

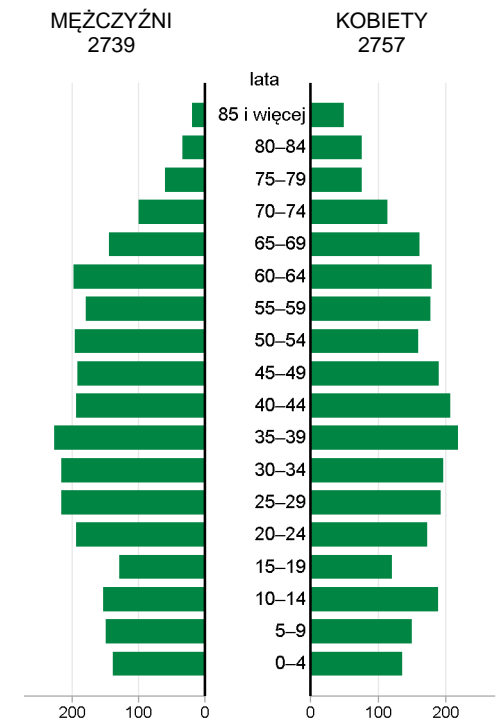
# GMINA WIEJSKA OSIE POWIAT ŚWIECKI

2019	Liczba	miejsowości	31
		sołectw	11
	Powierzchnia w km <sup>2</sup>		209

Wybrane dane statystyczne	2017	2018	2019	Powiat 2019
Ludność	5475	5499	5496	98952
Ludność na 1 km <sup>2</sup>	26	26	26	67
Kobiety na 100 mężczyzn	102	102	101	103
Ludność w wieku nieprodukcyjnym na 100 osób w wieku produkcyjnym	58,1	59,5	60,0	63,7
Dochody ogółem budżetu gminy na 1 mieszkańca w zł	4803	6141	5835	5652
Wydatki ogółem budżetu gminy na 1 mieszkańca w zł	4608	6466	5907	5593
Turystyczne obiekty noclegowe <sup>a</sup>	9	7	7	18
Mieszkania oddane do użytkowania na 10 tys. ludności	31	33	25	26
Pracujący <sup>b</sup> na 1000 ludności	322	311	315	208
Udział bezrobotnych zarejestrowanych w liczbie ludności w wieku produkcyjnym (w %)	3,6	3,7	3,4	4,0
Ludność – w % ogółu ludności – korzystająca z instalacji:				
wodociągowej	88,5	88,6	88,6	92,6
kanalizacyjnej	71,2	71,2	71,3	66,4
gazowej	-	-	-	25,3
Podmioty gospodarki narodowej w rejestrze REGON na 10 tys. ludności w wieku produkcyjnym	1100	1131	1200	1298

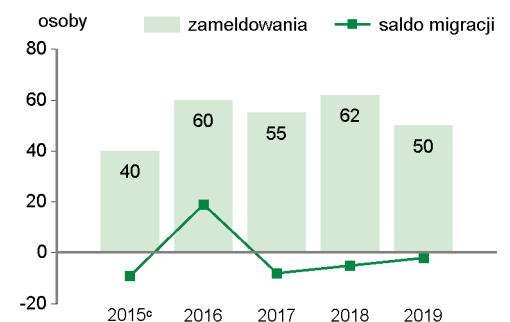
## LUDNOŚĆ

Ludność według płci i grup wieku w 2019 r.



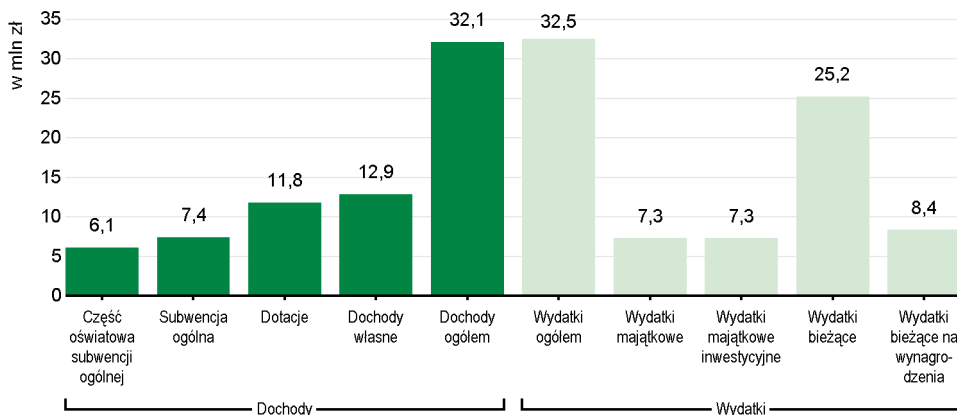
Wybrane dane demograficzne w 2019 r.	Powiat	Gmina	Powiat=100
Ludność	98952	5496	5,6
w tym kobiety	50199	2757	5,5
Urodzenia żywe	978	60	6,1
Zgony	1071	59	5,5
Przyrost naturalny	-93	1	.
Saldo migracji ogółem	-194	-2	.
Ludność w wieku:			
przedprodukcyjnym	18865	1050	5,6
produkcyjnym	60465	3434	5,7
poprodukcyjnym	19622	1012	5,2

## Migracje ludności na pobyt stały



a Dane dotyczą obiektów posiadających 10 i więcej miejsc noclegowych. Stan w dniu 31 lipca. b Bez podmiotów gospodarczych o liczbie pracujących do 9 osób oraz gospodarstw indywidualnych w rolnictwie. c W przypadku migracji zagranicznych dane dotyczą 2014 r.

## Dochody i wydatki budżetu gminy według rodzajów w 2019 r.



## Środki w dochodach budżetu gminy na finansowanie i współfinansowanie programów i projektów unijnych w 2019 r.

1,6  
mln zł

W 2019 r. wydatki w dziale "Oświata i wychowanie" wyniosły 9147 tys. zł

Struktura dochodów budżetu gminy według działów	2017	2018	2019
<b>O G Ó Ł E M</b>	<b>100,0</b>	<b>100,0</b>	<b>100,0</b>
Rolnictwo i łowiectwo	0,7	0,6	2,7
Transport i łączność	0,3	12,3	2,4
Gospodarka mieszkaniowa	1,7	0,6	0,6
Administracja publiczna	0,3	0,3	0,3
Bezpieczeństwo publiczne i ochrona przeciwpożarowa	0,0	-	-
Różne rozliczenia	25,9	20,9	26,2
Oświata i wychowanie	2,2	1,9	2,0
Pomoc społeczna	2,2	1,6	1,6
Pozostałe zadania w zakresie polityki społecznej	-	0,4	0,3
Edukacyjna opieka wychowawcza	0,1	0,1	0,1
Rodzina	27,2	20,9	25,9
Gospodarka komunalna i ochrona środowiska	2,5	2,1	2,4
Kultura i ochrona dziedzictwa narodowego	-	-	-
Kultura fizyczna	-	1,8	2,4
Dochody od osób prawnych, od osób fizycznych i od innych jednostek nieposiadających osobowości prawnej	36,7	36,2	32,7
Pozostałe	0,2	0,3	0,4

Struktura wydatków budżetu gminy według działów	2017	2018	2019
<b>O G Ó Ł E M</b>	<b>100,0</b>	<b>100,0</b>	<b>100,0</b>
Rolnictwo i łowiectwo	1,1	0,8	3,5
Transport i łączność	6,4	26,3	8,7
Gospodarka mieszkaniowa	0,3	0,2	0,1
Administracja publiczna	8,2	5,8	7,2
Bezpieczeństwo publiczne i ochrona przeciwpożarowa	1,0	0,7	0,8
Różne rozliczenia	-	0,4	-
Oświata i wychowanie	37,4	24,9	28,1
Pomoc społeczna	5,3	3,7	4,3
Pozostałe zadania w zakresie polityki społecznej	-	0,3	0,3
Edukacyjna opieka wychowawcza	0,5	0,3	0,3
Rodzina	28,6	20,1	25,8
Gospodarka komunalna i ochrona środowiska	4,9	3,4	4,2
Kultura i ochrona dziedzictwa narodowego	4,4	2,3	4,5
Kultura fizyczna	0,7	9,5	10,6
Działalność usługowa	0,3	0,1	0,1
Ochrona zdrowia	0,6	0,4	0,6
Pozostałe	0,3	0,8	0,9

## REGON

Podmioty gospodarki narodowej w rejestrze REGON w 2019 r.	Powiat	Gmina
<b>O G Ó Ł E M</b>	<b>7849</b>	<b>412</b>
w tym w sektorze: rolniczym	240	28
przemysłowym	960	79
budowlanym	1167	57
na 10 tys. ludności	793	750
Osoby fizyczne prowadzące działalność gospodarczą na 10 tys. ludności	591	528

## MIESZKANIA

Mieszkania oddane do użytkowania	2018	2019
<b>O G Ó Ł E M</b>	<b>18</b>	<b>14</b>
w tym: indywidualne <sup>a</sup>	18	14
przeznaczone na sprzedaż lub wynajem <sup>b</sup>	-	-

<sup>a</sup> Przeznaczone na użytek własny inwestora. <sup>b</sup> Łącznie z budownictwem indywidualnym przeznaczonym na sprzedaż lub wynajem.

Zasoby mieszkaniowe	2018	2019
Mieszkania <sup>a</sup>	1811	1825
Przeciętna powierzchnia użytkowa <sup>a</sup> 1 mieszkania w m <sup>2</sup>	85	85
Liczba wypłaconych dodatków mieszkaniowych	95	112
Zaległości w opłatach za mieszkanie w zasobach gminnych w tys. zł	0,1 <sup>b</sup>	.
Liczba lokali socjalnych <sup>c</sup>	-	1

<sup>a</sup> Na podstawie bilansów zasobów mieszkaniowych. <sup>b</sup> Dane za okres od początku powstania zaległości do końca okresu sprawozdawczego. <sup>c</sup> W 2018 r. - stan w dniu 31 grudnia; w 2019 r. - stan w dniu 20 kwietnia.

Długość ścieżek rowerowych w 2019 r.: **22,2 km**

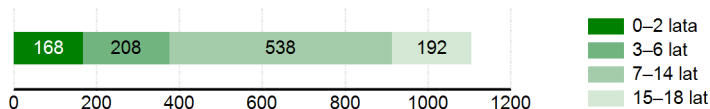
Udział powierzchni objętej obowiązującymi miejscowymi planami zagospodarowania przestrzennego w powierzchni ogółem w 2019 r. wyniósł **1,1%**

## WYCHOWANIE I EDUKACJA

Żłobki	2017	2018	2019
Żłobki i kluby dziecięce	-	-	-
Dzieci przebywające w żłobkach i klubach dziecięcych (w ciągu roku)	-	-	-

Edukacja	2017/18	2018/19	2019/20
Placówki wychowania przedszkolnego	5	5	5
w tym przedszkola	1	1	1
Miejsca w przedszkolach	93	93	93
Dzieci w placówkach wychowania przedszkolnego	175	184	182
w tym w przedszkolach	58	75	72
Szkoły podstawowe	4	4	4
Uczniowie szkół podstawowych	449	515	513
Gimnazja	-	-	-
Uczniowie szkół gimnazjalnych	115	54	-
Liczba uczniów przypadająca na 1 oddział w szkołach:			
podstawowych	16	17	16
gimnazjalnych	19	18	-

### Ludność według wybranych grup wieku w 2019 r.

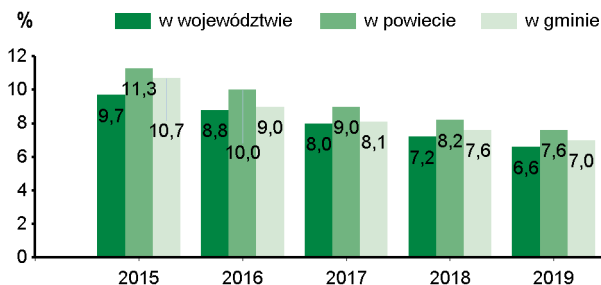


## OCHRONA ZDROWIA I POMOC SPOŁECZNA

2019	Powiat	Gmina
Przychodnie	34	1
Liczba osób przypadających na 1 przychodnię	2910	5496
Porady podstawowej opieki zdrowotnej udzielone na 1 mieszkańca	4,4	4,7

W 2019 r. wydatki w działach "Pomoc społeczna" i "Pozostałe zadania w zakresie polityki społecznej" wyniosły 1519,3 tys. zł

### Udział osób korzystających ze środowiskowej pomocy społecznej w ludności ogółem



Świadczenie wychowawcze RODZINA 500+ w 2019 r.	Powiat	Gmina
Przeciętna miesięczna liczba : rodzin pobierających świadczenie <sup>a</sup> dzieci, na które rodziny pobierają świadczenie:		
od 1 stycznia do 30 czerwca	10605	630
od 1 lipca do 31 grudnia	16515	966
Wyплаты świadczeń w tys. zł	84353,1	5022,5

a Dane dotyczą okresu od 1 stycznia do 30 czerwca.

W 2019 r. wydatki na przeciwdziałanie alkoholizmowi wyniosły 129 tys. zł

## KULTURA, SPORT

Biblioteki w 2019 r.	Powiat	Gmina
Biblioteki i filie	24	1
Czytelnice w bibliotekach publicznych	13617	534
Wypożyczenia księgozbioru na 1 czytelnika w wol.	15	15

Instytucje kultury <sup>a</sup> w 2019 r.	Powiat	Gmina
Placówki	12	1
Imprezy	696	140
Uczestnicy imprez	76311	11313
Grupy artystyczne	54	17
Członkowie grup artystycznych	829	252
Koła/kluby/sekcje	114	5
Członkowie kół/klubów/sekcji	2267	138

a Centra, domy i ośrodki kultury, kluby i świetlice.

Kluby sportowe w 2018 r.	Powiat	Gmina
Kluby	34	1
Członkowie	2927	112
Ćwiczący	2702	112
Trenerzy	75	3
Instruktorzy sportowi	54	-

## RYNEK PRACY

2019	Powiat	Gmina
Pracujący <sup>a</sup>	20603	1730
Bezrobotni zarejestrowani	2402	117
w tym kobiety w %	63,5	64,1
Udział bezrobotnych zarejestrowanych w liczbie ludności w wieku produkcyjnym w %	4,0	3,4
Udział zarejestrowanych bezrobotnych kobiet w liczbie kobiet w wieku produkcyjnym w %	5,4	4,8

a Bez podmiotów gospodarczych o liczbie pracujących do 9 osób oraz gospodarstw indywidualnych w rolnictwie.

## ŚRODOWISKO

Leśnictwo w 2019 r.	
Powierzchnia lasów ogółem w ha	14817
w tym lasy publiczne	14029
w tym własność gminy	2
Lesistość w %	70,9

Gospodarka ściekowa i odpady w 2019 r.	
Oczyszczalnie ścieków	1
Ludność korzystająca z oczyszczalni ścieków	3995
Gromadzenie i wywóz nieczystości ciekłych:	
nieczystości ciekłe bytowe odebrane w m <sup>3</sup> (w ciągu roku)	1153,5
zbiorniki bezodpływowe	132
oczyszczalnie przydomowe	105
Odpady komunalne zebrane w t (w ciągu roku)	1798
w tym z gospodarstw domowych	1349

Emisja zanieczyszczeń powietrza z zakładów szczególnie uciążliwych w 2019 r.	
Pyłowych w t	-
Gazowych w t	145

# GMINA WIEJSKA OSIE NA TLE GMIN POWIATU I WOJEWÓDZTWA W 2019 R.

Lokata gminy w powiecie

1

10

Lokata gminy w województwie

WYSZCZEGÓLNIENIE	Ludność na 1 km <sup>2</sup>		Kobiety na 100 mężczyzn <sup>a</sup>		Saldo migracji na 1000 ludności		Dochody własne budżetu gminy <sup>b</sup>				Wydatki budżetu gminy <sup>b</sup>		Dzieci w przedszkolach na 100 miejsc <sup>a</sup>		Przeciętna powierzchnia użytkowa 1 mieszkania w zasobach mieszkaniowych		Odsetek ludności korzystającej z instalacji						Podmioty gospodarki narodowej w rejestrze REGON na 10 tys. ludności	
																	na 1 mieszkańca			wodociągowej	kanalizacyjnej	gazowej		
							1	2	3	4	5	6					7	8	9	10	11	12		
<b>OSIE (GM.WIEJSKA)</b>	<b>11</b>	<b>143</b>	<b>7</b>	<b>66</b>	<b>5</b>	<b>36</b>	<b>2</b>	<b>27</b>	<b>7</b>	<b>42</b>	<b>4</b>	<b>21</b>	<b>2</b>	<b>12</b>	<b>6</b>	<b>65</b>	<b>8</b>	<b>125</b>	<b>2</b>	<b>29</b>	<b>4</b>	<b>79</b>	<b>4</b>	<b>74</b>
BUKOWIEC (GM.WIEJSKA)	8	104	2	29	3	29	3	33	3	28	1	13	7	105	3	46	10	141	8	64	4	79	11	132
DRAGACZ (GM.WIEJSKA)	4	62	3	46	2	26	5	58	4	29	7	54	3	66	5	63	7	120	7	58	4	79	1	26
DRZYCIM (GM.WIEJSKA)	9	107	1	7	6	52	7	98	11	121	8	63	1	10	9	97	3	75	9	68	4	79	7	109
JEŻEWO (GM.WIEJSKA)	6	87	3	46	7	53	11	123	1	7	9	69	6	91	7	78	6	105	6	50	4	79	6	100
LNIANO (GM.WIEJSKA)	7	93	7	66	4	33	10	114	9	100	10	110	-	-	2	37	1	7	3	32	4	79	8	116
NOWE (GM.MIEJSKO-WIEJSKA)	2	32	10	109	11	121	9	113	8	62	11	130	8	111	11	135	5	99	4	47	2	21	10	131
PRUSZCZ (GM.WIEJSKA)	3	54	7	66	7	53	8	102	10	116	6	47	5	82	1	11	1	7	10	97	4	79	3	62
ŚWIECIE (GM.MIEJSKO-WIEJSKA)	1	17	11	130	10	72	1	2	6	41	3	18	4	68	10	127	4	80	1	13	1	12	2	29
ŚWIEKATOWO (GM.WIEJSKA)	5	74	3	46	1	20	6	62	2	23	5	41	-	-	4	53	9	127	5	48	4	79	5	90
WARLUBIE (GM.WIEJSKA)	10	137	3	46	9	69	4	46	5	40	2	16	9	120	8	92	11	144	11	100	3	57	9	128



WIĘCEJ DANYCH: [Bank Danych Lokalnych bdl.stat.gov.pl](http://BankDanychLokalnych.bdl.stat.gov.pl)

a Najmniejsza wartość została oznaczona jako lokata 1, natomiast największa – jako ostatnia lokata spośród zestawionych jednostek.  
b Bez gmin mających również status miasta na prawach powiatu.