



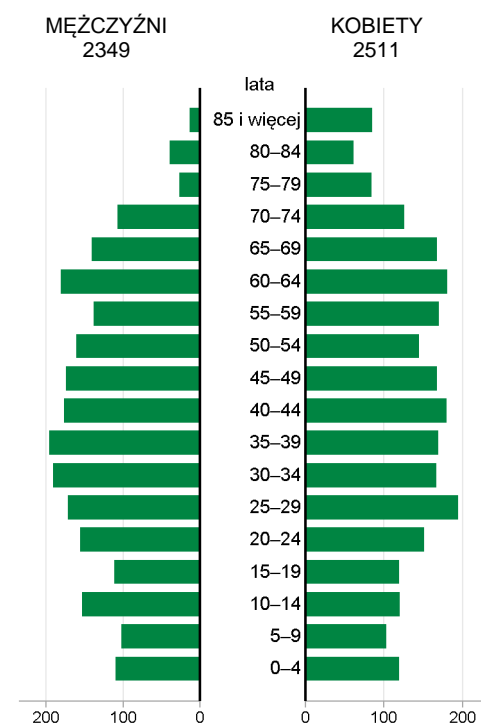
GMINA WIEJSKA JEZIORA WIELKIE POWIAT MOGILEŃSKI

2019	Liczba	miejsowości	34
		sołectw	22
	Powierzchnia w km ²		124

Wybrane dane statystyczne	2017	2018	2019	Powiat 2019
Ludność	4950	4924	4860	45619
Ludność na 1 km ²	40	40	39	68
Kobiety na 100 mężczyzn	106	107	107	105
Ludność w wieku nieprodukcyjnym na 100 osób w wieku produkcyjnym	59,4	60,9	62,8	63,0
Dochody ogółem budżetu gminy na 1 mieszkańca w zł	3938	4163	4952	4919
Wydatki ogółem budżetu gminy na 1 mieszkańca w zł	3804	4317	4523	5022
Turystyczne obiekty noclegowe ^a	3	2	3	8
Mieszkania oddane do użytkowania na 10 tys. ludności	12	14	8	28
Pracujący ^b na 1000 ludności	66	88	79	180
Udział bezrobotnych zarejestrowanych w liczbie ludności w wieku produkcyjnym (w %)	8,7	7,9	7,2	5,9
Ludność – w % ogółu ludności – korzystająca z instalacji:				
wodociągowej	100,0	100,0	100,0	99,5
kanalizacyjnej	65,9	65,6	65,7	58,2
gazowej	-	-	-	33,0
Podmioty gospodarki narodowej w rejestrze REGON na 10 tys. ludności w wieku produkcyjnym	1127	1206	1263	1274

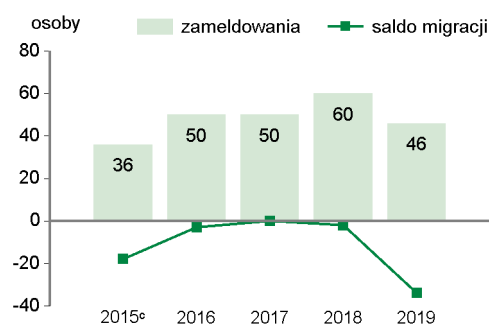
LUDNOŚĆ

Ludność według płci i grup wieku w 2019 r.



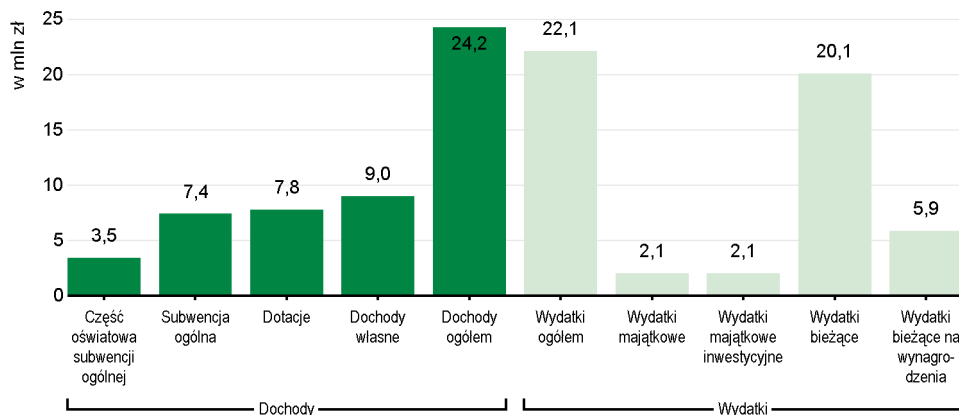
Wybrane dane demograficzne w 2019 r.	Powiat	Gmina	Powiat=100
Ludność	45619	4860	10,7
w tym kobiety	23313	2511	10,8
Urodzenia żywe	440	47	10,7
Zgony	470	64	13,6
Przyrost naturalny	-30	-17	.
Saldo migracji ogółem	-149	-34	.
Ludność w wieku:			
przedprodukcyjnym	8128	842	10,4
produkcyjnym	27991	2986	10,7
poprodukcyjnym	9500	1032	10,9

Migracje ludności na pobyt stały




a Dane dotyczą obiektów posiadających 10 i więcej miejsc noclegowych. Stan w dniu 31 lipca. b Bez podmiotów gospodarczych o liczbie pracujących do 9 osób oraz gospodarstw indywidualnych w rolnictwie. c W przypadku migracji zagranicznych dane dotyczą 2014 r.

Dochody i wydatki budżetu gminy według rodzajów w 2019 r.



Środki w dochodach budżetu gminy na finansowanie i współfinansowanie programów i projektów unijnych w 2019 r.



W 2019 r. wydatki w dziale "Oświata i wychowanie" wyniosły 4864 tys. zł

Struktura dochodów budżetu gminy według działów	2017	2018	2019
O G Ó Ł E M	100,0	100,0	100,0
Rolnictwo i łowiectwo	5,5	5,4	5,6
Transport i łączność	-	0,7	5,8
Gospodarka mieszkaniowa	1,6	2,2	1,4
Administracja publiczna	0,4	0,4	0,4
Bezpieczeństwo publiczne i ochrona przeciwpożarowa	-	-	-
Różne rozliczenia	33,2	33,2	31,1
Oświata i wychowanie	1,2	0,9	0,7
Pomoc społeczna	2,1	2,1	1,9
Pozostałe zadania w zakresie polityki społecznej	0,0	-	-
Edukacyjna opieka wychowawcza	0,3	0,4	0,3
Rodzina	27,2	25,7	24,2
Gospodarka komunalna i ochrona środowiska	3,1	3,0	2,9
Kultura i ochrona dziedzictwa narodowego	-	-	0,1
Kultura fizyczna	-	0,2	1,7
Dochody od osób prawnych, od osób fizycznych i od innych jednostek nieposiadających osobowości prawnej	21,3	21,8	20,7
Pozostałe	4,1	4,0	3,2

Struktura wydatków budżetu gminy według działów	2017	2018	2019
O G Ó Ł E M	100,0	100,0	100,0
Rolnictwo i łowiectwo	7,3	7,7	5,9
Transport i łączność	1,5	6,5	9,5
Gospodarka mieszkaniowa	3,8	3,4	3,2
Administracja publiczna	10,4	10,5	10,2
Bezpieczeństwo publiczne i ochrona przeciwpożarowa	1,4	1,3	1,1
Różne rozliczenia	-	-	-
Oświata i wychowanie	26,7	21,5	22,0
Pomoc społeczna	5,3	5,1	5,3
Pozostałe zadania w zakresie polityki społecznej	-	-	-
Edukacyjna opieka wychowawcza	0,5	0,5	0,4
Rodzina	28,3	25,3	27,0
Gospodarka komunalna i ochrona środowiska	5,6	6,0	5,6
Kultura i ochrona dziedzictwa narodowego	4,3	4,4	4,1
Kultura fizyczna	0,6	4,1	1,3
Działalność usługowa	0,3	0,2	0,3
Ochrona zdrowia	0,5	0,4	0,4
Pozostałe	3,5	3,1	3,7

REGON

Podmioty gospodarki narodowej w rejestrze REGON w 2019 r.	Powiat	Gmina
O G Ó Ł E M	3567	377
w tym w sektorze: rolniczym	105	24
przemysłowym	385	40
budowlanym	598	71
na 10 tys. ludności	782	776
Osoby fizyczne prowadzące działalność gospodarczą na 10 tys. ludności	594	636

MIESZKANIA

Mieszkania oddane do użytkowania	2018	2019
O G Ó Ł E M	7	4
w tym: indywidualne ^a	7	4
przeznaczone na sprzedaż lub wynajem ^b	-	-

^a Przeznaczone na użytek własny inwestora. ^b Łącznie z budownictwem indywidualnym przeznaczonym na sprzedaż lub wynajem.

Zasoby mieszkaniowe	2018	2019
Mieszkania ^a	1462	1466
Przeciętna powierzchnia użytkowa ^a 1 mieszkania w m ²	88	88
Liczba wypłaconych dodatków mieszkaniowych	7	2
Zaległości w opłatach za mieszkanie w zasobach gminnych w tys. zł	-	-
Liczba lokali socjalnych ^c	5	5

^a Na podstawie bilansów zasobów mieszkaniowych. ^c W 2018 r. - stan w dniu 31 grudnia; w 2019 r. - stan w dniu 20 kwietnia.

Długość ścieżek rowerowych w 2019 r.: - km

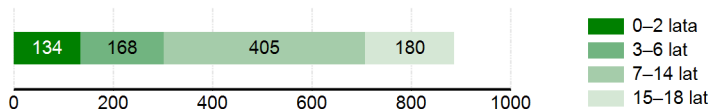
Udział powierzchni objętej obowiązkowymi miejscowymi planami zagospodarowania przestrzennego w powierzchni ogółem w 2019 r. wyniósł **9,6%**

WYCHOWANIE I EDUKACJA

Żłobki	2017	2018	2019
Żłobki i kluby dziecięce	-	-	-
Dzieci przebywające w żłobkach i klubach dziecięcych (w ciągu roku)	-	-	-

Edukacja	2017/18	2018/19	2019/20
Placówki wychowania przedszkolnego	3	3	2
w tym przedszkola	-	-	-
Miejsca w przedszkolach	-	-	-
Dzieci w placówkach wychowania przedszkolnego	114	125	107
w tym w przedszkolach	-	-	-
Szkoły podstawowe	3	3	2
Uczniowie szkół podstawowych	290	326	331
Gimnazja	-	-	-
Uczniowie szkół gimnazjalnych	-	-	-
Liczba uczniów przypadająca na 1 oddział w szkołach:			
podstawowych	17	18	18
gimnazjalnych	-	-	-

Ludność według wybranych grup wieku w 2019 r.

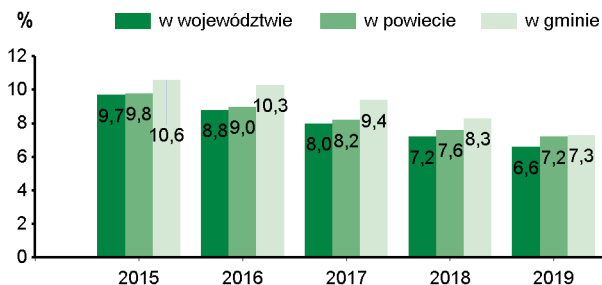


OCHRONA ZDROWIA I POMOC SPOŁECZNA

2019	Powiat	Gmina
Przychodnie	20	3
Liczba osób przypadających na 1 przychodnię	2281	1620
Porady podstawowej opieki zdrowotnej udzielone na 1 mieszkańca	4,6	4,8

W 2019 r. wydatki w działach "Pomoc społeczna" i "Pozostałe zadania w zakresie polityki społecznej" wyniosły **1179,6** tys. zł

Udział osób korzystających ze środowiskowej pomocy społecznej w ludności ogółem



Świadczenie wychowawcze RODZINA 500+ w 2019 r.	Powiat	Gmina
Przeciętna miesięczna liczba : rodzin pobierających świadczenie ^a dzieci, na które rodziny pobierają świadczenie:	2903	302
od 1 stycznia do 30 czerwca	4457	478
od 1 lipca do 31 grudnia	7095	716
Wyплаты świadczeń w tys. zł	36251,8	3814,6

^a Dane dotyczą okresu od 1 stycznia do 30 czerwca.

W 2019 r. wydatki na przeciwdziałanie alkoholizmowi wyniosły **80** tys. zł

KULTURA, SPORT

Biblioteki w 2019 r.	Powiat	Gmina
Biblioteki i filie	8	1
Czytelnice w bibliotekach publicznych	6317	506
Wypożyczenia księgozbioru na 1 czytelnika w wol.	23	15

Instytucje kultury ^a w 2019 r.	Powiat	Gmina
Placówki	3	1
Imprezy	270	138
Uczestnicy imprez	45800	21900
Grupy artystyczne	17	5
Członkowie grup artystycznych	241	99
Koła/kluby/sekcje	21	2
Członkowie kół/klubów/sekcji	628	58

^a Centra, domy i ośrodki kultury, kluby i świetlice.

Kluby sportowe w 2018 r.	Powiat	Gmina
Kluby	19	3
Członkowie	806	116
Ćwiczący	1039	109
Trenerzy	43	6
Instruktorzy sportowi	15	1

RYNEK PRACY

2019	Powiat	Gmina
Pracujący ^a	8234	386
Bezrobotni zarejestrowani	1657	215
w tym kobiety w %	68,1	55,8
Udział bezrobotnych zarejestrowanych w liczbie ludności w wieku produkcyjnym w %	5,9	7,2
Udział zarejestrowanych bezrobotnych kobiet w liczbie kobiet w wieku produkcyjnym w %	8,7	8,6

^a Bez podmiotów gospodarczych o liczbie pracujących do 9 osób oraz gospodarstw indywidualnych w rolnictwie.

ŚRODOWISKO

Leśnictwo w 2019 r.	
Powierzchnia lasów ogółem w ha	2764
w tym lasy publiczne	2329
w tym własność gminy	2
Lesistość w %	22,3

Gospodarka ściekowa i odpady w 2019 r.	
Oczyszczalnia ścieków	2
Ludność korzystająca z oczyszczalni ścieków	3281
Gromadzenie i wywóz nieczystości ciekłych:	
nieczystości ciekłe bytowe odebrane w m ³ (w ciągu roku)	1539,2
zbiorniki bezodpływowe	330
oczyszczalnia przydomowe	6
Odpady komunalne zebrane w t (w ciągu roku)	1902
w tym z gospodarstw domowych	1382

Emisja zanieczyszczeń powietrza z zakładów szczególnie uciążliwych w 2019 r.	
Pyłowych w t	-
Gazowych w t	-

GMINA WIEJSKA JEZIORA WIELKIE NA TLE GMIN POWIATU I WOJEWÓDZTWA W 2019 R.

Lokata gminy w powiecie

1

10

Lokata gminy w województwie

WYSZCZEGÓLNIENIE	Ludność na 1 km ²		Kobiety na 100 mężczyzn ^a		Saldo migracji na 1000 ludności		Dochody własne budżetu gminy ^b				Wydatki budżetu gminy ^b		Dzieci w przedszkolach na 100 miejsc ^a		Przeciętna powierzchnia użytkowa 1 mieszkania w zasobach mieszkaniowych		Odsetek ludności korzystającej z instalacji			Podmioty gospodarki narodowej w rejestrze REGON na 10 tys. ludności				
							na 1 mieszkańca										wodociągowej	kanalizacyjnej	gazowej					
JEZIORA WIELKIE (GM.WIEJSKA)	4	122	4	127	4	124	4	71	-	-	4	131	-	-	2	48	1	1	1	37	3	79	2	66
DĄBROWA (GM.WIEJSKA)	3	115	1	66	1	60	3	67	1	59	2	34	1	29	1	44	3	7	2	41	3	79	4	104
MOGILNO (GM.MIEJSKO-WIEJSKA)	1	28	3	119	2	61	1	25	2	101	3	124	2	101	3	99	4	36	3	51	1	22	1	50
STRZELNO (GM.MIEJSKO-WIEJSKA)	2	64	2	109	3	91	2	61	3	125	1	29	3	108	4	117	1	1	4	55	2	25	3	97



WIĘCEJ DANYCH: Bank Danych Lokalnych
bdl.stat.gov.pl

a Najmniejsza wartość została oznaczona jako lokata 1, natomiast największa – jako ostatnia lokata spośród zestawionych jednostek.
 b Bez gmin mających również status miasta na prawach powiatu.