



# BYDGOSZCZ, GRUDZIĄDZ, TORUŃ, WŁOCŁAWEK

w liczbach **2021** in figures



**Opracowanie merytoryczne**

Content-related works

Urząd Statystyczny w Bydgoszczy — Kujawsko-Pomorski Ośrodek Badań Regionalnych  
Statistical Office in Bydgoszcz — Kujawsko-Pomorskie Centre for Regional Surveys

pod kierunkiem  
supervised by

Małgorzata Górka

**Zespół autorski, skład i opracowanie graficzne**

Editorial team, typesetting and graphics

Zespół pracowników Kujawsko-Pomorskiego Ośrodka Badań Regionalnych oraz Wydziału Organizacji i Rejestrów  
Team of Kujawsko-Pomorskie Centre for Regional Surveys and Organization and Register Division

**Publikacja dostępna na stronie**

Publication available on website

<http://bydgoszcz.stat.gov.pl/publikacje-i-foldery/foldery/>

**Przy publikowaniu danych GUS prosimy o podanie źródła.**

When publishing Statistics Poland data – please indicate the source.

# WAŻNIEJSZE DANE O MIASTACH W 2020 R.

## MAJOR DATA IN CITIES IN 2020

01

	BYDGOSZCZ	GRUDZIĄDZ	TORUŃ	WŁOCŁAWEK	
Powierzchnia ogólna <sup>a</sup> w km <sup>2</sup>	176	58	116	84	Total area <sup>a</sup> in km <sup>2</sup>
Ludność <sup>a</sup>	344091	93564	198613	108561	Population <sup>a</sup>
Mediana wieku	43,9	43,3	42,5	44,8	Median age
Przyrost naturalny	-1855	-590	-552	-806	Natural increase
Małżeństwa	1368	294	820	363	Marriages
Rozwody	767	123	260	244	Divorces
Pracujący <sup>abc</sup>	121273	21663	66393	30653	Employed persons <sup>abc</sup>
Przeciętne miesięczne wynagrodzenie brutto <sup>bd</sup> w zł	5252,17	4414,17	5331,63	4889,30	Average monthly gross wages and salaries <sup>bd</sup> in PLN
Bezrobotni zarejestrowani <sup>a</sup>	5822	3952	4398	4885	Registered unemployed persons <sup>a</sup>
Zasoby mieszkaniowe <sup>a</sup>	154198	39702	94035	46786	Dwelling stocks <sup>a</sup>
Mieszkania oddane do użytkowania	1665	420	1958	199	Dwellings completed
Liczba szkół <sup>e</sup>	191	68	118	74	Number of schools <sup>e</sup>
Liczba uczniów <sup>e</sup>	49147	16664	32057	18408	Number of pupils <sup>e</sup>
Żłobki, kluby dziecięce i oddziały żłobkowe <sup>a</sup>	44	9	38	11	Nurseries, children's clubs and nursery wards <sup>a</sup>
Przychodnie <sup>a</sup>	207	43	116	78	Out-patients departments <sup>a</sup>
Porady udzielone <sup>f</sup> w ambulatoryjnej opiece zdrowotnej w tys.	3790,9	840,3	2032,0	1063,5	Total consultation provided <sup>f</sup> in out-patient health care in thousands
Domy i zakłady pomocy społecznej <sup>a</sup> (bez filii)	7	5	8	6	Social welfare homes and facilities <sup>a</sup> (excluding branches)
Teatry i instytucje muzyczne <sup>a</sup>	4	—	4	—	Theatres and music institutions <sup>a</sup>
Muzea i oddziały muzealne <sup>a</sup>	2	1	8	1	Museums and branches <sup>a</sup>
Miejsca na widowni w kinach stałych <sup>a</sup>	5657	1285	4254	1220	Setings in fixed cinemas <sup>a</sup>
Biblioteki publiczne (z filiami) <sup>a</sup>	25	9	15	13	Public libraries (with branches) <sup>a</sup>
Turystyczne obiekty noclegowe <sup>g</sup>	31	10	47	12	Tourist accommodation establishments <sup>g</sup>
Korzystający z noclegów w turystycznych obiektach noclegowych w tys.	111,6	32,0	167,9	18,0	Tourists accommodated in tourist accommodation establishments in thousands
Samochody osobowe	221193	44952	115404	60041	Road vehicles
Ścieki przemysłowe i komunalne wymagające oczyszczenia w hm <sup>3</sup>	17044	6099	9008	14423	Industrial and municipal wastewater requiring treatment in hm <sup>3</sup>
Podmioty gospodarki narodowej w rejestrze REGON <sup>a</sup>	44593	8538	27239	10972	Entities of the national economy in the REGON <sup>a</sup>
Dochody budżetów <sup>h</sup> w mln zł	2380,2	653,6	1439,0	778,2	Revenue of budgets <sup>h</sup> in mln PLN
Wydatki budżetów <sup>h</sup> w mln zł	2422,6	664,3	1443,1	782,5	Expenditure of budgets <sup>h</sup> in mln PLN

a Stan na 31 grudnia. b Bez podmiotów gospodarczych o liczbie pracujących do 9 oraz gospodarstwach indywidualnych w rolnictwie. c Według faktycznego miejsca pracy i rodzaju działalności. d Według siedziby zarządu jednostki; bez zatrudnionych za granicą, fundacji, stowarzyszeń i innych organizacji. e Stan na początku roku szkolnego; obejmują szkoły dla dzieci i młodzieży oraz dla dorosłych, łącznie ze specjalnymi. f łącznie z poradami finansowanymi przez pacjentów (środkami niepublicznymi). g Stan na 31 lipca. h Budżetów miast na prawach powiatu.

a As of 31 December. b Excluding economic entities employing up to 9 persons and excluding persons employed on private farms in agriculture. c By actual workplace and kind of activity. d By unit head office location; excluding persons employed abroad foundations, associations and other organizations. e As the beginning of the school year; including schools for children, youth and adults, including specials. f Including consultations paid by patients (non-public funds). g As of 31 July. h Budgets cities with powiat status.

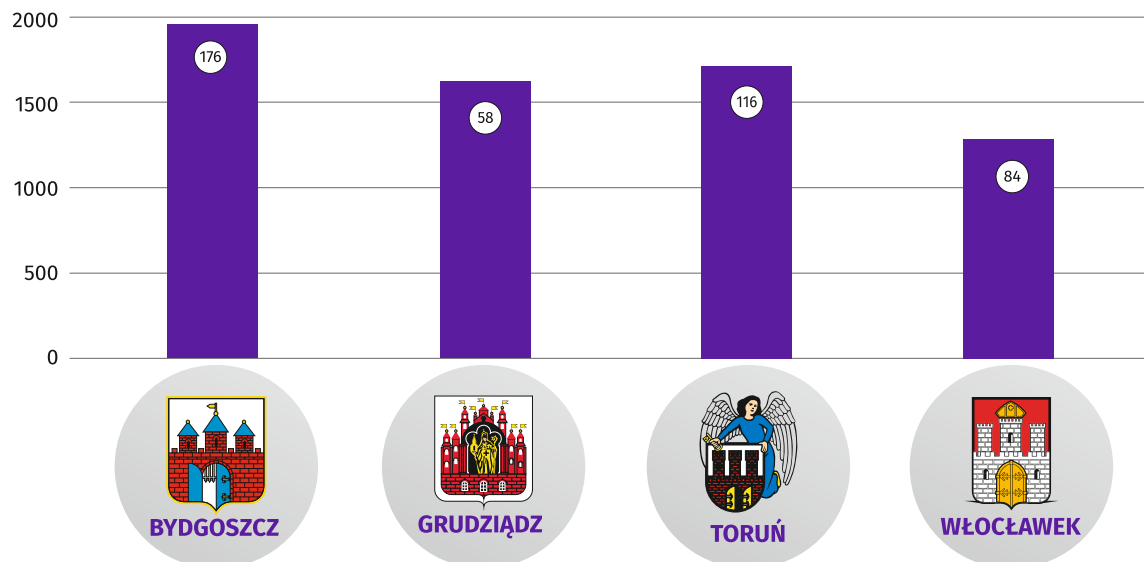
### Ludność na 1 km<sup>2</sup> powierzchni ogólnej w 2020 r.

Stan na 31 grudnia

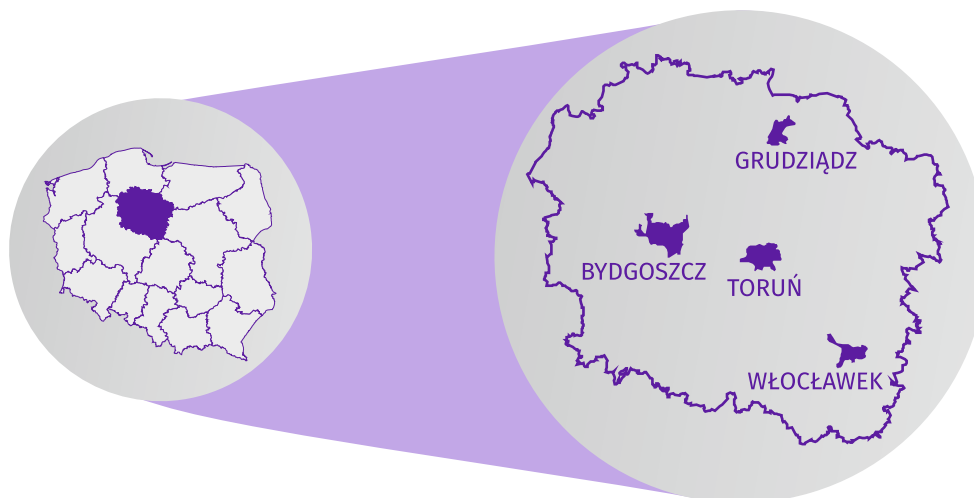
Population per 1 km<sup>2</sup> of total area in 2020

As of 31 December

osób na 1 km<sup>2</sup>  
persons per 1 km<sup>2</sup>

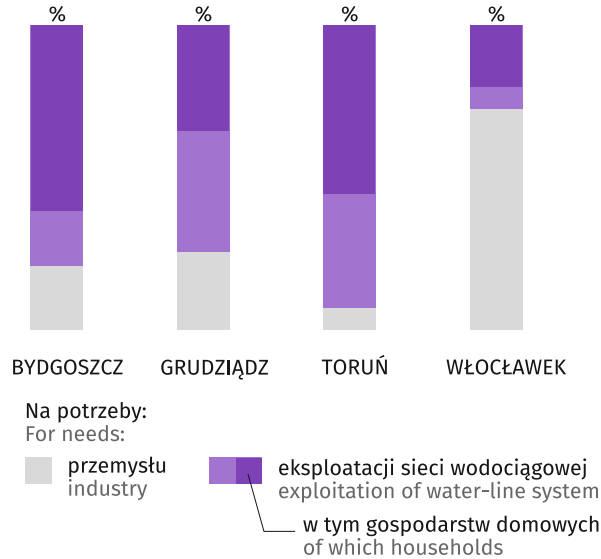


176 powierzchnia ogólna w km<sup>2</sup>  
total area in km<sup>2</sup>



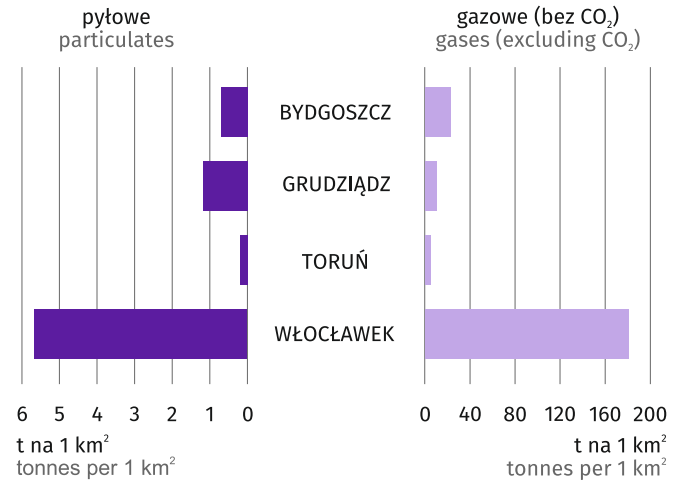
**Struktura zużycia wody na potrzeby gospodarki narodowej i ludności według wykorzystania w 2020 r.**

Structure of water consumption for needs of the national economy and population by use in 2020

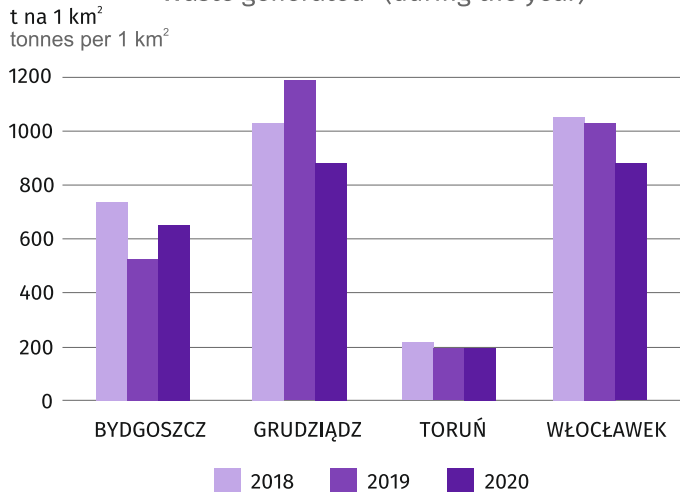


**Emisja przemysłowych zanieczyszczeń powietrza w 2020 r.**

Emission of industrial air pollutants in 2020

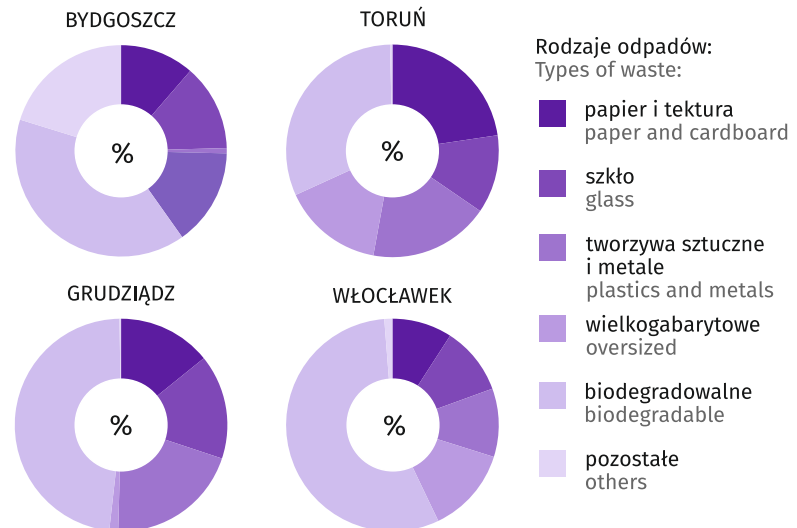


**Odpady wytworzone<sup>a</sup> (w ciągu roku)**  
Waste generated<sup>a</sup> (during the year)



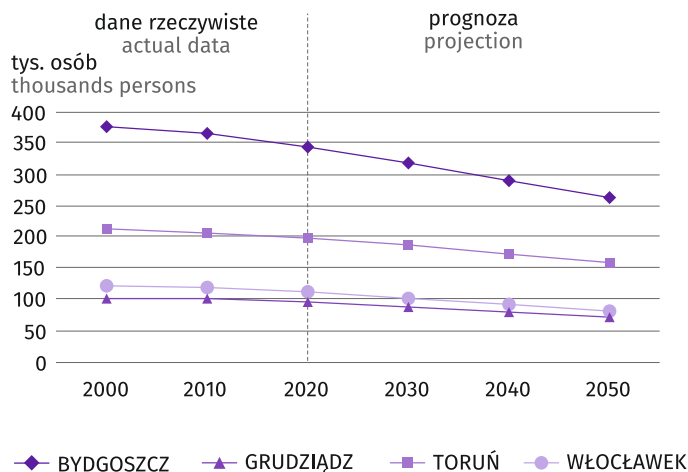
<sup>a</sup> Z wyłączeniem odpadów komunalnych.  
<sup>a</sup> Excluding municipal waste.

**Struktura odpadów zebranych selektywnie w ciągu 2020 r.**  
Structure of waste collected selectively in 2020



### Ludność

Stan na 31 grudnia  
Population  
As of 31 December



### Struktura ludności

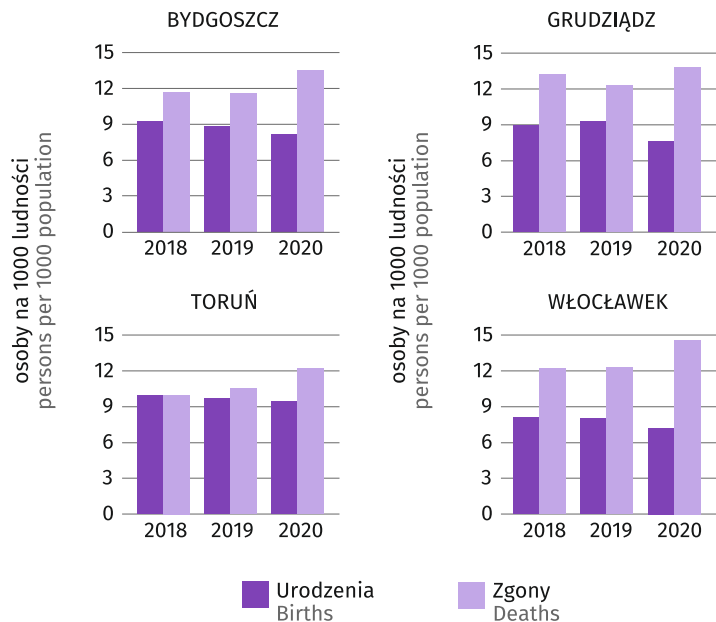
według ekonomicznych grup wieku w 2020 r.

Stan na 31 grudnia  
Structure of population  
by economic age groups in 2020  
As of 31 December



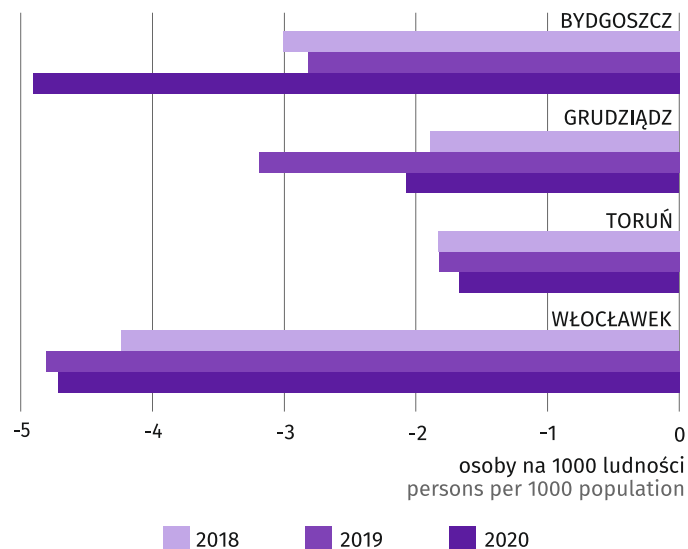
### Ruch naturalny ludności

Vital statistics



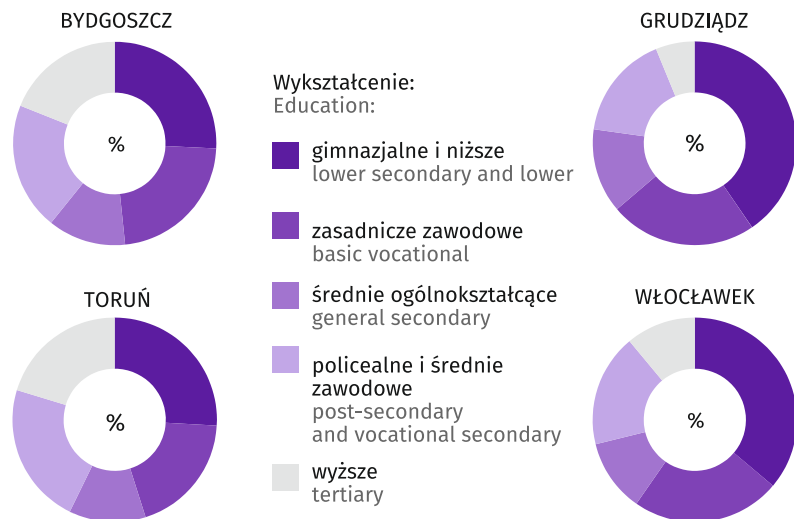
### Ogólne saldo migracji stałej

Overall balance of permanent migration



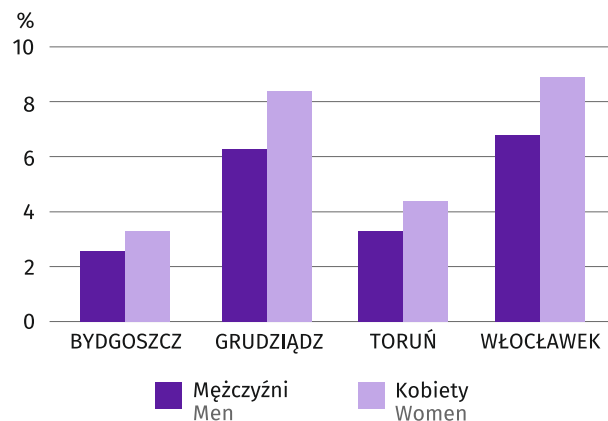
**Struktura bezrobotnych według poziomu wykształcenia w 2020 r.**

Stan na 31 grudnia  
Structure of unemployed persons by educational level in 2020  
As of 31 December



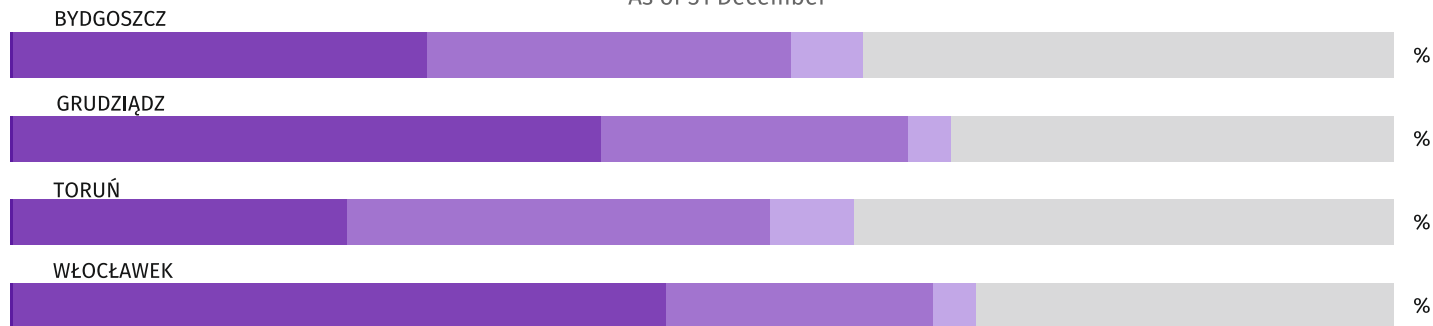
**Udział bezrobotnych zarejestrowanych w % ludności w wieku produkcyjnym w 2020 r.**

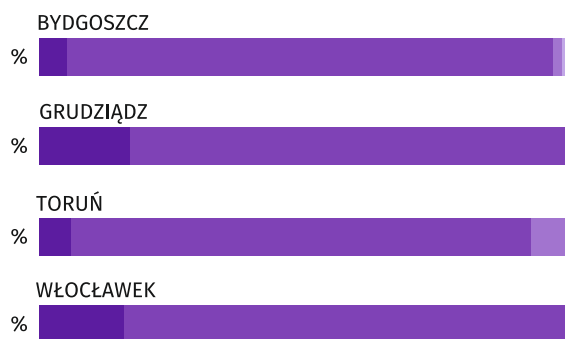
Stan na 31 grudnia  
Share of registered unemployed persons in % of working age population in 2020  
As of 31 December



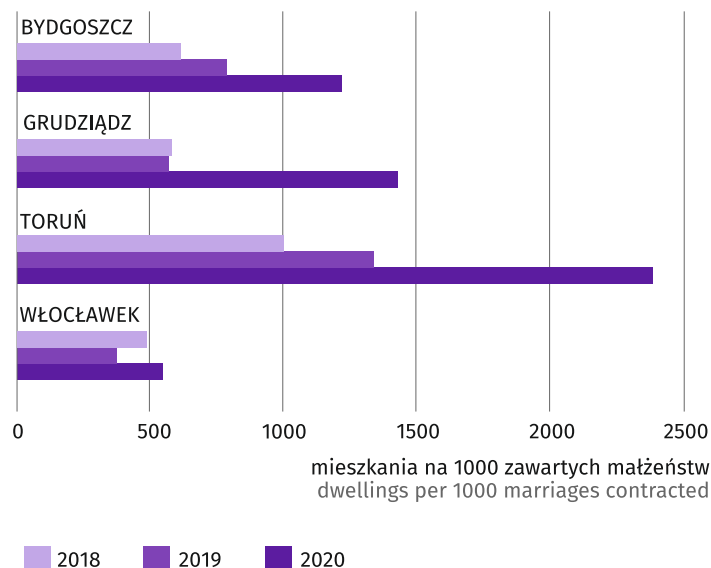
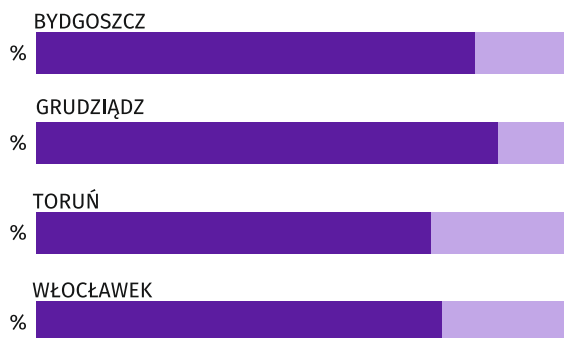
**Struktura pracujących według grup sekcji PKD 2007 w 2020 r.**

Stan na 31 grudnia  
Structure of employed persons by section groups of NACE rev. 2 in 2020  
As of 31 December

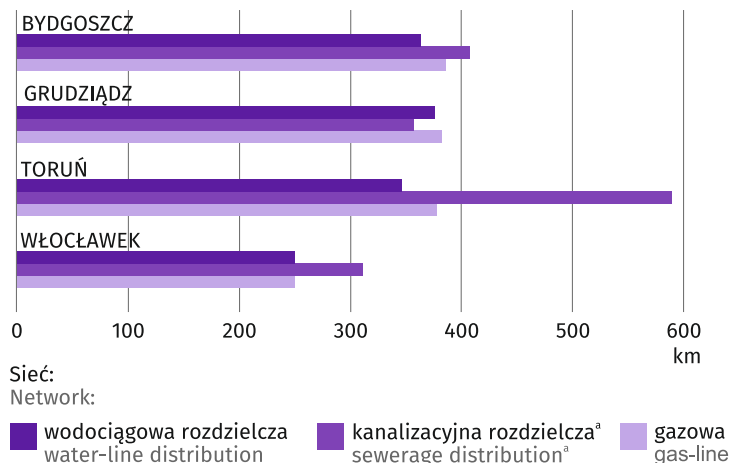


**Struktura mieszkań oddanych do użytkowania według form własności w 2020 r.**  
 Structure of dwellings completed by type of ownership in 2020

 Formy własności:  
 Type of ownership:

- indywidualne private
- społeczne czynszowe public building society
- przeznaczone na sprzedaż lub wynajem for sale or rent
- spółdzielcze co-operative

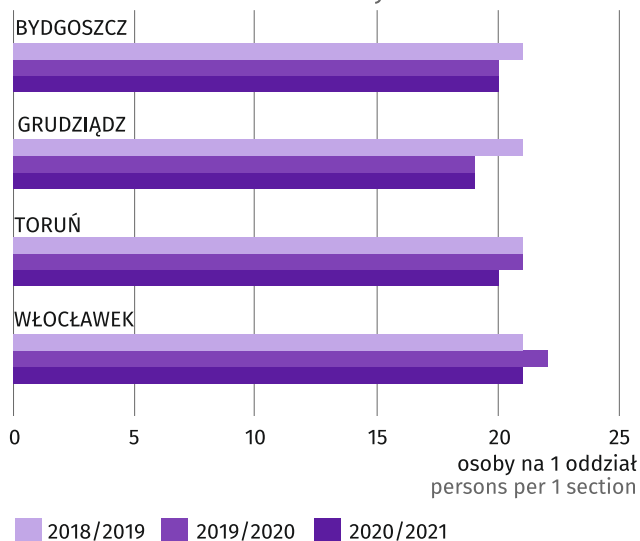
**Mieszkania oddane do użytkowania**  
 Dwellings completed

**INFRASTRUKTURA KOMUNALNA**  
**MUNICIPAL INFRASTRUCTURE**
**Struktura odpadów komunalnych odebranych lub zebranych według źródeł pochodzenia w 2020 r.**  
 Structure of municipal waste received or collected by source of origin in 2020

 Źródła pochodzenia:  
 Sources of origin:

- gospodarstwa domowe households
- usługi komunalne, handel, mały biznes, biura i instytucje commerce, small business, offices and institutions

**Długość sieci na 100 km<sup>2</sup> w 2020 r.**  
 Stan na 31 grudnia  
 Length of network per 100 km<sup>2</sup> in 2020  
 As of 31 December

<sup>a</sup> Łącznie z kolektorami.  
<sup>a</sup> Including collectors.

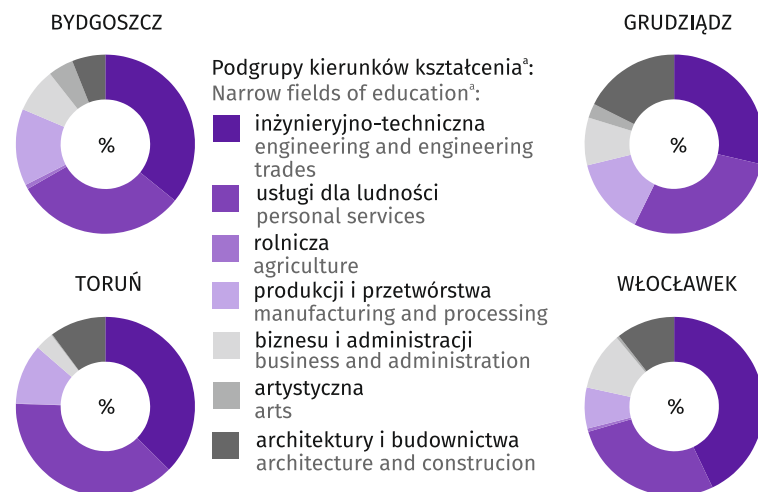


**Dzieci w przedszkolach**  
Children in nursery schools



**Struktura uczniów branżowych szkół I stopnia według podgrup kierunków kształcenia w roku szkolnym 2020/2021**

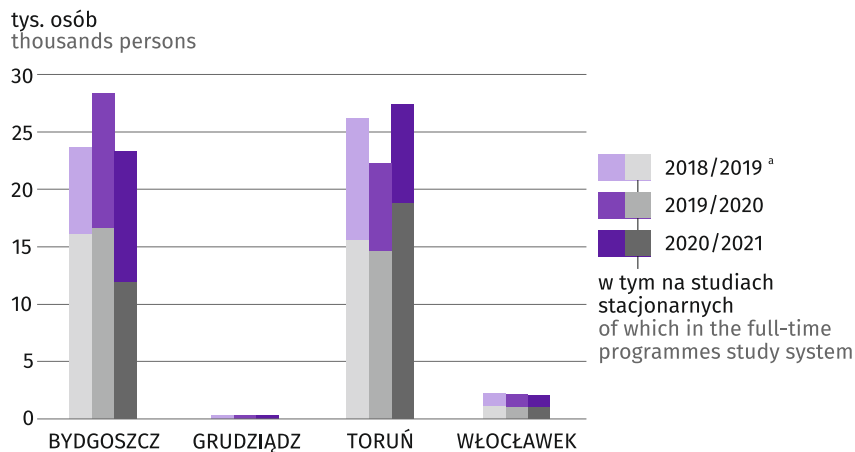
Structure of students of sectoral VET schools I stage by narrow fields of education in 2020/2021 school year



<sup>a</sup> łącznie ze specjalnymi.  
Zgodnie z Międzynarodową Klasyfikacją Kierunków Kształcenia (ISCED-F 2013).  
<sup>a</sup> Including special.  
According to the International Classification of Fields of Education and Training (ISCED-F 2013).

**Studenci szkół wyższych**

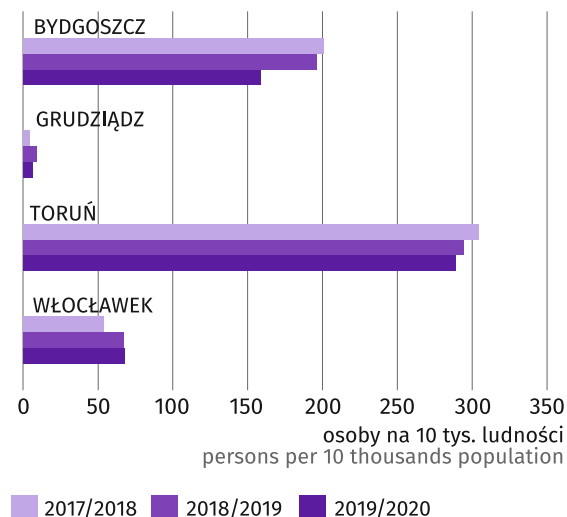
Students of higher education institutions



<sup>a</sup> Studenci Wyższej Szkoły Gospodarki w Bydgoszczy są podani zbiorczo wg jednostki macierzystej.  
<sup>a</sup> Students of University of Economy in Bydgoszcz are given collectively by parent company.

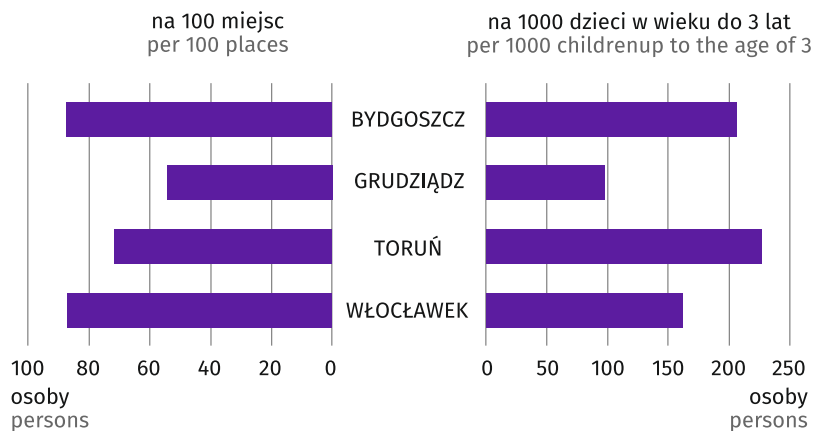
**Absolwenci szkół wyższych**

Graduates of higher education institutions



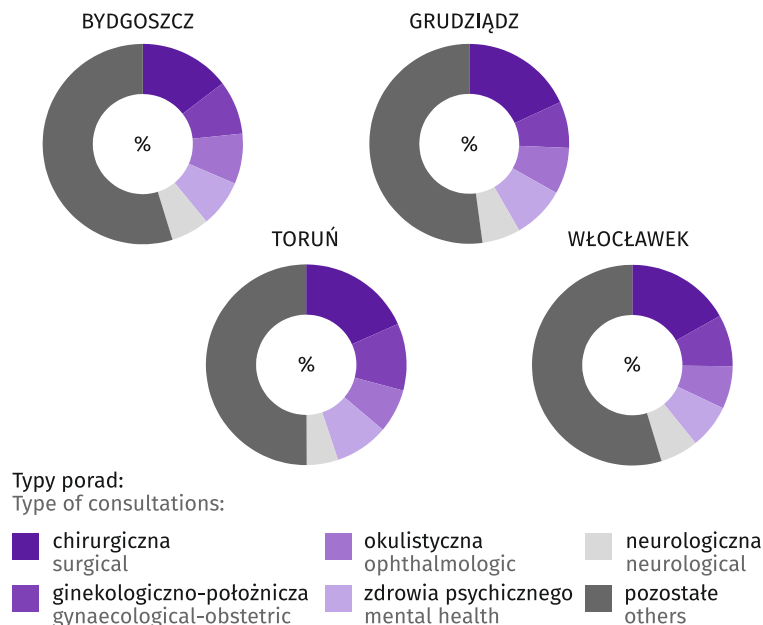
### Dzieci w żłobkach i klubach dziecięcych w 2020 r.

Stan na 31 grudnia  
Children in nurseries and in children's clubs in 2020  
As of 31 December



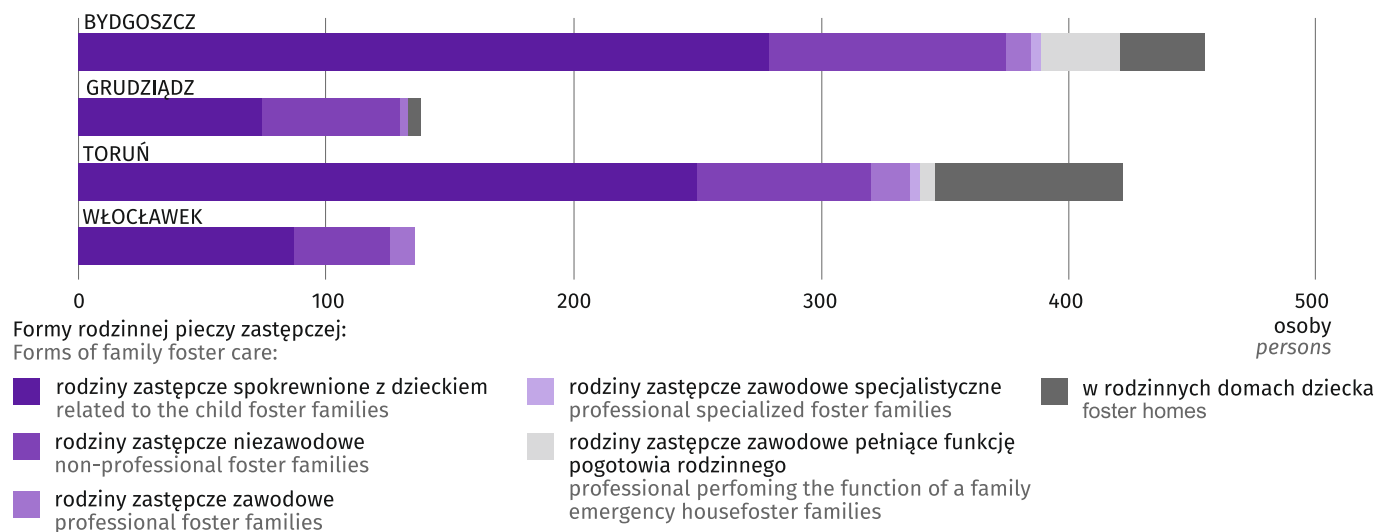
### Struktura porad specjalistycznych według typów w 2020 r.

Structure of specialized consultations by types in 2020

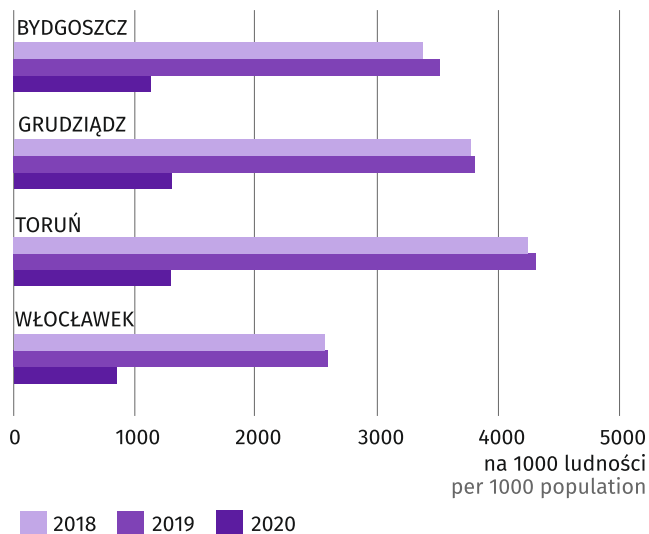


### Dzieci w rodzinnej pieczy zastępczej w 2020 r.

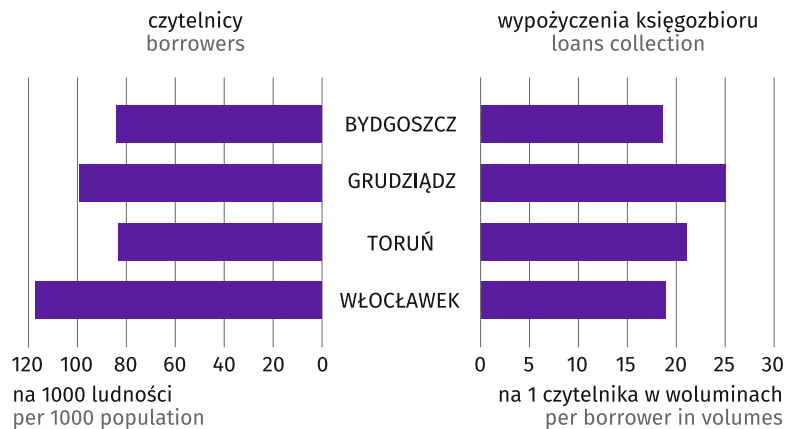
Stan na 31 grudnia  
Children in family foster care in 2020  
As of 31 December



**Widzowie w kinach stałych**  
Audience in fixed cinemas

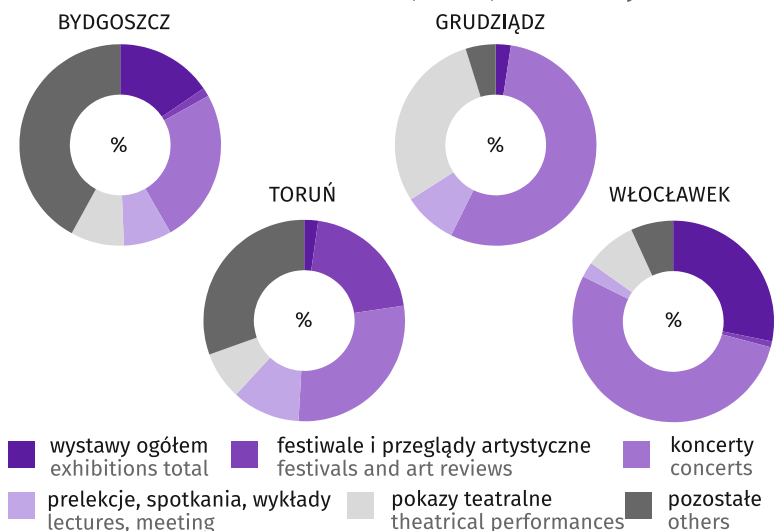


**Czytelnicy i księgozbiór bibliotek publicznych w 2020 r.**  
Borrowers and collection in public libraries in 2020



**Struktura uczestników imprez<sup>a</sup> organizowanych przez centra kultury, domy i ośrodki kultury, kluby, świetlice w 2020 r.**

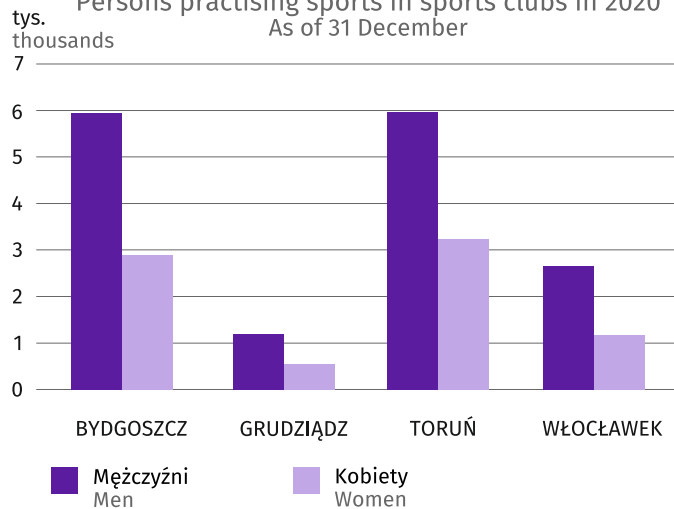
Structure of participants events<sup>a</sup> organized by centres of culture, cultural centres and establishments, clubs, community centres in 2020



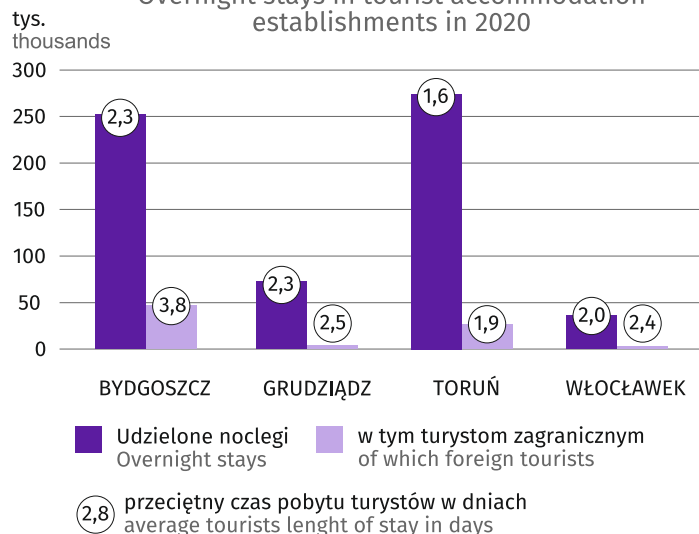
a W ciągu roku.  
a During the year.

**Ćwiczący w klubach sportowych w 2020 r.**

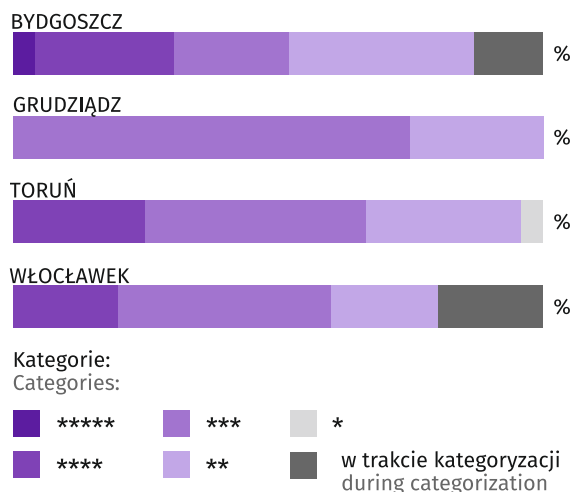
Stan na 31 grudnia  
Persons practising sports in sports clubs in 2020  
As of 31 December



**Udzielone noclegi w turystycznych obiektach noclegowych w 2020 r.**  
Overnight stays in tourist accommodation establishments in 2020



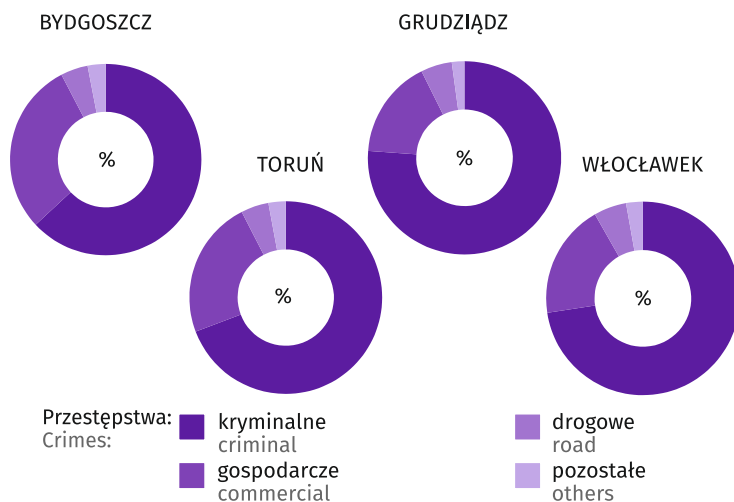
**Struktura hoteli według kategorii w 2020 r.**  
Stan na 31 grudnia  
Structure of hotels by category in 2020  
As of 31 December



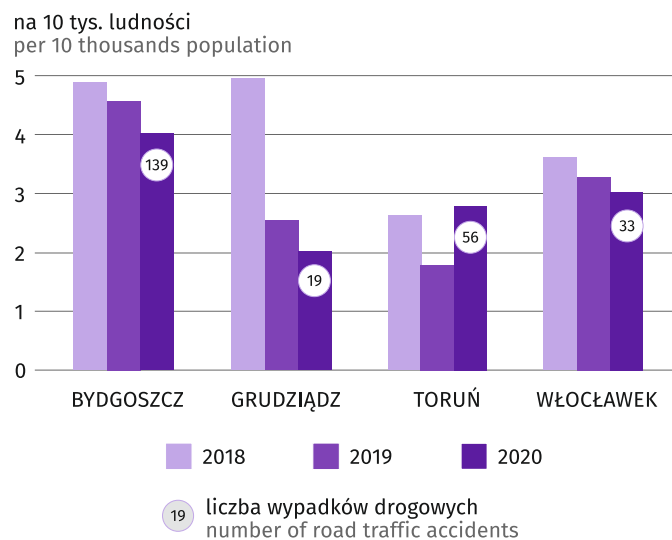
## BEZPIECZEŃSTWO PUBLICZNE PUBLIC SAFETY

**Struktura przestępstw stwierdzonych przez Policję w zakończonych postępowaniach przygotowawczych według rodzajów w 2020 r.**

Structure of ascertained crimes by the Police in completed preparatory proceedings by types in 2020

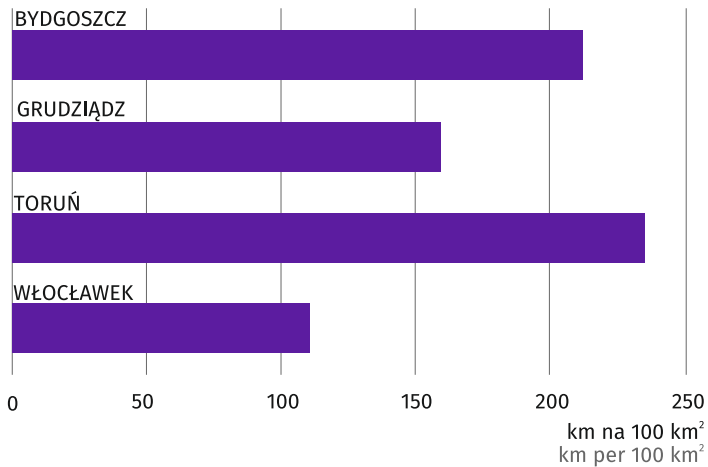


**Wypadki drogowe**  
Road traffic accidents



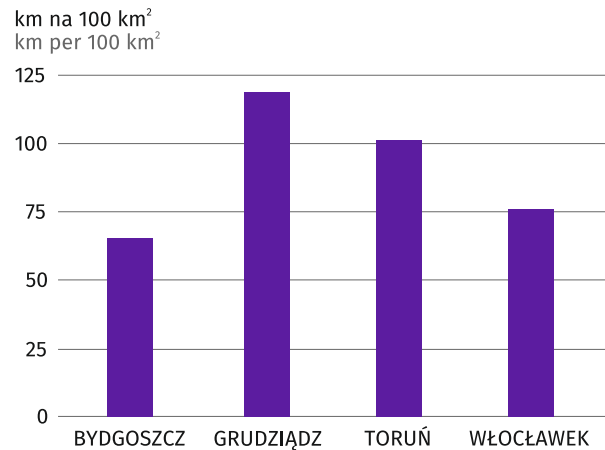
**Drogi gminne o nawierzchni twardej w granicach administracyjnych powierzchni miasta w 2019 r.**

Stan na 31 grudnia  
 Gmina roads hard surface  
 in administrative borders of city area in 2019  
 As of 31 December



**Ścieżki rowerowe<sup>a</sup> w 2020 r.**

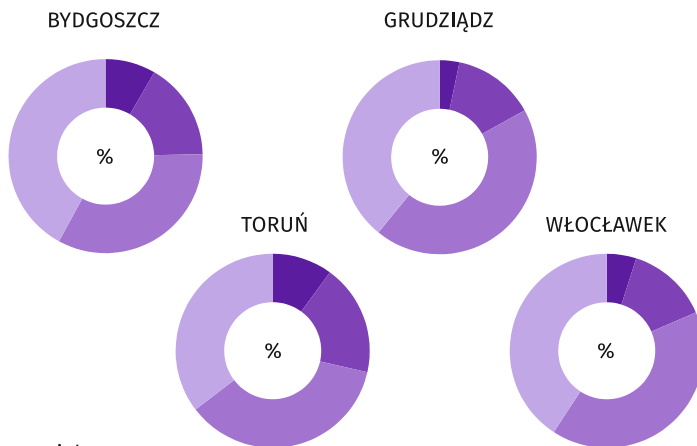
Stan na 31 grudnia  
 Bicycle paths<sup>a</sup> in 2020  
 As of 31 December



<sup>a</sup> Bez szlaków rowerowych.  
<sup>a</sup> Excluding bicycle trials.

**Struktura samochodów osobowych według grup wieku w 2020 r.**

Stan na 31 grudnia  
 Structure of passenger cars by the age groups in 2020  
 As of 31 December

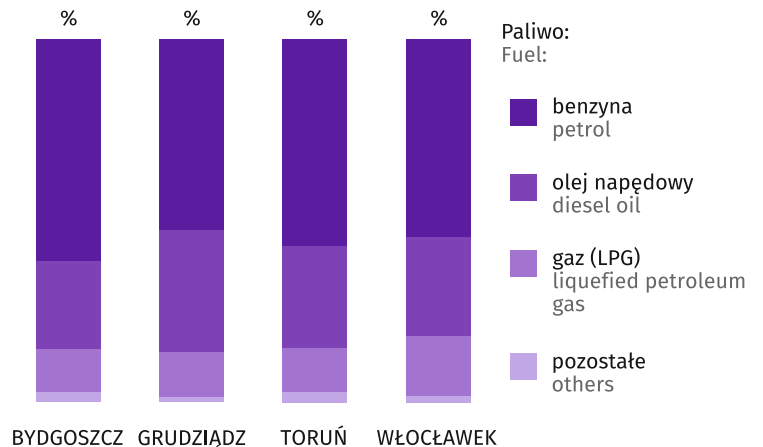


Grupy wieku:  
 Age groups:

do 2 lat up to 2 3-9 10-20 21 lat i starsze years and older

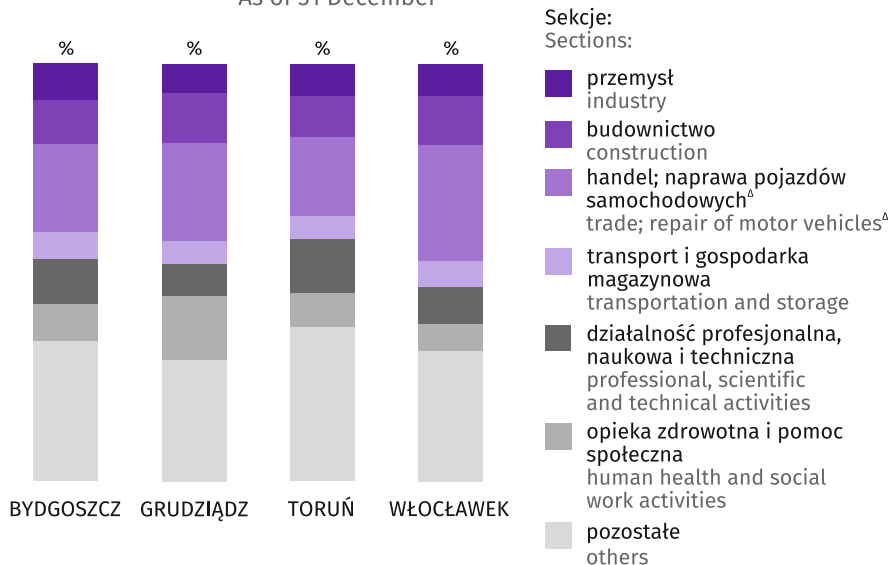
**Struktura samochodów osobowych według rodzajów stosowanego paliwa w 2020 r.**

Stan na 31 grudnia  
 Structure of passenger cars by type of used fuel in 2020  
 As of 31 December

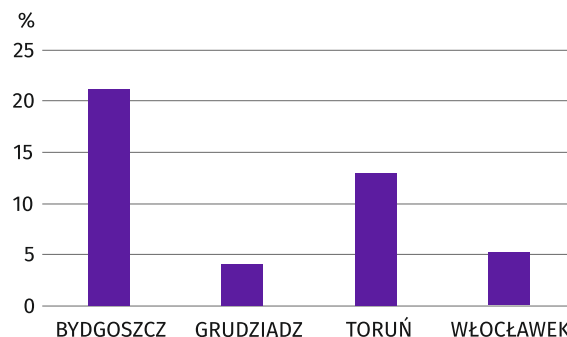


**Struktura podmiotów gospodarki narodowej w rejestrze REGON według sekcji PKD 2007 w 2020 r.**

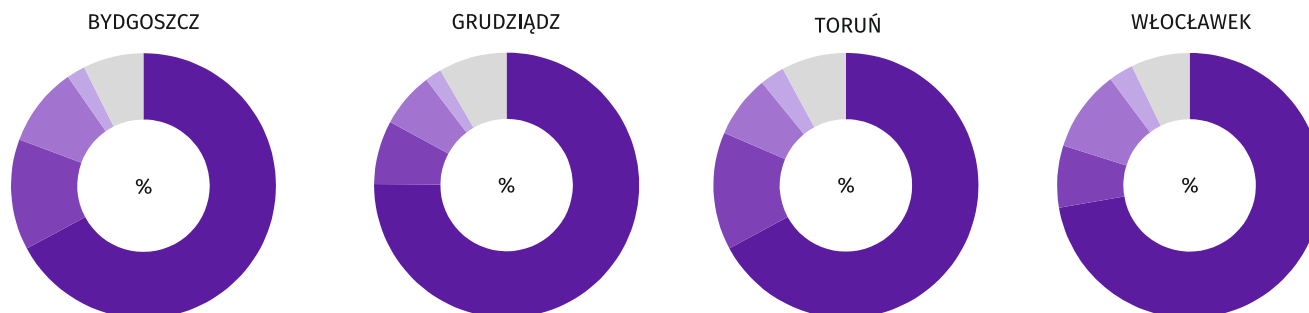
Stan na 31 grudnia  
 Structure of entities of the national economy in the REGON register by NACE rev. 2 sections in 2020  
 As of 31 December


**Udział podmiotów gospodarki narodowej w rejestrze REGON w województwie kujawsko-pomorskim w 2020 r.**

Stan na 31 grudnia  
 Share of entities of the national economy in the REGON register in number of entities registered in Kujawsko-Pomorskie Voivodship in 2020  
 As of 31 December


**Struktura podmiotów gospodarki narodowej w rejestrze REGON według wybranych form prawnych w 2020 r.**

Stan na 31 grudnia  
 Structure of entities of the economy in the REGON register by legal status in 2020  
 As of 31 December

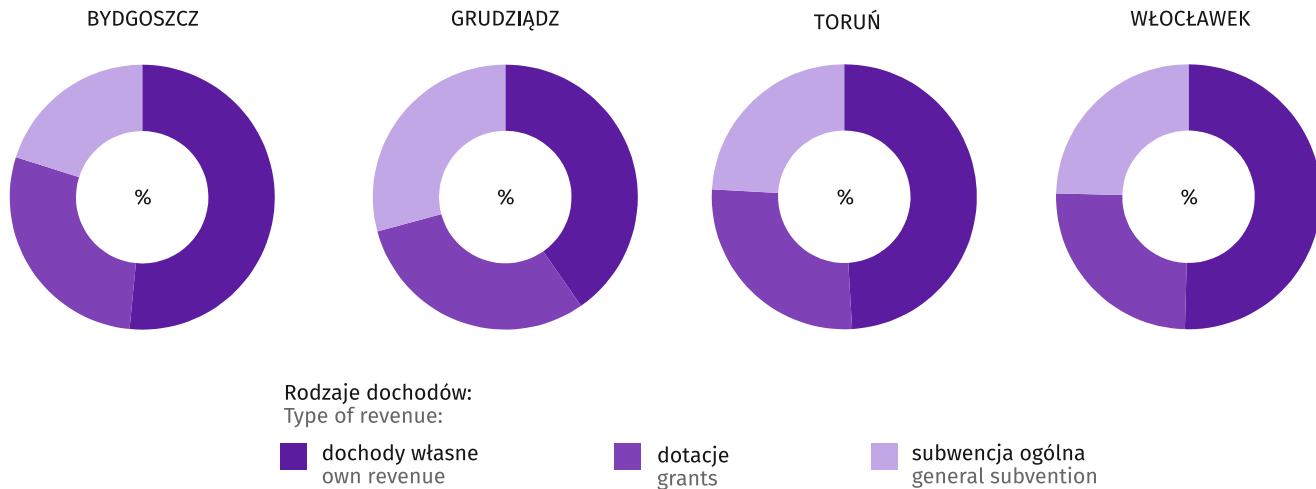


Forma prawna:  
 Legal status:

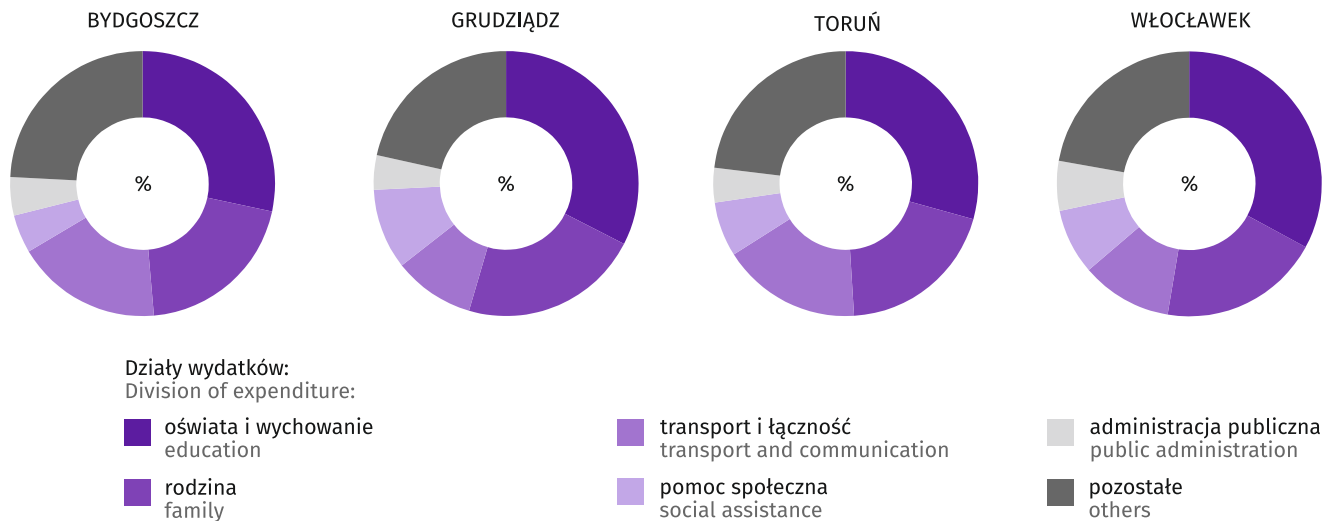
- osoby fizyczne prowadzące działalność gospodarczą  
natural persons conducting economic activity
- spółki handlowe  
commercial companies

- spółki cywilne  
civil law partnerships
- stowarzyszenia i organizacje społeczne  
associations and social organizations
- pozostałe  
others

**Struktura dochodów budżetów miast na prawach powiatu według rodzajów w 2020 r.**  
Structure of revenue of cities with powiat status budgets by types in 2020



**Struktura wydatków budżetów miast na prawach powiatu według działów w 2020 r.**  
Structure of expenditure of cities with powiat status budgets by division in 2020



## WAŻNIEJSZE WSKAŹNIKI O MIASTACH W 2020 R. MAJOR INDICES OF CITIES IN 2020

	BYDGOSZCZ	GRUDZIĄDZ	TORUŃ	WŁOCŁAWEK	KUJAWSKO- -POMORSKIE	
Ludność na 1 km <sup>2</sup> powierzchni ogólnej	1955	1620	1716	1287	115	Population per 1 km <sup>2</sup> of total area
Kobiety w % ogółem	53,0	52,4	53,5	53,1	51,5	Females in % of total
Kobiety na 100 mężczyzn	113	110	115	113	106	Females per 100 males
Liczba ludności w wieku nieprodukcyjnym na 100 osób w wieku produkcyjnym	73,8	73,4	72,2	72,5	67,0	Number of non-working age population per 100 persons of working age
Współczynnik młodości demograficznej w %	13,6	14,6	14,5	13,0	15,1	Rate demographic of youth in %
Współczynnik starości demograficznej w %	22,5	20,5	20,6	21,8	18,3	Rate demographic of ageing in %
Zgony niemowląt na 1000 urodzeń żywych	6,0	4,2	4,2	5,1	4,0	Infants deaths per 1000 live births
Saldo migracji wewnętrznych i zagranicznych na pobyt stały na 1000 ludności	-4,91	-2,07	-1,67	-4,72	-0,98	Internal and international net migration for permanent residence per 1000 population
Pracujący <sup>ab</sup> na 1000 ludności	352	232	334	282	229	Employed <sup>ab</sup> persons per 1000 population
Stopa bezrobocia rejestrowanego <sup>a</sup> w %	3,5	11,3	4,6	10,7	8,9	Registered unemployment rate <sup>a</sup> in %
Mieszkania oddane do użytkowania na 1000 ludności	4,8	4,5	9,7	1,8	4,7	Dwellings completed per 1000 population
Przeciętna powierzchnia użytkowa 1 mieszkania oddanego do użytkowania w m <sup>2</sup>	56,4	75,0	64,0	67,6	92,0	Average usable floor space per dwelling completed in m <sup>2</sup>
Ludność na 1 przychodnię	1662	2224	1712	1392	2278	Population per out-patient departments
Ludność na 1 aptekę	2867	2835	2797	2784	3471	Population per pharmacy
Mieszkańcy domów i zakładów pomocy społecznej (z filiami) na 1000 ludności	1,2	5,9	2,2	3,0	2,6	Residents (including branches) of social welfare homes and facilities per 1000 population
Dzieci w żłobkach, klubach dziecięcych i oddziałach żłobkowych <sup>a</sup> na 1000 dzieci w wieku do 3 lat	207	97	247	165	110	Children in nurseries, children's clubs and nursery wards <sup>a</sup> per 1000 children up to 3 years of age
Miejsca noclegowe w turystycznych obiektach noclegowych <sup>c</sup> na 1000 ludności	8,4	11,7	18,7	6,3	14,5	Number of beds in tourist accommodation establishments <sup>c</sup> per 1000 population
Stopień wykorzystania miejsc noclegowych w %	24,1	23,9	24,2	17,4	29,9	Utilisation of bed places in %
Pojazdy samochodowe <sup>d</sup> na 1000 ludności	791	586	729	684	851	Road vehicles <sup>d</sup> per 1000 population
Podmioty gospodarki narodowej <sup>a</sup> zarejestrowane w rejestrze REGON na 1000 ludności	130	91	137	101	102	Entities of the national economy <sup>a</sup> in the REGON register per 1000 population
Wskaźnik wykrywalności sprawców przestępstw stwierdzonych przez Policję w %	74,6	60,5	64,8	69,8	74,3	Rate of detectability of delinquents in ascertained crimes by the Police in %
Dochody budżetów <sup>e</sup> na 1 mieszkańca w zł	6864,55	6947,53	7155,55	7116,64	6989,53	Revenue of budgets <sup>e</sup> per capita in PLN
Wydatki budżetów <sup>e</sup> na 1 mieszkańca w zł	6986,84	7061,34	7175,68	7155,97	7071,34	Expenditure of budgets <sup>e</sup> per capita in PLN

a Stan na 31 grudnia. b Według faktycznego miejsca pracy i rodzaju działalności; bez podmiotów gospodarczych o liczbie pracujących do 9 osób oraz gospodarstwach indywidualnych w rolnictwie. c Stan na 31 lipca. d Łącznie z ciągnikami siodłowymi. e Budżetów miast na prawach powiatu.

a As of 31 December. b By actual workplace and kind of activity; excluding economic entities employing up to 9 persons and excluding persons employed on private farms in agriculture. c As of 31 July. d Including road tractors. e Budgets with cities of powiat status.



Ze względu na charakter publikacji, pominięto wyjaśnienia, szczegółowe uwagi i notki dotyczące metodyki, źródeł informacji itp. zamieszczone w innych publikacjach Urzędu Statystycznego w Bydgoszczy.

Niektóre informacje za ostatni rok zostały podane na podstawie danych nieostatecznych i mogą ulec zmianie w następnych publikacjach.

For the sake of clarification of the character of this publication, detailed comments and notes concerning methodology, sources of information etc. provided in other Statistical Office in Bydgoszcz publications have been omitted.

Selected information for the last year presented on the basis of preliminary data may be adjusted in subsequent publication.

**Ważniejsze skróty**  
**Main abbreviations**

tys.	– tysiąc	km	– kilometry – kilometre
mln	– milion	km <sup>2</sup>	– kilometry kwadratowe – square kilometres
zł	– złoty	hm <sup>3</sup>	– hektometr sześcienny – cubic hectometre
PLN	– złoty		
t	– tona – tonne		

