

Dział XV. Transport

Chapter XV. Transport

TABL. 1 (122). **SIEĆ KOMUNIKACYJNA**
 Stan na 31 grudnia
 TRANSPORT INFRASTRUCTURE
 As of 31 December

WYSZCZEGÓLNIENIE	2010	2015	2020	2021	SPECIFICATION
	w km in km				
Linie kolejowe eksploatowane^a	1259	1196	1199	1199	Railway lines operated^a
w tym: zelektryfikowane	563	563	563	564	of which: electrified
jednotorowe	722	660	662	663	single track
dwu- i więcej torowe	537	536	536	536	double and more track
Na 100 km ² powierzchni ogólnej	7,0	6,7	6,7	6,7	Per 100 km ² of total area
Drogi publiczne o twardej nawierzchni	15639	17263	19060	19375	Hard surface public roads
miejskie	2538	2682	2839	2858	urban
zamiejskie	13101	14581	16222	16517	non urban
w tym: ekspresowe	45	35	108	108	of which: expressways
autostrady	24	165	165	166	motorways
Na 100 km ² powierzchni ogólnej	87,0	96,1	106,1	107,8	Per 100 km ² of total area
Drogi rowerowe	.	904,2	1218,9	1381,9	Cycle tracks
Na 100 km ² powierzchni ogólnej	.	5,03	6,78	7,69	Per 100 km ² of total area

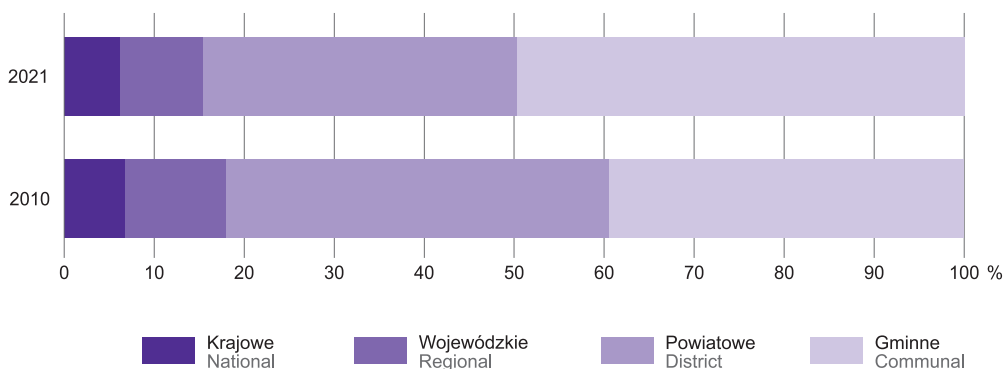
a Dane dotyczą sieci PKP oraz innych podmiotów, będących zarządcami infrastruktury kolejowej.

Źródło: w zakresie dróg publicznych – dane Generalnej Dyrekcji Dróg Krajowych i Autostrad.

a Data concern rail network of Polskie Koleje Państwowe (PKP) as well as other entities which are administrators of railway infrastructure.

Source: in regard to public roads – data of the General Directorate for National Roads and Motorways.

WYKRES 1 (75). **DROGI PUBLICZNE O TWARDEJ NAWIERZCHNI**
 CHART 1 (75). **HARD SURFACE PUBLIC ROADS**



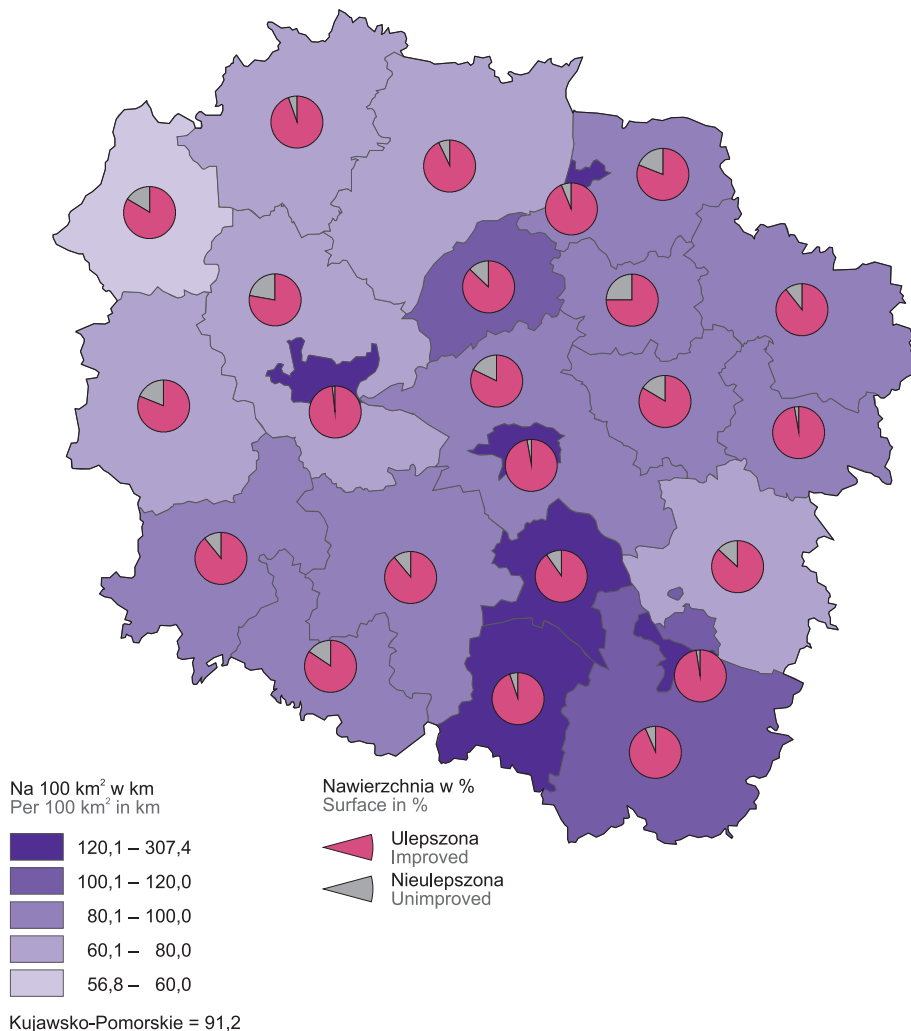
TABL. 2 (123). **POJAZDY SAMOCHODOWE^a I CIĄGNIKI ZAREJESTROWANE**
 Stan na 31 grudnia
 REGISTERED ROAD MOTOR VEHICLES^a AND TRACTORS
 As of 31 December

WYSZCZEGÓLNIENIE	2010	2015	2020	2021	SPECIFICATION
OGÓŁEM	1253158	1472929	1755029	1807615	TOTAL
w tym:					of which:
Samochody osobowe	925833	1103443	1332490	1372935	Passenger cars
Autobusy	5187	5717	6113	6216	Buses
Samochody ciężarowe ^b	148708	165356	178758	183552	Lorries ^b
Ciągniki samochodowe i rolnicze	106660	117513	127874	130779	Road and agricultural tractors
Motocykle	69088	81585	100991	104712	Motorcycles

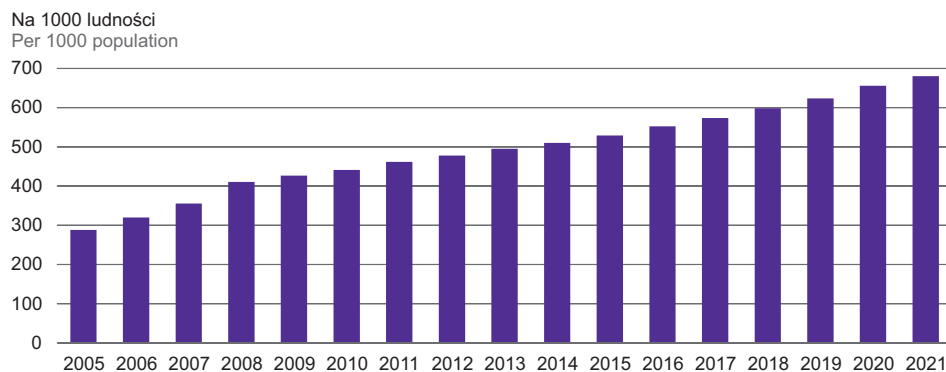
a Według centralnej ewidencji pojazdów prowadzonej przez Ministerstwo Cyfryzacji; od 2015 r. łącznie z pojazdami posiadającymi pozwolenia czasowe (na okres 30 dni) wydane w końcu danego roku. b Łącznie z samochodami ciężarowo-osobowymi.

a According to the Central Vehicle Register maintained by the Ministry of Digital Affairs; since 2015 including vehicles with a temporary permission (for a period of 30 days) issued at the end of the given year. b Including vans.

MAPA 1 (33). **DROGI GMINNE I POWIATOWE O TWARDEJ NAWIERZCHNI W 2021 R.**
 MAP 1 (33). **HARD SURFACE COMMUNAL AND DISTRICT ROADS IN 2021**



WYKRES 2 (76). **SAMOCCHODY OSOBOWE NA 1000 LUDNOŚCI**
 CHART 2 (76). **PASSENGER CARS PER 1000 POPULATION**



TABL. 3 (124). LINIE REGULARNEJ KOMUNIKACJI AUTOBUSOWEJ^a
 Stan na 31 grudnia
 REGULAR BUS TRANSPORT LINES^a
 As of 31 December

WYSZCZEGÓLNIENIE	2010	2015	2020	2021	SPECIFICATION
Krajowe: liczba	2389	1679	1297	904	National: number
długość w km	115679	81771	61878	35304	length in km
regionalne: liczba	340	394	188	56	regional: number
długość w km	27542	26568	13385	4982	length in km
podmiejskie: liczba	1947	1230	1062	845	suburban: number
długość w km	60642	39944	43181	29698	length in km
miejskie: liczba	26	14	22	–	urban: number
długość w km	304	131	179	–	length in km
Międzynarodowe: liczba	–	–	–	–	International: number
długość w km	–	–	–	–	length in km

a Przedsiębiorstwa o liczbie pracujących powyżej 9 osób prowadzące regularną komunikację w ruchu krajowym i międzynarodowym; bez przedsiębiorstw komunikacji miejskiej.

a Enterprises employing more than 9 persons, providing regular national and international transport; excluding urban transport services.

TABL. 4 (125). TRANSPORT SAMOCHODOWY ZAROBKOWY^a
 ROAD TRANSPORT FOR HIRE OR REWARD^a

WYSZCZEGÓLNIENIE	2010	2015	2020	2021	SPECIFICATION
Komunikacja krajowa					National transport
Przewozy pasażerów ^b w tys. osób	76360,9	46690,7	15826,5	15694,4	Transport of passengers ^b in thousands
Średnia odległość przewozu 1 pasażera w km	22,0	25,3	21,0	20,9	Average transport distance per passenger in km
Komunikacja międzynarodowa					International transport
Przewozy pasażerów ^b w tys. osób	26,8	26,5	0,3	0,5	Transport of passengers ^b in thousands
Średnia odległość przewozu 1 pasażera w km	1750,0	1072,1	2660,7	2715,1	Average transport distance per passenger in km

a Dane dotyczą przedsiębiorstw o liczbie pracujących powyżej 9 osób. b Bez przewozów taborem komunikacji miejskiej (w tym taksówkami).

a Data concern enterprises employing more than 9 persons. b Excluding transports by urban road transport fleet (also by taxis).

TABL. 5 (126). KOMUNIKACJA MIEJSKA^a
 Stan na 31 grudnia
 URBAN TRANSPORT^a
 As of 31 December

WYSZCZEGÓLNIENIE	2010	2015	2020	2021	SPECIFICATION
Sieć komunikacyjna – linie w km	1714	1761	2120	1972	Transport network – lines in km
autobusowe	1587	1634	1950	1799	bus
tramwajowe	127	127	170	172	tram
Tabor:					Fleet of:
autobusy: w sztukach	472	526	531	540	buses: in units
liczba miejsc w tys.	56,4	67,0	56,8	58,0	number of seats in thousands
tramwaje: w sztukach	202	212	204	197	trams: in units
liczba miejsc w tys.	25,2	27,8	27,1	27,5	number of seats in thousands
Przewozy pasażerów ^b (w ciągu roku) w mln	189,7	181,8	113,8	119,2	Transport of passengers ^b (during the year) in millions

a Dane dotyczą przedsiębiorstw i zakładów komunikacji miejskiej, w których liczba pracujących przekracza 9 osób. b Dane szacunkowe.

a Data concern urban transport enterprises and companies, employing more than 9 persons. b Estimated data.

TABL. 6 (127). RUCH PASAŻERÓW W PORTACH LOTNICZYCH
PASSENGER TRAFFIC AT AIRPORTS

WYSZCZEGÓLNIENIE	2010 ^a	2015	2020	2021	SPECIFICATION
	w tys. in thousands				
Pasażerowie przybyli ^b z portów:					Passengers arrivals ^b from airports:
krajowych	2,2	3,8	4,0	5,2	domestic
zagranicznych	135,1	166,1	58,5	44,6	foreign
Pasażerowie odprawieni ^c do portów:					Passengers departures ^c to airports:
krajowych	2,1	3,3	4,3	5,2	domestic
zagranicznych	138,8	167,2	60,0	44,1	foreign

a Dane nie obejmują dzieci w wieku do 2 lat. b, c Pasażerowie, dla których port Bydgoszcz jest: b — portem zakończenia podróży rozpoczętej w porcie krajowym lub zagranicznym, c — portem rozpoczęcia podróży kończącej się w porcie krajowym lub zagranicznym.

a Data do not include children below the age of 2. b, c Passengers for whom the Bydgoszcz airport is: b — the final destination of a journey begun at a domestic or foreign airport, c — the port of departure for a journey terminating at a domestic or foreign airport.

TABL. 7 (128). PRZEŁADUNEK^a ŁADUNKÓW W PORTACH LOTNICZYCH
CARGO LOADED AND UNLOADED^a AT AIRPORTS

WYSZCZEGÓLNIENIE	2010	2015	2020	2021	SPECIFICATION
	w tonach in tonnes				
Ładunki wylądowane z samolotów przybywających z portów:					Cargo unloaded from aircraft arriving from airports:
krajowych	222	–	–	–	domestic
zagranicznych	–	4	38	–	foreign
Ładunki załadowane do samolotów odlatujących do portów:					Cargo loaded into aircraft departing to airports:
krajowych	192	–	–	–	domestic
zagranicznych	–	4	–	–	foreign

a W handlowych usługach lotniczych (przewozach lotniczych).

a In commercial air service (air transport).

TABL. 8 (129). WYPADKI DROGOWE^a I ICH OFIARY
ROAD TRAFFIC ACCIDENTS^a AND THEIR CASUALTIES

WYSZCZEGÓLNIENIE	2010	2015	2020 ^b	2021 ^c	SPECIFICATION
Wypadki	1490	1008	827	797	Accidents
Na 10 tys. pojazdów samochodowych i ciągników zarejestrowanych ^d	11,9	6,8	4,7	4,4	Per 10 thousand registered road motor vehicles and tractors ^d
Ofiary wypadków	2027	1288	993	988	Road traffic casualties
Śmiertelne	228	153	134	122	Fatalities
na 100 tys. ludności	10,9	7,3	6,5	6	per 100 thousand population
Ranni	1799	1135	859	866	Injured persons
na 100 tys. ludności	85,7	54,4	41,5	42,8	per 100 thousand population

a Zarejestrowane przez Policję. b, c Dane z Systemu Ewidencji Wypadków i Kolidzji (SEWIK) według stanu na: b – 13 lutego 2021 r., c – 30 sierpnia 2022 r. d Pojazdy według stanu na 31 grudnia; w latach 2015–2020 łącznie z pojazdami posiadającymi pozwolenia czasowe (na okres 30 dni) wydane w końcu roku.

Źródło: dane Komendy Głównej Policji.

a Registered by the Police. b, c Data from the Accident and Collision Register System as of: b — 13 February 2021, c — 30 August 2022. d Vehicles as of 31 December; in 2015–2020 including road vehicles with a temporary permission (for a period of 30 days) issued at the end of the year.

S o u r c e: data of the National Police Headquarters.

WYKRES 3 (77). WYPADKI DROGOWE I ICH OFIARY
CHART 3 (77). ROAD TRAFFIC ACCIDENTS AND THEIR CASUALTIES
