



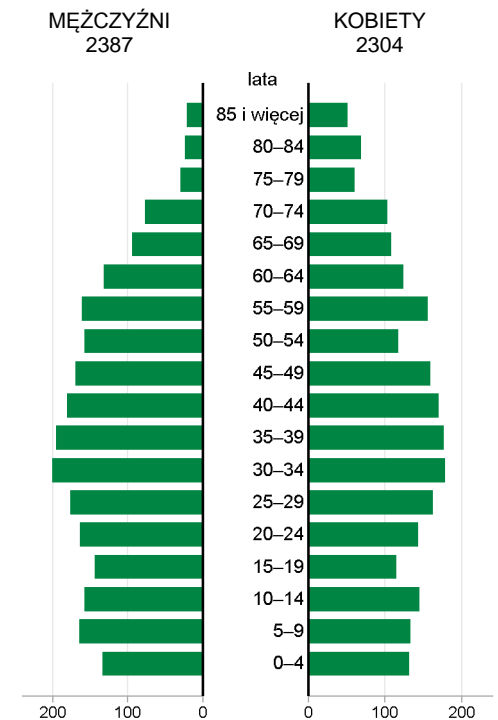
# GMINA WIEJSKA BARTNICZKA POWIAT BRODNICKI

2019	Liczba	miejsowości	20
		sołectw	13
	Powierzchnia w km <sup>2</sup>		83

Wybrane dane statystyczne	2017	2018	2019	Powiat 2019
Ludność	4748	4708	4691	79097
Ludność na 1 km <sup>2</sup>	57	56	56	76
Kobiety na 100 mężczyzn	97	97	97	102
Ludność w wieku nieprodukcyjnym na 100 osób w wieku produkcyjnym	59,8	61,2	61,5	63,5
Dochody ogółem budżetu gminy na 1 mieszkańca w zł	4474	4950	5122	5080
Wydatki ogółem budżetu gminy na 1 mieszkańca w zł	4363	5470	4963	4963
Turystyczne obiekty noclegowe <sup>a</sup>	-	-	-	25
Mieszkania oddane do użytkowania na 10 tys. ludności	23	13	23	61
Pracujący <sup>b</sup> na 1000 ludności	124	139	124	220
Udział bezrobotnych zarejestrowanych w liczbie ludności w wieku produkcyjnym (w %)	3,9	4,1	4,3	4,6
Ludność – w % ogółu ludności – korzystająca z instalacji:				
wodociągowej	84,2	84,3	84,3	94,7
kanalizacyjnej	54,7	54,5	54,7	63,0
gazowej	-	-	-	3,7
Podmioty gospodarki narodowej w rejestrze REGON na 10 tys. ludności w wieku produkcyjnym	953	1007	1064	1376

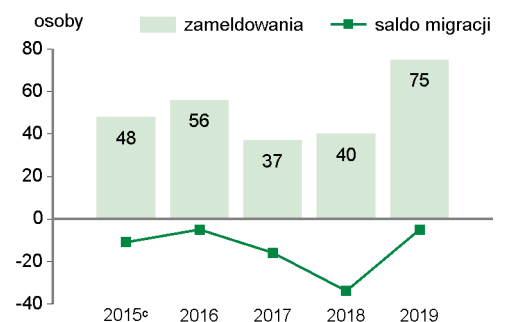
## LUDNOŚĆ

Ludność według płci i grup wieku w 2019 r.



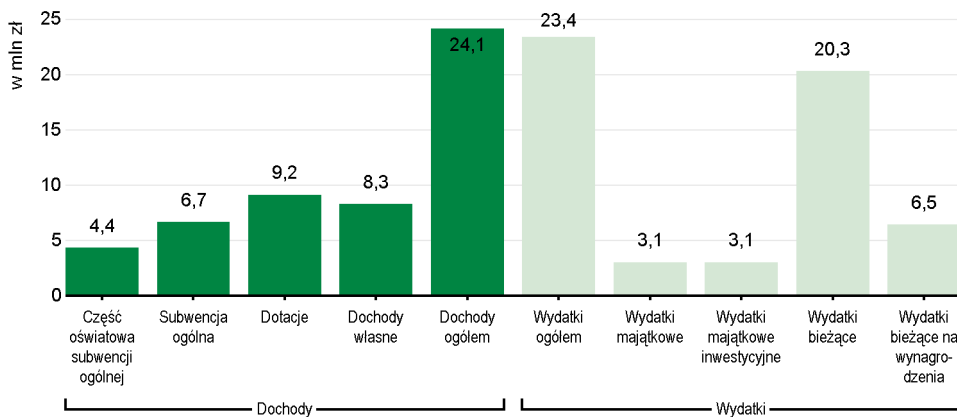
Wybrane dane demograficzne w 2019 r.	Powiat	Gmina	Powiat=100
Ludność	79097	4691	5,9
w tym kobiety	39940	2304	5,8
Urodzenia żywe	891	48	5,4
Zgony	712	37	5,2
Przyrost naturalny	179	11	.
Saldo migracji ogółem	-50	-5	.
Ludność w wieku:			
przedprodukcyjnym	16130	1026	6,4
produkcyjnym	48374	2904	6,0
poprodukcyjnym	14593	761	5,2

## Migracje ludności na pobyt stały



<sup>a</sup> Dane dotyczą obiektów posiadających 10 i więcej miejsc noclegowych. Stan w dniu 31 lipca. <sup>b</sup> Bez podmiotów gospodarczych o liczbie pracujących do 9 osób oraz gospodarstw indywidualnych w rolnictwie. <sup>c</sup> W przypadku migracji zagranicznych dane dotyczą 2014 r.

## Dochody i wydatki budżetu gminy według rodzajów w 2019 r.



## Środki w dochodach budżetu gminy na finansowanie i współfinansowanie programów i projektów unijnych w 2019 r.

**0,9  
mln zł**

W 2019 r. wydatki w dziale "Oświata i wychowanie" wyniosły **6504** tys. zł

Struktura dochodów budżetu gminy według działów	2017	2018	2019
<b>O G Ó Ł E M</b>	<b>100,0</b>	<b>100,0</b>	<b>100,0</b>
Rolnictwo i łowiectwo	2,0	1,8	2,2
Transport i łączność	0,1	0,3	0,6
Gospodarka mieszkaniowa	0,6	0,4	0,4
Administracja publiczna	0,2	0,6	0,3
Bezpieczeństwo publiczne i ochrona przeciwpożarowa	0,0	0,1	-
Różne rozliczenia	31,6	30,7	28,1
Oświata i wychowanie	1,6	1,5	1,7
Pomoc społeczna	2,4	6,1	4,8
Pozostałe zadania w zakresie polityki społecznej	-	-	-
Edukacyjna opieka wychowawcza	0,4	0,3	0,4
Rodzina	27,9	25,3	28,8
Gospodarka komunalna i ochrona środowiska	5,4	7,4	6,4
Kultura i ochrona dziedzictwa narodowego	0,1	1,1	0,0
Kultura fizyczna	0,0	-	0,6
Dochody od osób prawnych, od osób fizycznych i od innych jednostek nieposiadających osobowości prawnej	25,2	21,6	23,3
Pozostałe	2,5	2,8	2,4

Struktura wydatków budżetu gminy według działów	2017	2018	2019
<b>O G Ó Ł E M</b>	<b>100,0</b>	<b>100,0</b>	<b>100,0</b>
Rolnictwo i łowiectwo	2,7	2,1	2,5
Transport i łączność	6,7	19,0	5,0
Gospodarka mieszkaniowa	0,7	0,8	0,8
Administracja publiczna	7,9	6,7	8,2
Bezpieczeństwo publiczne i ochrona przeciwpożarowa	0,7	0,6	0,7
Różne rozliczenia	-	-	-
Oświata i wychowanie	26,7	21,7	27,8
Pomoc społeczna	9,6	5,7	6,5
Pozostałe zadania w zakresie polityki społecznej	-	-	-
Edukacyjna opieka wychowawcza	0,6	0,4	0,7
Rodzina	28,9	23,3	30,3
Gospodarka komunalna i ochrona środowiska	5,2	11,6	13,0
Kultura i ochrona dziedzictwa narodowego	6,5	4,4	1,3
Kultura fizyczna	1,2	1,4	0,7
Działalność usługowa	0,3	0,2	0,3
Ochrona zdrowia	0,2	0,2	0,3
Pozostałe	2,1	1,9	1,9

## REGON

Podmioty gospodarki narodowej w rejestrze REGON w 2019 r.	Powiat	Gmina
<b>O G Ó Ł E M</b>	<b>6654</b>	<b>309</b>
w tym w sektorze: rolniczym	204	21
przemysłowym	679	47
budowlanym	1258	82
na 10 tys. ludności	841	659
Osoby fizyczne prowadzące działalność gospodarczą na 10 tys. ludności	659	522

## MIESZKANIA

Mieszkania oddane do użytkowania	2018	2019
<b>O G Ó Ł E M</b>	<b>6</b>	<b>11</b>
w tym: indywidualne <sup>a</sup>	6	11
przeznaczone na sprzedaż lub wynajem <sup>b</sup>	-	-

<sup>a</sup> Przeznaczone na użytek własny inwestora. <sup>b</sup> Łącznie z budownictwem indywidualnym przeznaczonym na sprzedaż lub wynajem.

Zasoby mieszkaniowe	2018	2019
Mieszkania <sup>a</sup>	1269	1279
Przeciętna powierzchnia użytkowa <sup>a</sup> 1 mieszkania w m <sup>2</sup>	92	92
Liczba wypłaconych dodatków mieszkaniowych	30	24
Zaległości w opłatach za mieszkanie w zasobach gminnych w tys. zł	47,0 <sup>b</sup>	.
Liczba lokali socjalnych <sup>c</sup>	1	1

<sup>a</sup> Na podstawie bilansów zasobów mieszkaniowych. <sup>b</sup> Dane za okres od początku powstania zaległości do końca okresu sprawozdawczego. <sup>c</sup> W 2018 r. - stan w dniu 31 grudnia; w 2019 r. - stan w dniu 20 kwietnia.

Długość ścieżek rowerowych w 2019 r.: - km

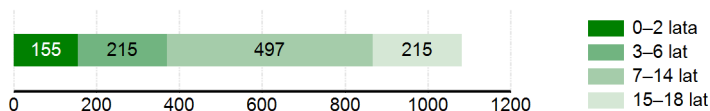
Udział powierzchni objętej obowiązującymi miejscowymi planami zagospodarowania przestrzennego w powierzchni ogółem w 2019 r. wyniósł **0,0%**

## WYCHOWANIE I EDUKACJA

Żłobki	2017	2018	2019
Żłobki i kluby dziecięce	-	-	-
Dzieci przebywające w żłobkach i klubach dziecięcych (w ciągu roku)	-	-	-

Edukacja	2017/18	2018/19	2019/20
Placówki wychowania przedszkolnego	4	4	4
w tym przedszkola	1	1	1
Miejsca w przedszkolach	95	105	120
Dzieci w placówkach wychowania przedszkolnego	143	145	161
w tym w przedszkolach	88	93	97
Szkoły podstawowe	2	2	2
Uczniowie szkół podstawowych	353	389	388
Gimnazja	-	-	-
Uczniowie szkół gimnazjalnych	87	38	-
Liczba uczniów przypadająca na 1 oddział w szkołach:			
podstawowych	22	23	20
gimnazjalnych	22	19	-

### Ludność według wybranych grup wieku w 2019 r.

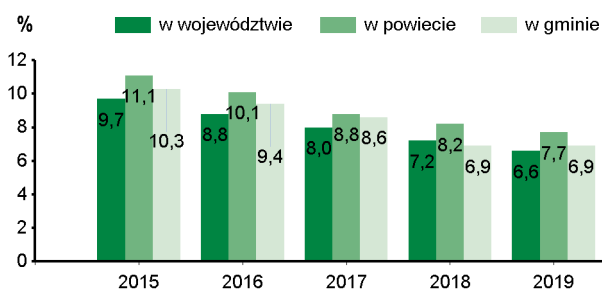


## OCHRONA ZDROWIA I POMOC SPOŁECZNA

2019	Powiat	Gmina
Przychodnie	34	1
Liczba osób przypadających na 1 przychodnię	2326	4691
Porady podstawowej opieki zdrowotnej udzielone na 1 mieszkańca	5,4	3,6

W 2019 r. wydatki w działach "Pomoc społeczna" i "Pozostałe zadania w zakresie polityki społecznej" wyniosły **1525,8** tys. zł

### Udział osób korzystających ze środowiskowej pomocy społecznej w ludności ogółem



Świadczenie wychowawcze RODZINA 500+ w 2019 r.	Powiat	Gmina
Przeciętna miesięczna liczba : rodzin pobierających świadczenie <sup>a</sup> dzieci, na które rodziny pobierają świadczenie:	5760	377
od 1 stycznia do 30 czerwca	9218	645
od 1 lipca do 31 grudnia	14250	918
Wyплаты świadczeń w tys. zł	72836,8	4814,4

a Dane dotyczą okresu od 1 stycznia do 30 czerwca.

W 2019 r. wydatki na przeciwdziałanie alkoholizmowi wyniosły **62** tys. zł

## KULTURA, SPORT

Biblioteki w 2019 r.	Powiat	Gmina
Biblioteki i filie	27	3
Czytelnice w bibliotekach publicznych	10965	621
Wypożyczenia księgozbioru na 1 czytelnika w wol.	18	13

Instytucje kultury <sup>a</sup> w 2019 r.	Powiat	Gmina
Placówki	13	-
Imprezy	519	-
Uczestnicy imprez	97091	-
Grupy artystyczne	25	-
Członkowie grup artystycznych	453	-
Koła/kluby/sekcje	61	-
Członkowie kół/klubów/sekcji	1346	-

a Centra, domy i ośrodki kultury, kluby i świetlice.

Kluby sportowe w 2018 r.	Powiat	Gmina
Kluby	24	1
Członkowie	1411	28
Ćwiczący	1588	24
Trenerzy	42	-
Instruktorzy sportowi	22	-

## RYNEK PRACY

2019	Powiat	Gmina
Pracujący <sup>a</sup>	17438	580
Bezrobotni zarejestrowani	2218	125
w tym kobiety w %	64,1	68,0
Udział bezrobotnych zarejestrowanych w liczbie ludności w wieku produkcyjnym w %	4,6	4,3
Udział zarejestrowanych bezrobotnych kobiet w liczbie kobiet w wieku produkcyjnym w %	6,4	6,5

a Bez podmiotów gospodarczych o liczbie pracujących do 9 osób oraz gospodarstw indywidualnych w rolnictwie.

## ŚRODOWISKO

Leśnictwo w 2019 r.	
Powierzchnia lasów ogółem w ha	1414
w tym lasy publiczne	1029
Lesistość w %	17,0

Gospodarka ściekowa i odpady w 2019 r.	
Oczyszczalnie ścieków	1
Ludność korzystająca z oczyszczalni ścieków	2900
Gromadzenie i wywóz nieczystości ciekłych:	
nieczystości ciekłe bytowe odebrane w m <sup>3</sup> (w ciągu roku)	800,0
zbiorniki bezodpływowe	286
oczyszczalnie przydomowe	101
Odpady komunalne zebrane w t (w ciągu roku)	1055
w tym z gospodarstw domowych	880

Emisja zanieczyszczeń powietrza z zakładów szczególnie uciążliwych w 2019 r.	
Pyłowych w t	-
Gazowych w t	2487

# GMINA WIEJSKA BARTNICZKA NA TLE GMIN POWIATU I WOJEWÓDZTWA W 2019 R.

Lokata gminy w powiecie

1

10

Lokata gminy w województwie

WYSZCZEGÓLNIENIE	Ludność na 1 km <sup>2</sup>		Kobiety na 100 mężczyzn <sup>a</sup>		Saldo migracji na 1000 ludności		Dochody własne budżetu gminy <sup>b</sup>		Środki w dochodach budżetu gminy na finansowanie i współfinansowanie programów i projektów unijnych <sup>b</sup>		Wydatki budżetu gminy <sup>b</sup>		Dzieci w przedszkolach na 100 miejsc <sup>a</sup>		Przeciętna powierzchnia użytkowa 1 mieszkania w zasobach mieszkaniowych		Odsetek ludności korzystającej z instalacji			Podmioty gospodarki narodowej w rejestrze REGON na 10 tys. ludności				
																	wodociągowej	kanalizacyjnej	gazowej					
na 1 mieszkańca																								
<b>BARTNICZKA (GM.WIEJSKA)</b>	<b>4</b>	<b>80</b>	<b>5</b>	<b>20</b>	<b>3</b>	<b>45</b>	<b>3</b>	<b>77</b>	<b>6</b>	<b>69</b>	<b>6</b>	<b>96</b>	<b>2</b>	<b>19</b>	<b>2</b>	<b>31</b>	<b>9</b>	<b>135</b>	<b>3</b>	<b>57</b>	<b>4</b>	<b>79</b>	<b>7</b>	<b>112</b>
BOBROWO (GM.WIEJSKA)	7	111	1	3	6	82	6	107	1	11	7	103	-	-	4	40	7	110	6	88	4	79	6	93
BRODNICA (GM.MIEJSKA)	1	13	10	134	2	36	1	22	9	106	5	95	3	40	10	125	1	7	1	3	1	42	1	20
BRODNICA (GM.WIEJSKA)	2	54	3	12	1	7	2	34	7	85	8	108	5	51	1	3	5	92	5	83	3	72	3	51
BRZOSIE (GM.WIEJSKA)	8	118	2	7	9	114	9	119	5	66	3	92	-	-	3	38	2	59	9	107	4	79	8	114
GÓRZNO (GM.MIEJSKO-WIEJSKA)	10	135	8	89	8	104	4	83	8	103	1	26	7	87	8	78	8	123	7	94	4	79	2	25
JABŁONOWO POMORSKIE (GM.MIEJSKO-WIEJSKA)	3	59	9	102	7	84	7	110	4	56	9	109	4	44	9	116	6	100	2	49	4	79	5	82
OSIEK (GM.WIEJSKA)	5	82	6	29	5	64	5	106	10	128	10	125	-	-	5	42	2	59	8	99	2	66	9	118
ŚWIEDZIEBNA (GM.WIEJSKA)	6	91	3	12	10	141	10	139	2	38	4	94	1	1	7	59	10	138	10	128	4	79	10	139
ZBICZNO (GM.WIEJSKA)	9	130	6	29	4	49	8	112	3	46	2	79	6	69	6	55	4	75	4	82	4	79	4	59



WIĘCEJ DANYCH: [Bank Danych Lokalnych bdl.stat.gov.pl](http://bdl.stat.gov.pl)

a Najmniejsza wartość została oznaczona jako lokata 1, natomiast największa – jako ostatnia lokata spośród zestawionych jednostek.  
b Bez gmin mających również status miasta na prawach powiatu.