

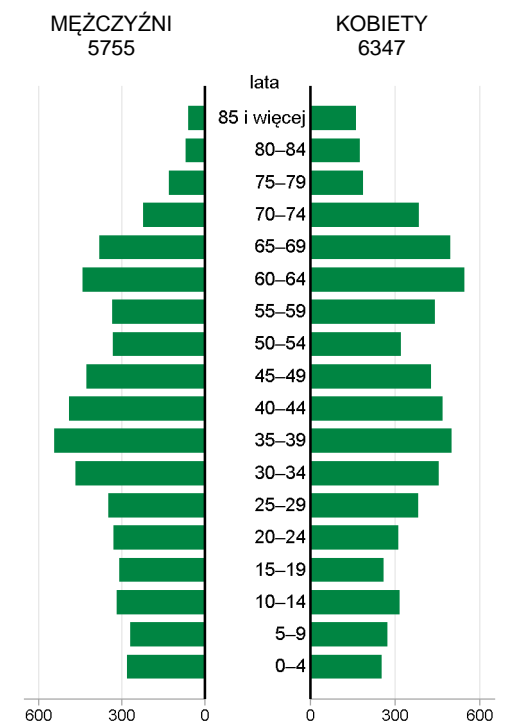
# GMINA MIEJSKA ALEKSANDRÓW KUJAWSKI POWIAT ALEKSANDROWSKI

2019	Liczba	miejsowości	1
		sołectw	-
	Powierzchnia w km <sup>2</sup>		7

Wybrane dane statystyczne	2017	2018	2019	Powiat 2019
Ludność	12270	12220	12102	55066
Ludność na 1 km <sup>2</sup>	1697	1690	1674	116
Kobiety na 100 mężczyzn	111	110	110	106
Ludność w wieku nieprodukcyjnym na 100 osób w wieku produkcyjnym	63,5	65,0	66,9	65,4
Dochody ogółem budżetu gminy na 1 mieszkańca w zł	3827	4146	4732	4989
Wydatki ogółem budżetu gminy na 1 mieszkańca w zł	3885	4060	4448	5067
Turystyczne obiekty noclegowe <sup>a</sup>	1	1	1	61
Mieszkania oddane do użytkowania na 10 tys. ludności	41	29	21	25
Pracujący <sup>b</sup> na 1000 ludności	255	260	267	163
Udział bezrobotnych zarejestrowanych w liczbie ludności w wieku produkcyjnym (w %)	8,7	8,1	8,1	7,3
Ludność – w % ogółu ludności – korzystająca z instalacji:				
wodociągowej	97,4	97,2	97,2	94,2
kanalizacyjnej	72,9	70,7	70,7	55,6
gazowej	0,2	-	0,2	16,3
Podmioty gospodarki narodowej w rejestrze REGON na 10 tys. ludności w wieku produkcyjnym	1514	1508	1556	1643

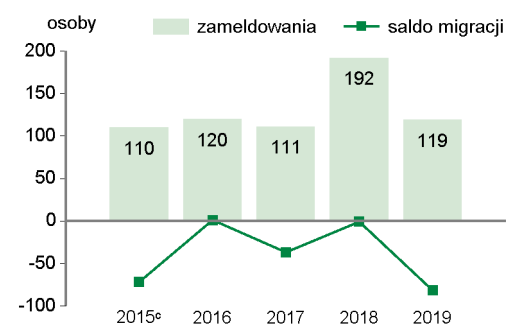
## LUDNOŚĆ

Ludność według płci i grup wieku w 2019 r.



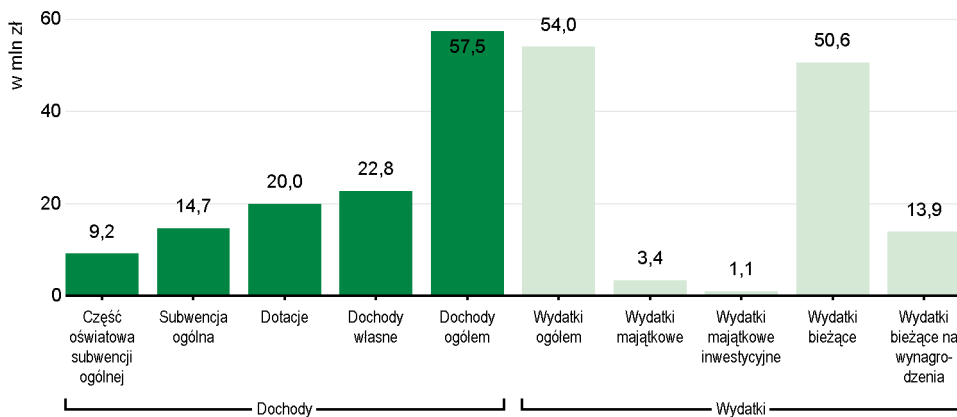
Wybrane dane demograficzne w 2019 r.	Powiat	Gmina	Powiat=100
Ludność	55066	12102	22,0
w tym kobiety	28320	6347	22,4
Urodzenia żywe	461	112	24,3
Zgony	650	143	22,0
Przyrost naturalny	-189	-31	.
Saldo migracji ogółem	-20	-82	.
Ludność w wieku:			
przedprodukcyjnym	9438	2041	21,6
produkcyjnym	33289	7251	21,8
poprodukcyjnym	12339	2810	22,8

## Migracje ludności na pobyt stały



a Dane dotyczą obiektów posiadających 10 i więcej miejsc noclegowych. Stan w dniu 31 lipca. b Bez podmiotów gospodarczych o liczbie pracujących do 9 osób oraz gospodarstw indywidualnych w rolnictwie. c W przypadku migracji zagranicznych dane dotyczą 2014 r.

## Dochody i wydatki budżetu gminy według rodzajów w 2019 r.



## Środki w dochodach budżetu gminy na finansowanie i współfinansowanie programów i projektów unijnych w 2019 r.

**0,3  
mln zł**

W 2019 r. wydatki w dziale "Oświata i wychowanie" wyniosły **16834** tys. zł

Struktura dochodów budżetu gminy według działów	2017	2018	2019
<b>O G Ó Ł E M</b>	<b>100,0</b>	<b>100,0</b>	<b>100,0</b>
Rolnictwo i łowiectwo	0,0	0,0	0,0
Transport i łączność	-	1,8	5,3
Gospodarka mieszkaniowa	2,2	1,7	2,6
Administracja publiczna	0,9	1,0	0,9
Bezpieczeństwo publiczne i ochrona przeciwpożarowa	-	0,0	-
Różne rozliczenia	27,4	26,8	25,6
Oświata i wychowanie	3,4	3,6	2,9
Pomoc społeczna	7,1	7,0	6,7
Pozostałe zadania w zakresie polityki społecznej	-	0,2	0,1
Edukacyjna opieka wychowawcza	0,4	0,3	0,3
Rodzina	27,5	25,2	25,8
Gospodarka komunalna i ochrona środowiska	2,5	2,4	3,1
Kultura i ochrona dziedzictwa narodowego	0,5	0,8	0,0
Kultura fizyczna	-	-	-
Dochody od osób prawnych, od osób fizycznych i od innych jednostek nieposiadających osobowości prawnej	27,0	27,4	25,6
Pozostałe	1,1	1,8	1,1

Struktura wydatków budżetu gminy według działów	2017	2018	2019
<b>O G Ó Ł E M</b>	<b>100,0</b>	<b>100,0</b>	<b>100,0</b>
Rolnictwo i łowiectwo	0,0	0,0	0,0
Transport i łączność	4,6	3,5	1,3
Gospodarka mieszkaniowa	1,1	1,1	0,9
Administracja publiczna	7,9	8,8	8,8
Bezpieczeństwo publiczne i ochrona przeciwpożarowa	0,1	0,1	0,1
Różne rozliczenia	-	-	-
Oświata i wychowanie	32,3	32,7	31,2
Pomoc społeczna	10,9	10,6	10,4
Pozostałe zadania w zakresie polityki społecznej	0,1	0,3	0,2
Edukacyjna opieka wychowawcza	1,4	1,5	1,4
Rodzina	27,6	26,2	28,0
Gospodarka komunalna i ochrona środowiska	7,1	7,6	12,0
Kultura i ochrona dziedzictwa narodowego	3,7	4,1	2,8
Kultura fizyczna	0,9	0,9	0,9
Działalność usługowa	1,1	1,1	1,0
Ochrona zdrowia	0,6	0,5	0,6
Pozostałe	0,6	1,0	0,4

## REGON

Podmioty gospodarki narodowej w rejestrze REGON w 2019 r.	Powiat	Gmina
<b>O G Ó Ł E M</b>	<b>5470</b>	<b>1128</b>
w tym w sektorze: rolniczym	113	10
przemysłowym	518	118
budowlanym	1196	154
na 10 tys. ludności	993	932
Osoby fizyczne prowadzące działalność gospodarczą na 10 tys. ludności	785	662

## MIESZKANIA

Mieszkania oddane do użytkowania	2018	2019
<b>O G Ó Ł E M</b>	<b>35</b>	<b>26</b>
w tym: indywidualne <sup>a</sup>	12	8
przeznaczone na sprzedaż lub wynajem <sup>b</sup>	23	18

<sup>a</sup> Przeznaczone na użytek własny inwestora. <sup>b</sup> Łącznie z budownictwem indywidualnym przeznaczonym na sprzedaż lub wynajem.

Zasoby mieszkaniowe	2018	2019
Mieszkania <sup>a</sup>	4663	4689
Przeciętna powierzchnia użytkowa <sup>a</sup> 1 mieszkania w m <sup>2</sup>	68	68
Liczba wypłaconych dodatków mieszkaniowych	1977	1797
Zaległości w opłatach za mieszkanie w zasobach gminnych w tys. zł	327,0 <sup>b</sup>	.
Liczba lokali socjalnych <sup>c</sup>	14	15

<sup>a</sup> Na podstawie bilansów zasobów mieszkaniowych. <sup>b</sup> Dane za okres od początku powstania zaległości do końca okresu sprawozdawczego. <sup>c</sup> W 2018 r. - stan w dniu 31 grudnia; w 2019 r. - stan w dniu 20 kwietnia.

Długość ścieżek rowerowych w 2019 r.: **4,6** km

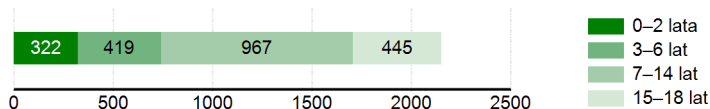
Udział powierzchni objętej obowiązującymi miejscowymi planami zagospodarowania przestrzennego w powierzchni ogółem w 2019 r. wyniósł **7,7%**

## WYCHOWANIE I EDUKACJA

Żłobki	2017	2018	2019
Żłobki i kluby dziecięce	1	1	1
Dzieci przebywające w żłobkach i klubach dziecięcych (w ciągu roku)	11	19	25

Edukacja	2017/18	2018/19	2019/20
Placówki wychowania przedszkolnego	7	7	7
w tym przedszkola	6	6	6
Miejsca w przedszkolach	445	448	287
Dzieci w placówkach wychowania przedszkolnego	425	452	480
w tym w przedszkolach	385	422	459
Szkoły podstawowe	4	4	4
Uczniowie szkół podstawowych	1108	1285	1289
Gimnazja	1	1	-
Uczniowie szkół gimnazjalnych	351	196	-
Liczba uczniów przypadająca na 1 oddział w szkołach:			
podstawowych	19	19	15
gimnazjalnych	22	20	-

### Ludność według wybranych grup wieku w 2019 r.

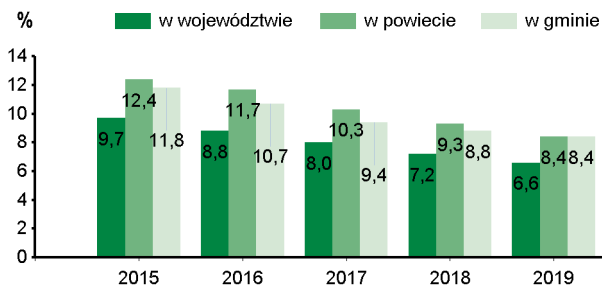


## OCHRONA ZDROWIA I POMOC SPOŁECZNA

2019	Powiat	Gmina
Przychodnie	30	11
Liczba osób przypadających na 1 przychodnię	1836	1100
Porady podstawowej opieki zdrowotnej udzielone na 1 mieszkańca	5,6	8,9

W 2019 r. wydatki w działach "Pomoc społeczna" i "Pozostałe zadania w zakresie polityki społecznej" wyniosły **5737,9** tys. zł

### Udział osób korzystających ze środowiskowej pomocy społecznej w ludności ogółem



Świadczenie wychowawcze RODZINA 500+ w 2019 r.	Powiat	Gmina
Przeciętna miesięczna liczba : rodzin pobierających świadczenie <sup>a</sup> dzieci, na które rodziny pobierają świadczenie:	3584	739
od 1 stycznia do 30 czerwca	5627	1159
od 1 lipca do 31 grudnia	8472	1790
Wyплаты świadczeń w tys. zł	43656,7	8919,6

<sup>a</sup> Dane dotyczą okresu od 1 stycznia do 30 czerwca.

W 2019 r. wydatki na przeciwdziałanie alkoholizmowi wyniosły **273** tys. zł

## KULTURA, SPORT

Biblioteki w 2019 r.	Powiat	Gmina
Biblioteki i filie	12	2
Czytelnice w bibliotekach publicznych	7550	1512
Wypożyczenia księgozbioru na 1 czytelnika w wol.	16	18

Instytucje kultury <sup>a</sup> w 2019 r.	Powiat	Gmina
Placówki	6	1
Imprezy	281	93
Uczestnicy imprez	22823	4853
Grupy artystyczne	25	2
Członkowie grup artystycznych	436	40
Koła/kluby/sekcje	43	13
Członkowie kół/klubów/sekcji	1016	204

<sup>a</sup> Centra, domy i ośrodki kultury, kluby i świetlice.

Kluby sportowe w 2018 r.	Powiat	Gmina
Kluby	27	8
Członkowie	1282	652
Ćwiczący	1648	670
Trenerzy	29	8
Instruktorzy sportowi	30	9

## RYNEK PRACY

2019	Powiat	Gmina
Pracujący <sup>a</sup>	8969	3231
Bezrobotni zarejestrowani	2419	586
w tym kobiety w %	53,3	51,9
Udział bezrobotnych zarejestrowanych w liczbie ludności w wieku produkcyjnym w %	7,3	8,1
Udział zarejestrowanych bezrobotnych kobiet w liczbie kobiet w wieku produkcyjnym w %	8,4	8,9

<sup>a</sup> Bez podmiotów gospodarczych o liczbie pracujących do 9 osób oraz gospodarstw indywidualnych w rolnictwie.

## ŚRODOWISKO

Leśnictwo w 2019 r.	
Powierzchnia lasów ogółem w ha	164
w tym lasy publiczne	155
w tym własność gminy	2
Lesistość w %	22,6

Gospodarka ściekowa i odpady w 2019 r.	
Oczyszczalnia ścieków	1
Ludność korzystająca z oczyszczalni ścieków	11000
Gromadzenie i wywóz nieczystości ciekłych:	
nieczystości ciekłe bytowe odebrane w m <sup>3</sup> (w ciągu roku)	4197,2
zbiorniki bezodpływowe	484
oczyszczalnie przydomowe	22
Odpady komunalne zebrane w t (w ciągu roku)	3459
w tym z gospodarstw domowych	3056

Emisja zanieczyszczeń powietrza z zakładów szczególnie uciążliwych w 2019 r.	
Pyłowych w t	19
Gazowych w t	6205

# GMINA MIEJSKA ALEKSANDRÓW KUJAWSKI NA TLE GMIN POWIATU I WOJEWÓDZTWA W 2019 R.

Lokata gminy w powiecie

1

10

Lokata gminy w województwie

WYSZCZEGÓLNIENIE	Ludność na 1 km <sup>2</sup>		Kobiety na 100 mężczyzn <sup>a</sup>		Saldo migracji na 1000 ludności		Dochody własne budżetu gminy <sup>b</sup>				Wydatki budżetu gminy <sup>b</sup>				Dzieci w przedszkolach na 100 miejsc <sup>a</sup>		Przeciętna powierzchnia użytkowa 1 mieszkania w zasobach mieszkaniowych		Odsetek ludności korzystającej z instalacji						Podmioty gospodarki narodowej w rejestrze REGON na 10 tys. ludności	
																			wodociągowej			kanalizacyjnej				
							na 1 mieszkańca																			
<b>ALEKSANDRÓW KUJAWSKI (GM.MIEJSKA)</b>	<b>1</b>	<b>5</b>	<b>8</b>	<b>134</b>	<b>6</b>	<b>122</b>	<b>5</b>	<b>64</b>	<b>9</b>	<b>130</b>	<b>8</b>	<b>134</b>	<b>9</b>	<b>115</b>	<b>9</b>	<b>130</b>	<b>3</b>	<b>56</b>	<b>2</b>	<b>31</b>	<b>4</b>	<b>70</b>	<b>3</b>	<b>31</b>		
ALEKSANDRÓW KUJAWSKI (GM.WIEJSKA)	5	34	6	89	2	16	9	115	4	51	4	68	4	42	4	23	5	85	4	67	2	61	4	54		
BĄDKOWO (GM.WIEJSKA)	7	85	3	29	6	122	7	87	5	96	6	107	6	91	2	20	6	101	7	108	5	79	6	63		
CIECHOCINEK (GM.MIEJSKA)	2	16	9	144	1	13	1	9	8	127	1	30	8	113	7	121	4	66	1	16	1	2	1	2		
KONECK (GM.WIEJSKA)	8	104	1	20	8	134	4	47	3	27	2	45	3	36	5	25	8	139	9	138	5	79	5	60		
NIESZAWA (GM.MIEJSKA)	3	19	7	102	9	144	3	45	6	117	7	133	2	24	8	124	7	130	3	43	5	79	2	22		
RACIĄŻEK (GM.WIEJSKA)	4	32	1	20	5	99	8	108	7	124	9	137	5	84	3	22	1	7	8	110	3	68	7	73		
WAGANIEC (GM.WIEJSKA)	6	37	4	66	3	33	6	79	1	16	5	90	6	91	6	62	9	140	6	103	5	79	9	141		
ZAKRZEWO (GM.WIEJSKA)	8	104	4	66	4	82	2	41	2	18	3	65	1	4	1	15	2	50	5	93	5	79	8	137		



WIĘCEJ DANYCH: Bank Danych Lokalnych  
[bdl.stat.gov.pl](http://bdl.stat.gov.pl)

a Najmniejsza wartość została oznaczona jako lokata 1, natomiast największa – jako ostatnia lokata spośród zestawionych jednostek.  
 b Bez gmin mających również status miasta na prawach powiatu.