

Dział XV. Transport
Chapter XV. Transport

TABL. 1 (126). SIEĆ KOMUNIKACYJNA
Stan na 31 grudnia
TRANSPORT INFRASTRUCTURE
As of 31 December

WYSZCZEGÓLNIENIE	2015	2019	2020	2022	SPECIFICATION
	w km in km				
Linie kolejowe eksploatowane^a	1196	1322	1199	1199	Railway lines operated^a
w tym: zelektryfikowane	563	564	563	564	of which: electrified
jednotorowe	660	785	662	663	single track
dwu- i więcej torowe	536	537	536	536	double and more track
Na 100 km ² powierzchni ogólnej	6,7	7,4	6,7	6,7	Per 100 km ² of total area
Drogi publiczne o twardej nawierzchni	17263	19194	19060	20013	Hard surface public roads
miejskie	2682	2851	2839	2925	urban
zamiejskie	14581	16343	16222	17088	non urban
w tym: ekspresowe	35	74	108	150	of which: expressways
autostrady	165	165	165	166	motorways
Na 100 km ² powierzchni ogólnej	96,1	106,8	106,1	111,4	Per 100 km ² of total area
Drogi rowerowe	904,2	1123,9	1218,9	1471,0	Cycle tracks
Na 100 km ² powierzchni ogólnej	5,03	6,25	6,78	8,19	Per 100 km ² of total area

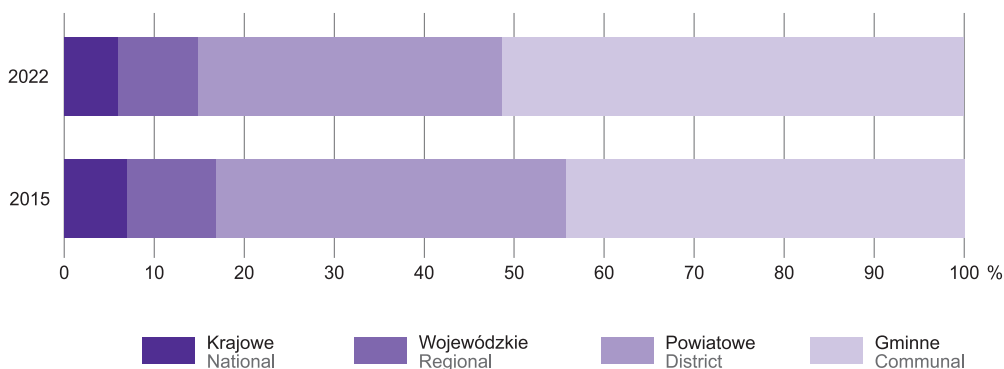
a Dane dotyczą sieci PKP oraz innych podmiotów, będących zarządcami infrastruktury kolejowej.

Źródło: w zakresie dróg publicznych – dane Generalnej Dyrekcji Dróg Krajowych i Autostrad.

a Data concern rail network of Polskie Koleje Państwowe (PKP) as well as other entities which are administrators of railway infrastructure.

Source: in regard to public roads – data of the General Directorate for National Roads and Motorways.

WYKRES 1 (83). DROGI PUBLICZNE O TWARDEJ NAWIERZCHNI
CHART 1 (83). HARD SURFACE PUBLIC ROADS



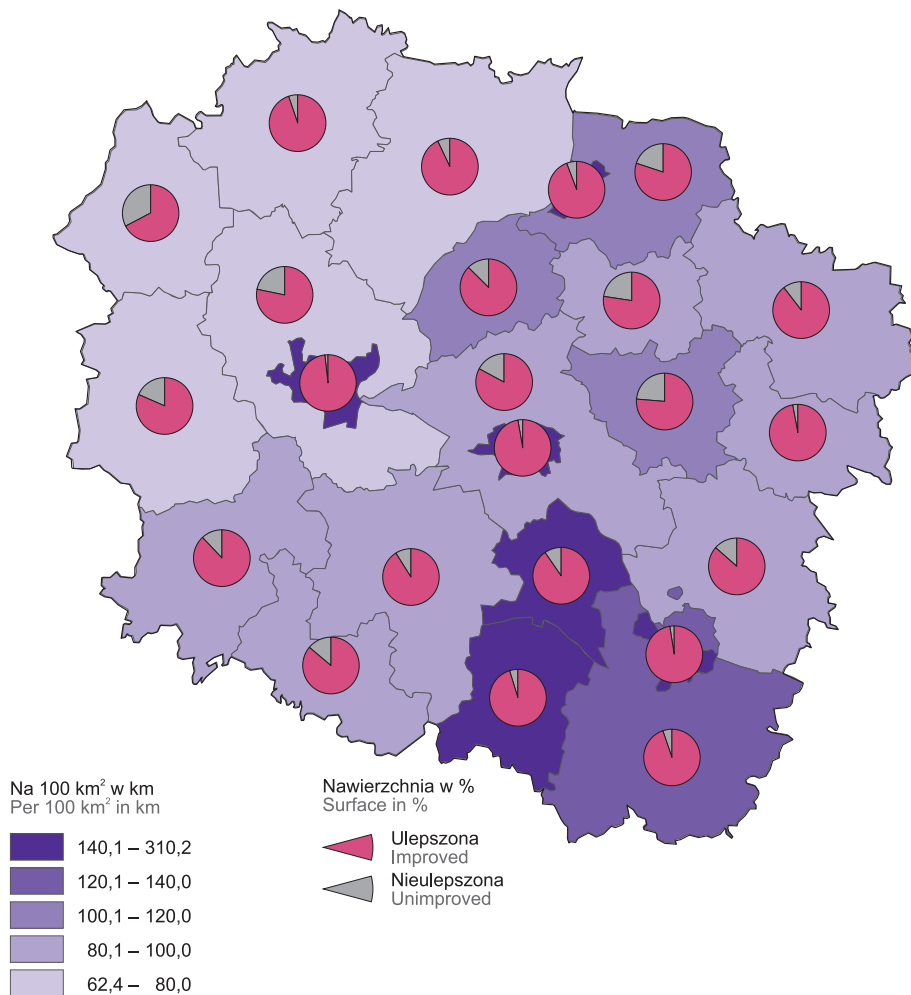
TABL. 2 (127). POJAZDY SAMOCHODOWE^a I CIĄGNIKI ZAREJESTROWANE
Stan na 31 grudnia
REGISTERED ROAD MOTOR VEHICLES^a AND TRACTORS
As of 31 December

WYSZCZEGÓLNIENIE	2015	2019	2020	2022	SPECIFICATION
OGÓŁEM	1472929	1703161	1755029	1845504	TOTAL
w tym:					of which:
Samochody osobowe	1103443	1292249	1332490	1400075	Passenger cars
Autobusy	5717	6148	6113	6310	Buses
Samochody ciężarowe ^b	165356	172687	178758	185122	Lorries ^b
Ciągniki samochodowe i rolnicze	117513	125346	127874	133637	Road and agricultural tractors
Motocykle	81585	96740	100991	108785	Motorcycles

a Według centralnej ewidencji pojazdów prowadzonej przez Ministerstwo Cyfryzacji; od 2015 r. łącznie z pojazdami posiadającymi pozwolenia czasowe (na okres 30 dni) wydane w końcu danego roku. b Łącznie z samochodami ciężarowo-osobowymi.

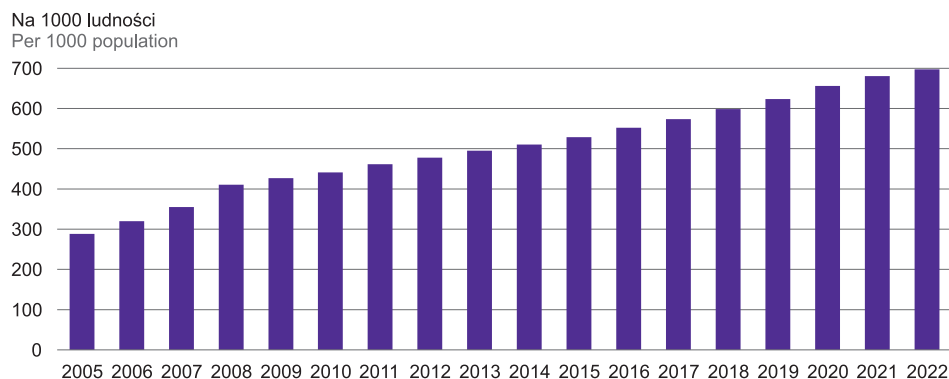
a According to the Central Vehicle Register maintained by the Ministry of Digital Affairs; since 2015 including vehicles with a temporary permission (for a period of 30 days) issued at the end of the given year. b Including vans.

MAPA 1 (33). **DROGI GMINNE I POWIATOWE O TWARDEJ NAWIERZCHNI W 2022 R.**
 MAP 1 (33). **HARD SURFACE COMMUNAL AND DISTRICT ROADS IN 2022**



Kujawsko-Pomorskie = 94,8

WYKRES 2 (84). **SAMOCOHODY OSOBOWE NA 1000 LUDNOŚCI**
 CHART 2 (84). **PASSENGER CARS PER 1000 POPULATION**



TABL. 3 (128). LINIE REGULARNEJ KOMUNIKACJI AUTOBUSOWEJ^a
 Stan na 31 grudnia
 REGULAR BUS TRANSPORT LINES^a
 As of 31 December

WYSZCZEGÓLNIENIE	2015	2019	2020	2022	SPECIFICATION
Krajowe: liczba	1679	1526	1297	777	National: number
długość w km	81771	75443	61878	28938	length in km
regionalne: liczba	394	187	188	60	regional: number
długość w km	26568	13088	13385	5006	length in km
podmiejskie: liczba	1230	1281	1062	713	suburban: number
długość w km	39944	52857	43181	23160	length in km
miejskie: liczba	14	22	22	–	urban: number
długość w km	131	179	179	–	length in km
Międzynarodowe: liczba	–	1	–	–	International: number
długość w km	–	1500	–	–	length in km

a Przedsiębiorstwa o liczbie pracujących powyżej 9 osób prowadzące regularną komunikację w ruchu krajowym i międzynarodowym; bez przedsiębiorstw komunikacji miejskiej.

a Enterprises employing more than 9 persons, providing regular national and international transport; excluding urban transport services.

TABL. 4 (129). TRANSPORT SAMOCHODOWY ZAROBKOWY^a
 ROAD TRANSPORT FOR HIRE OR REWARD^a

WYSZCZEGÓLNIENIE	2015	2019	2020	2022	SPECIFICATION
Komunikacja krajowa					National transport
Przewozy pasażerów ^b w tys. osób	46690,7	39758,5	15826,5	16531,3	Transport of passengers ^b in thousands
Średnia odległość przewozu 1 pasażera w km	25,3	23,2	21,0	24,0	Average transport distance per passenger in km
Komunikacja międzynarodowa					International transport
Przewozy pasażerów ^b w tys. osób	26,5	57,4	0,3	4,4	Transport of passengers ^b in thousands
Średnia odległość przewozu 1 pasażera w km	1072,1	1297,5	2660,7	2121,9	Average transport distance per passenger in km

a Dane dotyczą przedsiębiorstw o liczbie pracujących powyżej 9 osób. b Bez przewozów taborem komunikacji miejskiej (w tym taksówkami).

a Data concern enterprises employing more than 9 persons. b Excluding transports by urban road transport fleet (also by taxis).

TABL. 5 (130). KOMUNIKACJA MIEJSKA^a
 Stan na 31 grudnia
 URBAN TRANSPORT^a
 As of 31 December

WYSZCZEGÓLNIENIE	2015	2019	2020	2022	SPECIFICATION
Sieć komunikacyjna – linie w km	1761	2102	2120	2047	Transport network – lines in km
autobusowe	1634	1944	1950	1879	bus
tramwajowe	127	158	170	169	tram
Tabor:					Fleet of:
autobusy: w sztukach	526	545	531	525	buses: in units
liczba miejsc w tys.	67,0	58,9	56,8	55,3	number of seats in thousands
tramwaje: w sztukach	212	208	204	207	trams: in units
liczba miejsc w tys.	27,8	28,1	27,1	31,2	number of seats in thousands
Przewozy pasażerów ^b (w ciągu roku) w mln	181,8	174,2	113,8	149,7	Transport of passengers ^b (during the year) in millions

a Dane dotyczą przedsiębiorstw i zakładów komunikacji miejskiej, w których liczba pracujących przekracza 9 osób. b Dane szacunkowe.

a Data concern urban transport enterprises and companies, employing more than 9 persons. b Estimated data.

TABL. 6 (131). RUCH PASAŻERÓW W PORTACH LOTNICZYCH
PASSENGER TRAFFIC AT AIRPORTS

WYSZCZEGÓLNIENIE	2015	2019	2020	2022	SPECIFICATION
	w tys. in thousands				
Pasażerowie przybyli ^a z portów:					Passengers arrivals ^a from airports:
krajowych	3,8	3,5	4,0	12,0	domestic
zagranicznych	166,1	209,7	58,5	113,4	foreign
Pasażerowie odprawieni ^b do portów:					Passengers departures ^b to airports:
krajowych	3,3	3,7	4,3	12,8	domestic
zagranicznych	167,2	208,1	60,0	115,0	foreign

a, b Pasażerowie, dla których Port Lotniczy Bydgoszcz jest: a – portem zakończenia podróży rozpoczętej w porcie krajowym lub zagranicznym, b – portem rozpoczęcia podróży kończącej się w porcie krajowym lub zagranicznym.

a, b Passengers for whom the Bydgoszcz airport is: a – the final destination of a journey begun at a domestic or foreign airport, b – the port of departure for a journey terminating at a domestic or foreign airport.

TABL. 7 (132). PRZEŁADUNEK^a ŁADUNKÓW W PORTACH LOTNICZYCH
CARGO LOADED AND UNLOADED^a AT AIRPORTS

WYSZCZEGÓLNIENIE	2015	2019	2020	2022	SPECIFICATION
	w tonach in tonnes				
Ładunki wylądowane z samolotów przybywających z portów:					Cargo unloaded from aircraft arriving from airports:
krajowych	–	–	–	–	domestic
zagranicznych	4	4	38	9	foreign
Ładunki załadowane do samolotów odlatujących do portów:					Cargo loaded into aircraft departing to airports:
krajowych	–	–	–	–	domestic
zagranicznych	4	8	–	35	foreign

a W handlowych usługach lotniczych (przewozach lotniczych).

a In commercial air service (air transport).

TABL. 8 (133). WYPADKI DROGOWE^a I ICH OFIARY
ROAD TRAFFIC ACCIDENTS^a AND THEIR CASUALTIES

WYSZCZEGÓLNIENIE	2015	2019 ^b	2020 ^c	2022 ^d	SPECIFICATION
Wypadki	1008	940	827	770	Accidents
Na 10 tys. pojazdów samochodowych i ciągników zarejestrowanych ^e	6,8	5,5	4,7	4,2	Per 10 thousand registered road motor vehicles and tractors ^e
Ofiary wypadków	1288	1185	993	960	Road traffic casualties
Śmiertelne	153	211	134	103	Fatalities
na 100 tys. ludności	7,3	10,2	6,5	5,1	per 100 thousand population
Ranni	1135	974	859	857	Injured persons
na 100 tys. ludności	54,4	47,0	41,5	42,6	per 100 thousand population

a Zarejestrowane przez Policję. b, c, d Dane z Systemu Ewidencji Wypadków i Kolizji (SEWIK) według stanu na: b – 16 lutego 2020 r., c – 14 lutego 2021 r., d – 16 lutego 2023 r. e Pojazdy według stanu na 31 grudnia; łącznie z pojazdami posiadającymi pozwolenia czasowe (na okres 30 dni) wydane w końcu roku.

Źródło: dane Komendy Głównej Policji.

a Registered by the Police. b, c, d Data from the Accident and Collision Register System as of: b – 16 February 2020, c – 14 February 2021, d – 16 February 2023. e Vehicles as of 31 December; including road vehicles with a temporary permission (for a period of 30 days) issued at the end of the year.

S o u r c e: data of the National Police Headquarters.

WYKRES 3 (85). WYPADKI DROGOWE I ICH OFIARY
CHART 3 (85). ROAD TRAFFIC ACCIDENTS AND THEIR CASUALTIES

