TABL. 1 (101). **POWIERZCHNIA GRUNTÓW LEŚNYCH**
Stan na 31 grudnia
FOREST LAND
As of 31 December

WYSZCZEGÓLNIENIE	2010	2015	2019	2020	SPECIFICATION
O G Ó Ł E M w ha	**429585**	**431248**	**432121**	**432239**	**T O T A L in ha**
Lasy	**419619**	**421349**	**422106**	**422241**	**Forests**
Publiczne	372086	372318	372495	372563	Public
własność Skarbu Państwa	368518	368703	368887	368969	owned by the State Treasury
w tym:					of which:
w zarządzie Lasów Państwowych	366781	367343	367576	367654	managed by the State Forests
własność gmin[a]	3568	3592	3582	3567	gmina[a] owned
pozostałe	–	23	27	27	other
Prywatne	47533	49032	49611	49678	Private
Grunty związane z gospodarką leśną	**9966**	**9899**	**10016**	**9999**	**Land connected with forest management**
LESISTOŚĆ w %	**23,3**	**23,4**	**23,5**	**23,5**	**FOREST COVER in %**
UDZIAŁ POWIERZCHNI GRUNTÓW LEŚNYCH W POWIERZCHNI LĄDOWEJ WOJEWÓDZTWA w %	**24,6**	**24,7**	**24,7**	**24,7**	**SHARE OF FOREST LAND IN LAND AREA OF THE VOIVODSHIP in %**

a Dotyczy także gmin mających również status miasta na prawach powiatu.
a Including gminas which are also cities with powiat status.

Uwaga do wykresów 1 i 2
Dane opracowano na podstawie Wielkoobszarowej Inwentaryzacji Stanu Lasów przeprowadzonej w latach 2016–2020 przez Biuro Urządzania Lasu i Geodezji Leśnej.

Note to charts 1 and 2
Data prepared on the basis of the National Forest Inventory conducted in 2016–2020 by the Bureau for Forest Management and Geodesy.

WYKRES 1 (64). **STRUKTURA POWIERZCHNI LASÓW WEDŁUG KLAS WIEKU DRZEWOSTANÓW**
CHART 1 (64). STRUCTURE OF FOREST AREA BY AGE CLASSES OF TREE STANDS

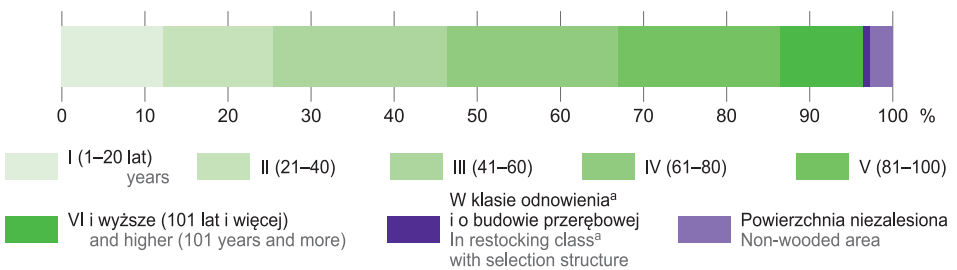

a Łącznie z klasą do odnowienia.
a Including class for restocking.

WYKRES 2 (65). **STRUKTURA POWIERZCHNI LASÓW WEDŁUG GATUNKÓW PANUJĄCYCH (przeważających) W DRZEWOSTANIE**
CHART 2 (65). STRUCTURE OF FOREST AREA BY DOMINANT (prevailing) SPECIES IN TREE STANDS

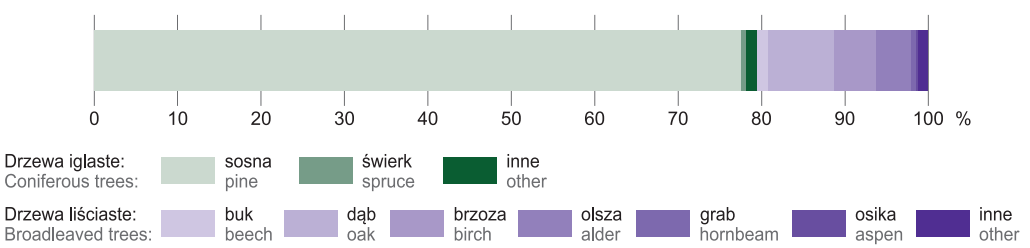

MAPA 1 (32). **LESISTOŚĆ W 2020 R.**
MAP 1 (32). FOREST COVER IN 2020

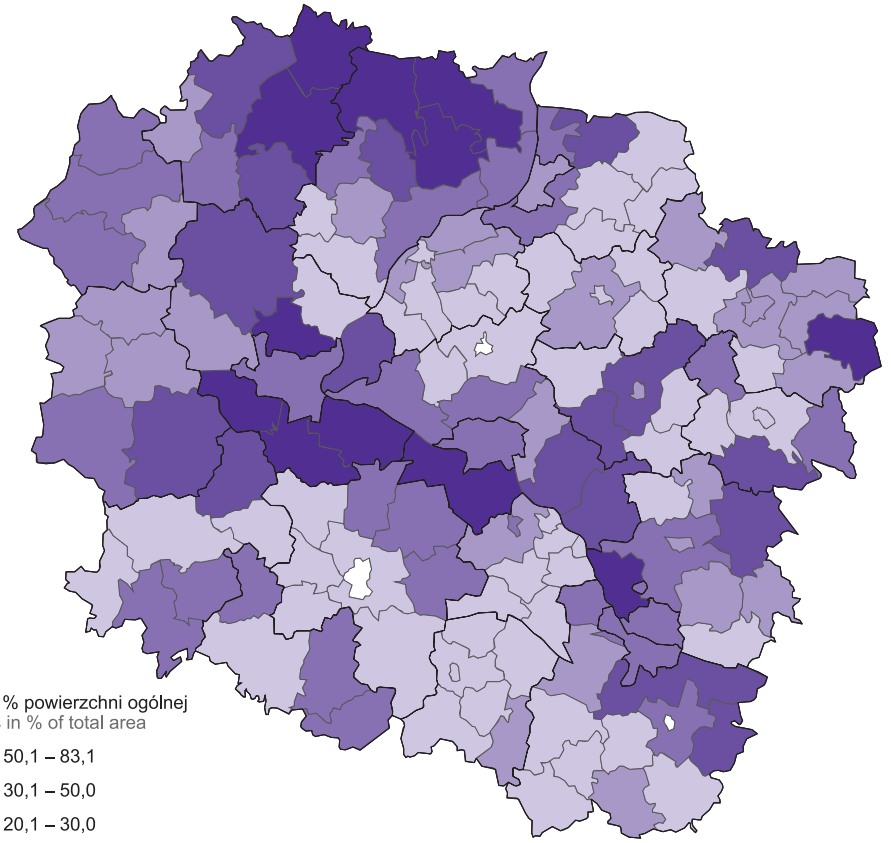

Kujawsko-Pomorskie = 23,5%

Powierzchnia lasów
Forest area

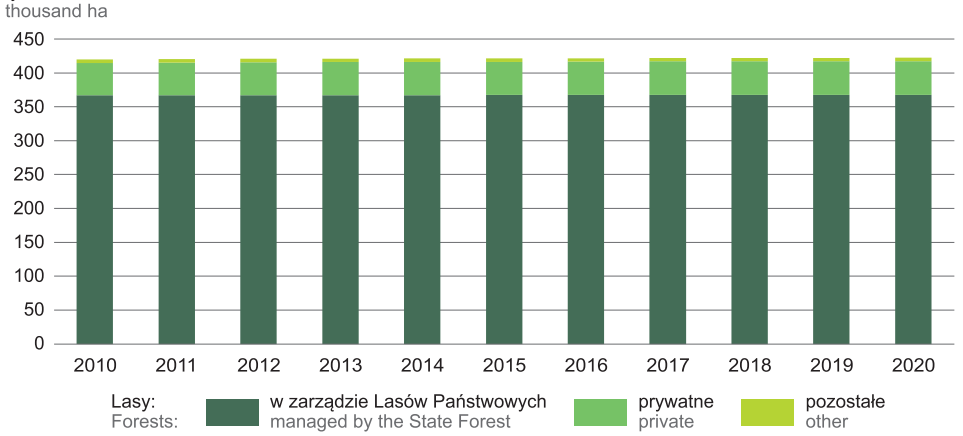

TABL. 2 (102). **ODNOWIENIA, ZALESIENIA I INNE PRACE HODOWLANE**
RENEWALS, AFFORESTATION AND OTHER SILVICULTURE TREATMENT ACTIVITIES

WYSZCZEGÓLNIENIE	2010	2015	2019	2020				SPECIFICATION
				ogółem grand total	lasy publiczne public forests		lasy prywatne[a] private forests[a]	
					razem total	w tym własność Skarbu Państwa of which owned by the State Treasury		
	w ha in ha							
Odnowienia i zalesienia	2727	2886	5090	4901	4635	4626	265	Renewals and afforestation
Odnowienia	2499	2736	5030	4831	4591	4582	241	Renewals
sztuczne[b]	2459	2717	5024	4583	4343	4338	240	artificial[b]
naturalne	40	19	6	248	248	244	1	natural
Zalesienia[c]	228	150	60	69	44	44	25	Afforestation[c]
Poprawki i uzupełnienia	448	270	559	451	437	410	14	Replantings and refillings
Pielęgnowanie lasu	15137	15608	15009	16680	16318	16196	362	Forest tending
Powierzchnia objęta trzebieżami	27632	32573	22707	26164	24663	24477	1501	Area covered by thinnings

a Dane szacunkowe. b Łącznie z odnowieniami pod osłoną drzewostanów. c Użytków rolnych nieprzydatnych do produkcji rolnej i nieużytków określonych w miejscowym planie zagospodarowania przestrzennego lub decyzji o warunkach zabudowy i zagospodarowania terenu.
a Estimated data. b Including renewals under cover. c Agricultural land not suitable for agricultural production and wasteland designated for afforestation in land development plan or a decision on building conditions and site management.

WYKRES 3 (66). **ZALESIENIA GRUNTÓW NIELEŚNYCH**
CHART 3 (66). AFFORESTATION OF NON-FOREST LAND

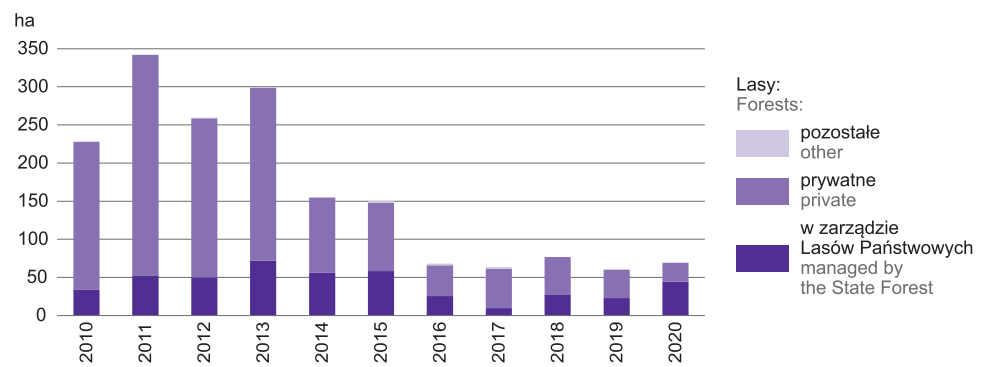

WYKRES 4 (67). **POZYSKANIE DREWNA (grubizny)**
CHART 4 (67). REMOVALS (timber)

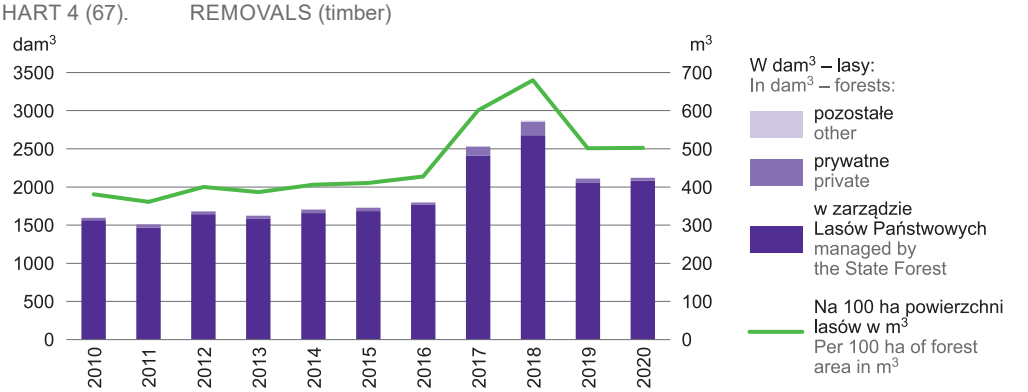

TABL. 3 (103). **POZYSKANIE DREWNA[a]**
REMOVALS[a]

WYSZCZEGÓLNIENIE	2010	2015	2019	2020				SPECIFICATION
				ogółem grand total	lasy publiczne public forests		lasy prywatne private forests	
					razem total	w tym własność Skarbu Państwa of which owned by the State Treasury		
O G Ó Ł E M w dam³	**1722,5**	**1853,0**	**2281,0**	**2297,5**	**2261,9**	**2256,5**	**35,6**	**T O T A L in dam³**
Grubizna	**1599,3**	**1730,8**	**2117,3**	**2125,0**	**2089,5**	**2084,1**	**35,6**	**Timber**
Grubizna iglasta	1338,5	1419,6	1802,4	1842,0	1811,2	1806,9	30,8	Coniferous
w tym drewno wielkowymiarowe	560,4	533,6	639,7	733,1	727,1	724,4	6,0	of which large-size wood
Grubizna liściasta	260,8	311,1	314,9	283,1	278,3	277,1	4,8	Non-coniferous
w tym drewno wielkowymiarowe	67,0	76,0	56,0	61,3	60,3	59,7	1,0	of which large-size wood
Drewno małowymiarowe[b]	**123,1**	**122,2**	**163,7**	**172,4**	**172,4**	**172,4**	**–**	**Slash[b]**
Do przerobu przemysłowego	7,9	9,2	9,7	9,7	9,7	9,7	–	Slash for industrial purposes
Opałowe	115,3	113,0	154,0	162,7	162,7	162,7	–	Firewood
GRUBIZNA NA 100 ha POWIERZCHNI LASÓW w m³	**381,1**	**410,8**	**501,6**	**503,3**	**560,8**	**564,8**	**71,6**	**TIMBER PER 100 ha OF FOREST AREA in m³**

a Bez pozyskania drewna (grubizny) z zadrzewień; z wyłączeniem karpiny. b Wyłącznie w lasach publicznych.
a Excluding (timber) removals from afforestated areas; excluding stump wood. b Solely in public forests.

TABL. 4 (104). **SKUP OWOCÓW I GRZYBÓW LEŚNYCH[a] ORAZ ZWIERZYNY ŁOWNEJ**
PROCUREMENT OF FOREST FRUITS AND MUSHROOMS[a]
AS WELL AS GAME ANIMALS

WYSZCZEGÓLNIENIE	2010	2015	2019	2020	SPECIFICATION
	W TONACH IN TONNES				
Owoce leśne	186	150	95	202	Forest fruits
Grzyby leśne	69	19	34	31	Forest mushrooms
Zwierzyna łowna	409	650	711	685	Game animals
	POLSKA = 100 POLAND = 100				
Owoce leśne	2,2	1,8	2,1	3,7	Forest fruits
Grzyby leśne	1,5	0,7	0,6	1,1	Forest mushrooms
Zwierzyna łowna	4,5	5,1	4,8	5,3	Game animals

a Dane dotyczą owoców i grzybów leśnych świeżych.
a Data concern fresh forest fruits and mushrooms.

TABL. 5 (105). **POŻARY W LASACH**
FOREST FIRES

WYSZCZEGÓLNIENIE	2010	2015	2019	2020	SPECIFICATION
Pożary	287	598	528	320	Number of fires
w tym: podpalenia	157	359	311	221	of which: arsons
nieostrożność dorosłych	28	115	92	66	negligence of adults
Powierzchnia lasów dotkniętych pożarami w ha	40,26	98,47	142,77	50,34	Area of forest burned in ha
w tym: podpalenia	15,2	43,0	62,72	20,72	of which: arsons
nieostrożność dorosłych	3,43	29,84	15,78	27,93	negligence of adults
Przeciętna powierzchnia lasu objęta jednym pożarem w ha	0,14	0,16	0,27	0,16	Average forest area burned by fire in ha

Ź r ó d ł o: dane z Krajowego Systemu Informacji o Pożarach prowadzonego przez Instytut Badawczy Leśnictwa.
S o u r c e: data of the National Forest Fire Information System held by the Forest Research Institute.

Uwaga do tablic 6–8.
Dane dotyczą łowieckiego roku gospodarczego liczonego od 1 kwietnia danego roku do 31 marca roku następnego.

Note to tables 6–8.
Data concern the hunting economic year from 1 April of a given year to 31 March of the following year.

TABL. 6 (106). **KOŁA I CZŁONKOWIE POLSKIEGO ZWIĄZKU ŁOWIECKIEGO ORAZ OBWODY ŁOWIECKIE**
Stan na 10 marca
CLUBS AND MEMBERS OF THE POLISH HUNTING ASSOCIATION AND HUNTING DISTRICTS
As of 10 March

WYSZCZEGÓLNIENIE	2010	2015	2019	2020	SPECIFICATION
Koła łowieckie:					Hunting clubs:
liczba[a]	189	178	178	180	number[a]
członkowie[b]	4845	6840	7240	7228	members[b]
Obwody łowieckie:					Hunting districts:
liczba	256	251	278	251	number
powierzchnia w tys. ha	1464,9	1498,3	1676,8	1487,8	area in thousand ha
w tym na gruntach leśnych	329,3	356,0	446,8	364,5	of which on forest land

a, b Dane grupowane według: a – siedziby koła łowieckiego, b – miejsca zamieszkania członka koła.
Ź r ó d ł o: dane Polskiego Związku Łowieckiego.
a, b Data grouped according to: a – the seat of a hunting club, b – a place of residence of a member of a hunting club.
S o u r c e: data of the Polish Hunting Association.

TABL. 7 (107). **WAŻNIEJSZE ZWIERZĘTA ŁOWNE[a]**
Stan na 10 marca
MAJOR GAME SPECIES[a]
As of 10 March

ZWIERZĘTA ŁOWNE	2010[b]	2015	2019	2020	GAME SPECIES
W SZTUKACH IN HEADS					
Łosie	228	612	1235	1105	Moose
Daniele	2041	3674	3305	3508	Fallow deer
Muflony	65	156	181	193	Mouflons
W TYSIĄCACH SZTUK IN THOUSAND HEADS					
Jelenie	6,8	10,3	9,5	10,7	Deer
Sarny	40,1	50,9	49,6	50,2	Roe deer
Dziki	10,8	13,7	2,8	3,1	Wild boars
Lisy	10,8	11,5	11,2	11,0	Foxes
Zające	40,2	60,1	63,6	61,6	Hares
Bażanty	30,3	50,1	36,0	34,6	Pheasants
Kuropatwy	10,4	13,9	8,3	6,9	Partridges

a Dane szacunkowe. b Dane nie obejmują ośrodków hodowli zwierzyny zarządzanych przez Lasy Państwowe.
Ź r ó d ł o: dane Dyrekcji Generalnej Lasów Państwowych, Polskiego Związku Łowieckiego oraz innych jednostek prowadzących ośrodki hodowli zwierzyny.
a Estimated data. b Data excluding centres of game breeding managed by the State Forests.
S o u r c e: data of the Generale Directorate of the State Forests, Polish Hunting Association and other units running game breeding centres.

TABL. 8 (108). **ODSTRZAŁ[a] WAŻNIEJSZYCH ZWIERZĄT**
CULLING[a] OF MAIN GAME SPECIES

ZWIERZĘTA ŁOWNE	2010/11[b]	2015/16	2019/20	2020/21	GAME SPECIES
	w szt. in heads				
Daniele	818	1832	1158	1357	Fallow deer
Jelenie	2490	4912	4150	4658	Deer
Sarny	7727	11301	9875	10138	Roe deer
Dziki	12245	18003	19685	15414	Wild boars
Lisy	10722	10454	10322	11743	Foxes
Zające	959	443	234	22	Hares
Bażanty	20684	22485	2969	5559	Pheasants

a Dane szacunkowe. b Dane nie obejmują ośrodków hodowli zwierzyny zarządzanych przez Lasy Państwowe.
Ź r ó d ł o: dane Dyrekcji Generalnej Lasów Państwowych, Polskiego Związku Łowieckiego oraz innych jednostek prowadzących ośrodki hodowli zwierzyny.
a Estimated data. b Data excluding centres of game breeding managed by the State Forests.
S o u r c e: data of the Generale Directorate of the State Forests, Polish Hunting Association and other units running game breeding centres.