

URZĄD STATYSTYCZNY W BYDGOSZCZY  
STATISTICAL OFFICE IN BYDGOSZCZ



**WOJEWÓDZTWO  
KUJAWSKO-POMORSKIE**

**PODREGIONY  
POWIATY  
GMINY**

**2016**

**SUBREGIONS  
POWIATS  
GMINAS**

**KUJAWSKO-POMORSKIE  
VOIVODSHIP**

ROK XIII

BYDGOSZCZ 2016

YEAR XIII

**ZESPÓŁ REDAKCYJNY    EDITORIAL BOARD**

Przewodniczący    *President*  
Wioletta Zwara

Redaktor Główny    *Editor in chief*  
Barbara Ptaszyńska

Sekretarz    *Secretary*  
Małgorzata Rybak

**Opracowanie tablic    *Preparation of tables*  
i redakcja merytoryczna    *and editorial supervision***

Michał Cabański, Małgorzata Górka, Karolina Hunker, Dariusz Klamecki, Ewa Liminowicz, Rafał Lis  
Bożena Małecka, Magdalena Miśko, Anna Nakielska, Małgorzata Podolak, Magdalena Poreda, Joanna Wojciechowska  
— Kujawsko-Pomorski Ośrodek Badań Regionalnych    — *Kujawsko-Pomorski Regional Survey Centre*

Bożena Białasik, Aleksandra Danielewska, Anna Dublasiewicz, Ewelina Kodan, Elżbieta Królikowska, Joanna Krzyś,  
Marek Leszczyński, Dorota Malicka, Alicja Redelbach, Krystyna Strąk, Gabriela Szczepaniak, Bartosz Wilk, Danuta Wódzka  
— Ośrodek Badań i Analiz Rynku Pracy    — *Surveys and Analysis of Labour Market Centre*

Waldemar Borzych, Katarzyna Magdańska, Ewa Panic-Kentzer  
— Wydział Badań Ankietowych    — *Enquiry Surveys Division*

Magdalena Świłała, Agnieszka Wasila  
— Wydział Rejestrów    — *Registers Division*

**Redakcja techniczna, korekta, skład    *Technical supervision, proof-reading,*  
i grafika komputerowa    *typesetting and computer graphics***

Dariusz Klamecki, Adam Mańkowski, Anna Nakielska, Jacek Pruski  
— Kujawsko-Pomorski Ośrodek Badań Regionalnych    — *Kujawsko-Pomorski Regional Survey Centre*

**Projekt okładki    *Cover design***

Lidia Motrenko-Makuch

Druk okładki    *Printing of cover*  
Zakład Wydawnictw Statystycznych w Warszawie

**Prosimy o podanie źródła  
przy publikowaniu danych US**

***When publishing SO data  
please indicate source***

**ISSN 1733-1080**



Urząd Statystyczny w Bydgoszczy ul. ks. Stanisława Konarskiego 1-3, 85-066 Bydgoszcz,  
tel. 52 3669-390, fax 52 3669-356; internet – <http://bydgoszcz.stat.gov.pl>  
e-mail: [KancelariaUSBDG@stat.gov.pl](mailto:KancelariaUSBDG@stat.gov.pl)

Druk: Zakład Wydawnictw Statystycznych, al. Niepodległości 208, 00-925 Warszawa  
Nakład: 130 egz.    Format B5

## **Przedmowa**

*Urząd Statystyczny w Bydgoszczy przekazuje Państwu kolejne wydanie polsko-angielskiej edycji rocznika statystycznego pt. „**Województwo Kujawsko-Pomorskie 2016 – Podregiony, Powiaty, Gminy**”. Publikacja zawiera zestaw danych statystycznych charakteryzujących sytuację społeczno-gospodarczą województwa w ujęciu przestrzennym, tj. w podziale na gminy, powiaty i podregiony.*

*W tablicach przeglądowych rozpoczynających publikację zamieszczono ważniejsze dane o województwie kujawsko-pomorskim za lata 2000, 2005, 2010, 2012–2015 oraz wybrane dane o podregionach i powiatach w latach 2005 i 2015. W publikacji zaprezentowano zbiór informacji statystycznych zebranych w 16 działach tematycznych poprzedzonych uwagami ogólnymi. Uzupełnienie tablic statystycznych stanowią kartogramy i kartodiagramy.*

*W celu umożliwienia właściwej interpretacji prezentowanych informacji zachęcam do zapoznania się z treścią uwag ogólnych, które obejmują źródła i zakres danych statystycznych, sposoby prezentacji oraz definicje najważniejszych pojęć znajdujących się w opracowaniu.*

*Przekazując Państwu publikację „Województwo Kujawsko-Pomorskie...”, dostępną również w wersji elektronicznej, składam wszystkim osobom i instytucjom serdeczne podziękowania za współpracę i przekazane materiały. Wyrażam nadzieję, że niniejsza publikacja okaże się cennym i przydatnym źródłem informacji o stanie i rozwoju społeczno-gospodarczym naszego Regionu.*

*Zachęcamy wszystkich zainteresowanych szerszym zakresem informacji o województwie kujawsko-pomorskim do skorzystania z „Roczników Statystycznych Województwa Kujawsko-Pomorskiego”.*

*Zapraszam Państwa do współpracy z Urzędem Statystycznym w Bydgoszczy w obszarze działań publikacyjnych oraz działań o charakterze analityczno-badawczym, których realizacja ma na celu odpowiadać na potrzeby użytkowników informacji statystycznych.*

Dyrektor  
Urzędu Statystycznego



Wioletta Zwara

Bydgoszcz, grudzień 2016 r.

## **Preface**

*The Statistical Office in Bydgoszcz presents the next Polish-English edition of statistical yearbook entitled „Kujawsko-Pomorskie Voivodship 2016 – Subregions, Powiats, Gminas”. The publication contains a set of statistical data describing the socio and economic situation of the voivodship in spatial approach, i.e. in division on gminas, powiats and subregions.*

*In the review tables beginning on the publication presented major information on Kujawsko-Pomorskie voivodship for the years 2000, 2005, 2010, 2012–2015 as well as selected data on subregions and gminas in 2005 and 2015. The publication presents a set of statistical information collected in sixteen thematic chapters preceded by general notes. Statistical tables were supplemented by cartograms and cartodiagrams.*

*In order to enable a proper interpretation of the presented information I encourage you to read the content of the general notes which include sources and range of statistical data and presentations as well as definitions of the most important concepts contained in the publication.*

*In presenting “Kujawsko-Pomorskie Voivodship...”, available also in an electronic version, I would like to express my gratitude to all people and institutions for cooperation and provided information. I hope that the publication will prove a valuable and useful source of information of socio and economic situation and development of Region.*

*We encourage everyone interested in wider range of information concern kujawsko-pomorskie voivodship to use „Statistical Yearbooks of Kujawsko-Pomorskie Voivodship”.*

*I invite you to cooperation with the Statistical Office in Bydgoszcz in the field of publication and analytical and research activities whose objective is to meet the needs of statistical information users.*

Director  
of the Statistical Office



Wioletta Zwara

Bydgoszcz, December 2016

## SPIS RZECZY

<b>Przedmowa</b> .....
<b>Objaśnienia znaków umownych. Ważniejsze skróty</b> .....
<b>Uwagi ogólne</b> .....
<b>Tablice przeglądowe</b>
I. Ważniejsze dane o województwie .....
II. Wybrane dane o podregionach (NTS 3) i powiatach (NTS 4) .....

## Działy

I. Stan i ochrona środowiska .....
II. Podział administracyjny i samorząd terytorialny .....
III. Bezpieczeństwo publiczne .....
IV. Ludność .....
V. Rynek pracy. Wynagrodzenia .....
VI. Infrastruktura komunalna. Mieszkania .....
VII. Edukacja i wychowanie .....
VIII. Ochrona zdrowia i pomoc społeczna .....
IX. Kultura. Turystyka. Sport .....
X. Leśnictwo .....
XI. Transport .....
XII. Handel .....
XIII. Finanse publiczne .....
XIV. Inwestycje. Środki trwałe .....
XV. Rachunki regionalne .....
XVI. Podmioty gospodarki narodowej .....

## CONTENTS

	Str. Page
<b>Preface</b> .....	3–4
<b>Symbols. Major abbreviations</b> .....	11
<b>General notes</b> .....	12–15
<b>Review tables</b>	
<i>Major data on voivodship</i> .....	16–33
<i>Selected data by subregions (NTS 3) and powiats (NTS 4)</i> .....	34–49

## Chapters

<i>Environmental protection</i> .....	50–65
<i>Administrative division and territorial self-government</i> .....	66–75
<i>Public safety</i> .....	76–79
<i>Population</i> .....	80–111
<i>Labour market. Wages and salaries</i> .....	112–146
<i>Municipal infrastructure. Dwellings</i> .....	147–178
<i>Education</i> .....	179–212
<i>Health care and social welfare</i> .....	213–223
<i>Culture. Tourism. Sport</i> .....	224–235
<i>Forestry</i> .....	236–256
<i>Transport</i> .....	257–260
<i>Trade</i> .....	261–262
<i>Public finance</i> .....	263–310
<i>Investments. Fixed assets</i> .....	311–314
<i>Regional accounts</i> .....	315–317
<i>Entities of the national economy</i> .....	318–337

## SPIS TABLIC

## LIST OF TABLES

	Tabl. Table	Str. Page
<b>DZIAŁ I</b>		
<b>STAN I OCHRONA ŚRODOWISKA</b>		
Uwagi ogólne .....	x	50
Pobór wody na potrzeby gospodarki narodowej i ludności w 2015 r. ....	1	55
Powierzchnia i pobór wody do nawodnień w rolnictwie i leśnictwie oraz napelniania stawów rybnych w 2015 r. ....	2	56
Zużycie wody na potrzeby gospodarki narodowej i ludności w 2015 r. ....	3	57
Ścieki przemysłowe i komunalne oraz ludność korzystająca z oczyszczalni ścieków w 2015 r. ....	4	58
Oczyszczalnie ścieków w 2015 r. ....	5	59
Emisja i redukcja zanieczyszczeń powietrza w 2015 r. ....	6	60
Ochrona przyrody i krajobrazu w 2015 r. ....	7	61
Odpady wytworzone i dotychczas składowane (nagromadzone) oraz tereny ich składowania w 2015 r. ....	8	62
Nakłady na środki trwałe służące ochronie środowiska i gospodarce wodnej według wybranych kierunków inwestowania w 2015 r. ....	9	63
Nakłady na środki trwałe służące ochronie środowiska i gospodarce wodnej według źródeł finansowania w 2015 r. ....	10	64
<b>DZIAŁ II</b>		
<b>PODZIAŁ ADMINISTRACYJNY I SAMORZĄD TERYTORIALNY</b>		
Uwagi ogólne .....	x	66
Jednostki podziału terytorialnego w 2015 r. ....	1(11)	67
Radni rad gmin według płci, wieku i poziomu wykształcenia w 2015 r. ....	2(12)	68
Radni rad powiatów i rad miast na prawach powiatu według płci, wieku i poziomu wykształcenia w 2015 r. ....	3(13)	75
<b>DZIAŁ III</b>		
<b>BEZPIECZEŃSTWO PUBLICZNE</b>		
Uwagi ogólne .....	x	76
Przestępstwa stwierdzone przez Policję w zakończonych postępowaniach przygotowawczych w 2015 r. ....	1(14)	77
Wskaźniki wykrywalności sprawców przestępstw stwierdzonych przez Policję w 2015 r. ....	2(15)	78
Zarejestrowana działalność Państwowej Straży Pożarnej w 2015 r. ....	3(16)	79

	Tabl. Table	Str. Page
<b>DZIAŁ IV</b>		
<b>LUDNOŚĆ</b>		
Uwagi ogólne .....	x	80
Powierzchnia i ludność w 2015 r. ....	1(17)	82
Ludność według płci oraz biologicznych i edukacyjnych grup wieku w 2015 r. ....	2(18)	96
Ruch naturalny ludności w 2015 r. ....	3(19)	98
Małżeństwa, rozwody, separacje w 2015 r. ....	4(20)	105
Zgony według wybranych przyczyn w 2014 r. ....	5(21)	106
Migracje wewnętrzne i zagraniczne ludności na pobyt stały w 2015 r. ....	6(22)	107
Migracje wewnętrzne ludności na pobyt stały w 2015 r. ....	7(23)	108
<b>DZIAŁ V</b>		
<b>RYNEK PRACY. WYNAGRODZENIA</b>		
Uwagi ogólne .....	x	112
Pracujący w 2015 r. ....	1(24)	118
Przeciętne zatrudnienie w 2015 r. ....	2(25)	127
Bezrobotni zarejestrowani i stopa bezrobocia w 2015 r. ....	3(26)	128
Bezrobotni nowo zarejestrowani i wyrejestrowani oraz oferty pracy w 2015 r. ....	4(27)	129
Bezrobotni zarejestrowani według płci w 2015 r. ....	5(28)	130
Bezrobotni zarejestrowani według wieku i poziomu wykształcenia w 2015 r. ....	6(29)	135
Bezrobotni zarejestrowani według czasu pozostawania bez pracy w 2015 r. ....	7(30)	137
Bezrobotni zarejestrowani według stażu pracy w 2015 r. ....	8(31)	138
Bezrobotni zarejestrowani będący w szczególnej sytuacji na rynku pracy w 2015 r. ....	9(32)	139
Poszkodowani w wypadkach przy pracy oraz liczba dni niezdolności do pracy spowodowanej wypadkami w 2015 r. ....	10(33)	140
Zatrudnieni w warunkach zagrożenia w 2015 r. ...	11(34)	141
Zatrudnieni w warunkach zagrożenia czynnikami szkodliwymi i niebezpiecznymi dla zdrowia w 2015 r. ....	12(35)	142
Zatrudnieni na stanowiskach pracy, dla których dokonano oceny ryzyka zawodowego w 2015 r. ....	13(36)	144
Przeciętne miesięczne wynagrodzenia brutto w 2015 r. ....	14(37)	145
<b>DZIAŁ VI</b>		
<b>INFRASTRUKTURA KOMUNALNA. MIESZKANIA</b>		
Uwagi ogólne .....	x	147
Wodociągi i kanalizacja w 2015 r. ....	1(38)	150
Sieć gazowa oraz odbiorcy i zużycie gazu z sieci w gospodarstwach domowych w 2015 r. ....	2(39)	157
Odbiorcy oraz zużycie energii elektrycznej w gospodarstwach domowych w 2015 r. ....	3(40)	158

	Tabl. Table	Str. Page
<b>DZIAŁ VI</b>		
<b>INFRASTRUKTURA KOMUNALNA. MIESZKANIA (dok.)</b>		
Odpady komunalne zmieszane, nieczystości ciekłe i składowiska w 2015 r. ....	4(41)	159
Zasoby mieszkaniowe w 2015 r. ....	5(42)	160
Mieszkania w zasobach mieszkaniowych wyposażone w instalacje w 2015 r. ....	6(43)	167
Budynki oddane do użytkowania w 2015 r. ....	7(44)	168
Mieszkania oddane do użytkowania w 2015 r. ....	8(45)	169
Wybrane wskaźniki w zakresie mieszkań oddanych do użytkowania w 2015 r. ....	9(46)	176
Mieszkania oddane do użytkowania wyposażone w instalacje w 2015 r. ....	10(47)	177
Mieszkania oddane do użytkowania według form budownictwa w 2015 r. ....	11(48)	178
<b>DZIAŁ VII</b>		
<b>EDUKACJA I WYCHOWANIE</b>		
Uwagi ogólne .....	x	179
Szkoły podstawowe dla dzieci i młodzieży w roku szkolnym 2015/16 .....	1(49)	183
Gimnazja dla dzieci i młodzieży w roku szkolnym 2015/16 .....	2(50)	189
Zasadnicze szkoły zawodowe dla młodzieży oraz szkoły specjalne przysposabiające do pracy w roku szkolnym 2015/16 .....	3(51)	195
Licea ogólnokształcące dla młodzieży w roku szkolnym 2015/16 .....	4(52)	197
Technika oraz ogólnokształcące szkoły artystyczne dla młodzieży w roku szkolnym 2015/16 .....	5(53)	198
Szkoły policealne w roku szkolnym 2015/16 .....	6(54)	200
Uczący się języków obcych w szkołach podstawowych i gimnazjach dla dzieci i młodzieży w roku szkolnym 2015/16 .....	7(55)	201
Uczący się języków obcych w szkołach ponadgimnazjalnych dla dzieci i młodzieży oraz policealnych w roku szkolnym 2015/16 .....	8(56)	203
Szkoły dla dorosłych w roku szkolnym 2015/16 ...	9(57)	205
Wychowanie przedszkolne w roku szkolnym 2015/16 .....	10(58)	207
<b>DZIAŁ VIII</b>		
<b>OCHRONA ZDROWIA I POMOC SPOŁECZNA</b>		
Uwagi ogólne .....	x	213
Łóżka w szpitalach ogólnych, apteki ogólnodostępne i punkty apteczne w 2015 r. ....	1(59)	217
Ambulatoryjna opieka zdrowotna w 2015 r. ....	2(60)	218
Żłobki i kluby dziecięce w 2015 r. ....	3(61)	219
Rodzinną piecza zastępcza w 2015 r. ....	4(62)	220
Institutionalna piecza zastępcza w 2015 r. ....	5(63)	221
Pomoc społeczna stacjonarna w 2015 r. ....	6(64)	223



	Tabl. Table	Str. Page
<b>DZIAŁ IX</b>		
<b>KULTURA. TURYSTYKA. SPORT</b>		
Uwagi ogólne .....	x	224
Biblioteki publiczne w 2015 r. ....	1(65)	226
Muzea w 2015 r. ....	2(66)	232
Kina stałe w 2015 r. ....	3(67)	233
Baza noclegowa turystyki w 2015 r. ....	4(68)	234
Kluby sportowe w 2014 r. ....	5(69)	235
<b>DZIAŁ X</b>		
<b>LEŚNICTWO</b>		
Uwagi ogólne .....	x	236
Powierzchnia gruntów leśnych w 2015 r. ....	1(70)	238
Powierzchnia lasów w 2015 r. ....	2(71)	245
Grunty nieleśne zalesione i przeznaczone do zalesienia w 2015 r. ....	3(72)	252
Lasy prywatne i gminne w 2015 r. ....	4(73)	256
<b>DZIAŁ XI</b>		
<b>TRANSPORT</b>		
Uwagi ogólne .....	x	257
Drogi publiczne w 2015 r. ....	1(74)	258
Pojazdy samochodowe i ciągniki zarejestrowane w 2015 r. ....	2(75)	259
Wypadki drogowe i ich ofiary w 2015 r. ....	3(76)	260
<b>DZIAŁ XII</b>		
<b>HANDEL</b>		
Uwagi ogólne .....	x	261
Targowiska w 2015 r. ....	1(77)	262
<b>DZIAŁ XIII</b>		
<b>FINANSE PUBLICZNE</b>		
Uwagi ogólne .....	x	263
Dochody budżetów gmin według rodzajów w 2015 r. ....	1(78)	266
Wydatki budżetów gmin według rodzajów w 2015 r. ....	2(79)	278
Wydatki budżetów gmin według działów w 2015 r. ....	3(80)	284
Dochody i wydatki budżetów gmin na 1 mieszkańca w 2015 r. ....	4(81)	296
Dochody budżetów powiatów i miast na prawach powiatu według rodzajów w 2015 r. ....	5(82)	302
Dochody budżetów powiatów i miast na prawach powiatu według działów w 2015 r. ....	6(83)	304
Wydatki budżetów powiatów i miast na prawach powiatu według rodzajów w 2015 r. ....	7(84)	306
Wydatki budżetów powiatów i miast na prawach powiatu według działów w 2015 r. ....	8(85)	308
Dochody i wydatki budżetów powiatów i miast na prawach powiatu na 1 mieszkańca w 2015 r. ...	9(86)	310

		Tabl. Table	Str. Page
<b>DZIAŁ XIV</b>	<b>CHAPTER XIV</b>		
<b>INWESTYCJE. ŚRODKI TRWAŁE</b>	<b>INVESTMENTS. FIXED ASSETS</b>		
Uwagi ogólne .....	General notes .....	x	311
Nakłady inwestycyjne w przedsiębiorstwach w 2015 r. ....	Investment outlays in enterprises in 2015 .....	1(87)	313
Wartość brutto środków trwałych w przedsiębiorstwach w 2015 r. ....	Gross value of fixed assets in enterprises in 2015 .....	2(88)	314
<b>DZIAŁ XV</b>	<b>CHAPTER XV</b>		
<b>RACHUNKI REGIONALNE</b>	<b>REGIONAL ACCOUNTS</b>		
Uwagi ogólne .....	General notes .....	x	315
Produkt krajowy brutto .....	Gross domestic product .....	1(89)	317
Wartość dodana brutto według rodzajów działalności .....	Gross value added by kind of activity .....	2(90)	317
<b>DZIAŁ XVI</b>	<b>CHAPTER XVI</b>		
<b>PODMIOTY GOSPODARKI NARODOWEJ</b>	<b>ENTITIES OF THE NATIONAL ECONOMY</b>		
Uwagi ogólne .....	General notes .....	x	318
Podmioty gospodarki narodowej w rejestrze REGON w 2015 r. ....	Entities of the national economy in the REGON register in 2015 .....	1(91)	319
Podmioty gospodarki narodowej w rejestrze REGON według wybranych sekcji PKD w 2015 r. ....	Entities of the national economy in the REGON register by selected sections in 2015 .....	2(92)	328
Spółki handlowe według form prawnych w 2015 r. ....	Commercial companies by legal status in 2015 ...	3(93)	337

**SPIS MAP**

Województwo kujawsko-pomorskie w 2015 r. ....	Kujawsko-pomorskie voivodship in 2015 .....	66
Ludność w 2015 r. ....	Population in 2015 .....	67
Ruch naturalny ludności w 2015 r. ....	Vital statistics in 2015 .....	104
Saldo migracji wewnętrznych i zagranicznych na pobyt stały na 1000 ludności w 2015 r. ....	Net internal and international migration for permanent residence per 1000 population in 2015 .....	105
Stopa bezrobocia rejestrowanego w 2015 r. ....	Registered unemployment rate in 2015 .....	128
Wybrane kategorie bezrobotnych zarejestrowanych w % ogółem w 2015 r. ....	Selected categories of unemployed persons in % of total in 2015 .....	129
Mieszkania oddane do użytkowania .....	Dwellings completed .....	178
Biblioteki publiczne w 2015 r. ....	Public libraries in 2015 .....	179
Lesistość w 2015 r. ....	Forest cover in 2015 .....	262
Dochody i wydatki budżetów gmin na 1 mieszkańca w 2015 r. ....	Revenue and expenditure of budgets of gminas per capita in 2015 .....	263
Dochody, wydatki i wynik finansowy budżetów powiatów oraz miast na prawach powiatu w 2015 r. ....	Revenue, expenditure and financial result of budgets of powiats and cities with powiat status in 2015 .....	318
Podmioty gospodarki narodowej na 1000 ludności w 2015 r. ....	Entities of the national economy per 1000 population in 2015 .....	319

**LIST OF MAPS**

	Str. Page
Kujawsko-pomorskie voivodship in 2015 .....	66
Population in 2015 .....	67
Vital statistics in 2015 .....	104
Net internal and international migration for permanent residence per 1000 population in 2015 .....	105
Registered unemployment rate in 2015 .....	128
Selected categories of unemployed persons in % of total in 2015 .....	129
Dwellings completed .....	178
Public libraries in 2015 .....	179
Forest cover in 2015 .....	262
Revenue and expenditure of budgets of gminas per capita in 2015 .....	263
Revenue, expenditure and financial result of budgets of powiats and cities with powiat status in 2015 .....	318
Entities of the national economy per 1000 population in 2015 .....	319

## OBJAŚNIENIA ZNAKÓW UMOWNYCH SYMBOLS

Kreska (–)	– zjawisko nie wystąpiło. <i>magnitude zero.</i>
Zero: (0)	– zjawisko istniało w wielkości mniejszej od 0,5; <i>magnitude not zero, but less than 0,5 of a unit;</i>
(0,0)	– zjawisko istniało w wielkości mniejszej od 0,05. <i>magnitude not zero, but less than 0,05 of a unit.</i>
Kropka (.)	– zupełny brak informacji lub brak informacji wiarygodnych. <i>data not available or not reliable.</i>
Znak x	– wypełnienie pozycji jest niemożliwe lub niecelowe. <i>not applicable.</i>
Znak Δ	– oznacza, że nazwy zostały skrócone w stosunku do obowiązującej klasyfikacji; ich pełne nazwy podano w uwagach ogólnych, ust. 16 na str. 15. <i>categories of applied classification are presented in abbreviated form; their full names are given in the general notes to the Yearbook, item 16 on page 15.</i>
Znak #	– oznacza, że dane nie mogą być opublikowane ze względu na konieczność zachowania tajemnicy statystycznej w rozumieniu ustawy o statystyce publicznej. <i>data may not be published due to the necessity of maintaining statistical confidentiality in accordance with the Law on official statistics.</i>
„W tym” „Of which”	– oznacza, że nie podaje się wszystkich składników sumy. <i>indicates that not all elements of the sum are given.</i>
Comma (,)	– used in figures represents the decimal point.

## WAŻNIEJSZE SKRÓTY MAJOR ABBREVIATIONS

tys.	= tysiąc	kWh	= kilowatogodzina <i>kilowatt-hour</i>
thous.	= thousand	GW	= gigawat <i>gigawatt</i>
mln	= milion <i>million</i>	GWh	= gigawatogodzina <i>gigawatt-hour</i>
zł	= złoty	kJ	= kilodżul <i>kilojoule</i>
zł	= złoty	GJ	= gigadżul <i>gigajoule</i>
szt	= sztuka	h	= godzina <i>hour</i>
pcs	= piece	d	= doba <i>24 hours</i>
wol	= wolumin	r.	= rok
vol.	= volume	cd.	= ciąg dalszy <i>continued</i>
kg	= kilogram <i>kilogram</i>	dok.	= dokończenie <i>continued</i>
dt	= decytona <i>deciton</i>	nr (Nr)	= numer
t	= tona <i>tonne</i>	No.	= number
cm	= centymetr <i>centimetre</i>	poz.	= pozycja
m	= metr <i>metre</i>	pkt	= punkt
km	= kilometr <i>kilometre</i>	tabl.	= tablica <i>table</i>
m <sup>2</sup>	= metr kwadratowy <i>square metre</i>	ust.	= ustęp
ha	= hektar <i>hectare</i>	Dz. U.	= Dziennik Ustaw
km <sup>2</sup>	= kilometr kwadratowy <i>square kilometre</i>	PKP	= Polskie Koleje Państwowe
l	= litr <i>litre</i>	PKD	= Polska Klasyfikacja Działalności
cm <sup>3</sup>	= centymetr sześcienny <i>cubic centimetre</i>	NACE	= <i>Nomenclature des Activités de Communauté Européenne</i>
m <sup>3</sup>	= metr sześcienny <i>cubic metre</i>	PKB	= Produkt Krajowy Brutto
dam <sup>3</sup>	= dekametr sześcienny <i>cubic decametre</i>	GDP	= <i>Gross Domestic Product</i>
hm <sup>3</sup>	= hektometr sześcienny <i>cubic hectometre</i>		
kW	= kilowat <i>kilowatt</i>		

## UWAGI OGÓLNE

1. Dane zamieszczone w publikacji – jeśli nie zaznaczono inaczej – podano w **każdorazowym podziale administracyjnym**.

W tablicach zawierających informacje w podziale na **miasta** i **wieś**, przez „**miasta**” rozumie się gminy miejskie oraz miasta w gminach miejsko-wiejskich, przez „**wieś**” – gminy wiejskie oraz obszary wiejskie w gminach miejsko-wiejskich.

2. Dane prezentowane są w układzie **Nomenklatury Jednostek Terytorialnych do Celów Statystycznych (NTS)**, opracowanej na podstawie wspólnej Klasyfikacji Jednostek Terytorialnych do Celów Statystycznych (NUTS), obowiązującej w krajach Unii Europejskiej, zgodnie z Rozporządzeniem (WE) Nr 1059/2003 Parlamentu Europejskiego i Rady z dnia 26 V 2003 r. (Dz. Urz. UE L 154 z 21 VI 2003 r.) z późniejszymi zmianami. NTS obowiązująca od 1 I 2015 r. wprowadzona została rozporządzeniem Rady Ministrów zmieniającym rozporządzenie w sprawie Nomenklatury Jednostek Terytorialnych do Celów Statystycznych (NTS) z dnia 3 XII 2014 r. (Dz. U. 2014 poz. 1992) w miejsce obowiązującej do 31 XII 2014 r.

**Podregiony** (poziom 3) – grupują jednostki szczebla powiatowego.

3. Prezentowane dane – jeśli nie zaznaczono inaczej – dotyczą **całej gospodarki narodowej**, tj. wszystkich podmiotów zlokalizowanych na terenie województwa, bez względu na formy organizacyjne i formy własności.

4. Prezentowane informacje zostały przedstawione stosownie do zakresu prowadzonych badań, uwzględniających podmioty klasyfikowane według kryterium **liczby pracujących** i – jeśli nie zaznaczono inaczej – obejmują podmioty o liczbie pracujących:

- do 9 osób,
- od 10 do 49 osób,
- 50 osób i więcej.

5. Dane prezentuje się:

1) w układzie **Polskiej Klasyfikacji Działalności – PKD 2007**, opracowanej na podstawie Statystycznej Klasyfikacji Działalności Gospodarczej we Wspólnocie Europejskiej – *Statistical Classification of Economic Activities in the European Community – NACE Rev. 2*. PKD 2007, wprowadzona została z dniem 1 I 2008 r. rozporządzeniem Rady Ministrów z dnia 24 XII 2007 r. (Dz. U. Nr 251, poz. 1885) z późniejszymi zmianami.

W ramach PKD 2007 dokonano dodatkowego grupowania, ujmując pod pojęciem „**Przemysł**” sekcje: „Górnictwo i wydobywanie”, „Przetwórstwo przemysłowe”, „Wytwarza-

## GENERAL NOTES

1. Data in the publication, unless otherwise indicated, are presented according to **administrative division in a given period**.

In the tables containing information divided into **urban areas** and **rural areas**, the term “**urban areas**” is understood as urban gminas and towns in urban-rural gminas, while the term “**rural areas**” is understood as rural gminas and rural area in urban-rural gminas.

2. Data are presented in accordance with the **Nomenclature of Territorial Units for Statistical Purposes (NTS)**, compiled on the basis of the common classification of territorial units for statistics (NUTS) obligatory in the countries of the European Union according to the Regulation (EC) No. 1059/2003 of the European Parliament and of the Council of 26 V 2003 (Official Journal of the EU L 154, 21 VI 2003) with later amendments. NTS in force since 1 I 2015 was introduced by the decree of the Council of Ministers amending the decree of Nomenclature of Territorial Units for Statistical Purposes (NTS) of 3 XII 2014 (Journal of Laws 2014 item 1992) replacing the NTS in force until 31 XII 2014.

**Subregions** (level 3) – grouping together powiats.

3. Presented data, unless otherwise indicated, concern the **entire national economy**, i.e., all units located on the voivodship territory regardless of organizational and ownership forms.

4. Information is presented in compliance with the scope of conducted surveys, considering entities classified according to the criterion of the **number of persons employed** and, unless otherwise indicated, include entities employing:

- up to 9 persons,
- from 10 to 49 persons,
- 50 persons and more.

5. Data are presented:

1) according to the **Polish Classification of Activities – PKD 2007**, compiled on the basis of the Statistical Classification of Economic Activities in the European Community – NACE Rev. 2. PKD 2007, was introduced on 1 I 2008 by the decree of the Council of Ministers of 24 XII 2007 (Journal of Laws No. 251, item 1885) with later amendments.

The item “**Industry**” was introduced, including NACE Rev. 2 sections: “Mining and quarrying”, “Manufacturing”, “Electricity, gas, steam and air conditioning supply” and “Wa-

nie i zaopatrywanie w energię elektryczną, gaz, parę wodną, gorącą wodę i powietrze do układów klimatyzacyjnych” oraz „Dostawa wody; gospodarowanie ściekami i odpadami oraz działalność związana z rekultywacją”.

Pod pojęciem „**Pozostałe usługi**” ujęte są sekcje: „Działalność profesjonalna, naukowa i techniczna”, „Działalność w zakresie usług administrowania i działalność wspierająca”, „Administracja publiczna i obrona narodu; obowiązkowe zabezpieczenia społeczne”, „Edukacja”, „Opieka zdrowotna i pomoc społeczna”, „Działalność związana z kulturą, rozrywką i rekreacją”, „Pozostała działalność usługowa” oraz „Gospodarstwa domowe zatrudniające pracowników; gospodarstwa domowe produkujące wyroby i świadczące usługi na własne potrzeby”;

2) według **sektorów własności:**

- **sektor publiczny** – grupujący własność państwową (Skarbu Państwa i państwowych osób prawnych), własność jednostek samorządu terytorialnego oraz „własność mieszaną” z przewagą kapitału (mienia) podmiotów sektora publicznego,
- **sektor prywatny** – grupujący własność prywatną krajową (osób fizycznych i pozostałych jednostek prywatnych), własność zagraniczną (osób zagranicznych) oraz „własność mieszaną” z przewagą kapitału (mienia) podmiotów sektora prywatnego i brakiem przewagi sektorowej w kapitale (mieniu) podmiotu.

„Własność mieszaną” określana jest głównie dla spółek i wyznaczana na podstawie struktury kapitału (mienia) deklarowanego we wniosku rejestracyjnym spółki.

6. Dane – jeśli nie zaznaczono inaczej – opracowano zgodnie z **każdorazowym stanem organizacyjnym gospodarki narodowej**.

7. Dane w podziale według sekcji PKD 2007 oraz w podziale terytorialnym opracowano – jeśli nie zaznaczono inaczej – tzw. metodą przedsiębiorstw.

**Metoda przedsiębiorstw** (podmiotowa) oznacza przyjmowanie całych podmiotów gospodarki narodowej za podstawę grupowania wszystkich danych charakteryzujących ich działalność według poszczególnych poziomów klasyfikacyjnych i podziałów terytorialnych.

8. Przez **podmioty gospodarki narodowej** rozumie się jednostki prawne, tj. osoby prawne, jednostki organizacyjne niemające osobowości prawnej oraz osoby fizyczne prowadzące działalność gospodarczą.

Pod pojęciem **podmiotów gospodarczych** rozumie się podmioty prowadzące działalność gospodarczą (produkcyjną i usługową) na własny rachunek w celu osiągnięcia zysku.

ter supply; sewerage, waste management and remediation activities”, as an additional grouping.

The item “**Other services**” was introduced including sections: “Professional, scientific and technical activities”, “Administrative and support service activities”, “Public administration and defence; compulsory social security”, “Education”, “Human health and social work activities”, “Arts, entertainment and recreation”, “Other service activities” as well as “Activities of households as employers; undifferentiated goods-and-services-producing activities of households for own use”;

2) according to **ownership sectors:**

- **public sector** – grouping state ownership (of the State Treasury and state legal persons), local self-government entity ownership as well as “mixed ownership” with a predominance of capital (property) of public sector entities,
- **private sector** – grouping private domestic ownership (of natural persons and other private entities), foreign ownership (of foreign persons) as well as “mixed ownership” with a predominance of capital (property) of private sector entities and lack of predominance of public or private sector in capital (property) of the entity.

“Mixed ownership” is defined mainly for companies and determined on the basis of the capital (property) structure as declared in a company’s registration application.

6. Data, unless otherwise indicated, are compiled in accordance with the **respective organizational status of units of the national economy**.

7. Data according to NACE Rev. 2 sections as well as according to territorial division are compiled, unless otherwise indicated, using the enterprise method.

In the **enterprise (entity) method**, the entire organizational unit of entities in the national economy is the basis for grouping all data describing their activity according to individual classification levels and territorial divisions.

8. The term **entities of the national economy** is understood as legal entities, i.e.: legal persons, organizational entities without legal personality as well as natural persons conducting economic activity.

The term **economic entities** is understood as entities conducting economic activity (production and service) on their own account in order to earn a profit.



**9. Dane w cenach bieżących** odpowiadają uzyskanym dochodom, poniesionym wydatkom lub wartości wyrobów, usług itp. W tablicach i wykresach, w których nie określono cen, dane liczbowe wyrażono w cenach bieżących.

**Cena bazowa** definiowana jest jako kwota pieniędzy otrzymywana przez producenta (w tym także przez jednostkę handlową) od nabywcy za jednostkę produktu (wyrobu lub usługi), pomniejszona o podatki od produktu oraz o ewentualne rabaty i opusty, powiększona o dotacje otrzymywane do produktu.

Podatki od produktów obejmują: podatek od towarów i usług – VAT (od produktów krajowych i z importu), podatek akcyzowy (od wyrobów krajowych, importowanych i nabytych wewnątrz-wspólnotowo), cła oraz podatki od niektórych rodzajów usług (np. od gier losowych i zakładów wzajemnych, zryczałtowany podatek od towarów i usług od okazjonalnych przewozów osób autobusami zarejestrowanymi za granicą).

Jako **cenę stałą** przyjęto w przypadku produkcji sprzedanej przemysłu:

- ceny stałe 2005 r. (średnie ceny bieżące 2005 r.) w latach 2006–2010,
- ceny stałe 2010 r. (średnie ceny bieżące 2010 r.) od 2011 r.

**10. Liczby względne (wskaźniki, odsetki)** obliczono z reguły na podstawie danych bezwzględnych wyrażonych z większą dokładnością niż podano w tablicach.

**11.** Do przeliczeń danych według liczby ludności – jeśli nie zaznaczono inaczej – przyjęto liczbę ludności według krajowej definicji zamieszkania, opracowaną metodą bilansową.

Przy **przeliczeniu na 1 mieszkańca (1000 ludności itp.)** danych według stanu w końcu roku (np. łóżka w szpitalach, środki trwałe) przyjęto liczbę ludności według stanu w dniu 31 XII, a przy przeliczaniu danych charakteryzujących wielkość zjawiska w ciągu roku (np. ruch naturalny ludności, produkcja) – według stanu w dniu 30 VI.

Do przeliczeń przyjęto liczbę ludności opracowaną – jeśli nie zaznaczono inaczej – za lata 2000 i 2005 na bazie Narodowego Spisu Powszechnego Ludności i Mieszkań 2002, od 2010 r. – Narodowego Spisu Powszechnego Ludności i Mieszkań 2011.

**12.** Dane – jeśli nie zaznaczono inaczej – nie obejmują jednostek budżetowych prowadzących działalność w zakresie obrony narodowej i bezpieczeństwa publicznego.

**13.** Niektóre informacje zostały podane na podstawie danych nieostatecznych i mogą ulec zmianie w następnych publikacjach Urzędu Statystycznego.

**9. Data in current prices** correspond to obtained revenue, incurred expenditures or the value of products, services, etc. In tables and charts in which prices are not defined, data are expressed in current prices.

**Basic price** is defined as the amount of money received by a producer (trade entities included) from a buyer for a unit of product (good or service), decreased by the tax on the product as well as by applicable rebates and deductions, and increased by subsidies received for the product.

Taxes on products comprise: VAT on goods and services (on domestic and imported products), excise tax (on domestic, imported and Intra-Community acquired goods), duties and taxes on certain services (e.g. on games of chance and mutual betting, lump sum tax on goods and services from occasional transports of passengers in buses with foreign registration).

**Constant prices** were adopted in sold production of industry:

- 2005 constant prices (2005 average current prices) in years 2006-2010,
- 2010 constant prices (2010 average current prices) since 2011.

**10. Relative numbers (indices, percentages)** are, as a rule, calculated on the basis of absolute data expressed with higher precision than that presented in the tables.

**11.** For the purpose of calculating data by population number, unless otherwise indicated, the population number according to the national definition of residence, compiled using the balance method, was adopted.

When **computing per capita data (per 1000 population, etc.)** as of the end of a year (e.g. beds in hospitals, fixed assets), the population as of 31 XII was adopted, whereas data describing the magnitude of a phenomenon within a year (e.g., vital statistics, production) – as of 30 VI.

For calculations, it was assumed to use the number of calculated – unless otherwise indicated – for 2000 and 2005 on the basis of the Population and Housing Census 2002, since 2010 on the basis of Population and Housing Census 2011.

**12.** Data, unless otherwise indicated, do not include budgetary entities conducting activity within the scope of national defence and public safety.

**13.** Selected information present on the basis of preliminary data and may change in subsequent publications of the Statistical Office.

14. Ze względu na zaokrąglenia danych, w niektórych przypadkach sumy składników mogą się nieznacznie różnić od podanych wielkości „ogółem”.

15. Informacje statystyczne pochodzące ze źródeł spoza Urzędu Statystycznego opatrzone odpowiednimi notami.

16. W publikacji zastosowano skróty nazw niektórych poziomów klasyfikacyjnych; zestawienie zastosowanych skrótów i pełnych nazw podaje się poniżej:

14. Due to the rounding of data, in some cases sums of components may slightly differ from the amount given in the item "total".

15. Statistical information originating from sources other than the Statistical Office is indicated in the appropriate notes.

16. The names of some classification levels used in the publication have been abbreviated; the list of abbreviations used and their full names are given below:

<b>skrót abbreviation</b>	<b>pełna nazwa full name</b>
POLSKA KLASYFIKACJA DZIAŁALNOŚCI – PKD 2007 STATISTICAL CLASSIFICATION OF ECONOMIC ACTIVITIES IN THE EUROPEAN COMMUNITY – NACE Rev. 2	
Handel; naprawa pojazdów samochodowych	Handel hurtowy i detaliczny; naprawa pojazdów samochodowych, włączając motocykle
<i>Trade; repair of motor vehicles</i>	<i>Wholesale and retail trade; repair of motor vehicles and motorcycles</i>
Zakwaterowanie i gastronomia	Działalność związana z zakwaterowaniem i usługami gastronomicznymi
<i>Accommodation and catering</i>	<i>Accommodation and food service activities</i>
Obsługa rynku nieruchomości	Działalność związana z obsługą rynku nieruchomości
Administrowanie i działalność wspierająca	Działalność w zakresie usług administrowania i działalność wspierająca
*	*

**Wyjaśnienia metodyczne** dotyczące podstawowych pojęć i metod opracowania danych liczbowych zamieszczono w uwagach ogólnych do poszczególnych działów. Rozszerzone wyjaśnienia dotyczące poszczególnych dziedzin statystyki Czytelnik znajdzie w publikacjach tematycznych oraz w serii „Zeszyty metodyczne i klasyfikacje”.

**Methodological explanations** concerning basic definitions and methods of compiling statistical data are enumerated in the general notes to individual chapters. More detailed information pertaining to particular fields of statistics can be found in subject matter publications as well as in the series “Zeszyty metodyczne i klasyfikacje” (“Methodologies and classifications”).

**U w a g a:**

Przeliczeń danych na 1 mieszkańca (1000 ludności itp.) za 2000 r. oraz 2005 r. dokonano przy przyjęciu skorygowanej

**N o t e:**

Calculations of data per capita (1000 population, etc.) for 2000 as well as 2005 are based on the revised number

**I. WAŻNIEJSZE DANE O WOJEWÓDZTWIE****MAJOR DATA ON THE VOIVODSHIP**

Lp.	WYSZCZEGÓLNIENIE	2000	2005	2010
				POWIERZ AR
1	Powierzchnia w km <sup>2</sup> (stan w dniu 31 XII) .....	17970	17970	17972
				STAN I OCHRONA ENVIRONMENTAL
	Pobór wody — w % poboru ogółem — na cele:			
2	produkcyjne <sup>a</sup> (poza rolnictwem, leśnictwem, łowiectwem i rybactwem) .....	32,7	30,4	31,6
3	eksploatacji sieci wodociągowej <sup>b</sup> .....	50,7	48,4	47,2
4	Zużycie wody na potrzeby gospodarki narodowej i ludności na 1 km <sup>2</sup> w dam <sup>3</sup> .....	13,0	11,7	12,1
5	w tym do produkcji przemysłowej .....	4,8	3,8	4,2
	Ścieki przemysłowe i komunalne odprowadzone do wód lub do ziemi:			
6	oczyszczane w % wymagających oczyszczenia .....	73,6	98,2	97,5
7	nieoczyszczane na 1 km <sup>2</sup> w dam <sup>3</sup> .....	2,0	0,1	0,2
8	Ludność korzystająca z oczyszczalni ścieków w % ogółu ludności <sup>c</sup> .....	38,4	63,2	69,8
	Emisja zanieczyszczeń powietrza z zakładów szczególnie uciążliwych dla czystości powietrza w tys. t:			
9	pyłowych .....	14,2	7,1	4,3
10	gazowych (bez dwutlenku węgla) .....	75,2	63,5	57,1
	Redukcja zanieczyszczeń powietrza z zakładów szczególnie uciążli- wych dla czystości powietrza w % zanieczyszczeń wytworzonych:			
11	pyłowych .....	97,2	98,6	99,1
12	gazowych (bez dwutlenku węgla) .....	26,7	26,8	36,6
	Powierzchnia o szczególnych walorach przyrodniczych prawnie chro- niona (stan w dniu 31 XII):			
13	w % powierzchni ogólnej .....	31,1	32,4	31,8
14	na 1 mieszkańca w m <sup>2</sup> .....	2702	2812	2721
15	Odpady wytworzone (w ciągu roku; z wyłączeniem odpadów komu- nalnych) <sup>d</sup> na 1 km <sup>2</sup> w t .....	172,3	175,3	126,2
16	Odpady komunalne zebrane <sup>e</sup> (w ciągu roku) na 1 mieszkańca w kg Nakłady na środki trwałe (ceny bieżące) w % nakładów inwestycyjnych ogółem:	252,0	215,6	245,3
17	służące ochronie środowiska .....	9,9	8,5	4,7
18	służące gospodarce wodnej .....	1,2	1,1	2,5
				BEZPIECZEŃSTWO PUBLIC
	Przestępstwa stwierdzone przez Policję <sup>f</sup> w zakończonych postępo- waniach przygotowawczych:			
19	w liczbach bezwzględnych .....	70194	73551	56164
20	na 10 tys. ludności .....	339,2	355,7	267,6
21	Wskaźnik wykrywalności sprawców przestępstw stwierdzonych przez Policję <sup>f</sup> w % .....	53,0	60,7	66,3

<sup>a</sup> Z ujęć własnych. <sup>b</sup> Pobór wody na ujęciach przed wtłoczeniem do sieci. <sup>c</sup> Ludność korzystająca z oczyszczalni ścieków — dane szacunkowe; w 2000 r. określane jako odpady stałe wywiezione; od 2003 r. dane nieporównywalne z danymi za lata poprzednie ze względu

<sup>a</sup> From own intakes. <sup>b</sup> Water withdrawal at intakes before entering the water network. <sup>c</sup> Population connected to wastewater protection, item 5 on page 52. <sup>e</sup> Estimated data; in 2000 defined as solid waste removed; since 2003 data are not comparable with punishable acts committed by juveniles.



liczby ludności uwzględniającej wyniki Narodowego Spisu Powszechnego Ludności i Mieszkań 2002.  
of population, which considers the results of Population and Housing Census of 2002.

2012	2013	2014	2015	SPECIFICATION	No.
CHNIA					
EA					
17972	17972	17972	17972	Area in km <sup>2</sup> (as of 31 XII)	1
ŚRODOWISKA PROTECTION					
33,8	34,3	34,2	34,1	Water withdrawal — in % of total withdrawal — for purposes of production <sup>a</sup> (excluding agriculture, hunting and forestry; fishing)	2
44,6	44,7	45,3	46,2	exploitation of water-supply network <sup>b</sup>	3
12,5	12,1	12,4	12,4	Consumption of water for needs of the national economy and population per 1 km <sup>2</sup> in dam <sup>3</sup>	4
4,6	4,4	4,5	4,5	of which for industrial production	5
97,7	97,4	97,6	98,3	Industrial and municipal wastewater discharged into waters or into the ground:	
0,2	0,2	0,2	0,1	treated in % of requiring treatment	6
				untreated per 1 km <sup>2</sup> in dam <sup>3</sup>	7
71,0	70,8	71,6	72,1	Population connected to wastewater treatment plants in % of total population <sup>c</sup>	8
				Emission of air pollutants from plants of significant nuisance to air quality in thous. t:	
3,9	3,4	3,8	2,6	particulates	9
57,7	51,9	47,2	51,5	gases (excluding carbon dioxide)	10
				Reduction of air pollutants from plants of significant nuisance to air quality in % of pollutants produced:	
99,2	99,3	99,2	99,5	particulates	11
43,8	36,3	33,8	31,4	gases (excluding carbon dioxide)	12
				Area of special nature value under legal protection (as of 31 XII):	
31,8	31,8	31,8	31,8	in % of total area	13
2725	2730	2734	2739	per capita in m <sup>2</sup>	14
126,2	256,3	198,7	187,6	Generated waste (during the year; excluding municipal waste) <sup>d</sup> per 1 km <sup>2</sup> in t	15
245,6	245,9	261,0	284,0	Municipal waste collected <sup>e</sup> (during the year) per capita in kg	16
				Outlays on fixed assets (current prices) in % of total investment outlays:	
4,8	4,1	6,0	5,8	in environmental protection	17
1,3	1,2	1,4	0,9	in water management	18
PUBLICZNE SAFETY					
				Ascertained crimes by the Police <sup>f</sup> in completed preparatory proceedings:	
60745	53460	41571	38832	in absolute numbers	19
289,6	255,3	198,8	186,0	per 10 thous. population	20
69,4	68,2	67,9	66,2	Rate of detectability of delinquents in ascertained crimes by the Police <sup>f</sup> in %	21

szacunkowe, ludność ogółem — na podstawie bilansów. <sup>d</sup> Patrz uwagi ogólne działu „Stan i ochrona środowiska”, ust. 5 na str. 52. <sup>e</sup> Dane na zmianę katalogu odpadów. <sup>f</sup> Do 2012 r. — łącznie z prokuraturą; od 2014 r. bez czynów karalnych popełnionych przez nieletnich.

treatment plants — estimated data, total population — based on balances. <sup>d</sup> See general notes to the chapter “Environmental data for previous years due to a change in the catalogue of waste. <sup>f</sup> Until 2012 — including prosecutor’s office; since 2014 excluding

**I. WAŻNIEJSZE DANE O WOJEWÓDZTWIE (cd.)**  
**MAJOR DATA ON THE VOIVODSHIP (cont.)**

Lp.	WYSZCZEGÓLNIENIE	2000	2005	2010
				LUD POPU
1	Ludność (stan w dniu 31 XII) .....	2067817	2068253	2098711
2	miasta .....	1290395	1272615	1271357
3	wieś .....	777422	795638	827354
4	w tym kobiety .....	1068703	1069577	1081496
5	Kobiety na 100 mężczyzn (stan w dniu 31 XII) .....	107	107	106
6	Ludność na 1 km <sup>2</sup> powierzchni ogólnej (stan w dniu 31 XII) .....	115	115	117
	Ludność w wieku (stan w dniu 31 XII):			
7	przedprodukcyjnym .....	521337	441718	406742
8	produkcyjnym .....	1260688	1329325	1356942
9	poprodukcyjnym .....	285792	297210	335027
10	Mażeństwa na 1000 ludności .....	5,76	5,63	5,93
11	Rozwody na 1000 ludności .....	1,19	2,07	1,91
12	Urodzenia żywe na 1000 ludności .....	10,39	9,88	10,77
13	Zgony <sup>b</sup> na 1000 ludności .....	9,53	9,38	9,75
14	Przyrost naturalny na 1000 ludności .....	0,86	0,51	1,02
15	Zgony niemowląt na 1000 urodzeń żywych .....	8,69	6,65	5,80
16	Saldo migracji wewnętrznych i zagranicznych na pobyt stały na 1000 ludności .....	-0,52	-1,00	-0,80
	Przeciętna liczba lat dalszego trwania życia w momencie urodzenia:			
17	mężczyźni .....	69,63	70,59	71,37
18	kobiety .....	77,51	79,10	79,80
				RYNEK LABOUR
	Pracujący <sup>de</sup> (stan w dniu 31 XII):			
19	w tysiącach .....	762,7	647,9	680,2
20	w tym kobiety .....	355,6	297,2	311,9
21	na 1000 ludności .....	368,9	313,3	324,1
22	w sektorze prywatnym w % .....	74,1	74,4	76,5
	według rodzajów działalności w %:			
23	rolnictwo, leśnictwo, łowiectwo i rybactwo .....	x	18,2	15,8
24	przemysł i budownictwo .....	x	29,3	30,0
25	handel; naprawa pojazdów samochodowych <sup>a</sup> ; transport i gospodarka magazynowa; zakwaterowanie i gastronomia <sup>a</sup> ; informacja i komunikacja .....	x	23,5	23,8
26	działalność finansowa i ubezpieczeniowa; obsługa rynku nieruchomości <sup>a</sup> oraz pozostałe usługi <sup>f</sup> .....	x	29,0	30,4

<sup>a</sup> Patrz uwagi ogólne do działu „Ludność”, ust. 2 na str. 80. <sup>b</sup> Łącznie ze zgonami niemowląt. <sup>c</sup> Do obliczenia salda wykorzystano dane (od 2004 r.). <sup>e</sup> Dane opracowano z uwzględnieniem pracujących w gospodarstwach indywidualnych w rolnictwie wyszacowanego Powszechnego Ludności i Mieszkań 2002 oraz Powszechnego Spisu Rolnego 2002, od 2010 r. — Powszechnego Spisu Rolnego 2010.

<sup>a</sup> See general notes to the chapter “Population”, item 2 on page 80. <sup>b</sup> Including infant deaths. <sup>c</sup> For calculating net migration, data on 2004). <sup>e</sup> Data are compiled considering employed persons on private farms in agriculture estimated using the results: Census 2002, since 2010 — of the Agricultural Census 2010. <sup>f</sup> See general notes to Yearbook, item 5 on page 12.

2012	2013	2014	2015	SPECIFICATION	No.
NOŚĆ <sup>a</sup>					
LATION <sup>a</sup>					
2096404	2092564	2089992	2086210	Population (as of 31 XII)	1
1262091	1256282	1250502	1244129	urban areas	2
834313	836282	839490	842081	rural areas	3
1080243	1078339	1077114	1075237	of which females	4
106	106	106	106	Females per 100 males (as of 31 XII)	5
117	116	116	116	Population per 1 km <sup>2</sup> of total area (as of 31 XII)	6
Population of age (as of 31 XII):					
393346	387933	383177	378825	pre-working	7
1343978	1333169	1321955	1309091	working	8
359080	371462	384860	398294	post-working	9
5,34	4,69	4,92	4,96	Marriages per 1000 population	10
1,87	2,01	2,06	1,96	Divorces per 1000 population	11
9,90	9,48	9,58	9,19	Live births per 1000 population	12
9,74	9,78	9,58	9,83	Deaths <sup>b</sup> per 1000 population	13
0,16	-0,30	0,00	-0,64	Natural increase per 1000 population	14
4,82	4,43	4,64	4,06	Infant deaths per 1000 live births	15
-0,96	-1,26	-1,36	-1,36 <sup>c</sup>	Internal and international net migration for permanent residence per 1000 population	16
Life expectancy at the moment of birth:					
72,75	72,91	73,35	73,5	males	17
80,31	80,47	81,05	81,3	females	18
PRACY					
MARKET					
Employed persons <sup>de</sup> (as of 31 XII):					
675,4	677,0	694,9	707,1	in thousands	19
314,7	318,4	325,6	332,4	of which women	20
322,2	323,5	332,5	338,9	per 1000 population	21
77,1	77,4	78,0	78,8	in private sector in %	22
by kind of activities in %:					
15,9	15,8	15,5	15,2	agriculture, forestry and fishing	23
29,6	28,8	28,9	29,5	industry and construction	24
23,4	23,3	23,7	23,7	trade; repair of motor vehicles <sup>e</sup> , transportation and storage, accommodation and catering <sup>e</sup> , information and communication	25
31,1	32,1	31,9	31,6	financial and insurance activities, real estate activities and other services <sup>f</sup>	26

o migracjach wewnętrznych za 2015 r. i migracjach zagranicznych za 2014 r. <sup>d</sup> Według faktycznego miejsca pracy i rodzaju działalności wanych przy uwzględnieniu wyników: w 2000 r. — Powszechnego Spisu Rolnego 1996, w 2005 r. — Narodowego Spisu <sup>f</sup> Patrz uwagi ogólne do Rocznika, ust. 5 na str. 12.

internal migration for 2015 and data on international migration for 2014 were used. <sup>d</sup> By actual workplace and kind of activity (since in 2000 — of the Agricultural Census 1996, in 2005 — of the Population and Housing Census 2002 as well as the Agricultural

**I. WAŻNIEJSZE DANE O WOJEWÓDZTWIE (cd.)****MAJOR DATA ON THE VOIVODSHIP (cont.)**

Lp.	WYSZCZEGÓLNIENIE	2000	2005	2010
<b>RYNEK LABOUR</b>				
	Przeciętne zatrudnienie:			
	w przemyśle:			
1	w tysiącach .....	.	137,7	137,9
2	na 1000 ludności .....	x	66,6	65,7
	w budownictwie:			
3	w tysiącach .....	.	24,4	33,5
4	na 1000 ludności .....	x	11,8	15,9
5	Bezrobotni zarejestrowani (stan w dniu 31 XII) w tys. ....	181,2	188,0	139,4
6	2000 = 100 .....	100,0	103,7	76,9
	W % bezrobotnych zarejestrowanych (stan w dniu 31 XII):			
7	kobiety .....	56,5	55,2	54,3
8	w wieku 24 lata i mniej .....	30,4	23,3	22,4
9	pozostający bez pracy dłużej niż 1 rok .....	45,7	50,8	30,1
10	Bezrobotni zarejestrowani (stan w dniu 31 XII) na 1 ofertę pracy .....	495	180	129
11	Stopa bezrobocia rejestrowanego <sup>a</sup> (stan w dniu 31 XII) w % .....	19,2	22,3	17,0
<b>WYNAGRODZENIA. ŚWIADCZENIA WAGES AND SALARIES.</b>				
12	Przeciętne miesięczne wynagrodzenie brutto w zł .....	1668,92	2046,09	2759,68
13	2000 = 100 .....	100,0	122,6	165,4
14	w tym: w przemyśle .....	.	2030,57	2750,35
15	w budownictwie .....	.	1733,84	2356,44
16	Przeciętna liczba emerytów i rencistów w tys. ....	476,3	464,5	467,7
17	pobierających emerytury i renty wypłacane przez Zakład Ubezpieczeń Społecznych .....	366,4	366,1	383,8
18	rolników indywidualnych .....	109,9	98,5	83,9
	Przeciętna miesięczna emerytura i renta brutto w zł:			
19	wypłacana przez Zakład Ubezpieczeń Społecznych .....	777,82	1036,09	1461,65
20	rolników indywidualnych <sup>b</sup> .....	596,35	749,31	948,95
<b>INFRASTRUKTURA MUNICIPAL</b>				
	Długość sieci rozdzielczej (stan w dniu 31 XII) w km:			
21	wodociągowej .....	18203,8	19903,1	21782,0
22	kanalizacyjnej <sup>c</sup> .....	2830,1	4782,4	6365,4
	Zużycie w gospodarstwach domowych:			
	wody z wodociągów:			
23	w hektometrach sześciennych .....	76,9	68,7	68,4
24	na 1 mieszkańca w m <sup>3</sup> .....	37,2	33,2	32,6
	energii elektrycznej w miastach <sup>d</sup> :			
25	w gigawatogodzinach .....	757,3	809,5	878,1
26	na 1 mieszkańca w kWh .....	585,6	635,1	689,5

<sup>a</sup> Do wyciszenia przyjęto liczbę pracujących uwzględniającą pracujących w gospodarstwach indywidualnych w rolnictwie wyszacowanych Ludności i Mieszkań 2002 oraz Powszechnego Spisu Rolnego 2002, od 2010 r. — Powszechnego Spisu Rolnego 2010. <sup>b</sup> Łącznie z wypłatami do świadczeń z Funduszu Emerytalno-Rentowego. <sup>c</sup> Łącznie z kolektorami. <sup>d</sup> W 2000 r. bez gospodarstw domowych, których głównym

<sup>a</sup> The number of employed persons, including estimated data of employed persons on private farms in agriculture was used for calculation, as well as the Agricultural Census 2002, since 2010 — of the Agricultural Census 2010. <sup>b</sup> Including payments from non-agricultural social <sup>d</sup> In 2000 excluding households, whose the main source of maintenance was income from a private farm in agriculture.

2012	2013	2014	2015	SPECIFICATION	No.
PRACY (dok.) MARKET (cont.)					
				Average paid employment:	
				in industry:	
134,4	131,2	133,2	137,7	in thousands	1
64,1	62,7	63,7	66,0	per 1000 population	2
				in construction:	
32,6	29,7	28,7	28,2	in thousands	3
15,5	14,2	13,7	13,5	per 1000 population	4
148,8	150,1	127,1	107,3	Registered unemployed persons (as of 31 XII) in thous.	5
82,1	82,8	70,1	59,2	2000 = 100	6
				In % registered unemployed (as of 31 XII):	
54,1	53,9	55,1	56,3	women	7
20,6	19,4	17,4	15,8	at age 24 years and less	8
37,4	39,9	42,2	39,9	out of work for longer than 1 year	9
113	88	43	36	Registered unemployment persons (as of 31 XII) per a job offer	10
18,1	18,2	15,5	13,2	Registered unemployment rate <sup>a</sup> (as of 31 XII) in %	11
Z UBEZPIECZEŃ SPOŁECZNYCH SOCIAL SECURITY BENEFITS					
3032,09	3163,57	3273,13	3369,85	Average monthly gross wages and salaries in zł	12
181,7	189,6	196,1	201,9	2000 = 100	13
3034,88	3172,34	3296,55	3392,81	of which: in industry	14
2556,41	2664,35	2769,33	2792,83	in construction	15
462,4	459,0	455,8	457,8	Average number of retirees and pensioners in thous.	16
				receiving retirement pay and pensions paid by the Social Insurance Institution	17
382,7	381,1	379,6	381,3	farmers	18
79,7	77,9	76,1	76,5		
				Average monthly gross retirement pay and pension in zł:	
1622,92	1709,33	1767,97	1826,08	paid by the Social Insurance Institution	19
1050,29	1125,86	1150,77	1191,79	farmers <sup>b</sup>	20
KOMUNALNA. MIESZKANIA INFRASTRUCTURE. DWELLINGS					
				Distribution network (as of 31 XII) in km:	
22551,3	22725,1	22985,7	23239,8	water supply	21
7006,9	7384,2	7648,0	7887,5	sewerage <sup>c</sup>	22
				Consumption in households:	
				water from water supply systems:	
67,0	67,1	69,4	70,9	in cubic hectometre	23
32,0	32,0	33,2	34,0	per capita in m <sup>3</sup>	24
				electricity in urban areas <sup>d</sup> :	
832,6	826,1	825,3	818,2	in gigawatt hour	25
658,1	656,2	658,5	655,8	per capita in kWh	26

przy uwzględnieniu wyników: w 2000 r. — Powszechnego Spisu Rolnego 1996, w 2005 r. — Narodowego Spisu Powszechnego z pozarolniczego systemu ubezpieczeń społecznych, w przypadku łączenia uprawnień do świadczeń z tego systemu z uprawnieniami źródłem utrzymania był dochód z użytkowanego gospodarstwa indywidualnego w rolnictwie.

estimated using the results: in 2000 — of the Agricultural Census 1996, in 2005 — of the Population and Housing Census 2002 security system in case of a simultaneous right to benefits from this system and to benefits from the Pension Fund. c Including collectors.

**I. WAŻNIEJSZE DANE O WOJEWÓDZTWIE (cd.)**  
**MAJOR DATA ON THE VOIVODSHIP (cont.)**

Lp.	WYSZCZEGÓLNIENIE	2000	2005	2010
INFRASTRUKTURA MUNICIPAL				
	Zasoby mieszkaniowe <sup>a</sup> (w 2000 r. – zamieszkane stan; w dniu 31 XII):			
	mieszkania:			
1	w tysiącach .....	632,5	670,2	703,8
2	na 1000 ludności .....	305,9	324,0	335,4
3	izby na 1000 ludności .....	1068,0	1179,1	1255,2
	powierzchnia użytkowa mieszkań w m <sup>2</sup> :			
4	na 1000 ludności .....	18140,0	21256,2	22950,9
5	przeciętna 1 mieszkania .....	59,3	65,6	68,4
	Mieszkania oddane do użytkowania:			
	mieszkania:			
6	w tysiącach .....	3,8	4,5	5,8
7	na 1000 ludności .....	1,8	2,2	2,8
8	izby na 1000 ludności .....	7,1	10,0	12,4
	powierzchnia użytkowa mieszkań w m <sup>2</sup> :			
9	na 1000 ludności .....	151,6	229,3	285,1
10	przeciętna 1 mieszkania .....	82,9	105,7	103,0
EDUKACJA <sup>b</sup> EDUCA				
	Uczniowie w szkołach <sup>c</sup> (stan na początku roku szkolnego) w tys.:			
11	podstawowych <sup>d</sup> .....	181,4	149,4	122,9
12	gimnazjach .....	66,5	90,9	72,2
13	zasadniczych zawodowych <sup>e</sup> .....	39,0	16,3	16,9
14	liceach ogólnokształcących <sup>f</sup> .....	48,1	38,2	29,9
15	liceach profilowanych .....	x	8,0	1,8
16	technikach <sup>f</sup> .....	45,9	31,4	32,5
17	artystycznych ogólnokształcących <sup>g</sup> .....	1,0	1,0	0,7
18	policealnych .....	11,3	19,4	17,1
	Absolwenci szkół <sup>c</sup> w tys.:			
19	podstawowych .....	31,3 <sup>h</sup>	27,4	21,4
20	gimnazjów .....	x	29,7	23,3
21	zasadniczych zawodowych <sup>e</sup> .....	12,3	5,1	5,6
22	liceów ogólnokształcących <sup>i</sup> .....	10,3	12,3	9,9
23	liceów profilowanych .....	x	2,8	0,7
24	techników <sup>i</sup> .....	9,0	6,9	7,4
25	artystycznych ogólnokształcących <sup>g</sup> .....	0,1	0,1	0,1
26	policealnych .....	4,3	6,9	4,9
27	Absolwenci szkół zasadniczych zawodowych, liceów ogólnokształcących, techników oraz artystycznych ogólnokształcących dających uprawnienia zawodowe <sup>ik</sup> (bez szkół dla dorosłych) na 1000 ludności .....	15,3	13,2	11,3

<sup>a</sup> Na podstawie bilansów. <sup>b</sup> Patrz uwagi ogólne do działu „Edukacja i wychowanie”, ust. 1 i 2 na str. 179. <sup>c</sup> Bez szkół dla dorosłych, z wyjątkiem 2004/05 łącznie ze szkołami specjalnymi przysposabiającymi do pracy. <sup>d</sup> W latach szkolnych 2004/05 do 2013/14 łącznie absolwentów klasy VIII i VI. <sup>e</sup> Łącznie z uzupełniającymi odpowiednio: liceami ogólnokształcącymi od roku szkolnego 2005/06 i przysposabiającymi do pracy.

<sup>a</sup> Based on balances. <sup>b</sup> See general notes to the chapter “Education”, item 1 and 2 on page 179. <sup>c</sup> Excluding schools for adults, school year including special job-training schools. <sup>d</sup> In the schools years 2004/2005 to 2013/14 including supplementary schools: and 6th grade. <sup>e</sup> Including supplementary general schools: general secondary since 2005/06 school year and technical secondary job-training schools.

2012	2013	2014	2015	SPECIFICATION	No.
KOMUNALNA. MIESZKANIA (dok.) INFRASTRUCTURE. DWELLINGS (cont.)					
				Dwellings stocks <sup>a</sup> (in 2000 – inhabited; as of 31 XII):	
				dwellings:	
715,3	721,2	726,6	732,7	in thousands	1
341,2	344,6	347,7	351,2	per 1000 population	2
1280,1	1294,8	1307,6	1322,4	rooms per 1000 population	3
				useful floor area of dwellings in m <sup>2</sup> :	
23517,3	23844,3	24131,7	24460,2	per 1000 population	4
68,9	69,2	69,4	69,6	average per dwelling	5
				Dwellings completed:	
				dwellings:	
6,4	6,7	6,2	6,7	in thousands	6
3,0	3,2	3,0	3,2	per 1000 population	7
13,6	14,1	13,0	13,7	rooms per 1000 population	8
				useful floor area of dwellings in m <sup>2</sup> :	
315,6	328,4	299,3	315,9	per 1000 population	9
104,1	103,1	100,2	98,2	average per dwelling	10
I WYCHOWANIE TION <sup>b</sup>					
				Pupils and students in schools <sup>c</sup> (as of beginning of the school year) in thous.:	
120,7	119,7	127,1	136,4	primary <sup>d</sup>	11
65,5	62,9	60,9	59,4	lower secondary	12
15,0	13,9	14,1	12,9	basic vocational <sup>e</sup>	13
27,8	26,9	26,3	24,6	general secondary <sup>f</sup>	14
0,8	0,4	–	–	specialized secondary	15
31,0	30,2	29,4	29,3	technical secondary <sup>f</sup>	16
0,7	0,7	0,7	0,8	general art <sup>g</sup>	17
18,7	16,0	15,5	14,6	post-secondary	18
				Graduates in schools <sup>c</sup> in thous.:	
19,9	19,6	19,0	.	primary	19
21,4	20,3	19,6	.	lower secondary	20
5,0	3,2	4,2	.	basic vocational <sup>e</sup>	21
9,3	8,7	8,7	.	general secondary <sup>i</sup>	22
0,4	0,3	.	.	specialized secondary	23
7,3	6,8	6,9	.	technical secondary <sup>i</sup>	24
0,1	0,1	0,1	.	general art <sup>g</sup>	25
5,8	4,7	4,8	.	post-secondary	26
				Graduates of basic vocational, general and technical secondary as well as general art leading to professional certification schools <sup>ik</sup> (excluding schools or adults) per 1000 population	27
10,5	9,1	9,5	.		

jątkiem szkół policealnych. *d* Bez dzieci w wieku 6 lat objętych edukacją w placówkach wychowania przedszkolnego. *e* Od roku z uzupełniającymi odpowiednio liceami ogólnokształcącymi i technikami. *g* Dające uprawnienia zawodowe. *h* Dane obejmują technikami od roku szkolnego 2006/07. *k* Od roku szkolnego 2004/05 łącznie z liceami profilowanymi i szkołami specjalnymi

except post-secondary schools. *d* Excluding children aged 6 attending pre-primary education establishments. *e* Since 2004/05 general secondary and technical secondary respectively. *g* Leading to professional certification. *h* Data include graduates of 8th since 2006/07 school year respectively. *k* Since 2004/05 school year including specialized secondary schools as well as special

**I. WAŻNIEJSZE DANE O WOJEWÓDZTWIE (cd.)**  
**MAJOR DATA ON THE VOIVODSHIP (cont.)**

Lp.	WYSZCZEGÓLNIENIE	2000	2005	2010
EDUKACJA <sup>a</sup>				
EDUCA				
1	Studenci szkół wyższych <sup>b</sup> (stan w dniu 30 XI) w tys. ....	69,3	88,8	84,2
2	Absolwenci szkół wyższych <sup>bc</sup> w tys. ....	14,1	19,5	23,1
3	Uczniowie szkół dla dorosłych (stan na początku roku szkolnego) w tys. ....	17,8	21,2	20,0
4	Absolwenci szkół dla dorosłych w tys. ....	4,8	6,7	5,2
5	Wychowanie przedszkolne (stan na początku roku szkolnego): miejsca w przedszkolach w tys. ....	34,0	31,1	37,2
6	dzieci <sup>d</sup> w tys.:			
7	w przedszkolach	35,3	30,6	37,3
8	w oddziałach przedszkolnych przy szkołach podstawowych	10,9	10,8	12,9
	Dzieci w przedszkolach (stan na początku roku szkolnego) na 1000 dzieci w wieku 3–6 lat <sup>e</sup> .....	353	363	435
OCHRONA ZDROWIA <sup>f</sup>				
HEALTH CARE <sup>f</sup>				
9	Pracownicy medyczni <sup>g</sup> (stan w dniu 31 XII):			
10	lekarze .....	3676	3617	4118
11	lekarze dentyści .....	574	595	629
12	pielęgniarki <sup>h</sup> .....	9514	9274	9704
13	Łóżka w szpitalach ogólnych <sup>i</sup> (stan w dniu 31 XII) na 10 tys. ludności	45,2	43,6	43,0
14	Leczeni w szpitalach ogólnych na 10 tys. ludności .....	1549	1610	1682
15	Przychodnie <sup>k</sup> (stan w dniu 31 XII) .....	454	560	671
16	Apteki ogólnodostępne (stan w dniu 31 XII) .....	464	541	527
17	Liczba ludności (stan w dniu 31 XII) na 1 aptekę ogólnodostępną	4457	3823	3982
18	Porady udzielone w zakresie ambulatoryjnej opieki zdrowotnej na 1 mieszkańca:			
19	lekarskie .....	5,7	6,9	6,8
20	stomatologiczne .....	0,6	0,6	0,7
21	Dzieci w żłobkach <sup>l</sup> i klubach dziecięcych (stan w dniu 31 XII) na 1000 dzieci w wieku <sup>m</sup> do 3 lat .....	15,3	14,1	19,2
KULTURA.				
CULTURE.				
22	Biblioteki publiczne (łącznie z filiami; stan w dniu 31 XII) .....	481	464	443
23	Księgozbiór bibliotek publicznych (stan w dniu 31 XII) na 1000 ludności w wol. ....	3719	3747	3626
24	Czytelniczy bibliotek publicznych na 1000 ludności .....	176	175	145
25	Wypożyczenia księgozbioru <sup>n</sup> z bibliotek publicznych w wol.: na 1000 ludności .....	3523	3325	2654
26	na 1 czytelnika .....	20,0	19,0	18,4
27	Miejsca w teatrach i instytucjach muzycznych (stan w dniu 31 XII) na 1000 ludności .....	2,3	2,3	2,3
28	Widzowie i słuchacze w teatrach i instytucjach muzycznych <sup>o</sup> na 1000 ludności .....	364	287	316
29	Muzea i oddziały muzealne (stan w dniu 31 XII) .....	23	26	29
30	Zwiedzający muzea i wystawy na 1000 ludności .....	439	332	380

<sup>a</sup> Patrz uwagi ogólne do działu „Edukacja i wychowanie”, ust. 1 i 2 na str. 179. <sup>b</sup> Łącznie z filiami, zamiejscowymi podstawowymi jednostkami organizacyjnymi i punktami przedszkolnymi; od roku szkolnego 2007/08 do 2012/13 bez wychowania przedszkolnego w placówkach wykonujących zadania z zakresu wychowania przedszkolnego w grupie 3-6 w liczbie ludności w wieku 3-5 lat i połowie rocznika 6-latków, a w 2015 r. w wieku 3-5 lat. <sup>c</sup> W 2000 r. — z roku kalendarzowego; patrz uwagi ogólne do działu „Edukacja i wychowanie”, ust. 12 na str. 181. <sup>d</sup> Od 2012 r. z osobami, dla których głównym miejscem pracy jest praktyka lekarska i pielęgniarska. <sup>e</sup> Łącznie z magistrami pielęgniarstwa. <sup>f</sup> Bez „Ochrona zdrowia i pomoc społeczna”, ust. 2 na str. 213. <sup>g</sup> Łącznie z oddziałami żłobkowymi. <sup>h</sup> Do 2010 r. bez klubów dziecięcych. <sup>i</sup> Łącznie z imprezami organizowanymi w plenerze.

<sup>a</sup> See general notes to the chapter “Education”, item 1 and 2 on page 179. <sup>b</sup> Including branch sections, basic organizational units of Internal Affairs; excluding foreigners. <sup>c</sup> In 2000 — the calendar year; see general notes to the chapter “Education”, item 12 on page 181. <sup>d</sup> Since 2007/08 until 2012/13 excluding pre-primary education in the units performing health care activities (unit 2011/12 defined in half of the 6-year old population, and in 2015 — aged 3-5. <sup>e</sup> Since 2012 including data of Ministry of National Defence and the is a medical and nurse practice. <sup>f</sup> Including master nurses. <sup>g</sup> Excluding day places in hospital wards; since 2008 including beds nursery wards. <sup>h</sup> Until 2010 excluding children's clubs. <sup>i</sup> In 2015 including interlibrary lending. <sup>o</sup> Data concern activity performed



2012	2013	2014	2015	SPECIFICATION	No.
<b>I WYCHOWANIE (dok.)</b>					
<b>TION<sup>a</sup> (cont.)</b>					
76,2	68,7	64,3	60,8	Students of higher education institutions <sup>b</sup> (as of 30 XI) in thous.	1
21,5	19,8	17,5	.	Graduates of higher education institutions <sup>bc</sup> in thous.	2
20,0	17,1	14,5	12,7	Students of schools for adults (as of beginning of the school year) in thous.	3
4,6	3,9	4,2	.	Graduates of schools for adults in thous.	4
42,8	46,3	47,9	48,4	Pre-primary education (as of beginning of the school year): places in nursery schools in thous.	5
42,0	44,9	44,1	41,6	children <sup>d</sup> in thous.:	6
16,8	18,7	15,9	12,7	in nursery schools	7
447	473	539	592	in pre-primary sections in primary schools	8
<b>I POMOC SPOŁECZNA</b>					
<b>SOCIAL WELFARE</b>					
4475	4499	4641	4813	Medical personnel <sup>g</sup> (as of 31 XII):	9
684	690	703	733	doctors	10
10907	10739	10645	10690	dentists	11
45,3	46,1	47,3	47,2	nurses <sup>h</sup>	12
1810	1857	1877	1839	Beds in general hospitals <sup>i</sup> (as of 31 XII) per 10 thous. population	13
755	758	775	818	In-patients in general hospitals per 10 thous. population	14
583	580	586	607	Out-patients departments <sup>k</sup> (as of 31 XII)	15
3596	3608	3567	3437	Generally available pharmacies (as of 31 XII)	16
7,2	7,2	7,3	7,6	Population (as of 31 XII) per 1 generally available pharmacy	17
0,8	0,7	0,8	0,8	Consultations provided within the scope of out-patient health care per capita:	18
30,3	35,5	42,6	48,8	medical	19
				dental	20
				Children in nurseries <sup>l</sup> and children's clubs (as of 31 XII) per 1000 children up to age 3 <sup>m</sup>	21
<b>TURYSTYKA</b>					
<b>TOURISM</b>					
438	425	423	421	Public libraries (including branches; as of 31 XII)	22
3567	3512	3513	3503	Public library collections (as of 31 XII) per 1000 population	23
139	136	132	131	in vol.	24
2675	2652	2609	2552	Public library borrowers per 1000 population	25
19,3	19,5	19,8	19,5	Public library loans <sup>n</sup> in vol.:	26
2,3	2,3	2,3	2,5	per 1000 population	27
307	303	325	322	per borrower	28
27	29	31	38	Seats in theatres and music institutions (as of 31 XII) per 1000 population	29
382	393	400	510	Audience in theatres and music institutions <sup>o</sup> per 1000 population	30
				Museums with branches (as of 31 XII)	31
				Museum and exhibition visitors per 1000 population	32

organizacyjnymi oraz zamiejscowymi ośrodkami dydaktycznymi, bez szkół resortu obrony narodowej oraz resortu spraw wewnętrznych; bez  
<sup>d</sup> Od roku szkolnego 2008/09 łącznie z — nieuwzględnionymi w podziale według rodzaju placówek — zespołami wychowania przed-  
łączając działalność leczniczą (do roku szkolnego 2011/12 określanymi jako zakłady opieki zdrowotnej). <sup>e</sup> W 2014 r. do przeliczeń wskaź-  
łącznie z danymi resortu obrony narodowej i spraw wewnętrznych. <sup>g</sup> Od 2005 r. pracujący bezpośrednio z pacjentem; od 2006 r. łącznie  
miejsc dziennych na oddziałach szpitalnych; od 2008 r. łącznie z łózkami i inkubatorami dla noworodków. <sup>k</sup> Patrz uwagi ogólne działu  
<sup>n</sup> W 2015 r. łącznie z wypożyczeniami międzybibliotecznymi. <sup>o</sup> Dane dotyczą działalności prowadzonej na terenie województwa,

in another location as well as teaching centres in another location, excluding academies of the Ministry of National Defence and the Ministry  
<sup>d</sup> Since 2008/09 school year including, entities excluding in division according to type, pre-primary education groups and pre-primary  
as health care institution). <sup>e</sup> In 2014 the rate was calculated using the number of children aged 3-6 in the population aged 3-5 and  
Ministry of Interior. <sup>g</sup> Since 2005 working directly with a patient; since 2006 including persons for whom the primary workplace  
and incubators for newborns. <sup>k</sup> See general notes to the chapter "Health care and social welfare", item 2 on page 213. <sup>l</sup> Including  
in voivodship area, including outdoor events.

**I. WAŻNIEJSZE DANE O WOJEWÓDZTWIE (cd.)**  
**MAJOR DATA ON THE VOIVODSHIP (cont.)**

Lp.	WYSZCZEGÓLNIENIE	2000	2005	2010
KULTURA. CULTURE.				
1	Kina stałe (stan w dniu 31 XII) .....	28	20	17
2	Miejsca na widowni w kinach stałych (stan w dniu 31 XII) na 1000 ludności .....	4,3	4,7	5,7
3	Widzowie w kinach stałych na 1000 ludności .....	361	486	839
Abonenci (stan w dniu 31 XII) na 1000 ludności:				
4	radiowi .....	259	256	197
5	telewizyjni .....	254	247	191
6	Baza noclegowa turystyki <sup>a</sup> (stan w dniu 31 VII) .....	386	338	316
7	w tym hotele .....	49	73	92
8	Miejsca noclegowe (stan w dniu 31 VII) na 10 tys. ludności .....	144,8	127,3	118,4
9	Korzystający z noclegów na 1000 ludności .....	278,7	320,4	378,3
ROLNICTWO <sup>b</sup> AGRICULTURE <sup>b</sup>				
10	Użytki rolne (stan w czerwcu) <sup>cd</sup> w tys. ha .....	1134,2	1045,9	1078,8
11	w tym w dobrej kulturze rolnej w % .....	x	x	99,2
12	Powierzchnia zasiewów (stan w czerwcu) <sup>de</sup> w tys. ha .....	962,3	909,5	898,5
w tym w %:				
13	zboża podstawowe (łącznie z mieszankami zbożowymi) .....	71,1	67,4	62,6
14	w tym: pszenica .....	22,5	19,8	21,2
15	żyto .....	14,8	8,8	7,0
16	ziemniaki .....	5,5	3,0	2,1
17	buraki cukrowe .....	6,0	5,4	4,3
Zbiory w tys. t:				
18	zboża podstawowe (łącznie z mieszankami zbożowymi) .....	1695,2	1941,8	2063,5
19	w tym: pszenica .....	673,1	714,7	853,2
20	żyto .....	270,7	190,3	156,0
21	ziemniaki <sup>f</sup> .....	1065,4	465,6	430,9
22	buraki cukrowe .....	2368,6	1820,2	1837,9
Plony z 1 ha w dt:				
23	zboża podstawowe (łącznie z mieszankami zbożowymi) .....	24,8	31,7	36,7
24	w tym: pszenica .....	31,1	39,7	44,8
25	żyto .....	19,0	23,6	24,9
26	ziemniaki <sup>f</sup> .....	202	170	232
27	buraki cukrowe .....	411	373	479
Zwierzęta gospodarskie <sup>d</sup> (stan w czerwcu):				
bydło:				
28	w tysiącach sztuk .....	423,4	408,6	465,5
29	na 100 ha użytków rolnych <sup>e</sup> w szt. ....	37,3	39,1	43,2
trzoda chlewna (w latach 2000-2009 oraz 2011-2013 – stan w końcu lipca):				
30	w tysiącach sztuk .....	2037,6	2151,2	1789,5
31	na 100 ha użytków rolnych <sup>e</sup> w szt. ....	179,6	205,7	165,9
Produkcja na 1 ha użytków rolnych <sup>e</sup> :				
32	żywca rzeźnego w przeliczeniu na mięso (łącznie z tłuszczami i podrobami) <sup>g</sup> w kg .....	267,9	302,2	299,6
33	mleka krowiego w l .....	594,2	716,9	805,1

<sup>a</sup> Od 2011 r. dotyczy obiektów posiadających 10 i więcej miejsc noclegowych. <sup>b</sup> Dane według siedziby użytkownika gospodarstwa. <sup>c</sup> użytków rolnych prowadzących działalność rolniczą o małej skali. <sup>d</sup> W 2010 r. dane Powszechnego Spisu Rolnego. <sup>e</sup> Od 2010 r. bez <sup>g</sup> Dotyczy mięsa: wołowego, cielęcego, wieprzowego, baraniego, końskiego, drobiowego, koziego, króliczego i dziczyzny; w wadze

<sup>a</sup> Since 2011 concern establishments 10 and more bed places. <sup>b</sup> Data are presented according to the official residence of land user. <sup>c</sup> of agricultural land who conduct agricultural activities on a small scale. <sup>d</sup> In 2010 data of the Agricultural Census. <sup>e</sup> Since 2010 gardens. <sup>g</sup> Concerns meat: beef, veal, pork, mutton, horseflesh, poultry, goat, rabbit and game; in post-slaughter warm weight.

2012	2013	2014	2015	SPECIFICATION	No.
TURYSTYKA (dok.) TOURISM (cont.)					
18	20	21	17	Fixed cinemas (as of 31 XII)	1
7,0	7,2	7,2	6,8	Seats in fixed cinemas (as of 31 XII) per 1000 population	2
836	857	943	1051	Audience in fixed cinemas per 1000 population	3
Subscribers (as of 31 XII) per 1000 population:					
196	197	197	196	radio	4
189	190	190	189	television	5
333	331	331	367	Tourist accommodation establishments <sup>a</sup> (as of 31 VII)	6
94	95	106	112	of which hotels	7
126,6	125,7	128,7	136,7	Number of beds (as of 31 VII) per 10 thous. population	8
401,4	413,9	444,5	503,6	Tourists accommodated per 1000 population	9
I LEŚNICTWO AND FORESTRY					
1010,3	1052,3	1066,6	1064,0	Agricultural land (as of June) <sup>cd</sup> in thous. ha	10
99,0	99,5	99,5	99,6	of which in good agricultural condition in %	11
857,8	903,9	925,8	946,0	Sown area (as of June) <sup>de</sup> in thous. ha	12
of which in %:					
62,8	58,5	55,8	55,9	basic cereals (including cereal mixed)	13
17,1	21,9	23,7	23,2	of which: wheat	14
6,4	8,8	5,8	4,7	rye	15
2,4	2,0	1,4	1,8	potatoes	16
4,7	4,1	4,0	3,9	sugar beets	17
Crop production in thous. t:					
1950,8	2154,9	2309,7	2027,8	basic cereals (including cereal mixed)	18
603,8	964,2	1151,0	995,4	of which: wheat	19
156,7	238,6	174,3	119,9	rye	20
500,7	426,5	364,5	427,4	potatoes <sup>f</sup>	21
2430,4	2246,4	2317,8	1750,7	sugar beets	22
Yields per 1 ha in dt:					
36,2	40,7	44,7	38,4	basis cereals (including cereal mixed)	23
41,3	48,6	52,4	45,4	of which: wheat	24
28,4	30,1	32,5	27,0	rye	25
243	235	272	251	potatoes <sup>f</sup>	26
601	605	619	472	sugar beets	27
Livestock <sup>d</sup> (as of June):					
cattle:					
463,7	489,6	503,8	495,7	in thousands heads	28
45,9	46,5	47,2	46,6	per 100 ha of agricultural land <sup>e</sup> in heads	29
1398,4	1249,0	1320,9	1325,0	pigs (in year 2000-2009 and 2011-2013 – as of the end of July): in thousands heads	30
138,4	118,7	123,8	124,5	per 100 ha of agricultural land <sup>e</sup> in heads	31
Production per 1 ha of agricultural land <sup>e</sup> :					
321,0	321,2	360,2	343,0	of animals for slaughter in terms of meat (including fats and pluck) <sup>g</sup> in kg	32
835,5	828,3	844,5	872,4	of cows' milk in l	33

<sup>c</sup> Od 2010 r. bez gruntów posiadaczy użytków rolnych nieprowadzących działalności rolniczej oraz gruntów posiadaczy poniżej 1 ha powierzchni upraw trwałych, ogrodów przydomowych oraz upraw na przyoranie (nawozy zielone). <sup>f</sup> Od 2010 r. bez ogrodów przydomowych. poubojowej ciepłej.

<sup>c</sup> Since 2010 excluding land of owners of agricultural land who do not conduct agricultural activities and owners of less than 1 ha excluding permanent crops, kitchen gardens as well as area intended for ploughing (green fertilizers). <sup>f</sup> Since 2010 excluding kitchen

**I. WAŻNIEJSZE DANE O WOJEWÓDZTWIE (cd.)**  
**MAJOR DATA ON THE VOIVODSHIP (cont.)**

Lp.	WYSZCZEGÓLNIENIE	2000	2005	2010
<b>ROLNICTWO<sup>a</sup></b> <b>AGRICULTURE<sup>a</sup></b>				
	Skup produktów rolnych na 1 ha użytków rolnych <sup>b</sup> :			
1	ziarno zbóż podstawowych (łącznie z mieszankami zbożowymi) w kg	535	728	739
2	ziemniaki w kg	129	108	112
3	buraki cukrowe w kg	2088	1740	1600
4	żywiec rzeźny w przeliczeniu na mięso (łącznie z tłuszczami) <sup>e</sup> w kg	162	234	247
5	mleko krowie w l	430	585	617
	Zużycie nawozów w przeliczeniu na czysty składnik na 1 ha użytków rolnych <sup>bde</sup> w kg:			
6	mineralnych lub chemicznych (łącznie z wieloskładnikowymi)	109,1	132,3	155,7
7	wapniowych	94,9	89,3	48,2
8	Ciągniki rolnicze (stan w czerwcu; w 2000 r. – stan w dniu 31 XII) na 100 ha użytków rolnych <sup>bc</sup> w szt.	7,4	8,2	8,2
9	Powierzchnia gruntów leśnych (stan w dniu 31 XII) w tys. ha	413,2	425,7	429,6
	Powierzchnia lasów (stan w dniu 31 XII):			
10	w tysiącach hektarów	403,2	415,7	419,6
11	na 1 mieszkańca w ha	0,2	0,2	0,2
12	Lesistość (stan w dniu 31 XII) w %	22,4	23,1	23,3
13	Pozyskanie drewna (grubizny) na 100 ha powierzchni lasów w m <sup>3</sup>	295,6	342,5	381,1
<b>PRZE</b> <b>INDU</b>				
	Produkcja sprzedana przemysłu:			
14	w milionach złotych (ceny bieżące)	.	30859,4	44788,4
15	rok poprzedni = 100 (ceny stałe <sup>f</sup> )	x	x	119,2
16	2005 = 100 (ceny stałe <sup>f</sup> )	x	x	141,4
17	na 1 zatrudnionego w zł (ceny bieżące)	x	224111	326337
18	na 1 mieszkańca w zł (ceny bieżące)	x	14924	21341
<b>BUDOW</b> <b>CONS</b>				
	Sprzedaż produkcji budowlano-montażowej <sup>g</sup> (ceny bieżące):			
19	w milionach złotych	.	3600,5	6146,8
20	na 1 mieszkańca w zł	x	1741	2929
<b>TRANSPORT. TELEKOMUNIKACJA</b> <b>TRANSPORT. TELECOMMUNICATIONS</b>				
	Linie kolejowe eksploatowane normalnotorowe <sup>h</sup> :			
21	w kilometrach	1412	1272	1259
22	na 100 km <sup>2</sup> powierzchni ogólnej w km	7,9	7,1	7,0
	Drogi publiczne o twardej nawierzchni (miejskie i zamiejskie):			
23	w kilometrach	13767	14109	15639
24	na 100 km <sup>2</sup> powierzchni ogólnej w km	76,6	78,5	87,0
	Samochody osobowe zarejestrowane <sup>i</sup> :			
25	w tysiącach sztuk	529,2	595,9	925,8
26	na 1000 ludności	255,9	288,1	441,1

<sup>a</sup> Dane według siedziby użytkownika gospodarstwa. <sup>b</sup> Od 2010 r. bez gruntów posiadaczy użytków rolnych nieprowadzących mięsa: wołowego, cielęcego wieprzowego, baraniego, końskiego i drobiowego; w wadze poubojowej cieplej. <sup>d</sup> W roku gospodarczym. <sup>e</sup> In 2010 data of the Agricultural Census. <sup>f</sup> Data by official residence of land user. <sup>g</sup> Since 2010 excluding land of owners of agricultural land who do not conduct agricultural beef, veal, pork, mutton, horseflesh and poultry; in post-slaughter warm weight. <sup>h</sup> In farming year. <sup>i</sup> In 2010 data of the Agricultural Census. <sup>j</sup> rail network of Polskie Koleje Państwowe (PKP), as well as since 2005 of other entities which are administrators of railway infrastructure

<sup>a</sup> Data by official residence of land user. <sup>b</sup> Since 2010 excluding land of owners of agricultural land who do not conduct agricultural beef, veal, pork, mutton, horseflesh and poultry; in post-slaughter warm weight. <sup>d</sup> In farming year. <sup>e</sup> In 2010 data of the Agricultural Census. <sup>f</sup> Data by official residence of land user. <sup>g</sup> Since 2010 excluding land of owners of agricultural land who do not conduct agricultural beef, veal, pork, mutton, horseflesh and poultry; in post-slaughter warm weight. <sup>h</sup> In farming year. <sup>i</sup> In 2010 data of the Agricultural Census. <sup>j</sup> rail network of Polskie Koleje Państwowe (PKP), as well as since 2005 of other entities which are administrators of railway infrastructure

2012	2013	2014	2015	SPECIFICATION	No.
<b>I LEŚNICTWO (dok.)</b>					
<b>AND FORESTRY (cont.)</b>					
				<i>Procurement of agricultural products per 1 ha of agricultural land<sup>b</sup>:</i>	
814	758	894	902	<i>basic cereal grains (including cereal mixed) in kg</i>	1
182	153	159	149	<i>potatoes in kg</i>	2
2276	2252	2077	1776	<i>sugar beets in kg</i>	3
262	310	340	316	<i>animals for slaughter in terms of meat (including fats)<sup>c</sup> in kg</i>	4
723	698	734	735	<i>cows' milk in l</i>	5
				<i>Consumption of fertilizers in terms of pure ingredient per 1 ha of agricultural land<sup>b,d,e</sup> in kg:</i>	
169,1	174,3	166,2	183,9	<i>mineral or chemical (including mixed fertilizers)</i>	6
48,3	55,0	63,1	67,6	<i>lime</i>	7
.	8,5	8,4	.	<i>Agricultural tractors (as of June; in 2000 – as of 31 XII) per 100 ha of agricultural land<sup>b,e</sup> in units</i>	8
430,8	431,0	431,1	431,2	<i>Forest land (as of 31 XII) in thous. ha</i>	9
				<i>Forest areas (as of 31 XII):</i>	
420,9	421,1	421,2	421,3	<i>in thousands hectares</i>	10
0,2	0,2	0,2	0,2	<i>per capita in ha</i>	11
23,4	23,4	23,4	23,4	<i>Forest cover (as of 31 XII) in %</i>	12
400,2	386,5	405,8	439,8	<i>Removals (timber) per 100 ha of forest area in m<sup>3</sup></i>	13
<b>MYSŁ</b>					
<b>STRY</b>					
				<i>Sold production of industry:</i>	
49831,6	49935,4	50874,5	55132,4	<i>in million zlotys (current prices)</i>	14
99,5	104,4	105,5	109,3	<i>previous year = 100 (constant prices<sup>f</sup>)</i>	15
144,7	151,1	159,4	174,2	<i>2005 = 100 (constant prices<sup>f</sup>)</i>	16
371908	381915	383215	401523	<i>per employee in zl (current prices)</i>	17
23754	23846	24332	26408	<i>per capita in zl (current prices)</i>	18
<b>NICTWO</b>					
<b>TRUCTION</b>					
				<i>Sales of construction and assembly production<sup>g</sup> (current prices):</i>	
7810,9	6900,9	7444,4	8992,8	<i>in million zlotys</i>	19
3723	3295	3560	4307	<i>per capita in zl</i>	20
— stan w dniu 31 XII					
— as of 31 XII					
				<i>Railway lines operated – standard gauge<sup>h</sup>:</i>	
1276	1195	1196	1196	<i>in kilometres</i>	21
7,1	6,6	6,7	6,7	<i>per 100 km<sup>2</sup> of total area in km</i>	22
				<i>Hard surface public roads (urban and non-urban):</i>	
16489	16701	16962	17263	<i>in kilometres</i>	23
91,7	92,9	94,4	96,1	<i>per 100 km<sup>2</sup> of total area in km</i>	24
				<i>Registered passenger cars<sup>i</sup>:</i>	
1001,1	1035,8	1066,5	1103,4	<i>in thousand units</i>	25
477,6	495,0	510,3	528,9	<i>per 1000 population</i>	26

działalności rolniczej oraz gruntów posiadaczy poniżej 1 ha użytkowników rolnych prowadzących działalność rolniczą o małej skali. *c* Dotyczy *e* W 2010 r. dane Powszechnego Spisu Rolnego. *f* Patrz uwagi ogólne do Rocznika, ust. 9 na str 14. *g* Zrealizowanej przez podmioty podmiotów, będących zarządcami infrastruktury kolejowej. *i* Od 2011 r. łącznie z posiadającymi pozwolenia czasowe wydane w końcu roku.

*activities and owners of less than 1 ha of agricultural land who conduct agricultural activities on a small scale. c* Concerns meat: *f* See general notes to Yearbook, item 9 on page 14. *g* Realized by construction units — by place of performing works. *h* Data concern *i* Since 2010 including cars having temporary permissions given at the end of the year.

**I. WAŻNIEJSZE DANE O WOJEWÓDZTWIE (cd.)**  
**MAJOR DATA ON THE VOIVODSHIP (cont.)**

Lp.	WYSZCZEGÓLNIENIE	2000	2005	2010
TRANSPORT. TELEKOMUNIKACJA TRANSPORT. TELECOMMUNICATIONS				
1	Placówki dla usług pocztowych <sup>a</sup> : w liczbach bezwzględnych .....	471	463	466
2	na 100 tys. ludności .....	22,8	22,4	22,2
3	Telefoniczne łącza główne <sup>b</sup> : w tysiącach .....	593,2	587,1	379,5
4	na 1000 ludności .....	286,9	283,8	180,8
HAN TRA				
5	Sprzedaż detaliczna towarów (ceny bieżące): w milionach złotych .....	15520,4	15661,2	19797,0
6	na 1 mieszkańca w zł .....	7501	7574	9433
7	Sklepy (stan w dniu 31 XII) w tys. ....	26,0 <sup>c</sup>	20,1	18,1
8	Liczba ludności (stan w dniu 31 XII) na 1 sklep .....	80 <sup>c</sup>	103	116
FINANSE PUBLIC				
<b>Budżety gmin <sup>d</sup></b>				
Dochody:				
9	w milionach złotych .....	1479,1	2346,6	3670,1
10	na 1 mieszkańca w zł .....	1176	1844	2798
Wydatki:				
11	w milionach złotych .....	1553,5	2327,5	4035,3
12	na 1 mieszkańca w zł .....	1236	1829	3076
<b>Budżety miast na prawach powiatu</b>				
Dochody:				
13	w milionach złotych .....	1418,8	1915,6	2778,6
14	na 1 mieszkańca w zł .....	1748	2409	3530
Wydatki:				
15	w milionach złotych .....	1571,2	1972,8	3068,9
16	na 1 mieszkańca w zł .....	1936	2481	3899
<b>Budżety powiatów</b>				
Dochody:				
17	w milionach złotych .....	582,2	682,6	1149,3
18	na 1 mieszkańca w zł .....	463	536	876
Wydatki:				
19	w milionach złotych .....	580,6	676,7	1222,4
	na 1 mieszkańca w zł .....	462	532	932
<b>Budżet województwa</b>				
Dochody:				
20	w milionach złotych .....	180,7	324,5	821,6
21	na 1 mieszkańca w zł .....	87	157	391
Wydatki:				
22	w milionach złotych .....	192,6	370,2	850,8
23	na 1 mieszkańca w zł .....	93	179	405

<sup>a</sup> Dane dotyczą operatora wyznaczonego; w 2000 r. placówki pocztowe i placówki usług telekomunikacyjnych. <sup>b</sup> Dane dotyczą <sup>d</sup> Bez dochodów i wydatków gmin mających również status miasta na prawach powiatu.

<sup>a</sup> Data concern appointed operator; in 2000 post offices and telecommunication service offices. <sup>b</sup> Data concern operators of the public expenditure of gminas which are also cities with powiat status.

2012	2013	2014	2015	SPECIFICATION	No.
— stan w dniu 31 XII (dok.)					
— as of 31 XII (cont.)					
449	414	398	399	Postal service offices <sup>a</sup> :	
21,4	19,8	19,0	19,1	in absolute numbers	1
				per 100 thous. population	2
281,1	257,3	237,5	222,5	Fixed main line <sup>b</sup> :	
134,1	123,0	113,6	106,6	in thousands	3
				per 1000 population	4
DEL					
DE					
22738,8	22793,1	22675,3	23739,7	Retail sales (current prices):	
10839	10884	10845	11371	in million zlotys	5
19,0	19,0	19,2	18,5	per capita in zł	6
110	110	109	113	Shops (as of 31 XII) in thous.	7
				Population (as of 31 XII) per 1 shop	8
PUBLICZNE					
FINANCE					
4037,7	4148,2	4425,8	4667,6	<b>Budgets of gminas <sup>d</sup></b>	
3067	3150	3360	3543	Revenue:	
				in million zlotys	9
				per capita in zł	10
4030,5	4133,1	4526,7	4604,1	Expenditure:	
3062	3139	3437	3495	in million zlotys	11
				per capita in zł	12
<b>Budgets of cities with powiat status</b>					
Revenue:					
3281,6	3497,5	3639,1	3828,3	in million zlotys	13
4200	4500	4704	4970	per capita in zł	14
Expenditure:					
3633,4	3626,8	3804,2	3652,9	in million zlotys	15
4650	4667	4917	4743	per capita in zł	16
<b>Budgets of powiats</b>					
Revenue:					
1150,5	1203,9	1247,1	1237,9	in million zlotys	17
874	914	947	940	per capita in zł	18
Expenditure:					
1123,2	1198,5	1253,2	1219,1	in million zlotys	19
853	910	951	925	per capita in zł	
<b>Budget of voivodship</b>					
Revenue:					
759,8	755,8	843,5	962,9	in million zlotys	20
362	361	403	461	per capita in zł	21
Expenditure:					
766,1	742,3	834,9	958,7	in million zlotys	22
365	354	399	459	per capita in zł	23

operatorów telekomunikacyjnych sieci publicznej. c Dane nieporównywalne w związku ze zmianą w 2004 r. metody badania sklepów.

telecommunication network. c Data are not comparable due to change in 2004 the method of shop survey. d Excluding revenue and

**I. WAŻNIEJSZE DANE O WOJEWÓDZTWIE (dok.)**  
**MAJOR DATA ON THE VOIVODSHIP (cont.)**

Lp.	WYSZCZEGÓLNIENIE	2000	2005	2010
<b>INWESTYCJE</b> <b>INVESTMENTS</b>				
	Nakłady inwestycyjne (ceny bieżące):			
1	w milionach złotych .....	4800,8	5420,8	10627,1
2	na 1 mieszkańca w zł .....	2320	2622	5064
	Wartość brutto środków trwałych (stan w dniu 31 XII; bieżące ceny ewidencyjne):			
3	w milionach złotych .....	62479,5	77411,9	108800,7
4	na 1 mieszkańca w zł .....	30215	37429	51842
<b>PODMIOTY GOSPODARKI NARODOWEJ</b> <b>ENTITIES OF THE NATIONAL ECONOMY</b>				
5	Ogółem: w tysiącach .....	168,7	187,2	186,0
6	na 10 tys. ludności .....	816	905	886
	Osoby prawne i jednostki organizacyjne niemające osobowości prawnej:			
7	w tysiącach .....	31,5	37,6	43,1
8	1999 = 100 .....	110,0	131,3	150,3
	w tym:			
9	spółdzielnie .....	1,1	1,0	1,0
10	spółki handlowe .....	6,5	9,3	11,4
11	w tym z udziałem kapitału zagranicznego .....	1,2	1,4	1,7
12	spółki cywilne .....	13,9	12,7	12,8
	Osoby fizyczne prowadzące działalność gospodarczą:			
13	w tysiącach .....	137,2	149,6	142,9
14	1999 = 100 .....	106,0	115,7	110,5
15	na 10 tys. ludności .....	663	723	681
<b>RACHUNKI</b> <b>REGIONAL</b>				
	Produkt krajowy brutto (ceny bieżące):			
16	w milionach złotych.....	.	.	65327
17	na 1 mieszkańca w zł .....	.	.	31127
18	Produkt krajowy brutto (ceny stałe) — rok poprzedni = 100 .....	.	.	.
	Wartość dodana brutto (ceny bieżące):			
19	w milionach złotych .....	.	.	57437
20	na 1 mieszkańca w zł .....	.	.	27368
	Nominalne dochody do dyspozycji brutto w sektorze gospodarstw domowych:			
21	w milionach złotych .....	.	.	44767
22	na 1 mieszkańca w zł .....	.	.	21330
23	Realne dochody do dyspozycji brutto w sektorze gospodarstw domowych — rok poprzedni = 100 .....	.	.	.

a Dane za 2000 r. nieporównywalne w związku z nowelizacją w 2002 r. ustawy o rachunkowości. b Bez osób prowadzących  
a Data for 2000 are not comparable due to amendments in 2002 of the Act of Accounting. b Excluding persons tending private



2012	2013	2014	2015	SPECIFICATION	No.
<b>ŚRODKI TRWAŁE <sup>a</sup></b>					
<b>FIXED ASSETS <sup>a</sup></b>					
9567,4	9285,9	11102,0	13971,1	<i>Investment outlays (current prices):</i>	
4561	4434	5310	6692	<i>in million zlotys</i>	1
				<i>per capita in zł</i>	2
126657,5	135753,4	142610,4	155317,3	<i>Gross value of fixed assets (as of 31 XII; current book-keeping prices):</i>	
60417	64874	68235	74450	<i>in million zlotys</i>	3
				<i>per capita in zł</i>	4
W REJESTRZE REGON <sup>b</sup> — stan w dniu 31 XII					
IN THE REGON REGISTER <sup>b</sup> — as of 31 XII					
188,0	191,3	192,1	193,5	<i>Total: in thousands</i>	5
897	914	919	927	<i>per 10 thous. population</i>	6
46,6	48,1	49,9	51,5	<i>Legal persons and organizational entities without legal personality:</i>	
162,7	167,7	174,0	179,6	<i>in thousands</i>	7
				<i>1999 = 100</i>	8
				<i>of which:</i>	
1,0	1,0	1,0	1,0	<i>co-operatives</i>	9
12,7	13,5	14,3	15,5	<i>commercial companies</i>	10
1,8	1,8	1,8	1,8	<i>of which with foreign capital participation</i>	11
13,2	13,3	13,3	13,4	<i>civil law partnerships</i>	12
				<i>Natural persons conducting economic activity:</i>	
141,4	143,2	142,2	142,0	<i>in thousands</i>	13
109,3	110,7	109,9	109,8	<i>1999 = 100</i>	14
674	684	680	681	<i>per 10 thous. population</i>	15
<b>REGIONALNE ACCOUNTS</b>					
72092	73880	76063	.	<i>Gross domestic product (current prices):</i>	
34365	35280	36379	.	<i>in million zlotys</i>	16
100,6	101,3	102,3	.	<i>per capita in zł</i>	17
				<i>Gross domestic product (constant prices) — previous year = 100</i>	18
63848	65579	67434	.	<i>Gross value added (current prices):</i>	
30436	31316	32252	.	<i>in million zlotys</i>	19
				<i>per capita in zł</i>	20
48274	48713	50015	.	<i>Gross nominal disposable income in the households sector:</i>	
23011	23262	23921	.	<i>in million zlotys</i>	21
99,8	99,6	102,7	.	<i>per capita in zł</i>	22
				<i>Gross real disposable income in the households sector — previous year = 100</i>	23

gospodarstwa indywidualne w rolnictwie.  
farms in agricultural.

**II. WYBRANE DANE O PODREGIONACH (NTS 3) I POWIATACH (NTS 4)**  
**SELECTED DATA BY SUBREGIONS (NTS 3) AND POWIATS (NTS 4)**

Lp. No.	WYSZCZEGÓLNIENIE SPECIFICATION	Powierzchnia <sup>ab</sup> Total area <sup>ab</sup>		Ludność <sup>a</sup> Population <sup>a</sup>						
		w km <sup>2</sup> in km <sup>2</sup>	w odsetkach in %	w tys. in thous.	w odsetkach in %	wzrost lub spadek w stosunku do 2014 r. w % increase or decrease in relation to 2014 in %	na 1 km <sup>2</sup> per 1 km <sup>2</sup>		w miastach w % ogółu ludności in urban areas in % of total population	
							2005	2015	2005	2015
1	<b>WOJEWÓDZTWO VOIVODSHIP</b>	<b>17972</b>	<b>100,0</b>	<b>2086,2</b>	<b>100,0</b>	<b>-0,2</b>	<b>115</b>	<b>116</b>	<b>61,5</b>	<b>59,6</b>
2	<b>Podregion bydgosko- toruński</b> ..... <b>Subregion</b>	<b>2917</b>	<b>16,2</b>	<b>774,7</b>	<b>37,1</b>	<b>0,0</b>	<b>260</b>	<b>266</b>	<b>81,2</b>	<b>77,5</b>
	Powiaty: Powiats:									
3	bydgoski .....	1395	7,8	113,0	5,4	1,1	68	81	27,2	23,9
4	toruński .....	1230	6,8	103,4	5,0	1,2	72	84	17,2	14,4
	Miasta na prawach powiatu: Cities with powiat status:									
5	Bydgoszcz .....	176	1,0	355,6	17,0	-0,6	2098	2 021	100,0	100,0
6	Toruń .....	116	0,6	202,7	9,7	-0,2	1797	1 752	100,0	100,0
7	<b>Podregion grudziądzki</b> ..... <b>Subregion</b>	<b>4054</b>	<b>22,6</b>	<b>392,0</b>	<b>18,8</b>	<b>-0,3</b>	<b>96</b>	<b>97</b>	<b>52,8</b>	<b>51,8</b>
	Powiaty: Powiats:									
8	brodnicki .....	1040	5,8	78,4	3,8	0,0	72	75	43,5	43,0
9	chełmiński .....	527	2,9	52,4	2,5	-0,4	98	99	39,7	38,6
10	golubsko-dobrzyński ...	613	3,4	45,3	2,2	-0,2	74	74	37,9	37,6
11	grudziądzki .....	728	4,0	40,3	1,9	0,3	53	55	13,6	13,1
12	rypiński .....	586	3,3	44,4	2,1	-0,6	76	76	37,4	37,5
13	wąbrzeski .....	502	2,8	34,8	1,7	0,0	70	69	39,6	39,9
	Miasto na prawach powiatu: City with powiat status:									
14	Grudziądz .....	58	0,3	96,3	4,6	-0,9	1695	1 668	100,0	100,0
15	<b>Podregion inowrocławski</b> ..... <b>Subregion</b>	<b>4005</b>	<b>22,3</b>	<b>366,2</b>	<b>17,6</b>	<b>-0,3</b>	<b>92</b>	<b>91</b>	<b>53,3</b>	<b>52,2</b>
	Powiaty: Powiats:									
16	inowrocławski .....	1225	6,8	162,5	7,8	-0,4	135	133	65,7	64,8
17	mogileński .....	675	3,8	46,3	2,2	-0,3	70	69	39,3	38,7
18	nakielski .....	1120	6,2	86,8	4,2	-0,1	76	78	44,4	43,3
19	żniński .....	985	5,5	70,6	3,4	-0,1	71	72	43,7	42,9
20	<b>Podregion świecki</b> ..... <b>Subregion</b>	<b>3340</b>	<b>18,6</b>	<b>189,6</b>	<b>9,1</b>	<b>-0,1</b>	<b>55</b>	<b>57</b>	<b>34,1</b>	<b>33,6</b>
	Powiaty: Powiats:									
21	sępoleński .....	791	4,4	41,5	2,0	-0,1	52	52	42,3	42,6
22	świecki .....	1474	8,2	99,8	4,8	-0,1	66	68	32,9	32,2
23	tucholski .....	1075	6,0	48,4	2,3	0,0	44	45	29,6	28,8
24	<b>Podregion włocławski</b> ..... <b>Subregion</b>	<b>3656</b>	<b>20,3</b>	<b>363,6</b>	<b>17,4</b>	<b>-0,4</b>	<b>101</b>	<b>99</b>	<b>52,3</b>	<b>51,2</b>
	Powiaty: Powiats:									
25	aleksandrowski .....	475	2,6	55,6	2,7	-0,2	116	117	45,8	45,0
26	lipnowski .....	1016	5,7	66,8	3,2	-0,3	65	66	31,0	30,8
27	radziejowski .....	607	3,4	41,4	2,0	-0,3	70	68	24,2	24,5
28	włocławski .....	1474	8,2	86,8	4,2	-0,1	58	59	20,2	20,0
	Miasto na prawach powiatu: City with powiat status:									
29	Włocławek .....	84	0,5	113,0	5,4	-0,8	1415	1341	100,0	100,0

a Stan w dniu 31 XII. b Według ewidencji geodezyjnej. c Do obliczenia salda za 2015 r. wykorzystano dane o migracjach wewnętrznych za 2015 r.  
a As of 31 XII. b According to geodetic register. c For calculating net migration for 2015, data on internal migration for 2015 and data on international

Przyrost naturalny na 1000 ludności <i>Natural increase per 1000 population</i>		Saldo migracji wewnętrznych i zagranicznych na pobyt stały <sup>c</sup> <i>Net internal and international migration for permanent residence <sup>c</sup></i>				Zgony niemowląt na 1000 urodzeń żywych <i>Infants deaths per 1000 live births</i>		Lp. No.
		w liczbach bezwzględnych <i>in absolute numbers</i>		na 1000 ludności <i>per 1000 population</i>				
2005	2015	2005	2015	2005	2015	2005	2015	
<b>0,51</b>	<b>-0,64</b>	<b>-2080</b>	<b>-2849</b>	<b>-1,00</b>	<b>-1,36</b>	<b>6,65</b>	<b>4,06</b>	<b>1</b>
<b>0,50</b>	<b>-0,14</b>	<b>714</b>	<b>455</b>	<b>0,95</b>	<b>0,59</b>	<b>5,52</b>	<b>4,05</b>	<b>2</b>
2,98	1,81	1750	958	18,68	8,54	7,68	5,87	3
4,00	2,63	1408	907	16,09	8,83	2,88	1,83	4
-0,97	-1,73	-1654	-1108	-4,55	-3,10	5,49	3,55	5
0,47	0,19	-790	-302	-3,88	-1,49	5,84	5,13	6
<b>0,70</b>	<b>-0,52</b>	<b>-1020</b>	<b>-1130</b>	<b>-2,60</b>	<b>-2,88</b>	<b>7,33</b>	<b>5,34</b>	<b>7</b>
1,16	1,19	-136	-20	-1,80	-0,26	8,51	4,62	8
1,63	-0,92	-138	-168	-2,67	-3,20	3,44	0,00	9
2,02	-0,20	-127	-90	-2,79	-1,98	6,04	4,85	10
2,70	0,80	-17	-4	-0,43	-0,10	6,28	4,96	11
1,15	-2,41	-186	-189	-4,13	-4,25	3,91	17,33	12
-0,62	1,50	-129	-138	-3,64	-3,97	23,67	2,83	13
-1,26	-2,24	-287	-521	-2,88	-5,38	5,80	4,62	14
<b>0,58</b>	<b>-0,50</b>	<b>-565</b>	<b>-828</b>	<b>-1,53</b>	<b>-2,26</b>	<b>5,48</b>	<b>1,50</b>	<b>15</b>
-0,86	-1,77	-416	-424	-2,49	-2,60	4,74	0,73	16
0,55	0,09	-49	-148	-1,04	-3,19	2,09	4,67	17
2,58	1,02	43	-184	0,50	-2,12	8,41	1,18	18
1,59	0,14	-143	-72	-2,03	-1,02	5,37	1,44	19
<b>2,38</b>	<b>0,52</b>	<b>-470</b>	<b>-431</b>	<b>-2,52</b>	<b>-2,27</b>	<b>9,53</b>	<b>6,53</b>	<b>20</b>
2,68	-0,46	-102	-113	-2,46	-2,72	12,77	5,32	21
2,22	0,49	-313	-249	-3,20	-2,50	8,23	9,04	22
2,44	1,41	-55	-69	-1,17	-1,43	9,33	2,15	23
<b>-0,69</b>	<b>-2,57</b>	<b>-739</b>	<b>-915</b>	<b>-1,98</b>	<b>-2,51</b>	<b>7,60</b>	<b>3,85</b>	<b>24</b>
-2,14	-2,35	-39	-39	-0,70	-0,70	5,58	8,05	25
1,03	-0,06	-138	-205	-2,05	-3,06	6,74	1,47	26
-0,49	-2,27	-36	-143	-0,84	-3,45	2,44	0,00	27
-0,88	-2,34	-6	-59	-0,07	-0,68	9,21	0,00	28
-0,93	-4,43	-520	-469	-4,31	-4,13	10,06	8,14	29

i migracjach zagranicznych za 2014 r.  
*migration for 2014 were used.*

**II. WYBRANE DANE O PODREGIONACH I POWIATACH (cd.)**  
**SELECTED DATA BY SUBREGIONS AND POWIATS (cont.)**

Lp. No.	WYSZCZEGÓLNIENIE SPECIFICATION	Ludność <sup>a</sup> w wieku <i>Population <sup>a</sup> at age</i>						Pobór wody na potrzeby gospodarki narodowej i ludności na 1 km <sup>2</sup> w dam <sup>3</sup> <i>Water withdrawal for needs of the national economy and population per 1 km<sup>2</sup> in dam<sup>3</sup></i>		Ścieki przemysłowe i komunalne oczyszczane w % ścieków wymagających oczyszczenia <i>Industrial and municipal wastewater treated in % of waste requiring treatment</i>	
		poniżej 25 lat <i>below 25 years</i>			65 lat i więcej <i>and more</i>						
		w % ogółu ludności <i>in % of total population</i>	wzrost lub spadek w stosunku do 2014 r. w % <i>increase or decrease in relation to 2014 in %</i>	wzrost lub spadek w stosunku do 2014 r. w % <i>increase or decrease in relation to 2014 in %</i>	w % ogółu ludności <i>in % of total population</i>	wzrost lub spadek w stosunku do 2014 r. w % <i>increase or decrease in relation to 2014 in %</i>	wzrost lub spadek w stosunku do 2014 r. w % <i>increase or decrease in relation to 2014 in %</i>				
								2005	2015	2005	2015
1	<b>WOJEWÓDZTWO VOIVODSHIP</b>	<b>33,4</b>	<b>27,0</b>	<b>-2,1</b>	<b>12,3</b>	<b>15,3</b>	<b>4,1</b>	<b>13,4</b>	<b>14,0</b>	<b>98,2</b>	<b>98,3</b>
2	<b>Podregion bydgosko- toruński</b> <i>Subregion</i>	<b>31,7</b>	<b>25,4</b>	<b>-1,7</b>	<b>12,7</b>	<b>16,3</b>	<b>4,5</b>	<b>23,6</b>	<b>18,7</b>	<b>100,0</b>	<b>96,9</b>
	Powiaty: <i>Powiats:</i>										
3	bydgoski .....	36,1	29,9	-0,8	10,0	12,0	6,2	7,7	6,7	84,9	95,2
4	toruński .....	37,0	31,0	-0,1	10,3	11,3	4,7	4,9	5,3	73,0	100,0
	Miasta na prawach powiatu: <i>Cities with powiat status:</i>										
5	Bydgoszcz .....	29,5	23,0	-2,4	14,2	18,8	3,8	192,8	138,7	100,0	92,7
6	Toruń .....	31,3	24,3	-2,1	12,1	16,8	5,1	158,8	122,4	98,4	99,5
7	<b>Podregion grudziądzki</b> <i>Subregion</i>	<b>35,1</b>	<b>28,5</b>	<b>-2,3</b>	<b>12,3</b>	<b>14,5</b>	<b>3,6</b>	<b>6,8</b>	<b>7,5</b>	<b>90,9</b>	<b>100,0</b>
	Powiaty: <i>Powiats:</i>										
8	brodnicki .....	36,8	30,2	-1,9	12,0	13,2	3,2	4,7	5,6	78,7	100,0
9	chełmiński .....	36,1	28,7	-2,6	11,3	13,6	3,8	5,9	5,7	95,9	100,0
10	golubsko-dobrzyński ...	36,7	29,8	-2,7	12,2	13,9	4,0	4,7	5,3	93,5	100,0
11	grudziądzki .....	37,6	31,2	-1,2	10,6	12,7	4,1	8,1	9,4	81,9	100,0
12	rypiński .....	35,6	29,4	-2,9	13,1	14,7	2,3	5,4	6,3	89,9	99,9
13	wąbrzeski .....	35,3	28,9	-1,6	12,5	14,6	4,3	3,7	4,0	84,8	100,0
	Miasto na prawach powiatu: <i>City with powiat status:</i>										
14	Grudziądz .....	31,1	24,9	-2,8	13,3	16,9	3,8	94,8	99,4	98,5	100,0
15	<b>Podregion inowrocławski</b> <i>Subregion</i>	<b>34,4</b>	<b>27,4</b>	<b>-2,4</b>	<b>11,6</b>	<b>14,6</b>	<b>4,2</b>	<b>19,2</b>	<b>19,3</b>	<b>93,6</b>	<b>96,8</b>
	Powiaty: <i>Powiats:</i>										
16	inowrocławski .....	32,9	25,8	-2,7	12,0	15,4	4,0	25,6	26,7	96,3	95,7
17	mogileński .....	35,0	27,7	-2,8	11,9	14,8	4,3	4,4	4,7	73,2	98,0
18	nakielski .....	36,6	29,7	-2,0	10,6	13,2	4,5	27,3	26,8	87,4	100,0
19	żniński .....	34,7	28,2	-1,9	11,4	14,4	4,1	12,2	11,3	84,6	96,8
20	<b>Podregion świecki</b> <i>Subregion</i>	<b>36,0</b>	<b>29,2</b>	<b>-2,0</b>	<b>11,3</b>	<b>13,7</b>	<b>4,8</b>	<b>10,9</b>	<b>14,3</b>	<b>97,8</b>	<b>100,0</b>
	Powiaty: <i>Powiats:</i>										
21	sępoleński .....	36,8	29,7	-2,4	11,9	14,1	3,8	1,7	2,0	77,0	100,0
22	świecki .....	35,2	28,6	-1,8	11,1	13,7	5,0	18,8	27,6	98,3	100,0
23	tucholski .....	37,2	30,1	-2,0	11,4	13,4	5,3	6,8	5,0	99,5	100,0
24	<b>Podregion włocławski</b> <i>Subregion</i>	<b>33,0</b>	<b>26,9</b>	<b>-2,2</b>	<b>12,9</b>	<b>15,7</b>	<b>3,4</b>	<b>8,6</b>	<b>11,7</b>	<b>87,7</b>	<b>99,0</b>
	Powiaty: <i>Powiats:</i>										
25	aleksandrowski .....	32,9	26,3	-2,3	13,5	16,1	3,7	8,0	8,3	35,5	91,0
26	lipnowski .....	37,0	30,7	-2,2	12,1	13,3	2,8	4,4	7,7	92,5	97,9
27	radziejowski .....	34,2	27,4	-2,7	14,2	15,9	2,6	3,4	5,5	73,8	100,0
28	włocławski .....	33,9	28,1	-2,0	13,7	14,9	3,2	3,1	3,9	66,5	99,7
	Miasto na prawach powiatu: <i>City with powiat status:</i>										
29	Włocławek .....	29,8	23,9	-2,1	12,1	17,5	4,0	194,4	258,7	98,7	100,0

<sup>a</sup> Stan w dniu 31 XII. <sup>b</sup> Ludność korzystająca z oczyszczalni ścieków — dane szacunkowe, ludność ogółem — na podstawie bilansów.

<sup>a</sup> As of 31 XII. <sup>b</sup> Population connected to wastewater treatment plants — estimated data, total population — based on balances.

Ludność korzystająca z oczyszczalni ścieków w % ludności ogółem <sup>b</sup> <i>Population connected to wastewater treatment plants in % of total population <sup>b</sup></i>				Emisja zanieczyszczeń powietrza z zakładów szczególnie uciążliwych dla czystości powietrza w tys. t <i>Emission of air pollutants from plants of significant nuisance to air quality in thous. t</i>				Odpady (z wyłączeniem odpadów komunalnych) wytworzone na 1 km <sup>2</sup> w t <i>Waste (excluding municipal waste) generated per 1 km<sup>2</sup> in t</i>		Nakłady na środki trwałe (ceny bieżące) na 1 mieszkańca w zł <i>Outlays on fixed assets (current prices) per capita in zł</i>				Lp. No.
ogółem <i>total</i>	miasta <i>urban areas</i>	wieś <i>rural areas</i>	pyłowych <i>particulates</i>		gazowych <i>gases</i>				służące ochronie środowiska <i>in environmental protection</i>		służące gospodarce wodnej <i>in water management</i>			
2005	2015			2005	2015	2005	2015	2005	2015	2005	2015	2005	2015	
<b>63,2</b>	<b>72,1</b>	<b>95,7</b>	<b>37,1</b>	<b>7,1</b>	<b>2,6</b>	<b>8145,5</b>	<b>8380,3</b>	<b>175,3</b>	<b>187,6</b>	<b>223,4</b>	<b>386,6</b>	<b>28,8</b>	<b>60,1</b>	<b>1</b>
<b>77,4</b>	<b>86,2</b>	<b>98,4</b>	<b>44,4</b>	<b>3,3</b>	<b>0,7</b>	<b>2541,3</b>	<b>1273,9</b>	<b>221,9</b>	<b>115,2</b>	<b>175,2</b>	<b>491,2</b>	<b>41,7</b>	<b>46,0</b>	<b>2</b>
45,6	55,5	95,4	42,9	0,4	0,3	102,8	76,3	12,8	25,4	254,6	218,6	29,2	52,2	3
22,0	52,9	94,7	45,8	0,1	0,1	46,2	51,3	226,8	83,3	72,6	498,7	62,3	195,9	4
93,6	98,8	98,8	x	2,0	0,2	1474,9	844,0	1061,5	779,5	104,6	794,5	34,5	3,9	5
87,0	98,2	98,2	x	0,8	0,1	917,5	302,3	1425,0	525,0	307,4	104,8	51,4	40,8	6
<b>57,8</b>	<b>65,3</b>	<b>94,2</b>	<b>34,2</b>	<b>0,4</b>	<b>0,2</b>	<b>263,0</b>	<b>217,4</b>	<b>20,8</b>	<b>37,6</b>	<b>72,7</b>	<b>172,7</b>	<b>22,4</b>	<b>25,4</b>	<b>7</b>
54,6	62,2	97,4	35,6	0,1	0,0	36,6	35,0	18,6	42,4	119,0	216,3	33,0	14,5	8
59,5	62,5	92,7	43,4	0,0	—	20,0	0,3	23,7	30,6	73,9	83,0	19,8	9,1	9
48,6	54,9	96,1	30,0	—	0,0	—	10,4	5,5	19,6	68,5	108,4	18,5	2,0	10
37,7	44,9	96,2	37,2	—	0,0	—	3,2	x	38,0	78,1	517,4	51,4	93,5	11
32,2	48,9	93,4	22,3	0,2	0,0	63,2	28,6	40,2	x	131,6	63,9	22,0	9,5	12
55,3	59,4	99,0	33,1	0,0	0,0	8,7	9,8	x	x	60,4	392,7	27,6	50,9	13
83,7	92,4	92,4	x	0,1	0,1	134,4	130,1	435,6	903,4	15,3	44,0	4,8	23,8	14
<b>58,7</b>	<b>66,3</b>	<b>93,5</b>	<b>36,8</b>	<b>1,4</b>	<b>0,8</b>	<b>3236,3</b>	<b>3488,1</b>	<b>452,6</b>	<b>627,0</b>	<b>126,7</b>	<b>224,7</b>	<b>23,4</b>	<b>30,8</b>	<b>15</b>
66,6	74,1	93,4	38,8	1,1	0,5	2131,3	2164,9	1300,7	556,2	98,7	342,1	17,9	12,3	16
49,9	56,7	96,7	31,5	—	0,0	—	16,2	7,5	16,3	41,6	39,9	5,4	5,6	17
49,2	59,5	92,3	34,4	0,1	0,1	50,0	50,7	178,3	39,7	122,4	135,2	47,0	70,2	18
57,5	63,2	93,4	40,5	0,2	0,1	1055,0	1256,2	15,1	1801,3	255,7	185,3	19,8	41,8	19
<b>58,0</b>	<b>66,2</b>	<b>91,7</b>	<b>53,4</b>	<b>0,5</b>	<b>0,3</b>	<b>741,5</b>	<b>1845,4</b>	<b>109,3</b>	<b>84,2</b>	<b>119,9</b>	<b>360,4</b>	<b>27,9</b>	<b>76,6</b>	<b>20</b>
52,8	65,2	94,7	43,4	—	—	—	—	x	2,3	181,8	475,0	30,6	149,8	21
58,3	64,1	89,9	51,8	0,5	0,3	741,5	1845,4	247,8	185,5	127,2	283,7	26,0	75,1	22
62,1	71,6	92,1	63,3	—	—	—	—	x	5,7	51,1	420,4	29,2	16,9	23
<b>46,6</b>	<b>58,2</b>	<b>92,7</b>	<b>22,1</b>	<b>1,5</b>	<b>0,7</b>	<b>1363,4</b>	<b>1555,5</b>	<b>66,0</b>	<b>25,1</b>	<b>629,3</b>	<b>571,3</b>	<b>15,1</b>	<b>148,1</b>	<b>24</b>
24,6	54,6	86,8	28,2	0,0	0,0	11,6	8,2	x	5,3	90,6	1315,2	3,6	268,5	25
30,8	38,6	87,7	16,8	0,0	0,0	7,9	25,3	x	1,5	44,4	84,8	29,6	42,2	26
15,4	36,3	82,2	21,5	0,0	0,0	27,6	26,2	57,3	8,2	74,8	105,4	25,0	31,7	27
19,0	36,4	89,6	23,1	0,0	0,0	32,1	157,2	113,0	1,6	132,8	1286,0	24,8	383,3	28
96,2	96,4	96,4	x	1,4	0,6	1284,3	1338,6	470,6	956,0	1748,1	117,4	1,9	14,4	29

**II. WYBRANE DANE O PODREGIONACH I POWIATACH (cd.)**  
**SELECTED DATA BY SUBREGIONS AND POWIATS (cont.)**

Lp.	WYSZCZEGÓLNIENIE SPECIFICATION	Powierzchnia o szczególnych walorach przyrodniczych chroniona <sup>d</sup> na 1 mieszkańca w m <sup>2</sup> Area of special nature value under legal protection <sup>d</sup> per capita in m <sup>2</sup>		Przestępstwa stwierdzone przez Policję w zakończonych postępowaniach przygotowawczych na 10 tys. ludności Ascertained crimes by the Police in completed preparatory proceedings per 10 thous. population		Wskaźnik wykrywalności sprawców przestępstw stwierdzonych przez Policję w % Rate of detectability of delinquents in ascertained crimes by the Police in %		Pracujący <sup>ab</sup>		
		2005	2015	2005 <sup>d</sup>	2015 <sup>e</sup>	2005 <sup>d</sup>	2015 <sup>e</sup>	ogółem total		na 1000 ludności per 1000 population
								w tys.	in thous.	
		2005	2015	2005 <sup>d</sup>	2015 <sup>e</sup>	2005 <sup>d</sup>	2015 <sup>e</sup>	2005	2015	
1	<b>WOJEWÓDZTWO VOIVODSHIP</b>	<b>2812</b>	<b>2739</b>	<b>355,7</b>	<b>186,0</b>	<b>60,7</b>	<b>66,2</b>	<b>512,9</b>	<b>556,9</b>	<b>267</b>
2	<b>Podregion bydgosko-toruński</b>	<b>1417</b>	<b>1389</b>	<b>430,1</b>	<b>220,6</b>	<b>54,8</b>	<b>63,9</b>	<b>209,0</b>	<b>232,7</b>	<b>300</b>
	<i>Subregion</i>									
	<i>Powiaty:</i>									
	<i>Powiaty:</i>									
3	bydgoski .....	6034	5080	314,4	144,9	59,7	61,6	20,2	25,7	227
4	toruński .....	4884	4199	269,9	136,3	67,6	68,2	15,8	21,5	208
	<i>Miasta na prawach powiatu:</i>									
	<i>Cities with powiat status:</i>									
5	Bydgoszcz .....	166	171	451,5	195,2	55,9	60,7	109,0	121,4	341
6	Toruń .....	34	35	512,0	349,9	48,9	66,7	64,0	64,0	316
7	<b>Podregion grudziądzki</b>	<b>3874</b>	<b>3847</b>	<b>253,4</b>	<b>143,5</b>	.	<b>75,3</b>	<b>90,8</b>	<b>101,0</b>	<b>258</b>
	<i>Subregion</i>									
	<i>Powiaty:</i>									
	<i>Powiaty:</i>									
8	brodnicki .....	7642	7319	226,4	108,0	65,3	75,9	19,4	22,5	287
9	chełmiński .....	4054	3992	279,6	134,8	61,0	88,5	12,2	11,9	227
10	golubsko-dobrzyński ...	5868	5840	212,8	192,3	77,9	84,1	10,3	12,6	278
11	grudziądzki .....	6324	6021	151,4	90,7	56,3	72,6	8,7	10,2	252
12	rypiński .....	2034	2032	245,9	125,9	81,5	83,3	11,4	11,8	267
13	wąbrzeski .....	3256	3267	224,7	131,7	77,4	75,6	8,2	9,3	268
	<i>Miasto na prawach powiatu:</i>									
	<i>City with powiat status:</i>									
14	Grudziądz .....	130	137	331,3	188,4	53,5	63,7	20,6	22,6	234
15	<b>Podregion inowrocławski</b>	<b>1125</b>	<b>1129</b>	<b>350,1</b>	<b>171,9</b>	.	<b>70,3</b>	<b>81,0</b>	<b>84,5</b>	<b>231</b>
	<i>Subregion</i>									
	<i>Powiaty:</i>									
	<i>Powiaty:</i>									
16	inowrocławski .....	777	791	413,2	187,1	58,6	65,0	39,6	39,1	241
17	mogileński .....	2049	2114	270,8	117,2	76,6	71,7	10,7	11,6	250
18	nakielski .....	999	967	365,1	181,0	72,9	72,9	16,1	17,7	204
19	żniński .....	1484	1461	235,0	161,6	72,8	80,1	14,5	16,1	228
20	<b>Podregion świecki</b>	<b>10884</b>	<b>10667</b>	<b>272,3</b>	<b>139,0</b>	.	<b>72,1</b>	<b>42,6</b>	<b>46,0</b>	<b>243</b>
	<i>Subregion</i>									
	<i>Powiaty:</i>									
	<i>Powiaty:</i>									
21	sępoleński .....	15014	14825	264,2	142,5	79,7	68,8	8,4	9,2	222
22	świecki .....	7306	7116	243,6	151,5	69,6	73,7	24,1	24,5	246
23	tucholski .....	14656	14421	338,4	110,4	79,4	71,3	10,1	12,3	254
24	<b>Podregion włocławski</b>	<b>2183</b>	<b>1906</b>	<b>358,5</b>	<b>196,8</b>	.	<b>58,7</b>	<b>89,5</b>	<b>92,8</b>	<b>255</b>
	<i>Subregion</i>									
	<i>Powiaty:</i>									
	<i>Powiaty:</i>									
25	aleksandrowski .....	1747	1755	391,0	187,3	61,0	56,7	12,6	12,9	232
26	lipnowski .....	5798	4129	270,4	142,6	74,5	69,8	14,8	16,7	250
27	radziejowski .....	1796	1760	247,8	116,0	84,6	83,6	10,7	10,2	246
28	włocławski .....	2908	2839	180,9	138,6	74,5	56,5	18,5	21,2	244
	<i>Miasto na prawach powiatu:</i>									
	<i>City with powiat status:</i>									
29	Włocławek .....	6	5	557,6	307,2	53,8	53,5	32,9	31,9	282

<sup>a</sup> Stan w dniu 31 XII. <sup>b</sup> Według faktycznego miejsca pracy i rodzaju działalności; bez podmiotów gospodarczych o liczbie pracujących do 9 osób. Narodowego Spisu Powszechnego Ludności i Mieszkań oraz Powszechnego Spisu Rolnego 2002 oraz w 2015 r. na podstawie Powszechnego nieszczęśliwych.

<sup>a</sup> As of 31 XII. <sup>b</sup> By actual workplace and kind of activity; excluding economic entities employing up to 9 persons. Data are compiled considering Agricultural Census 2002, as well as in 2015 on the basis the Agricultural Census 2010. <sup>c</sup> See general notes to Yearbook, item 5 on page 12.

Employed persons <sup>ab</sup>					Lp. No.
		w % ogółem	in % of total		
rolnictwo, leśnictwo, łowiectwo i rybactwo <i>agriculture, forestry and fishing</i>	przemysł i budownictwo <i>industry and construction</i>	handel; naprawa pojazdów samochodowych <sup>a</sup> ; transport i gospodarka magazynowa; zakwaterowanie i gastronomia <sup>a</sup> ; informacja i komunikacja <i>trade; repair of motor vehicles <sup>a</sup>; transportation and storage; accommodation and catering <sup>a</sup>; information and communication</i>	działalność finansowa i ubezpieczeniowa; obsługa rynku nieruchomości <sup>a</sup> oraz pozostałe usługi <sup>c</sup> <i>financial and insurance activities; real estate activities and other services<sup>c</sup></i>		
2015					
19,2	30,7	18,1	32,0	1	
5,6	31,0	23,8	39,6	2	
18,6	39,5	20,8	21,1	3	
32,5	32,4	14,6	20,5	4	
0,7	30,9	24,1	44,3	5	
0,8	27,3	27,4	44,5	6	
28,4	33,7	14,0	23,9	7	
27,7	41,7	12,6	17,9	8	
31,2	33,6	9,5	25,6	9	
39,0	28,3	13,6	19,1	10	
46,2	28,0	7,7	18,2	11	
40,1	28,2	11,8	19,9	12	
40,8	28,3	10,1	20,7	13	
2,3	36,5	23,4	37,8	14	
26,6	28,8	16,5	28,1	15	
19,6	36,2	16,4	27,8	16	
33,8	25,0	16,0	25,2	17	
29,0	22,3	18,3	30,4	18	
35,5	20,8	15,3	28,5	19	
28,4	35,0	12,7	23,9	20	
34,1	30,3	9,1	26,5	21	
21,8	39,4	15,4	23,4	22	
37,4	29,7	9,9	23,0	23	
32,0	26,2	12,5	29,3	24	
35,1	18,3	9,3	37,3	25	
42,6	20,8	10,9	25,8	26	
55,6	10,5	10,8	23,1	27	
55,9	14,6	8,5	20,9	28	
1,7	44,8	17,9	35,5	29	

Dane opracowano z uwzględnieniem pracujących w gospodarstwach indywidualnych w rolnictwie wyszacowanych w 2005 r. na podstawie wyników Spisu Rolnego 2010. <sup>c</sup> Patrz uwagi ogólne do Rocznika, ust. 5 na str. 12. <sup>d</sup> Łącznie z prokuraturą. <sup>e</sup> Bez czynów karalnych popełnionych przez

*employed persons on private farms in agriculture estimated in 2015 on the basis of the results of the Population and Housing Census as well as the d Including prosecutor's office. e Excluding punishable acts committed by juveniles.*

**II. WYBRANE DANE O PODREGIONACH I POWIATACH (cd.)**  
**SELECTED DATA BY SUBREGIONS AND POWIATS (cont.)**

Lp. No.	WYSZCZEGÓLNIENIE SPECIFICATION	Bezrobotni zarejestrowani <sup>a</sup> Registered unemployed persons <sup>a</sup>					Stopa bezrobocia zarejestrowanego <sup>ab</sup> w % Registered unemployment rate <sup>ab</sup> in %	
		ogółem w tys. total in thous.		z liczby ogółem — w % of total number — in %				
				pozostający bez pracy dłużej niż 1 rok out of work for longer than 1 year	w wieku aged			
		2005	2015		2005	24 lata i mniej 24 years and less	50 lat i więcej 50 years and more	2005
<b>1</b>	<b>WOJEWÓDZTWO VOIVODSHIP</b>	<b>188,0</b>	<b>107,3</b>	<b>39,9</b>	<b>15,8</b>	<b>25,8</b>	<b>22,3</b>	<b>13,2</b>
<b>2</b>	<b>Podregion bydgosko- toruński</b> .....	<b>43,4</b>	<b>24,0</b>	<b>35,2</b>	<b>12,2</b>	<b>30,3</b>	<b>13,8</b>	<b>7,3</b>
	Powiaty:							
	Powiaty:							
3	bydgoski .....	6,6	3,5	35,6	14,0	29,1	19,9	8,9
4	toruński .....	8,2	5,5	34,4	19,6	21,7	28,9	15,9
	Miasta na prawach powiatu: Cities with powiat status:							
5	Bydgoszcz .....	17,4	8,8	33,3	8,2	34,8	10,8	5,4
6	Toruń .....	11,1	6,2	38,4	10,3	32,3	12,0	6,9
<b>7</b>	<b>Podregion grudziądzki Subregion</b>	<b>43,8</b>	<b>22,1</b>	<b>39,6</b>	<b>16,7</b>	<b>26,1</b>	<b>28,1</b>	<b>15,1</b>
	Powiaty:							
	Powiaty:							
8	brodnicki .....	7,5	3,5	40,9	17,3	25,1	24,1	11,4
9	chełmiński .....	5,7	3,1	40,7	17,2	24,3	28,5	17,5
10	golubsko-dobrzyński ...	4,8	3,1	44,3	19,3	21,6	27,4	16,7
11	grudziądzki .....	5,1	2,4	28,4	19,6	22,7	32,6	16,5
12	rypiński .....	5,6	2,6	39,4	18,5	23,6	28,1	15,7
13	wąbrzeski .....	4,1	2,4	46,8	18,9	24,7	29,6	17,9
	Miasto na prawach powiatu: City with powiat status:							
14	Grudziądz .....	11,1	4,9	37,1	10,8	34,7	29,0	14,2
<b>15</b>	<b>Podregion inowrocławski Subregion</b>	<b>43,2</b>	<b>22,8</b>	<b>38,8</b>	<b>16,9</b>	<b>24,3</b>	<b>29,7</b>	<b>17,5</b>
	Powiaty:							
	Powiaty:							
16	inowrocławski .....	20,0	11,0	41,2	16,0	24,8	28,8	18,2
17	mogileński .....	5,1	2,7	40,0	19,3	21,9	27,6	15,8
18	nakielski .....	9,6	4,9	35,6	17,9	24,3	31,5	17,5
19	żniński .....	8,4	4,2	35,4	16,4	24,5	31,4	17,0
<b>20</b>	<b>Podregion świecki Subregion</b>	<b>18,8</b>	<b>10,0</b>	<b>37,3</b>	<b>20,0</b>	<b>23,2</b>	<b>26,2</b>	<b>15,0</b>
	Powiaty:							
	Powiaty:							
21	sępoleński .....	4,5	2,8	30,9	18,7	23,8	29,9	19,3
22	świecki .....	9,3	4,2	39,4	19,8	24,0	23,9	12,3
23	tucholski .....	5,0	3,0	40,3	21,4	21,4	28,3	16,8
<b>24</b>	<b>Podregion włocławski Subregion</b>	<b>38,8</b>	<b>28,4</b>	<b>45,8</b>	<b>16,0</b>	<b>23,7</b>	<b>25,1</b>	<b>19,8</b>
	Powiaty:							
	Powiaty:							
25	aleksandrowski .....	6,0	3,8	37,8	15,8	24,2	26,6	18,9
26	lipnowski .....	7,6	5,2	37,4	21,4	18,1	29,0	20,3
27	radziejowski .....	4,2	3,4	51,5	19,6	20,2	24,1	21,7
28	włocławski .....	9,3	7,8	50,3	16,2	23,2	28,6	23,3
	Miasto na prawach powiatu: City with powiat status:							
29	Włocławek .....	11,7	8,2	48,0	10,9	28,9	20,9	16,9

<sup>a</sup> Stan w dniu 31 XII. <sup>b</sup> Dane opracowano z uwzględnieniem pracujących w gospodarstwach indywidualnych w rolnictwie wyszacowanych w 2015 r. na podstawie Powszechnego Spisu Rolnego 2010. <sup>c</sup> Bez podmiotów gospodarczych o liczbie pracujących do 9 osób. <sup>d</sup> Przeciętne  
<sup>a</sup> As of 31 XII. <sup>b</sup> Data are compiled considering employed persons on private farms in agriculture estimated in 2015 on the basis of the results of  
<sup>c</sup> Excluding economic entities employing up to 9 persons. <sup>d</sup> Average monthly gross wages and salaries in Poland amounted to 4150,88 zł.



Przeciętne miesięczne wynagrodzenia brutto <sup>c</sup> Average monthly gross wages and salaries <sup>c</sup>				Sieć rozdzielcza <sup>d</sup> na 100 km <sup>2</sup> w km Distribution network <sup>d</sup> per 100 km <sup>2</sup> in km						Lp. No.
w zł		in zł		wodociągowa water supply system		kanalizacyjna <sup>e</sup> sewerage system <sup>e</sup>		gazowa gas supply system		
Polska = = 100 <sup>d</sup> Poland = = 100 <sup>d</sup>		województwo = = 100 voivodship = = 100								
2005	2015			2005	2015	2005	2015	2005	2015	
<b>2153,46</b>	<b>3540,25</b>	<b>85,3</b>	<b>100,0</b>	<b>110,8</b>	<b>129,3</b>	<b>26,6</b>	<b>43,9</b>	<b>11,5</b>	<b>17,6</b>	<b>1</b>
<b>2308,20</b>	<b>3818,79</b>	<b>92,0</b>	<b>107,9</b>	<b>118,7</b>	<b>145,0</b>	<b>45,6</b>	<b>83,8</b>	<b>34,8</b>	<b>54,7</b>	<b>2</b>
1930,38	3548,05	85,5	100,2	95,0	114,6	23,9	42,8	7,5	27,9	3
1864,47	3107,90	74,9	87,8	106,5	129,9	23,8	51,3	1,8	13,4	4
2343,98	3850,09	92,8	108,8	316,4	382,0	277,7	415,4	325,5	356,6	5
2384,02	3991,61	96,2	112,7	235,5	310,9	187,8	420,5	276,6	358,8	6
<b>1891,81</b>	<b>3256,32</b>	<b>78,4</b>	<b>92,0</b>	<b>134,4</b>	<b>155,0</b>	<b>27,7</b>	<b>41,9</b>	<b>5,4</b>	<b>11,8</b>	<b>7</b>
1939,95	3165,06	76,3	89,4	128,6	140,8	34,3	45,0	x	4,7	8
1779,56	3299,94	79,5	93,2	127,3	143,8	26,1	44,6	7,5	8,2	9
1892,63	3492,49	84,1	98,7	166,1	178,9	19,9	30,4	2,2	5,2	10
1951,27	3403,47	82,0	96,1	110,0	157,2	21,1	29,9	2,6	11,0	11
1865,83	3134,03	75,5	88,5	129,8	142,7	14,8	29,2	x	6,2	12
1980,24	3336,63	80,4	94,2	140,5	157,0	22,8	44,6	3,2	7,1	13
1889,84	3212,29	77,4	90,7	265,9	340,7	261,3	341,2	222,5	349,7	14
<b>1958,96</b>	<b>3220,10</b>	<b>77,6</b>	<b>91,0</b>	<b>91,5</b>	<b>101,2</b>	<b>22,1</b>	<b>33,8</b>	<b>8,9</b>	<b>11,0</b>	<b>15</b>
2039,85	3257,22	78,5	92,0	109,4	119,3	30,9	46,1	14,3	17,1	16
1863,38	3317,85	79,9	93,7	99,7	104,8	18,9	33,1	7,7	8,4	17
1932,12	3182,69	76,7	89,9	66,0	80,2	13,9	22,5	6,2	9,6	18
1779,84	3042,27	73,3	85,9	92,7	100,1	22,7	31,8	6,2	6,9	19
<b>2065,98</b>	<b>3374,50</b>	<b>81,3</b>	<b>95,3</b>	<b>70,7</b>	<b>90,3</b>	<b>25,5</b>	<b>38,8</b>	<b>4,8</b>	<b>6,5</b>	<b>20</b>
1811,71	3232,37	77,9	91,3	47,3	83,4	16,6	25,7	4,7	5,6	21
2208,99	3516,40	84,7	99,3	91,0	102,9	27,4	43,6	4,0	6,3	22
1855,47	3067,37	73,9	86,6	60,1	78,3	29,3	41,9	5,9	7,4	23
<b>2085,49</b>	<b>3321,87</b>	<b>80,0</b>	<b>93,8</b>	<b>135,9</b>	<b>154,7</b>	<b>16,3</b>	<b>29,9</b>	<b>8,7</b>	<b>11,7</b>	<b>24</b>
1813,70	3099,06	74,7	87,5	180,0	184,2	25,9	53,7	10,1	12,5	25
1921,54	2859,77	68,9	80,8	118,8	152,0	8,7	13,1	x	0,5	26
1902,61	3095,39	74,6	87,4	143,1	166,3	10,2	21,3	0,4	3,7	27
1717,01	3137,40	75,6	88,6	125,6	137,3	11,8	22,5	6,3	9,2	28
2279,95	3631,31	87,5	102,6	221,9	241,7	173,5	290,3	207,0	242,7	29

w 2005 r. na podstawie wyników Narodowego Spisu Powszechnego Ludności i Mieszkań oraz Powszechnego Spisu Rolnego 2002 oraz miesięczne wynagrodzenie brutto w kraju wynosiło 4150,88 zł. <sup>e</sup> Łącznie z kolektorami.

*the Population and Housing Census as well as the Agricultural Census 2002, as well as in 2015 on the basis the Agricultural Census 2010.*  
<sup>e</sup> Including collectors.

**II. WYBRANE DANE O PODREGIONACH I POWIATACH (cd.)**  
**SELECTED DATA BY SUBREGIONS AND POWIATS (cont.)**

Lp. No.	WYSZCZEGÓLNIENIE SPECIFICATION	Zasoby mieszkaniowe <sup>ab</sup> Dwelling stocks <sup>ab</sup>			Mieszkania oddane do użytkowania Dwellings completed			
		mieszkania na 1000 ludności dwellings per 1000 population	przeciętna powierzchnia użytkowa 1 mieszkania w m <sup>2</sup> average useful floor area of dwelling in m <sup>2</sup>	ogółem total	wzrost lub spadek w stosunku do 2005 r. w % increase or decrease in relation to 2005 in %	na 1000 ludności per 1000 population		
						2005	2015	2005
1	<b>WOJEWÓDZTWO VOIVODSHIP</b>	<b>324,0</b>	<b>351,2</b>	<b>69,6</b>	<b>6714</b>	<b>49,6</b>	<b>2,17</b>	<b>3,22</b>
2	<b>Podregion bydgosko- -toruński</b> .....	<b>349,9</b>	<b>389,2</b>	<b>65,7</b>	<b>3496</b>	<b>50,0</b>	<b>3,08</b>	<b>4,51</b>
	<i>Subregion</i>							
	<i>Powiaty:</i>							
	<i>Powiaty:</i>							
3	bydgoski .....	293,0	313,8	95,4	836	50,1	5,94	7,45
4	toruński .....	274,2	293,4	89,8	611	25,2	5,56	5,95
	<i>Miasta na prawach powiatu:</i>							
	<i>Cities with powiat status:</i>							
5	Bydgoszcz .....	371,2	416,3	57,9	940	86,1	1,37	2,63
6	Toruń .....	370,6	432,6	58,6	1109	42,0	3,75	5,46
7	<b>Podregion grudziądzki</b>	<b>311,7</b>	<b>334,8</b>	<b>71,7</b>	<b>1081</b>	<b>56,7</b>	<b>1,77</b>	<b>2,75</b>
	<i>Subregion</i>							
	<i>Powiaty:</i>							
	<i>Powiaty:</i>							
8	brodnicki .....	301,9	323,0	79,6	479	115,8	2,96	6,11
9	chełmiński .....	299,3	311,9	72,8	123	123,6	1,07	2,35
10	golubsko-dobrzyński ...	290,0	311,3	79,4	113	16,5	2,15	2,49
11	grudziądzki .....	288,9	295,5	83,7	89	14,1	2,03	2,21
12	rypiński .....	289,8	310,3	77,0	87	1,2	1,94	1,96
13	wąbrzeski .....	309,1	323,5	73,2	42	61,5	0,74	1,21
	<i>Miasto na prawach powiatu:</i>							
	<i>City with powiat status:</i>							
14	Grudziądz .....	354,8	399,9	57,2	148	17,5	1,26	1,53
15	<b>Podregion inowrocławski</b>	<b>304,9</b>	<b>323,5</b>	<b>70,3</b>	<b>909</b>	<b>86,3</b>	<b>1,33</b>	<b>2,48</b>
	<i>Subregion</i>							
	<i>Powiaty:</i>							
	<i>Powiaty:</i>							
16	inowrocławski .....	323,8	352,2	64,8	387	47,7	1,58	2,38
17	mogileński .....	292,9	307,8	78,6	101	188,6	0,75	2,18
18	nakielski .....	286,9	295,7	73,5	232	96,6	1,39	2,67
19	żniński .....	290,1	302,0	75,8	189	158,9	1,05	2,67
20	<b>Podregion świecki</b> .....	<b>292,5</b>	<b>302,8</b>	<b>77,9</b>	<b>369</b>	<b>17,5</b>	<b>1,70</b>	<b>1,95</b>
	<i>Subregion</i>							
	<i>Powiaty:</i>							
	<i>Powiaty:</i>							
21	sepoleński .....	281,7	291,5	76,6	92	196,8	0,76	2,22
22	świecki .....	300,9	310,9	76,2	160	-11,6	1,86	1,60
23	tucholski .....	284,6	295,9	82,7	117	14,7	2,16	2,42
24	<b>Podregion wrocławski</b>	<b>318,8</b>	<b>341,2</b>	<b>72,5</b>	<b>859</b>	<b>29,2</b>	<b>1,80</b>	<b>2,36</b>
	<i>Subregion</i>							
	<i>Powiaty:</i>							
	<i>Powiaty:</i>							
25	aleksandrowski .....	329,2	351,0	80,8	178	45,9	2,21	3,20
26	lipnowski .....	283,8	294,3	77,9	170	18,1	2,18	2,54
27	radziejowski .....	288,0	296,1	87,2	110	189,5	0,90	2,66
28	wrocławski .....	292,2	306,9	84,0	223	43,9	1,81	2,57
	<i>Miasto na prawach powiatu:</i>							
	<i>City with powiat status:</i>							
29	Wrocławek .....	363,1	406,8	56,2	178	-13,6	1,72	1,57

a Stan w dniu 31 XII. b Na podstawie bilansu zasobów mieszkaniowych. c Bez szkół specjalnych. d Bez dzieci w wieku 6 lat objętych edukacją  
a As of 31 XII. b Based on balance of dwelling stocks. c Excluding special schools. d Excluding children aged 6 attending pre-primary

Mieszkania, których budowę rozpoczęto w 2015 r. <i>Dwellings in which construc- tion has begun in 2015</i>	Uczniowie w szkołach dla dzieci i młodzieży <sup>c</sup> na 10 tys. ludności <i>Pupils and students of schools for children and youth <sup>c</sup> per 10 thous. population</i>					Uczniowie szkół policealnych <sup>c</sup> na 10 tys. ludności <i>Students of post-secondary schools <sup>c</sup> per 10 thous. population</i>	Lp. No.
	podstawowych <sup>d</sup> <i>primary <sup>d</sup></i>	gimnazjach <i>lower secondary</i>	zasadniczych zawodowych <i>basic vocational</i>	liceach ogóln- kształcących <i>general secondary</i>	technikach <sup>e</sup> <i>technical secondary <sup>e</sup></i>		
	2015						
<b>6631</b>	<b>646,6</b>	<b>277,1</b>	<b>53,1</b>	<b>117,4</b>	<b>143,7</b>	<b>70,0</b>	<b>1</b>
<b>3831</b>	<b>626,8</b>	<b>257,6</b>	<b>37,0</b>	<b>139,0</b>	<b>148,9</b>	<b>98,6</b>	<b>2</b>
900	751,1	285,0	27,3	17,3	43,7	3,6	3
546	749,5	295,3	18,5	30,7	28,0	6,3	4
1129	562,2	231,3	44,5	146,6	202,8	119,8	5
1256	608,5	269,5	38,5	248,8	174,6	161,6	6
<b>887</b>	<b>679,7</b>	<b>298,4</b>	<b>67,2</b>	<b>99,3</b>	<b>150,1</b>	<b>68,3</b>	<b>7</b>
333	739,0	324,5	89,0	130,4	143,8	37,1	8
77	664,8	288,6	63,0	56,9	142,1	2,3	9
101	693,8	292,0	54,9	59,3	98,1	9,5	10
125	685,1	280,6	15,1	12,1	12,9	5,0	11
76	691,9	316,1	74,4	105,0	209,3	14,6	12
62	666,1	306,2	68,6	86,4	109,3	18,4	13
113	630,0	282,0	75,7	154,5	229,1	226,4	14
<b>676</b>	<b>651,2</b>	<b>277,7</b>	<b>64,2</b>	<b>105,7</b>	<b>141,0</b>	<b>44,6</b>	<b>15</b>
242	613,7	262,9	51,2	131,8	132,9	71,3	16
98	644,1	269,8	104,4	114,6	191,1	67,7	17
179	703,2	296,5	66,3	69,0	136,8	0,8	18
157	678,3	294,0	65,4	85,1	131,7	21,7	19
<b>409</b>	<b>707,1</b>	<b>295,8</b>	<b>67,4</b>	<b>78,9</b>	<b>120,5</b>	<b>22,0</b>	<b>20</b>
93	715,4	290,4	96,6	90,4	91,6	x	21
144	697,1	290,8	46,3	73,4	79,3	33,0	22
172	720,3	310,9	86,0	80,4	230,5	18,4	23
<b>828</b>	<b>616,7</b>	<b>285,2</b>	<b>53,3</b>	<b>122,7</b>	<b>140,4</b>	<b>61,5</b>	<b>24</b>
112	634,5	274,4	35,6	80,8	90,7	5,8	25
174	702,8	329,8	53,7	82,5	89,8	11,5	26
157	637,6	276,3	62,1	83,9	156,4	12,1	27
163	601,4	282,6	47,4	38,0	60,1	16,7	28
222	561,3	269,4	63,0	246,4	250,4	170,8	29

w placówkach wychowania przedszkolnego. <sup>e</sup> Łącznie z ogólnokształcącymi szkołami artystycznymi dającymi uprawnienia zawodowe.  
*education establishments. <sup>e</sup> Including general art schools leading to professional certification.*

**II. WYBRANE DANE O PODREGIONACH I POWIATACH (cd.)**  
**SELECTED DATA BY SUBREGIONS AND POWIATS (cont.)**

Lp. No.	WYSZCZEGÓLNIENIE SPECIFICATION	Dzieci w przedszkolach na 100 miejsc <i>Children attending nursery schools per 100 places</i>		Łóżka w szpitalach ogólnych <sup>a</sup> na 10 tys. ludności <i>Beds in general hospitals<sup>a</sup> per 10 thous. population</i>		Liczba ludności <sup>a</sup> na <i>Population<sup>a</sup> per</i>			
						1 podmiot ambulatoryjnej opieki zdrowotnej <sup>c</sup> <i>provider of out-patient health care<sup>c</sup></i>		1 aptekę ogólnodostępną <i>generally available pharmacy</i>	
		2005	2015 <sup>e</sup>	2005	2015 <sup>f</sup>	2005	2015	2005	2015
<b>1</b>	<b>WOJEWÓDZTWO VOIVODSHIP</b>	<b>98,5</b>	<b>85,5</b>	<b>43,6</b>	<b>47,2</b>	<b>2248</b>	<b>1794</b>	<b>3823</b>	<b>3437</b>
<b>2</b>	<b>Podregion bydgosko- toruński</b>	<b>98,6</b>	<b>82,7</b>	<b>56,2</b>	<b>63,6</b>	<b>2303</b>	<b>1714</b>	<b>3131</b>	<b>3215</b>
	<i>Subregion</i>								
	<i>Powiaty:</i>								
	<i>Powiats:</i>								
3	bydgoski .....	120,1	82,8	x	6,3	3161	2568	4992	4185
4	toruński .....	104,5	86,4	13,7	11,0	2611	2154	4932	5170
	<i>Miasta na prawach powiatu:</i>								
	<i>Cities with powiat status:</i>								
5	Bydgoszcz .....	93,9	79,9	79,7	95,4	2219	1513	2560	2800
6	Toruń .....	101,9	86,9	58,6	66,4	2080	1622	3355	3025
<b>7</b>	<b>Podregion grudziądzki</b>	<b>100,2</b>	<b>87,2</b>	<b>38,7</b>	<b>48,2</b>	<b>2576</b>	<b>2063</b>	<b>5721</b>	<b>4215</b>
	<i>Subregion</i>								
	<i>Powiaty:</i>								
	<i>Powiats:</i>								
8	brodnicki .....	103,5	84,9	20,8	20,1	2144	1538	6822	3735
9	chełmiński .....	101,4	87,8	32,0	30,6	3220	3080	8586	4760
10	golubsko-dobrzyński ...	94,1	89,3	45,4	48,3	2508	1971	5016	4534
11	grudziądzki .....	92,1	89,6	20,0	8,7	2955	2882	7684	6724
12	rypiński .....	103,5	103,8	34,5	44,2	3171	2466	7400	4438
13	wąbrzeski .....	90,3	80,3	36,3	32,1	1942	1834	5826	4356
	<i>Miasto na prawach powiatu:</i>								
	<i>City with powiat status:</i>								
14	Grudziądz .....	101,9	84,9	62,5	104,7	2691	2007	3983	3567
<b>15</b>	<b>Podregion inowrocławski</b>	<b>99,5</b>	<b>86,0</b>	<b>30,9</b>	<b>27,1</b>	<b>2604</b>	<b>2129</b>	<b>4533</b>	<b>3591</b>
	<i>Subregion</i>								
	<i>Powiaty:</i>								
	<i>Powiats:</i>								
16	inowrocławski .....	97,4	83,8	31,4	31,4	2759	2227	4037	3534
17	mogileński .....	105,8	92,9	40,2	26,4	2239	1927	4701	3304
18	nakielski .....	102,1	82,9	32,1	21,1	2494	1848	5653	4342
19	żniński .....	97,7	91,2	22,2	25,2	2685	2522	4654	3209
<b>20</b>	<b>Podregion świecki</b>	<b>97,5</b>	<b>95,9</b>	<b>29,1</b>	<b>30,6</b>	<b>2285</b>	<b>1916</b>	<b>4871</b>	<b>4515</b>
	<i>Subregion</i>								
	<i>Powiaty:</i>								
	<i>Powiats:</i>								
21	sępoleński .....	97,5	92,3	34,0	33,5	2045	1804	4544	3773
22	świecki .....	98,0	96,9	28,7	30,8	2621	2217	4849	4988
23	tucholski .....	96,3	97,0	25,6	27,7	1968	1561	5248	4398
<b>24</b>	<b>Podregion włocławski</b>	<b>95,8</b>	<b>86,5</b>	<b>42,8</b>	<b>40,2</b>	<b>1694</b>	<b>1454</b>	<b>3297</b>	<b>2818</b>
	<i>Subregion</i>								
	<i>Powiaty:</i>								
	<i>Powiats:</i>								
25	aleksandrowski .....	96,5	85,7	37,3	37,4	1380	1235	3066	2779
26	lipnowski .....	91,1	82,5	58,2	51,0	2008	1909	3488	3182
27	radziejowski .....	114,5	92,7	62,0	63,3	2231	1970	3854	2586
28	włocławski .....	90,5	89,9	x	x	2590	2225	4274	3615
	<i>Miasto na prawach powiatu:</i>								
	<i>City with powiat status:</i>								
29	Włocławek .....	95,6	85,8	60,4	57,5	1290	1028	2726	2355

<sup>a</sup> Stan w dniu 31 XII. <sup>b</sup> W ciągu roku. <sup>c</sup> Przychodnie łącznie z praktykami lekarskimi. <sup>d</sup> łącznie z punktami bibliotecznymi. <sup>e</sup> łącznie z zespołami tecznych.

<sup>a</sup> As of 31 XII. <sup>b</sup> During the year. <sup>c</sup> Out-patient departments including medical practices. <sup>d</sup> Including library service points. <sup>e</sup> Including

Biblioteki publiczne (z filiami) <i>Public libraries (with branches)</i>						Widzowie w kinach stałych <sup>b</sup> <i>Audience in fixed cinemas <sup>b</sup></i>		Lp. No.
księgozbiór <sup>a</sup> w wol. <i>collection <sup>a</sup> in vol.</i>		wypożyczenia księgozbioru <sup>bd</sup> w wol. <i>loans <sup>bd</sup> in vol.</i>		czytelnicy <sup>bd</sup> <i>borrowers <sup>bd</sup></i>				
na 1000 ludności <i>per 1000 population</i>								
2005	2015	2005 <sup>g</sup>	2015	2005	2015	2005	2015	
<b>3747</b>	<b>3503</b>	<b>3325</b>	<b>2552</b>	<b>175</b>	<b>131</b>	<b>486</b>	<b>1051</b>	<b>1</b>
<b>3290</b>	<b>3005</b>	<b>2848</b>	<b>2298</b>	<b>155</b>	<b>122</b>	<b>1168</b>	<b>2035</b>	<b>2</b>
2902	2730	2662	2236	131	111	x	x	3
3901	3248	3236	2004	193	120	x	x	4
2937	2615	2326	2286	132	129	1471	2590	5
3826	3718	3691	2503	192	117	1654	3212	6
<b>3818</b>	<b>3629</b>	<b>3840</b>	<b>2791</b>	<b>198</b>	<b>137</b>	<b>142</b>	<b>709</b>	<b>7</b>
3711	3878	4451	3476	224	164	112	x	8
4530	4066	3647	2682	209	147	x	x	9
5121	4262	3088	1835	182	124	29	x	10
3604	3196	3787	2169	169	111	x	x	11
5313	5375	5288	3450	191	134	158	56	12
3737	3636	2172	1895	159	128	207	66	13
2384	2266	3783	3022	207	130	314	2824	14
<b>4180</b>	<b>3916</b>	<b>3300</b>	<b>2772</b>	<b>187</b>	<b>139</b>	<b>28</b>	<b>237</b>	<b>15</b>
4373	4149	2602	2466	179	140	x	352	16
3546	3747	3698	2930	174	139	146	639	17
3651	2972	3865	2791	204	118	38	x	18
4790	4652	4009	3349	194	162	5	x	19
<b>4049</b>	<b>3862</b>	<b>2985</b>	<b>2175</b>	<b>168</b>	<b>131</b>	<b>113</b>	<b>248</b>	<b>20</b>
4556	4036	2745	2137	160	122	89	18	21
3565	3426	2849	1967	167	129	178	465	22
4605	4612	3474	2638	176	142	x	x	23
<b>4032</b>	<b>3825</b>	<b>3953</b>	<b>2806</b>	<b>184</b>	<b>135</b>	<b>90</b>	<b>567</b>	<b>24</b>
4175	4100	3427	2691	152	126	x	x	25
4519	3795	3925	2675	161	128	23	64	26
4715	5432	4190	3204	218	161	x	x	27
3824	3365	3451	2886	147	120	x	x	28
3603	3471	4485	2733	227	144	262	1781	29

wychowania przedszkolnego i punktami przedszkolnymi. *f* Łącznie z łózkami i inkubatorami dla noworodków. *g* Bez wypożyczeń międzybibliotecznych. *pre-primary education groups and pre-primary points. f* Including beds for newborns. *g* Excluding interlibrary lending.

**II. WYBRANE DANE O PODREGIONACH I POWIATACH (cd.)**  
**SELECTED DATA BY SUBREGIONS AND POWIATS (cont.)**

Lp. No.	WYSZCZEGÓLNIENIE SPECIFICATION	Baza noclegowa turystyki <i>Tourist accommodation establishments</i>						
		miejsca noclegowe <i>number of beds</i>			udzielone noclegi <sup>c</sup> <i>nights spent (overnight stay)<sup>c</sup></i>		korzystający z noclegów <sup>c</sup> <i>tourists accommodated<sup>c</sup></i>	
		ogółem <sup>d</sup> <i>total<sup>d</sup></i>		stopień wykorzysta- nia <sup>c</sup> w % <i>occupancy rate<sup>c</sup> in %</i>	w tys. <i>in thous.</i>			
		2005 <sup>e</sup>	2015 <sup>f</sup>		2005 <sup>e</sup>	2015 <sup>f</sup>	2005 <sup>e</sup>	2015 <sup>f</sup>
<b>1</b>	<b>WOJEWÓDZTWO VOIVODSHIP</b>	<b>26325</b>	<b>28515</b>	<b>44,2</b>	<b>2395,4</b>	<b>3625,5</b>	<b>662,7</b>	<b>1055,5</b>
<b>2</b>	<b>Podregion bydgosko- -toruński</b>	<b>7050</b>	<b>8803</b>	<b>35,2</b>	<b>562,4</b>	<b>1005,1</b>	<b>317,4</b>	<b>566,7</b>
	<i>Subregion</i>							
	<i>Powiaty:</i>							
	<i>Powiaty:</i>							
3	bydgoski .....	2515	1550	21,7	119,0	91,5	48,8	38,8
4	toruński .....	513	716	26,5	26,9	68,1	16,0	43,8
	<i>Miasta na prawach powiatu:</i>							
	<i>Cities with powiat status:</i>							
5	Bydgoszcz .....	1928	3005	38,9	164,9	371,2	92,8	175,3
6	Toruń .....	2094	3532	38,9	251,6	474,3	159,8	308,7
<b>7</b>	<b>Podregion grudziądzki</b>	<b>5059</b>	<b>4451</b>	<b>24,2</b>	<b>227,9</b>	<b>244,1</b>	<b>76,9</b>	<b>117,8</b>
	<i>Subregion</i>							
	<i>Powiaty:</i>							
	<i>Powiaty:</i>							
8	brodnicki .....	2676	1918	25,4	101,0	98,2	27,9	39,6
9	chełmiński .....	261	228	23,5	15,1	17,5	7,8	7,8
10	golubsko-dobrzyński ...	194	310	30,8	8,4	33,9	3,2	24,1
11	grudziądzki .....	380	428	24,1	17,0	#	2,7	#
12	rypiński .....	427	238	#	20,0	#	4,0	#
13	wąbrzeski .....	206	285	18,5	10,6	5,7	4,1	2,2
	<i>Miasto na prawach powiatu:</i>							
	<i>City with powiat status:</i>							
14	Grudziądz .....	915	1044	21,4	55,8	66,7	27,2	35,9
<b>15</b>	<b>Podregion inowrocławski</b>	<b>5472</b>	<b>4752</b>	<b>51,0</b>	<b>676,5</b>	<b>719,3</b>	<b>96,7</b>	<b>114,2</b>
	<i>Subregion</i>							
	<i>Powiaty:</i>							
	<i>Powiaty:</i>							
16	inowrocławski .....	2091	2357	69,6	515,3	596,5	45,5	61,3
17	mogileński .....	1430	679	27,1	68,8	29,7	10,6	8,7
18	nakielski .....	152	224	14,3	5,9	12,9	5,1	7,0
19	żniński .....	1799	1492	22,7	86,5	80,2	35,5	37,3
<b>20</b>	<b>Podregion świecki</b>	<b>4173</b>	<b>3279</b>	<b>26,2</b>	<b>181,3</b>	<b>148,0</b>	<b>43,5</b>	<b>70,9</b>
	<i>Subregion</i>							
	<i>Powiaty:</i>							
	<i>Powiaty:</i>							
21	sępoleński .....	569	457	41,5	26,6	29,0	6,2	10,7
22	świecki .....	1232	1155	24,8	57,3	59,2	17,5	34,4
23	tucholski .....	2372	1667	23,3	97,4	59,8	19,8	25,8
<b>24</b>	<b>Podregion wrocławski</b>	<b>4571</b>	<b>7230</b>	<b>64,0</b>	<b>747,3</b>	<b>1509,1</b>	<b>128,1</b>	<b>185,9</b>
	<i>Subregion</i>							
	<i>Powiaty:</i>							
	<i>Powiaty:</i>							
25	aleksandrowski .....	2315	5446	73,6	524,6	1352,3	64,3	130,7
26	lipnowski .....	531	502	8,1	14,6	7,3	9,4	4,1
27	radziejowski .....	167	111	25,0	5,9	4,8	0,6	3,1
28	wrocławski .....	945	436	54,7	110,5	81,0	11,9	11,8
	<i>Miasto na prawach powiatu:</i>							
	<i>City with powiat status:</i>							
29	Wrocławek .....	613	735	24,0	91,7	63,6	41,9	36,3

*a* Stan w dniu 31 XII. *b* Dane dotyczą podmiotów gospodarczych, w których liczba pracujących przekracza 9 osób. *c* W ciągu roku. *d* Stan w dniu 31 VII. *e, f* Concern: *e* — collective

Powierzchnia gruntów leśnych <sup>a</sup> w tys. ha <i>Forest land <sup>a</sup> in thous. ha</i>				Produkcja sprzedana przemysłu <sup>b</sup> (ceny bieżące) <i>Sold production of industry <sup>b</sup> (current prices)</i>				Lp. No.
ogółem <i>total</i>		las publiczne <i>public forests</i>	las prywatne <i>private forests</i>	w mln zł <i>in mln zł</i>		na 1 mieszkańca w zł <i>per capita in zł</i>		
2005	2015			2005	2015	2005	2015	
<b>425,7</b>	<b>431,2</b>	<b>382,1</b>	<b>49,1</b>	<b>28177,0</b>	<b>50845,9</b>	<b>13627</b>	<b>24355</b>	<b>1</b>
<b>108,7</b>	<b>108,7</b>	<b>102,5</b>	<b>6,3</b>	<b>12187,6</b>	<b>20206,7</b>	<b>16101</b>	<b>26080</b>	<b>2</b>
58,2	58,4	55,5	2,8	1002,9	2629,7	10699	23432	3
42,9	42,6	39,5	3,1	330,3	1223,9	3761	11919	4
4,8	5,0	4,9	0,1	6434,4	11298,5	17515	31652	5
2,8	2,8	2,6	0,3	4420,0	5054,7	21250	24908	6
<b>65,6</b>	<b>67,5</b>	<b>55,8</b>	<b>11,7</b>	<b>3868,3</b>	<b>8754,3</b>	<b>9942</b>	<b>22296</b>	<b>7</b>
22,7	23,3	20,0	3,3	1247,7	2469,1	16637	31487	8
3,6	3,7	2,9	0,7	614,2	822,4	11924	15682	9
12,3	12,4	10,8	1,6	374,2	1577,6	8295	34744	10
10,5	10,7	9,3	1,4	251,5	712,2	6544	17704	11
11,4	12,0	8,6	3,4	444,5	757,3	10016	17027	12
4,0	4,3	3,2	1,1	250,7	687,9	7157	19777	13
1,1	1,2	1,1	0,1	685,5	1727,8	6881	17833	14
<b>66,8</b>	<b>67,8</b>	<b>61,6</b>	<b>6,2</b>	<b>3942,8</b>	<b>7109,6</b>	<b>10734</b>	<b>19390</b>	<b>15</b>
12,7	12,8	11,7	1,1	2923,6	5580,9	17615	34274	16
11,0	11,2	10,3	0,9	351,2	561,8	7476	12128	17
26,3	26,4	23,9	2,5	307,4	523,3	3634	6026	18
16,8	17,4	15,6	1,7	360,6	443,6	5170	6277	19
<b>126,1</b>	<b>127,3</b>	<b>114,5</b>	<b>12,8</b>	<b>3228,4</b>	<b>6375,0</b>	<b>17436</b>	<b>33624</b>	<b>20</b>
19,5	19,9	17,9	2,0	170,8	354,3	4183	8541	21
53,5	53,9	50,1	3,8	2841,4	5469,2	29254	54838	22
53,1	53,5	46,5	7,0	216,2	551,5	4581	11399	23
<b>58,4</b>	<b>59,9</b>	<b>47,8</b>	<b>12,1</b>	<b>4949,9</b>	<b>8400,3</b>	<b>13405</b>	<b>23077</b>	<b>24</b>
3,6	3,6	2,6	1,0	366,6	733,4	6642	13181	25
22,5	23,2	16,6	6,5	#	367,6	x	5494	26
2,8	3,0	2,2	0,8	#	502,3	x	12136	27
27,4	28,0	24,3	3,7	357,1	754,7	4176	8711	28
2,1	2,1	2,1	0,1	3768,5	6042,3	31382	53268	29

31 VII. e, f Dotyczy: e — turystycznych obiektów zbiorowego zakwaterowania, f — obiektów posiadających 10 i więcej miejsc noclegowych.  
*tourist accommodation establishments, f — establishments possessing 10 and more bed places.*

## II. WYBRANE DANE O PODREGIONACH I POWIATACH (dok.)

## SELECTED DATA BY SUBREGIONS AND POWIATS (cont.)

Lp. No.	WYSZCZEGÓLNIENIE SPECIFICATION	Dochody budżetów gmin <sup>a</sup> Revenue of gminas budgets <sup>a</sup>		Wydatki budżetów gmin <sup>b</sup> Expenditure of gminas budgets <sup>b</sup>		Dochody budżetów powiatów Revenue of powiats budgets		Wydatki budżetów powiatów Expenditure of powiats budgets	
		na 1 mieszkańca w zł							
		2005	2015	2005	2015	2005	2015	2005	2015
1	<b>WOJEWÓDZTWO VOIVODSHIP</b>	<b>1843,88</b>	<b>3542,79</b>	<b>1828,91</b>	<b>3494,53</b>	<b>536,36</b>	<b>939,60</b>	<b>531,73</b>	<b>925,32</b>
2	<b>Podregion bydgosko- -toruński Subregion</b>	<b>2024,31</b>	<b>3706,95</b>	<b>1932,67</b>	<b>3733,25</b>	<b>462,70</b>	<b>715,72</b>	<b>450,52</b>	<b>694,50</b>
	Powiaty: Powiats:								
3	bydgoski .....	1929,45	3853,37	1906,98	3855,32	375,08	615,71	365,87	587,33
4	toruński .....	2125,57	3546,93	1960,10	3599,84	556,22	825,03	540,88	811,63
	Miasta na prawach powiatu: Cities with powiat status:								
5	Bydgoszcz .....	x	x	x	x	x	x	x	x
6	Toruń .....	x	x	x	x	x	x	x	x
7	<b>Podregion grudziądzki Subregion</b>	<b>1867,39</b>	<b>3498,79</b>	<b>1892,11</b>	<b>3391,51</b>	<b>544,64</b>	<b>955,75</b>	<b>528,83</b>	<b>965,40</b>
	Powiaty: Powiats:								
8	brodnicki .....	1950,58	3429,53	2035,81	3292,99	506,28	892,53	461,56	879,43
9	chełmiński .....	1748,90	3282,72	1742,46	3143,74	637,36	1073,77	581,94	1068,51
10	golubsko-dobrzyński ...	1819,96	3533,13	1863,02	3341,06	493,78	965,48	489,54	998,08
11	grudziądzki .....	1862,76	3844,64	1870,48	3826,41	318,38	594,01	304,02	649,61
12	rypiński .....	1873,43	3374,83	1858,52	3306,70	522,36	1074,50	506,89	1080,20
13	wąbrzeski .....	1922,04	3694,43	1908,27	3658,49	832,41	1174,23	919,84	1179,55
	Miasto na prawach powiatu: City with powiat status:								
14	Grudziądz .....	x	x	x	x	x	x	x	x
15	<b>Podregion inowrocławski Subregion</b>	<b>1692,90</b>	<b>3455,00</b>	<b>1734,41</b>	<b>3381,51</b>	<b>555,70</b>	<b>986,96</b>	<b>554,45</b>	<b>958,68</b>
	Powiaty: Powiats:								
16	inowrocławski .....	1675,91	3422,88	1706,09	3344,95	562,48	919,34	544,25	872,14
17	mogileński .....	1720,57	3292,72	1880,42	3108,79	649,40	1332,76	647,51	1359,28
18	nakielski .....	1671,84	3660,27	1666,70	3654,48	488,60	953,05	497,91	930,88
19	żniński .....	1740,23	3383,15	1785,58	3309,11	557,88	957,74	584,61	929,65
20	<b>Podregion świecki Subregion</b>	<b>1892,56</b>	<b>3626,41</b>	<b>1829,49</b>	<b>3611,68</b>	<b>615,42</b>	<b>1080,81</b>	<b>636,27</b>	<b>1072,85</b>
	Powiaty: Powiats:								
21	sępoleński .....	1740,43	3391,15	1856,76	3402,35	678,44	1313,14	686,25	1331,91
22	świecki .....	1967,07	3713,60	1848,95	3718,10	504,25	936,84	559,72	951,89
23	tucholski .....	1870,87	3648,39	1765,81	3571,79	789,70	1178,39	750,59	1100,06
24	<b>Podregion włocławski Subregion</b>	<b>1871,49</b>	<b>3519,14</b>	<b>1818,78</b>	<b>3488,15</b>	<b>493,17</b>	<b>936,37</b>	<b>483,07</b>	<b>915,54</b>
	Powiaty: Powiats:								
25	aleksandrowski .....	1818,93	3547,10	1742,81	3529,87	514,86	905,57	500,20	880,33
26	lipnowski .....	1871,84	3537,59	1860,18	3440,98	464,05	894,32	445,61	880,62
27	radziejowski .....	1840,00	3237,30	1782,06	3176,92	641,56	1162,71	632,19	1123,27
28	włocławski .....	1920,73	3621,58	1853,94	3646,44	428,30	880,50	427,24	865,88
	Miasto na prawach powiatu: City with powiat status:								
29	Włocławek .....	x	x	x	x	x	x	x	x

<sup>a</sup> Bez dochodów gmin mających również status miasta na prawach powiatu. <sup>b</sup> Bez wydatków gmin mających również status miasta na prawach bez osób prowadzących gospodarstwa indywidualne w rolnictwie.

<sup>a</sup> Excluding revenue of gminas which are also cities with powiat status. <sup>b</sup> Excluding expenditure of gminas which are also cities with powiat private farms in agriculture.



Dochody budżetów miast na prawach powiatu <i>Revenue of budgets cities with powiat status</i>		Wydatki budżetów miast na prawach powiatu <i>Expenditure of budgets cities with powiat status</i>		Nakłady inwestycyjne w przedsiębiorstwach <sup>c</sup> według lokalizacji inwestycji (ceny bieżące) <i>Investment outlays in enterprises<sup>c</sup> according to investment location (current prices)</i>		Wartość brutto środków trwałych w przedsiębiorstwach <sup>cd</sup> (bieżące ceny ewidencyjne) <i>Gross value of fixed assets in enterprises<sup>cd</sup> (current book-keeping prices)</i>		Podmioty gospodarki narodowej <sup>de</sup> na 10 tys. ludności <i>Entities of the national economy<sup>de</sup> per 10 thous. population</i>		Lp. No.
2005	2015	2005	2015	2005	2015	2005	2015			
<b>2409,25</b>	<b>4970,41</b>	<b>2481,26</b>	<b>4742,74</b>	<b>1683</b>	<b>3522</b>	<b>18602</b>	<b>35959</b>	<b>927</b>	<b>1</b>	
<b>2323,46</b>	<b>4954,24</b>	<b>2355,17</b>	<b>4744,59</b>	<b>2128</b>	<b>4114</b>	<b>26003</b>	<b>47938</b>	<b>1171</b>	<b>2</b>	
x	x	x	x	969	2195	11251	23298	1096	3	
x	x	x	x	640	1767	6242	25492	923	4	
2234,88	4520,36	2205,48	4482,72	2095	5115	33154	59845	1205	5	
2479,91	5717,40	2619,56	5205,21	3339	4600	28580	52232	1280	6	
<b>2517,41</b>	<b>5099,43</b>	<b>2627,13</b>	<b>4835,97</b>	<b>828</b>	<b>2535</b>	<b>11635</b>	<b>24314</b>	<b>762</b>	<b>7</b>	
x	x	x	x	1264	2925	14922	24876	743	8	
x	x	x	x	363	2778	6884	10735	698	9	
x	x	x	x	309	2635	6076	21506	776	10	
x	x	x	x	399	2530	6137	18656	717	11	
x	x	x	x	939	2407	11454	23215	760	12	
x	x	x	x	873	2058	12350	22604	709	13	
2517,41	5099,43	2627,13	4835,97	1077	2275	16088	36056	845	14	
<b>x</b>	<b>x</b>	<b>x</b>	<b>x</b>	<b>1325</b>	<b>2914</b>	<b>16823</b>	<b>28984</b>	<b>774</b>	<b>15</b>	
x	x	x	x	1805	4693	22722	38051	823	16	
x	x	x	x	1309	3336	9327	19809	717	17	
x	x	x	x	651	1062	8525	17161	721	18	
x	x	x	x	1009	816	17965	28661	765	19	
<b>x</b>	<b>x</b>	<b>x</b>	<b>x</b>	<b>1272</b>	<b>6119</b>	<b>14296</b>	<b>37945</b>	<b>741</b>	<b>20</b>	
x	x	x	x	510	1159	4464	11056	743	21	
x	x	x	x	1962	10618	23075	62558	758	22	
x	x	x	x	510	1098	4781	10258	706	23	
<b>2730,56</b>	<b>4940,03</b>	<b>2964,38</b>	<b>4653,97</b>	<b>2235</b>	<b>2587</b>	<b>14679</b>	<b>28981</b>	<b>838</b>	<b>24</b>	
x	x	x	x	775	2142	8109	17393	863	25	
x	x	x	x	177	898	2425	9816	728	26	
x	x	x	x	502	1541	9329	27721	755	27	
x	x	x	x	591	3623	3346	8630	691	28	
2730,56	4940,03	2964,38	4653,97	5820	3390	34439	62087	1033	29	

powiatu. <sup>c</sup> Dane dotyczą podmiotów gospodarczych, w których liczba pracujących przekracza 9 osób. <sup>d</sup> Stan w dniu 31 XII. <sup>e</sup> W rejestrze REGON;

<sup>status.</sup> <sup>c</sup> Data concern economic entities employing more than 9 persons. <sup>d</sup> As of 31 XII. <sup>e</sup> In the REGON register; excluding persons tending

## DZIAŁ I STAN I OCHRONA ŚRODOWISKA

### Uwagi ogólne

1. Informacje o **poborze wody** dotyczą:

- 1) w pozycji „na cele produkcyjne” — poza rolnictwem (z wyłączeniem ferm przemysłowego chowu zwierząt oraz zakładów zajmujących się produkcją roślinną), leśnictwem, łowiectwem i rybactwem — jednostek organizacyjnych wnoszących opłaty za pobór z ujęć własnych rocznie 5 dam<sup>3</sup> i więcej wody podziemnej albo 20 dam<sup>3</sup> i więcej wody powierzchniowej lub odprowadzających rocznie 20 dam<sup>3</sup> i więcej ścieków;
- 2) w pozycji „nawodnienia w rolnictwie i leśnictwie oraz napełnianie i uzupełnianie stawów rybnych” — jednostek organizacyjnych rolnictwa, leśnictwa i rybactwa zużywających wodę na potrzeby nawadniania gruntów rolnych i leśnych o powierzchni minimum 20 ha oraz na potrzeby eksploatacji stawów rybnych o powierzchni co najmniej 10 ha;
- 3) w pozycji „eksploatacja sieci wodociągowej” — wszystkich jednostek nadzorujących pracę sieci wodociągowej (w tym również spółdzielni mieszkaniowych, spółek wodnych, zakładów usług wodnych, zakładów pracy itd.).

2. Dane o **ściekach** dotyczą ścieków odprowadzonych do wód lub do ziemi przez jednostki określone w ust. 1 pkt 1) i 3). Do tych samych jednostek odnoszą się dane o **wyposażeniu w oczyszczalnie ścieków**.

Jako **ścieki wymagające oczyszczenia** przyjęto wody odprowadzane siecią kanałów lub rowów otwartych bezpośrednio do wód lub do ziemi albo do sieci kanalizacyjnej z jednostek produkcyjnych (łącznie z zanieczyszczonymi wodami z odwadniania zakładów górniczych i chłodniczymi), z innych jednostek oraz z gospodarstw domowych.

Dane o **ściekach oczyszczanych** dotyczą ścieków oczyszczanych mechanicznie, chemicznie, biologicznie oraz z podwyższonym usuwaniem biogenów i odprowadzonych do wód lub do ziemi.

Przez **ścieki oczyszczane mechanicznie** rozumie się ścieki poddane procesowi usuwania jedynie zanieczyszczeń nierozpuszczalnych, tj. ciał stałych i tłuszczów ulegających osadzeniu lub flotacji, przy użyciu krat, sit, piaskowników, odłuszczaczy współpracujących z osadnikami Imhoffa.

**Chemiczne oczyszczanie ścieków** polega na wytrącaniu niektórych związków rozpuszczalnych względnie ich neutralizacji metodami chemicznymi, takimi jak koagulacja, sorpcja na węglu aktywnym itp.

## CHAPTER I ENVIRONMENTAL PROTECTION

### General notes

1. Information regarding **water withdrawal** concerns:

- 1) in the item "for production purposes" — excluding agriculture (except industrial livestock farming and crop production plants), forestry and fishing — organizational entities making payments for the annual withdrawal of 5 dam<sup>3</sup> or more of underground water, or 20 dam<sup>3</sup> or more of surface water from their own sources, or discharging 20 dam<sup>3</sup> or more of wastewater annually;
- 2) in the item "irrigation in agriculture and forestry as well as filling and completing fish ponds" — agricultural, forest and fishing organizational entities, consuming water for irrigating agricultural or forest land of 20 ha or more in area, and for the purpose of exploiting fish ponds of 10 ha or more in area;
- 3) in the item "exploitation of water supply network" — all entities responsible for the management of the water supply network (including housing cooperatives, water companies, waterworks and workplaces, etc.).

2. Data regarding **wastewater** concern wastewater discharged into waters or into the ground by entities described in item 1, points 1) and 3). Data regarding **equipment with wastewater treatment plants** concern the same entities.

**Wastewater requiring treatment** is understood as water discharged by means of open channel or ditch systems directly into waters or into the ground, or sewage network of entities engaged in production (including contaminated mine drainage water and cooling water), other entities as well as households.

Data regarding **treated wastewater** concern wastewater treated mechanically, chemically, biologically and with increased biogene removal, discharged into waters or into the ground.

**Mechanical treatment of wastewater** is understood as the process of removing only non-soluble pollutants, i.e., solid bodies and fats subject to settlement or floatation, through the use of grates, filters, grit chambers, grease traps in conjunction with Imhoff tanks.

**Chemical treatment of wastewater** consists in precipitating certain soluble compounds, or their neutralization through chemical methods, such as coagulation, sorption on active carbon, etc.

**Biologiczne oczyszczanie ścieków** polega na usuwaniu ze ścieków zanieczyszczeń organicznych oraz związków biogenych i refrakcyjnych w procesie biologicznego rozkładu. Proces mineralizacji przebiega w środowisku wodnym, poprzez działanie mikroorganizmów i drobnoustrojów. Oczyszczanie biologiczne następuje w sposób naturalny (np. przez rolnicze wykorzystanie ścieków, zraszanie pól, stawy rybne) lub w urządzeniach sztucznych (złoża biologiczne, osad czynny).

**Podwyższone usuwanie biogenów w ściekach** następuje w oczyszczalniach ścieków o wysokoefektywnych technologiach oczyszczania (głównie biologicznych, a także chemicznych) umożliwiających zwiększoną redukcję azotu i fosforu.

Dane o **ludności miast i wsi korzystającej z oczyszczalni ścieków** podano w oparciu o szacunek liczby ludności obsługiwanej przez oczyszczalnię pracującą na sieci kanalizacyjnej.

W przypadku gdy miasto obsługiwane jest przez kilka oczyszczalni o różnym sposobie oczyszczania, o zakwalifikowaniu miasta do obsługiwanego przez poszczególne rodzaje oczyszczalni ścieków decyduje przewaga ilości ścieków oczyszczanych przez dany rodzaj oczyszczalni.

**3. Informacje o źródłach i wielkości emisji zanieczyszczeń powietrza** z zakładów szczególnie uciążliwych dla czystości powietrza oraz o stanie wyposażenia i efektach eksploatacji urządzeń do redukcji tych zanieczyszczeń dotyczą jednostek organizacyjnych ustalonych przez Ministra Ochrony Środowiska i Zasobów Naturalnych na podstawie określonej wysokości opłat wniesionych w 1986 r. za roczną emisję substancji zanieczyszczających powietrze według stawek określonych w rozporządzeniu Rady Ministrów z dnia 13 I 1986 r. w sprawie opłat za gospodarcze korzystanie ze środowiska i wprowadzenie w nim zmian (Dz. U. Nr 7, poz. 40 z późniejszymi zmianami). Ustalona zbiorowość badanych jednostek utrzymywana jest corocznie, co zapewnia m.in. porównywalność wyników badań i może być powiększana jedynie w szczególnych przypadkach, np. o jednostki nowo uruchomione lub rozbudowane o wysokiej skali progowej emisji zanieczyszczeń.

Dane o **emisji pyłów** dotyczą pyłów: ze spalania paliw, cementowo-wapienniczych i materiałów ogniotrwałych, krzemowych, nawozów sztucznych, węglowo-grafitowych, sadzy oraz innych rodzajów zanieczyszczeń pyłowych.

Dane o **emisji gazów** dotyczą: dwutlenku siarki, tlenku węgla, tlenków azotu (w przeliczeniu na dwutlenek azotu – NO<sub>2</sub>), węglowodorów oraz innych rodzajów zanieczyszczeń gazowych (bez dwutlenku węgla).

**Biological wastewater treatment** consists in removal of organic pollutants, biogenic and refractive compounds in process of biological decomposition. A mineralization process runs in a water environment by micro-organisms in a natural way (e.g. through agricultural use of wastewater, sprinkling of fields, fish ponds) or in artificial facilities (biofilters, activated sludge).

**Increased biogene removal from sewage** occurs in treatment plants with highly efficient treatment technologies (mostly biological, and also chemical) allowing for an increased reduction in nitrogen and phosphorus content.

Data on **urban and rural population connected to wastewater treatment plants** are presented on a basis of a number of people served by wastewater treatment plants working on sewage network.

When an urban area is served by several treatment plants with various methods of treatment, the predominate amount of wastewater treated by a given treatment plant determines the classification of the urban area in the appropriate type of wastewater treatment plant.

**3. Information regarding the sources and amounts of air pollutants emission** from plants of significant nuisance to air quality as well as the possession of system to reduce such pollutants and the effects of their utilization concerns organizational entities established by the Minister of Environmental Protection and Natural Resources on the basis of the defined amount of fees borne in 1986 for the annual emission of substances polluting the air, according to rates defined in the decree of the Council of Ministers, dated 13 I 1986, regarding payments for economic use of the environment and modifications to it (Journal of Laws No. 7, item 40 with later amendments). The established group of surveyed entities maintained annually which, i.a. assures comparability of data may only be increased in specific cases, e.g. by newly established or expanded entities with a high step scale of pollutant emission.

Data regarding **particulate emissions** concern: particulates from the combustion of fuels, particulates from cement and lime, fire-resistant materials, silicates, artificial fertilizers, carbon and graphite, soot, as well as other types of particulates.

Data regarding **gas emission** concern: sulphur dioxide, carbon oxide, nitrogen oxides (expressed in NO<sub>2</sub>), hydrocarbons, as well as other types of gaseous pollutants (excluding carbon dioxide).

Dane o emisji pyłów i gazów obejmują emisję zorganizowaną (z urządzeń technologicznych i ogrzewczych) oraz niezorganizowaną (z hałd, składowisk, w toku przeładunku substancji sypkich lub lotnych, z hal produkcyjnych itp.).

**4. Ochrona przyrody** polega na zachowaniu, zrównoważonym użytkowaniu oraz odnawianiu zasobów, tworów i składników przyrody (m.in. dziko występujących oraz objętych ochroną gatunkową roślin, zwierząt i grzybów, zwierząt prowadzących wędrowny tryb życia, siedlisk przyrodniczych); formami ochrony przyrody są: parki narodowe, rezerваты przyrody, parki krajobrazowe, obszary chronionego krajobrazu, obszary Natura 2000, stanowiska dokumentacyjne, użytki ekologiczne, zespoły przyrodniczo-krajobrazowe, pomniki przyrody, ochrona gatunkowa roślin, zwierząt i grzybów.

Podstawą prawną regulującą ustanowienie form ochrony przyrody jest ustawa z dnia 16 IV 2004 r. o ochronie przyrody (jednolity tekst, Dz. U. 2015 poz. 1651, z późniejszymi zmianami); formy te tworzone są w drodze rozporządzenia Rady Ministrów lub Ministra Środowiska, zarządzenia regionalnego dyrektora ochrony środowiska, uchwały sejmiku województwa lub rady gminy.

**Rezerваты przyrody** obejmują wyróżniające się szczególnymi wartościami przyrodniczymi, naukowymi, kulturowymi lub walorami krajobrazowymi obszary zachowane w stanie naturalnym lub mało zmienionym, ekosystemy, ostoje i siedliska przyrodnicze, a także siedliska: roślin, zwierząt i grzybów oraz twory i składniki przyrody nieożywionej.

**Parki krajobrazowe** obejmują obszary chronione ze względu na wartości przyrodnicze, historyczne i kulturowe oraz walory krajobrazowe w celu zachowania oraz popularyzacji tych wartości w warunkach zrównoważonego rozwoju.

**Obszary chronionego krajobrazu** obejmują tereny chronione ze względu na wyróżniający się krajobraz o zróżnicowanych ekosystemach, wartościowe ze względu na możliwość zaspokajania potrzeb związanych z turystyką i wypoczynkiem lub pełnią funkcję korytarzy ekologicznych.

**Pomniki przyrody** są to pojedyncze twory przyrody żywej i nieożywionej lub ich skupiska o szczególnej wartości przyrodniczej, naukowej, kulturowej, historycznej lub krajobrazowej oraz odznaczające się indywidualnymi cechami, wyróżniającymi je wśród innych tworów, okazałych rozmiarów drzewa, krzewy gatunków rodzimych lub obcych, źródła, wodospady, wywierzyśka, skałki, jary, głazy narzutowe oraz jaskinie.

**5. Informacje o odpadach** za lata 2000-2012 opracowane zostały w oparciu o Ustawę z dnia 27 IV 2001 r. o odpadach. Dane o odpadach od 2013 r. opracowano w oparciu o Ustawę z dnia 14 XII 2012 r. o odpadach (Dz. U. 2013 r., poz. 21 z późniejszymi zmianami).

*Data regarding particulate and gas emission include organized emission (from technological and heating facilities) and disorganized emission (from waste dumps and landfills, in the course of reloading of volatile or loose substances, from production halls etc.).*

**4. Nature protection** consists in maintaining, sustainable use and renovation of nature resources, objects and elements (among others, plants, animals and fungi originally existing in environment as well as subjected to species protection, wandering and migratory animals, habitats); forms of nature protection are: national parks, nature reserves, landscape parks, protected landscape areas, Nature 2000 areas, documentation sites, ecological arable lands, landscape-nature complexes, monuments of nature, plant animal and fungi species protection.

The legal basis regulating establishing forms of nature protection is the Law on Nature Protection, dated 16 IV 2004 (uniform text, Journal of Laws 2015 item 1651, with later amendments); the forms are created by way of the decree of the Council of Ministers or the Minister of the Environment, the regulation of regional director for environmental protection, the resolution of voivodship regional council or gmina council.

**Nature reserves** include areas having essential value for the environmental, scientific, cultural and landscape reasons in natural or slightly changed state – ecosystems, refuges and natural sites. They also protect habitats of plants, animals, fungi and formations and elements of inanimate nature.

**Landscape parks** are areas protected for natural, historical and cultural values, as well as for landscape features. The aim of landscape park's creation is preservation, popularisation and dissemination of these values in conditions of sustainable development.

**Protected landscape areas** include areas protected for the sake of distinguishing landscape characterised by various ecosystem types. These areas are to be valuable because of their functions satisfying the needs of tourism and recreation and functions of ecological corridors.

**Monuments of nature** are single objects of animate and inanimate nature of special environmental, scientific, cultural, historical or landscape value and of distinctive individual features such as trees of impressive size, native and alien bushes, sources, waterfalls, exurgents, stones, ravines, erratic boulders and caves.

**5. Data on waste for the years 2000-2012** have been elaborated on the basis of the Law on Waste dated 27 IV 2001. Data on waste from 2013 have been elaborated on the basis of the Law on Waste dated 14 XII 2012 (Journal of Laws from 2013, item 21 with later amendments).



Dane o **odpadach** za 2000 r. opracowane zostały na podstawie klasyfikacji odpadów zgodnej z Europejskim Katalogiem Odpadów, a w latach 2002–2014 zgodnie z katalogiem odpadów opartym o Listę Odpadów wprowadzoną do prawodawstwa Unii Europejskiej z dniem 1 I 2002 r.

Informacje o **odpadach** za 2015 r. opracowane zostały zgodnie z katalogiem odpadów wprowadzonym rozporządzeniem Ministra Środowiska z dnia 9 XII 2014 r. (Dz. U. poz. 1923).

Dane od 2014 r. dotyczące odpadów odzyskanych i nieszkodliwionych obejmują odpady zagospodarowane przez wytwórcę we własnym zakresie. Dane za lata poprzednie dotyczą odpadów odzyskanych i nieszkodliwionych zarówno we własnym zakresie, jak i przekazanych innym odbiorcom w celu odzysku lub unieszkodliwienia.

Dane o ilości i **rodzajach odpadów** dotyczą zakładów, które wytworzyły w ciągu roku powyżej 1 tys. t odpadów lub nagromadziły 1 mln t i więcej odpadów (z wyłączeniem odpadów komunalnych).

**Odpady** oznaczają każdą substancję lub przedmiot, których posiadacz pozbywa się, zamierza się pozbyć lub do których pozbycia się jest obowiązany.

Przez **odzysk odpadów** rozumie się jakikolwiek proces, którego głównym wynikiem jest to, aby odpady służyły użytecznemu zastosowaniu przez zastąpienie innych materiałów, które w przeciwnym przypadku zostałyby użyte do spełnienia danej funkcji, lub w wyniku którego odpady są przygotowywane do spełnienia takiej funkcji w danym zakładzie lub ogólnie w gospodarce.

Przez **unieszkodliwianie odpadów** rozumie się proces niebędący odzyskiem, nawet jeżeli wtórnym skutkiem takiego procesu jest odzysk substancji lub energii.

**Magazynowanie odpadów** to czasowe przechowywanie odpadów obejmujące: wstępne magazynowanie odpadów przez ich wytwórcę, tymczasowe magazynowanie odpadów przez prowadzącego zbieranie odpadów, magazynowanie odpadów przez prowadzącego przetwarzanie odpadów.

Dane o **odpadach dotychczas składowanych (nagromadzonych)** dotyczą ilości odpadów zdeponowanych na terenach własnych zakładów w wyniku składowania w roku sprawozdawczym i w latach poprzednich.

**6. Dane o nakładach na środki trwałe służących ochronie środowiska i gospodarce wodnej** prezentuje się zgodnie z Polską Klasyfikacją Statystyczną dotyczącą Działalności i Urządzeń Związanych z Ochroną Środowiska, wprowadzoną rozporządzeniem Rady Ministrów z dnia 2 III 1999 r. (Dz. U. Nr 25, poz. 218). Klasyfikacja ta opracowana została na podstawie Międzynarodowej Standardowej Statystycznej Klasyfikacji

*Data on **waste** for 2000 were compiled on the basis of a classification of waste, based on the European Waste Catalogue, and in years 2002–2014 on the basis of catalogue of waste based on the List of Waste introduced into legislation of the European Union on 1 I 2002.*

*Information regarding **waste** for 2015 was compiled with the waste catalogue introduced by the decree of the Minister of the Environment dated 9 XII 2014 (Journal of Laws item 1923).*

*From 2014 data on waste recovered and disposed included waste treated by waste producer on its own. Data on waste recovered and disposed for previous years included waste treated both by waste producer on its own and transferred to other recipient for recovery or disposal.*

*Data on **the quantity and type of waste** concern plants which generated over 1 thous. t of waste in the course of the year or accumulated 1 mln t of waste and more (excluding municipal waste).*

***Waste** shall mean any substance or object which the holder thereof discards or intends or is required to discard.*

***Recovery of waste** is understood as any process, main result of which is waste serving a useful purpose by replacing other materials which would otherwise have been used to fulfill a particular function, or as a result of which waste is being prepared to fulfill that function, in the plant or generally in the economy.*

***Disposal of waste** is understood as a process which is not recovery even if a secondary consequence of such a process is the reclamation of substances or energy.*

***Storage of waste** is a temporary storage of waste, including: preliminary storage of waste by its producer, temporary storage of waste by the unit collecting waste, storage of waste by the unit processing waste.*

*Data regarding **landfilled up to now (accumulated) waste** concern the quantity of waste deposited on the grounds of the plants generating it as a result of depositing it during the reporting and previous years.*

***6. Data regarding outlays on fixed assets in environmental protection and water management** are presented in accordance with the Polish Statistical Classification of Environmental Protection and Facilities, introduced on the basis of the decree of the Council of Ministers, dated 2 III 1999 (Journal of Laws No. 25, item 218). This classification was compiled on the basis of ECE/UN Single European Standard Statistical*

EKG/ONZ dotyczącej Działalności i Urządzeń Związanych z Ochroną Środowiska i Europejskiego Systemu Zbierania Informacji Ekonomicznej dotyczącej Ochrony Środowiska (SERIEE) wdrożonego przez Unię Europejską (EUROSTAT).

Prezentowane dane dotyczą: osób prawnych i jednostek organizacyjnych niemających osobowości prawnej oraz osób fizycznych prowadzących działalność gospodarczą, w których liczba pracujących przekracza 9 osób (z wyłączeniem indywidualnych gospodarstw rolnych oraz osób fizycznych i spółek cywilnych prowadzących działalność gospodarczą – prowadzących księgi przychodów i rozchodów) jednostek prowadzących działalność zaklasyfikowaną według PKD 2007 do sekcji „Administracja publiczna i obrona narodowa; obowiązkowe zabezpieczenia społeczne”, a także spółek wodno-ściekowych bez względu na liczbę pracujących.

7. Podziału nakładów na środki trwałe służących ochronie środowiska i gospodarce wodnej według podregionów i powiatów dokonano na podstawie faktycznej lokalizacji inwestycji.

*Classification of Environmental Protection Activities and Facilities as well as with European System for the collection of Economic Information on the Environment (SERIEE), implemented by the European Union (EUROSTAT).*

*The presented data refer to: legal persons and organizational entities without legal personality as well as natural persons conducting economic activity employing more than 9 persons (with the exception of individual farmsteads as well as natural persons and partnerships conducting economic activity – keeping the so-called revenues and expenses books), budgetary entities conducting economic activity classified according to NACE Rev. 2 to the section “Public administration and defence; compulsory social security” as well as water and sewage companies, regardless of the number of employees.*

*7. The division of outlays on fixed assets in environmental protection and water management by subregions and powiats is made on the basis of the actual location of the investment.*

TABL. 1. POBÓR WODY NA POTRZEBY GOSPODARKI NARODOWEJ I LUDNOŚCI W 2015 R.  
WATER WITHDRAWAL FOR NEEDS OF THE NATIONAL ECONOMY AND POPULATION IN 2015

WYSZCZEGÓLNIENIE SPECIFICATION	Ogółem Grand total	Na cele For purposes of							Na 1 km <sup>2</sup> Per 1 km <sup>2</sup>
		produkcyjne <sup>a</sup> production <sup>a</sup>			nawodnień w rolnictwie i leśnictwie oraz napeł- niania i uzupełnia- nia stawów rybnych irrigation in agriculture and forestry as well as filling and completing fishponds	eksploatacji sieci wodociągowej <sup>b</sup> exploitation of water supply network <sup>b</sup>			
		w tym wody of which waters		razem total		wody waters			
		razem total	powierz- chniowe surface		podziemne undergro- und	razem total	powierz- chniowe surface	pod- ziemne under- ground	
w dam <sup>3</sup> in dam <sup>3</sup>									
<b>WOJEWÓDZTWO VOIVODSHIP</b>	<b>252196</b>	<b>86003</b>	<b>75306</b>	<b>10607</b>	<b>49738</b>	<b>116455</b>	<b>19035</b>	<b>97421</b>	<b>14,0</b>
<b>Podregion bydgosko- toruński</b> ..... <b>Subregion</b>	<b>54487</b>	<b>6161</b>	<b>3604</b>	<b>2557</b>	<b>3837</b>	<b>44490</b>	<b>17658</b>	<b>26832</b>	<b>18,7</b>
Powiaty: Powiats:									
bydgoski .....	9398	778	125	653	1337	7283	–	7283	6,7
toruński .....	6478	235	159	76	2500	3743	–	3743	5,3
Miasta na prawach powiatu Cities with powiat status:									
Bydgoszcz .....	24409	4525	3320	1205	–	19884	13045	6839	138,7
Toruń .....	14202	623	–	623	–	13579	4613	8967	122,4
<b>Podregion grudziądzki</b> <b>Subregion</b>	<b>30314</b>	<b>1141</b>	<b>–</b>	<b>1141</b>	<b>7625</b>	<b>21548</b>	<b>583</b>	<b>20965</b>	<b>7,5</b>
Powiaty: Powiats:									
brodnicki .....	5777	104	–	104	556	5117	–	5117	5,6
chełmiński .....	2991	206	–	206	342	2443	–	2443	5,7
golubsko-dobrzyński .....	3241	–	–	–	1168	2073	583	1490	5,3
grudziądzki .....	6838	199	–	199	5039	1600	–	1600	9,4
rypiński .....	3717	475	–	475	520	2722	–	2722	6,3
wąbrzeski .....	1983	31	–	31	–	1952	–	1952	4,0
Miasto na prawach powiatu City with powiat status:									
Grudziądz .....	5767	126	–	126	–	5641	–	5641	99,4
<b>Podregion inowrocławski</b> <b>Subregion</b>	<b>77113</b>	<b>28936</b>	<b>25603</b>	<b>3243</b>	<b>28951</b>	<b>19226</b>	<b>19</b>	<b>19208</b>	<b>19,3</b>
Powiaty: Powiats:									
inowrocławski .....	32703	23464	21622	1842	900	8339	19	8320	26,7
mogileński .....	3162	570	5	565	–	2592	–	2592	4,7
nakielski .....	30069	198	–	198	25542	4329	–	4329	26,8
żniński .....	11180	4704	3976	638	2509	3967	–	3967	11,3
<b>Podregion świecki</b> <b>Subregion</b>	<b>47659</b>	<b>32443</b>	<b>31557</b>	<b>886</b>	<b>5943</b>	<b>9273</b>	<b>215</b>	<b>9058</b>	<b>14,3</b>
Powiaty: Powiats:									
sepoleński .....	1544	39	–	39	–	1505	204	1301	2,0
świecki .....	40705	32383	31557	826	2838	5484	11	5472	27,6
tucholski .....	5410	21	–	21	3105	2284	–	2284	5,0
<b>Podregion włocławski</b> <b>Subregion</b>	<b>42622</b>	<b>17322</b>	<b>14542</b>	<b>2780</b>	<b>3382</b>	<b>21918</b>	<b>561</b>	<b>21357</b>	<b>11,7</b>
Powiaty: Powiats:									
aleksandrowski .....	3938	320	–	320	40	3578	–	3578	8,3
lipnowski .....	7851	835	–	835	3219	3797	–	3797	7,7
radziejowski .....	3357	552	–	552	123	2682	1	2681	5,5
włocławski .....	5747	292	–	292	–	5455	560	4895	3,9
Miasto na prawach powiatu City with powiat status:									
Włocławek .....	21730	15323	14542	781	–	6407	–	6407	258,7

<sup>a</sup> Poza rolnictwem, leśnictwem, łowiectwem i rybactwem — z ujęć własnych. <sup>b</sup> Pobór wody na ujęciach przed wtłoczeniem do sieci.

<sup>a</sup> Excluding agriculture, forestry and fishing — from own intakes. <sup>b</sup> Water withdrawal by intakes before entering the water supply network.

**TABL. 2. POWIERZCHNIA I POBÓR WODY DO NAWODNIEŃ W ROLNICTWIE I LEŚNICTWIE ORAZ NAPEŁNIANIA STAWÓW RYBNYCH W 2015 R.**  
**AREA AND WATER WITHDRAWAL FOR IRRIGATION IN AGRICULTURE AND FORESTRY AS WELL AS WATER FOR FILLING FISH PONDS IN 2015**

WYSZCZEGÓLNIENIE SPECIFICATION	Powierzchnia w ha Total area in ha		Pobór wody w dam <sup>3</sup> Water withdrawal in dam <sup>3</sup>			
	nawadnianych użytków rolnych i gruntów leśnych <sup>a</sup> <i>irrigated agricultural and forest lands<sup>a</sup></i>	napelnianych stawów rybnych <sup>b</sup> <i>filled fishponds<sup>b</sup></i>	do nawadniania użytków rolnych i gruntów leśnych <sup>c</sup> <i>for irrigation in agricultural and forest lands<sup>c</sup></i>		do napelniania i uzupełniania stawów rybnych <i>for filling and completing fishponds</i>	
			ogółem <i>total</i>	na 1 ha <i>per 1 ha</i>	ogółem <i>total</i>	na 1 ha <i>per 1 ha</i>
<b>WOJEWÓDZTWO ..... VOIVODSHIP</b>	<b>2548</b>	<b>1228</b>	<b>9058</b>	<b>3,6</b>	<b>40680</b>	<b>33,1</b>
<b>Podregion bydgosko- toruński ..... Subregion</b>	<b>140</b>	<b>105</b>	<b>437</b>	<b>3,1</b>	<b>3400</b>	<b>32,4</b>
Powiaty: Powiats:						
bydgoski .....	140	44	437	3,1	900	20,5
toruński .....	—	61	—	x	2500	41,0
Miasta na prawach powiatu: Cities with powiat status:						
Bydgoszcz .....	—	—	—	x	—	x
Toruń .....	—	—	—	x	—	x
<b>Podregion grudziądzki ..... Subregion</b>	<b>678</b>	<b>155</b>	<b>412</b>	<b>0,6</b>	<b>7213</b>	<b>46,5</b>
Powiaty: Powiats:						
brodnicki .....	—	20	—	x	556	27,8
chełmiński .....	608	—	342	0,6	—	x
golubsko-dobrzyński .....	—	17	—	x	1168	68,7
grudziądzki .....	—	95	—	x	5039	53,0
rypiński .....	70	23	70	1,0	450	19,6
wąbrzeski .....	—	—	—	x	—	x
Miasto na prawach powiatu: City with powiat status:						
Grudziądz .....	—	—	—	x	—	x
<b>Podregion inowrocławski ... Subregion</b>	<b>1478</b>	<b>550</b>	<b>5211</b>	<b>3,5</b>	<b>23740</b>	<b>43,2</b>
Powiaty: Powiats:						
inowrocławski .....	—	30	—	x	900	30,0
mogileński .....	—	—	—	—	—	—
nakielski .....	988	520	2702	2,7	22840	43,9
żniński .....	490	—	2509	5,1	—	x
<b>Podregion świecki ..... Subregion</b>	<b>132</b>	<b>57</b>	<b>2838</b>	<b>21,5</b>	<b>3105</b>	<b>54,5</b>
Powiaty: Powiats:						
sępoleński .....	—	—	—	x	—	—
świecki .....	132	—	2838	21,5	—	x
tucholski .....	—	57	—	x	3105	54,5
<b>Podregion włocławski ..... Subregion</b>	<b>120</b>	<b>361</b>	<b>160</b>	<b>1,3</b>	<b>3222</b>	<b>8,9</b>
Powiaty: Powiats:						
aleksandrowski .....	40	—	40	1,0	—	x
lipnowski .....	80	346	120	1,5	3099	9,0
radziejowski .....	—	15	—	x	123	8,2
włocławski .....	—	—	—	x	—	x
Miasto na prawach powiatu: City with powiat status:						
Włocławek .....	—	—	—	x	—	x

a, b Obiekty o powierzchni co najmniej: a — 20 ha, b — 10 ha. c Łącznie z poborem ścieków do nawodnień.  
a, b Facilities with an area of at least: a — 20 ha, b — 10 ha. c Including wastewater withdrawal for irrigation.



TABL. 3. ZUŻYCIE WODY NA POTRZEBY GOSPODARKI NARODOWEJ I LUDNOŚCI W 2015 R.  
CONSUMPTION OF WATER FOR NEEDS OF THE NATIONAL ECONOMY AND POPULATION IN 2015

WYSZCZEGÓLNIENIE SPECIFICATION	Ogółem Total	Przemysł Industry	Rolnictwo i leśnictwo <sup>a</sup> Agriculture and forestry <sup>a</sup>	Eksplatacja sieci wodociągowej <sup>b</sup> Exploitation of water supply network <sup>b</sup>	Przemysł Industry	Rolnictwo i leśnictwo <sup>a</sup> Agriculture and forestry <sup>a</sup>	Eksplatacja sieci wodociągowej <sup>b</sup> Exploitation of water supply network <sup>b</sup>
	w dam <sup>3</sup>		in dam <sup>3</sup>		w % ogółem		in % of total
<b>WOJEWÓDZTWO ..... VOIVODSHIP</b>	<b>223441</b>	<b>81618</b>	<b>49738</b>	<b>92085</b>	<b>36,5</b>	<b>22,3</b>	<b>41,2</b>
<b>Podregion bydgosko- toruński ..... Subregion</b>	<b>46578</b>	<b>6685</b>	<b>3837</b>	<b>36056</b>	<b>14,4</b>	<b>8,2</b>	<b>77,4</b>
Powiaty: Powiats:							
bydgoski .....	7665	906	1337	5422	11,8	17,4	70,7
toruński .....	7112	281	2500	4331	4,0	35,2	60,9
Miasta na prawach powiatu: Cities with powiat status:							
Bydgoszcz .....	21547	4667	–	16880	21,7	x	78,3
Toruń .....	10254	831	–	9423	8,1	x	91,9
<b>Podregion grudziądzki ..... Subregion</b>	<b>26138</b>	<b>1433</b>	<b>7625</b>	<b>17080</b>	<b>5,5</b>	<b>29,2</b>	<b>65,3</b>
Powiaty: Powiats:							
brodnicki .....	4800	321	556	3923	6,7	11,6	81,7
chełmiński .....	2432	200	342	1890	8,2	14,1	77,7
golubsko-dobrzyński .....	2767	–	1168	1599	x	42,2	57,8
grudziądzki .....	7020	206	5039	1775	2,9	71,8	25,3
rypiński .....	2887	474	520	1893	16,4	18,0	65,6
wąbrzeski .....	1284	18	–	1266	1,4	x	98,6
Miasto na prawach powiatu: City with powiat status:							
Grudziądz .....	4947	214	–	4733	4,3	x	95,7
<b>Podregion inowrocławski ... Subregion</b>	<b>72904</b>	<b>28667</b>	<b>28951</b>	<b>15286</b>	<b>39,3</b>	<b>39,7</b>	<b>21,0</b>
Powiaty: Powiats:							
inowrocławski .....	31154	23236	900	7018	74,6	2,9	22,5
mogileński .....	2582	530	–	2052	20,5	x	79,5
nakielski .....	29035	198	25542	3295	0,7	88,0	11,3
żniński .....	10134	4703	2509	2922	46,4	24,8	28,8
<b>Podregion świecki ..... Subregion</b>	<b>45402</b>	<b>32252</b>	<b>5943</b>	<b>7207</b>	<b>71,0</b>	<b>13,1</b>	<b>15,9</b>
Powiaty: Powiats:							
sępoleński .....	1373	49	–	1324	3,6	x	96,4
świecki .....	39197	32181	2838	4178	82,1	7,2	10,7
tucholski .....	4832	22	3105	1705	0,5	64,3	35,3
<b>Podregion włocławski ..... Subregion</b>	<b>32420</b>	<b>12581</b>	<b>3382</b>	<b>16457</b>	<b>38,8</b>	<b>10,4</b>	<b>50,8</b>
Powiaty: Powiats:							
aleksandrowski .....	3071	318	40	2713	10,4	1,3	88,3
lipnowski .....	6756	776	3219	2761	11,5	47,6	40,9
radziejowski .....	2634	552	123	1959	21,0	4,7	74,4
włocławski .....	4538	332	–	4206	7,3	x	92,7
Miasto na prawach powiatu: City with powiat status:							
Włocławek .....	15420	10603	–	4817	68,8	x	31,2

<sup>a</sup> Woda zużyta do nawadniania w rolnictwie i leśnictwie oraz napełniania i uzupełniania stawów rybnych. <sup>b</sup> Bez zużycia wody na cele przemysłowe z wodociągów stanowiących własność gmin, wojewódzkich zakładów usług wodnych i spółek wodnych.

<sup>a</sup> Water consumption for irrigation in agriculture and forestry as well as for filling and completing fish ponds. <sup>b</sup> Excluding consumption of water for industrial purposes by water supply networks owned by gminas, voivodship waterworks and water companies.

TABL. 4. ŚCIEKI PRZEMYSŁOWE I KOMUNALNE <sup>a</sup> ORAZ LUDNOŚĆ KORZYSTAJĄCA Z OCZYSZCZALNI ŚCIEKÓW W 2015 R.INDUSTRIAL AND MUNICIPAL WASTEWATER <sup>a</sup> AND POPULATION CONNECTED TO WASTEWATER TREATMENT PLANTS IN 2015

WYSZCZEGÓLNIENIE SPECIFICATION	Ogółem Grand total	Oczyszczane Treated				Nieoczyszczane w dam <sup>3</sup> Untreated in dam <sup>3</sup>	Ludność korzystająca z oczyszczalni ścieków w % ludności ogółem <sup>b</sup> Population connected to wastewater treatment plants in % of total population <sup>b</sup>
		razem total	mechanicznie mechanically	chemicznie <sup>c</sup> i biologicznie chemically <sup>c</sup> and biologically	z podwyższonym usuwanieniem biogenów with increased biogene removal		
<b>WOJEWÓDZTWO ..... VOIVODSHIP</b>	<b>118908</b>	<b>116830</b>	<b>16,0</b>	<b>37,3</b>	<b>46,7</b>	<b>2078</b>	<b>72,1</b>
<b>Podregion bydgosko- toruński ..... Subregion</b>	<b>48112</b>	<b>46625</b>	<b>33,6</b>	<b>5,2</b>	<b>61,2</b>	<b>1487</b>	<b>86,2</b>
Powiaty: Powiats:							
bydgoski .....	3187	3035	5,3	34,6	60,1	152	55,5
toruński .....	17664	17664	87,7	6,6	5,6	–	52,9
Miasta na prawach powiatu: Cities with powiat status:							
Bydgoszcz .....	17770	16480	0,1	0,2	99,8	1290	98,8
Toruń .....	9491	9446	x	1,9	98,1	45	98,2
<b>Podregion grudziądzki ..... Subregion</b>	<b>11721</b>	<b>11720</b>	<b>0,5</b>	<b>43,7</b>	<b>55,8</b>	<b>1</b>	<b>65,3</b>
Powiaty: Powiats:							
brodnicki .....	2378	2378	x	96,4	3,6	–	62,2
chełmiński .....	1126	1126	x	28,6	71,4	–	62,5
golubsko-dobrzyński .....	856	856	x	97,0	3,0	–	54,9
grudziądzki .....	512	512	x	73,4	26,6	–	44,9
rypiński .....	1287	1286	x	100,0	x	1	48,9
wąbrzeski .....	588	588	2,7	2,9	94,4	–	59,4
Miasto na prawach powiatu: City with powiat status:							
Grudziądz .....	4974	4974	0,9	x	99,1	–	92,4
<b>Podregion inowrocławski Subregion</b>	<b>12569</b>	<b>12163</b>	<b>24,1</b>	<b>13,6</b>	<b>62,3</b>	<b>406</b>	<b>66,3</b>
Powiaty: Powiats:							
inowrocławski .....	6145	5880	15,7	7,5	76,8	265	74,1
mogileński .....	966	947	x	40,0	60,0	19	56,7
nakielski .....	1670	1670	x	40,0	60,0	–	59,5
żniński .....	3788	3666	54,8	4,5	40,7	122	63,2
<b>Podregion świecki ..... Subregion</b>	<b>28872</b>	<b>28869</b>	<b>0,1</b>	<b>94,3</b>	<b>5,5</b>	<b>3</b>	<b>66,2</b>
Powiaty: Powiats:							
sępoleński .....	682	682	x	57,5	42,5	–	65,2
świecki .....	27055	27052	0,1	97,9	1,9	3	64,1
tucholski .....	1135	1135	x	30,8	69,2	–	71,6
<b>Podregion włocławski ..... Subregion</b>	<b>17634</b>	<b>17453</b>	<b>0,0</b>	<b>40,8</b>	<b>59,2</b>	<b>181</b>	<b>58,2</b>
Powiaty: Powiats:							
aleksandrowski .....	1688	1536	x	14,7	85,3	152	54,6
lipnowski .....	1231	1205	x	100,0	x	26	38,6
radziejowski .....	1022	1022	0,3	99,7	x	–	36,3
włocławski .....	1157	1154	x	87,1	12,9	3	36,4
Miasto na prawach powiatu: City with powiat status:							
Włocławek .....	12536	12536	x	29,2	70,8	–	96,4

<sup>a</sup> Wymagające oczyszczenia odprowadzone do wód lub do ziemi. <sup>b</sup> Ludność korzystająca z oczyszczalni ścieków — dane szacunkowe, ludność ogółem — na podstawie bilansów. <sup>c</sup> Dotyczy tylko ścieków przemysłowych.

<sup>a</sup> Requiring treatment discharged into waters or into the ground. <sup>b</sup> Population connected to wastewater treatment plants — estimated data, total population — based on balances. <sup>c</sup> Concerning only industrial waste water.

**TABL. 5. OCZYSZCZALNIE ŚCIEKÓW W 2015 R.**  
 Stan w dniu 31 XII  
**WASTEWATER TREATMENT PLANTS IN 2015**  
 As of 31 XII

WYSZCZEGÓLNIENIE SPECIFICATION	Przemysłowe Industrial						Komunalne <sup>a</sup> Municipal <sup>a</sup>					
	ogółem total		w tym of which				ogółem total		w tym of which			
			biologiczne biological		z podwyższonym usuwaniem biogenów with increased biogene removal				biologiczne biological		z podwyższonym usuwaniem biogenów with increased biogene removal	
	liczba number	prze- stowość w m <sup>3</sup> /d capacity in m <sup>3</sup> /24h	liczba number	prze- stowość w m <sup>3</sup> /d capacity in m <sup>3</sup> /24h	liczba number	prze- stowość w m <sup>3</sup> /d capacity in m <sup>3</sup> /24h	liczba number	prze- stowość w m <sup>3</sup> /d capacity in m <sup>3</sup> /24h	liczba number	prze- stowość w m <sup>3</sup> /d capacity in m <sup>3</sup> /24h	liczba number	prze- stowość w m <sup>3</sup> /d capacity in m <sup>3</sup> /24h
<b>WOJEWÓDZTWO VOIVODSHIP</b>	<b>48</b>	<b>449155</b>	<b>30</b>	<b>132761</b>	<b>1</b>	<b>17200</b>	<b>137</b>	<b>443226</b>	<b>104</b>	<b>72373</b>	<b>33</b>	<b>370853</b>
<b>Podregion bydgosko-toruński Subregion</b>	<b>12</b>	<b>21661</b>	<b>10</b>	<b>19271</b>	–	x	<b>17</b>	<b>213922</b>	<b>14</b>	<b>11042</b>	<b>3</b>	<b>202880</b>
Powiaty:												
Powiaty:												
bydgoski .....	6	4962	5	2762	–	x	5	6394	5	6394	–	x
toruński .....	2	16190	1	16000	–	x	8	4095	8	4095	–	x
Miasta na prawach powiatu Cities with powiat status:												
Bydgoszcz .....	1	120	1	120	–	x	2	112880	–	x	2	112880
Toruń .....	3	389	3	389	–	x	2	90553	1	553	1	90000
<b>Podregion grudziądzki Subregion</b>	<b>5</b>	<b>5010</b>	<b>4</b>	<b>3010</b>	–	x	<b>38</b>	<b>64219</b>	<b>32</b>	<b>27384</b>	<b>6</b>	<b>36835</b>
Powiaty:												
Powiaty:												
brodnicki .....	1	1230	1	1230	–	x	6	10195	5	9903	1	292
chełmiński .....	1	108	1	108	–	x	6	10131	4	3114	2	7017
golubsko-dobrzyński .....	–	x	–	x	–	x	11	7429	10	7154	1	275
grudziądzki .....	–	x	–	x	–	x	9	29410	8	3010	1	26400
rypiński .....	2	1672	2	1672	–	x	4	4116	4	4116	–	x
wąbrzeski .....	1	2000	–	x	–	x	2	2938	1	87	1	2851
Miasto na prawach powiatu City with powiat status:												
Grudziądz .....	–	x	–	x	–	x	–	x	–	x	–	x
<b>Podregion inowrocławski Subregion</b>	<b>17</b>	<b>258956</b>	<b>5</b>	<b>1556</b>	–	x	<b>24</b>	<b>68994</b>	<b>11</b>	<b>7871</b>	<b>13</b>	<b>61123</b>
Powiaty:												
Powiaty:												
inowrocławski .....	14	110456	4	1496	–	x	8	41550	3	390	5	41160
mogileński .....	–	x	–	x	–	x	5	5417	3	2742	2	2675
nakielski .....	–	x	–	x	–	x	5	10958	3	3177	2	7781
żniński .....	3	148500	1	60	–	x	6	11069	2	1562	4	9507
<b>Podregion świecki Subregion</b>	<b>6</b>	<b>106396</b>	<b>5</b>	<b>105992</b>	–	x	<b>21</b>	<b>21695</b>	<b>15</b>	<b>10446</b>	<b>6</b>	<b>11249</b>
Powiaty:												
Powiaty:												
sepoleński .....	–	x	–	x	–	x	5	5437	4	3324	1	2113
świecki .....	6	106396	5	105992	–	x	12	7554	8	4652	4	2902
tucholski .....	–	x	–	x	–	x	4	8704	3	2470	1	6234
<b>Podregion włocławski Subregion</b>	<b>8</b>	<b>57132</b>	<b>6</b>	<b>2932</b>	<b>1</b>	<b>17200</b>	<b>37</b>	<b>74396</b>	<b>32</b>	<b>15630</b>	<b>5</b>	<b>58766</b>
Powiaty:												
Powiaty:												
aleksandrowski .....	2	654	2	654	–	x	6	11021	4	1121	2	9900
lipnowski .....	1	55	1	55	–	x	9	6013	9	6013	–	x
radziejowski .....	1	1600	1	1600	–	x	5	2980	5	2980	–	x
włocławski .....	2	623	2	623	–	x	16	6382	14	5516	2	866
Miasto na prawach powiatu City with powiat status:												
Włocławek .....	2	54200	–	x	1	17200	1	48000	–	–	1	48000

<sup>a</sup> Pracujące na sieci kanalizacyjnej.

<sup>a</sup> Working on sewerage network.

TABL. 6. EMISJA I REDUKCJA ZANIECZYSZCZEŃ POWIETRZA<sup>a</sup> W 2015 R.  
EMISSION AND REDUCTION OF AIR POLLUTANTS<sup>a</sup> IN 2015

WYSZCZEGÓLNIENIE SPECIFICATION	Emisja zanieczyszczeń w t Emission of air pollutants in t				Zanieczyszczenia zatrzymane w urządzeniach do redukcji zanieczyszczeń w % zanieczyszczeń wytworzonych Pollutants retained in pollutant reduction systems in % of pollutants produced	
	pyłowych particulates		gazowych (bez dwutlenku węgla) gaseous (excluding carbon dioxide)		pyłowe particulates	gazowe (bez dwutlenku węgla) gaseous (excluding carbon dioxide)
	ogółem total	w tym ze spalania paliw of which from the combustion of fuel	ogółem total	w tym dwutlenek siarki of which sulphur dioxide		
<b>WOJEWÓDZTWO VOIVODSHIP</b>	<b>2632</b>	<b>1553</b>	<b>51544</b>	<b>17892</b>	<b>99,5</b>	<b>31,4</b>
<b>Podregion bydgosko- toruński</b> .....	<b>662</b>	<b>576</b>	<b>10142</b>	<b>6042</b>	<b>99,1</b>	<b>4,3</b>
<b>Subregion</b>						
Powiaty: Powiats:						
bydgoski .....	254	248	853	282	84,8	x
toruński .....	66	40	863	495	73,0	3,7
Miasta na prawach powiatu: Cities with powiat status:						
Bydgoszcz .....	215	174	6714	4022	99,6	6,0
Toruń .....	127	114	1712	1243	99,4	x
<b>Podregion grudziądzki</b> ...	<b>190</b>	<b>167</b>	<b>956</b>	<b>377</b>	<b>92,5</b>	<b>31,6</b>
<b>Subregion</b>						
Powiaty: Powiats:						
brodnicki .....	25	25	173	83	79,0	32,4
chełmiński .....	–	–	4	–	100,0	x
golubsko-dobrzyński ....	5	4	61	29	92,4	80,2
grudziądzki .....	1	1	45	9	94,1	x
rypiński .....	14	14	184	47	93,7	x
wąbrzeski .....	2	2	63	12	89,5	62,9
Miasto na prawach powiatu: City with powiat status:						
Grudziądz .....	143	121	426	197	93,2	0,9
<b>Podregion inowrocławski</b>	<b>758</b>	<b>505</b>	<b>25274</b>	<b>8949</b>	<b>99,8</b>	<b>3,0</b>
<b>Subregion</b>						
Powiaty: Powiats:						
inowrocławski .....	525	374	20868	8058	99,7	3,6
mogileński .....	15	15	76	48	80,0	x
nakielski .....	81	78	432	164	92,1	x
żniński .....	137	38	3898	679	99,9	x
<b>Podregion świecki</b> .....	<b>292</b>	<b>90</b>	<b>4588</b>	<b>1770</b>	<b>99,7</b>	<b>1,3</b>
<b>Subregion</b>						
Powiaty: Powiats:						
sępoleński .....	–	–	–	–	x	x
świecki .....	292	90	4588	1770	99,7	1,3
tucholski .....	–	–	–	–	x	x
<b>Podregion włocławski</b> ....	<b>730</b>	<b>215</b>	<b>10584</b>	<b>754</b>	<b>85,5</b>	<b>67,3</b>
<b>Subregion</b>						
Powiaty: Powiats:						
aleksandrowski .....	22	22	92	27	42,1	x
lipnowski .....	65	65	210	44	70,6	x
radziejowski .....	28	28	219	127	x	x
włocławski .....	10	9	1185	13	9,1	x
Miasto na prawach powiatu: City with powiat status:						
Włocławek .....	605	91	8878	543	87,2	71,1

<sup>a</sup> Z zakładów szczególnie uciążliwych dla czystości powietrza emitujących pyły, gazy lub równocześnie pyły i gazy.

<sup>a</sup> From plants of significant nuisance to air quality emitting particulates, gases or particulates and gases.

TABL. 7. OCHRONA PRZYRODY I KRAJOBRAZU <sup>a</sup> W 2015 R.

Stan w dniu 31 XII

NATURE AND LANDSCAPE PROTECTION <sup>a</sup> IN 2015

As of 31 XII

WYSZCZEGÓLNIENIE SPECIFICATION	Powierzchnia o szczególnych walorach przyrodniczych prawnie chroniona Area of special nature value under legal protection					Pomniki przyrody Monuments of nature
	ogółem total		w tym of which			
	w ha in ha	w % powierzchni ogólnej in % of area	rezerwy przyrody nature reserves	parki krajobrazowe <sup>b</sup> landscape parks <sup>b</sup>	obszary chronionego krajobrazu <sup>b</sup> protected landscape areas <sup>b</sup>	
<b>WOJEWÓDZTWO ..... VOIVODSHIP</b>	<b>571358,5</b>	<b>31,8</b>	<b>9600,9</b>	<b>223470,1</b>	<b>329758,0</b>	<b>2668</b>
<b>Podregion bydgosko-toruński .... Subregion</b>	<b>107613,4</b>	<b>36,9</b>	<b>601,4</b>	<b>9214,5</b>	<b>96632,2</b>	<b>418</b>
Powiaty: Powiaty:						
bydgoski .....	57399,4	41,2	429,8	7728,5	48507,1	186
toruński .....	43414,7	35,3	127,1	–	42862,6	83
Miasta na prawach powiatu: Cities with powiat status:						
Bydgoszcz .....	6089,0	34,6	–	1486,0	4600,0	96
Toruń .....	710,3	6,1	44,5	–	662,5	53
<b>Podregion grudziądzki ..... Subregion</b>	<b>150804,0</b>	<b>37,2</b>	<b>1918,8</b>	<b>47845,2</b>	<b>99897,3</b>	<b>640</b>
Powiaty: Powiaty:						
brodnicki .....	57401,6	55,2	674,6	25618,4	30814,1	102
chełmiński .....	20902,8	39,7	103,5	20613,5	149,5	137
golubsko-dobrzyński .....	26481,3	43,2	180,6	–	26083,0	57
grudziądzki .....	24293,9	33,4	843,3	1613,3	21498,7	190
rypiński .....	9020,3	15,4	48,1	–	8963,0	63
wąbrzeski .....	11383,3	22,7	68,7	–	11099,0	42
Miasto na prawach powiatu: City with powiat status:						
Grudziądz .....	1320,8	22,9	–	–	1290,0	49
<b>Podregion inowrocławski ..... Subregion</b>	<b>41345,0</b>	<b>10,3</b>	<b>2513,3</b>	<b>11645,5</b>	<b>26500,3</b>	<b>768</b>
Powiaty: Powiaty:						
inowrocławski .....	12853,3	10,5	1317,3	5390,1	6010,0	248
mogileński .....	9779,1	14,5	744,9	1519,3	7286,1	86
nakielski .....	8396,0	7,5	368,1	4736,1	3050,4	276
żniński .....	10316,5	10,5	82,9	–	10153,8	158
<b>Podregion świecki ..... Subregion</b>	<b>202288,8</b>	<b>60,6</b>	<b>3229,5</b>	<b>132477,6</b>	<b>62468,1</b>	<b>727</b>
Powiaty: Powiaty:						
sepoleński .....	61526,7	77,8	100,0	59489,1	812,8	115
świecki .....	70992,2	48,2	541,0	41207,5	27808,6	359
tucholski .....	69770,0	64,9	2588,5	31781,0	33846,7	253
<b>Podregion włocławski ..... Subregion</b>	<b>69307,3</b>	<b>19,0</b>	<b>1338,0</b>	<b>22287,3</b>	<b>44260,1</b>	<b>115</b>
Powiaty: Powiaty:						
aleksandrowski .....	9750,5	20,5	83,1	–	9620,1	26
lipnowski .....	27592,0	27,2	209,0	–	26603,0	14
radziejowski .....	7282,0	12,0	–	1084,7	5985,0	22
włocławski .....	24630,6	16,7	994,7	21202,6	2052,0	51
Miasto na prawach powiatu: City with powiat status:						
Włocławek .....	52,2	0,6	51,2	–	–	2

<sup>a</sup> Patrz uwagi ogólne, ust. 4 na str. 52. <sup>b</sup> Bez powierzchni rezerwatów przyrody, stanowisk dokumentacyjnych, zespołów przyrodniczo-krajobrazowych i użytków ekologicznych położonych na terenie parków krajobrazowych i obszarów chronionego krajobrazu.

<sup>a</sup> See general notes, item 4 on page 52. <sup>b</sup> Excluding nature reserves, documentation sites, landscape-nature complexes and ecological arable lands located within landscape parks and protected landscape areas.

**TABL. 8. ODPADY<sup>a</sup> WYTWORZONE I DOTYCHCZAS SKŁADOWANE (NAGROMADZONE)  
ORAZ TERENY ICH SKŁADOWANIA W 2015 R.**  
WASTE<sup>a</sup> GENERATED AND LANDFILLED UP TO NOW (ACCUMULATED) AS WELL AS ITS LAND-  
FILL AREA IN 2015

WYSZCZEGÓLNIENIE SPECIFICATION	Odpady w tys. t Waste in thous. t						Tereny składowania odpadów, niezrekulty- wowane (stan w końcu roku) w ha Waste landfill area, non- reclaimed (as of the end of year) in ha
	wytworzone w ciągu roku generated during the year					dotychczas składowane (nagromadzo- ne <sup>b</sup> ; stan w końcu roku) landfilled up to now (accumulated <sup>b</sup> ; as of the end of year)	
	ogółem total	poddane odzyskowi <sup>c</sup> recovered <sup>c</sup>	unieszkodli- wione <sup>c</sup> disposed <sup>c</sup>	przekazane innym odbiorcom transferred to other recipients	magazynowa- ne czasowo temporarily stored		
<b>WOJEWÓDZTWO VOIVODSHIP</b>	<b>3372,4</b>	<b>330,1</b>	<b>1782,7</b>	<b>1193,9</b>	<b>65,7</b>	<b>20983,8</b>	<b>253,8</b>
<b>Podregion bydgosko- toruński</b> .....	<b>336,1</b>	<b>65,4</b>	<b>24,9</b>	<b>235,8</b>	<b>10,0</b>	<b>718,8</b>	<b>15,5</b>
<b>Subregion</b>							
<b>Powiaty:</b>							
<b>Powiats:</b>							
bydgoski .....	35,5	4,0	–	30,6	0,9	–	–
toruński .....	102,5	43,8	3,8	54,9	–	–	–
Miasta na prawach powiatu: Cities with powiat status:							
Bydgoszcz .....	137,2	8,1	–	120,0	9,1	–	–
Toruń .....	60,9	9,5	21,1	30,3	–	718,8	15,5
<b>Podregion grudziądzki ...</b>	<b>152,3</b>	<b>29,8</b>	<b>0,5</b>	<b>118,2</b>	<b>3,8</b>	<b>–</b>	<b>–</b>
<b>Subregion</b>							
<b>Powiaty:</b>							
<b>Powiats:</b>							
brodnicki .....	44,1	12,3	–	31,6	0,2	–	–
chełmiński .....	16,1	12,1	–	1,9	2,1	–	–
golubsko-dobrzyński ....	12,0	5,1	0,5	6,4	–	–	–
grudziądzki .....	27,7	–	–	27,7	–	–	–
rypiński .....	–	–	–	–	–	–	–
wąbrzeski .....	–	–	–	–	–	–	–
Miasto na prawach powiatu: City with powiat status:							
Grudziądz .....	52,4	0,3	–	50,6	1,5	–	–
<b>Podregion inowrocławski</b>	<b>2511,1</b>	<b>209,5</b>	<b>1752,3</b>	<b>505,5</b>	<b>43,8</b>	<b>18639,4</b>	<b>183,4</b>
<b>Subregion</b>							
<b>Powiaty:</b>							
<b>Powiats:</b>							
inowrocławski .....	681,3	181,9	9,4	453,0	37,0	12871,2	116,8
mogileński .....	11,0	–	–	10,9	0,1	–	–
nakielski .....	44,5	25,0	–	13,5	6,0	–	–
żniński .....	1774,3	2,6	1742,9	28,1	0,7	5768,2	66,6
<b>Podregion świecki</b> .....	<b>281,3</b>	<b>4,3</b>	<b>0,1</b>	<b>276,2</b>	<b>0,7</b>	<b>1572,7</b>	<b>37,2</b>
<b>Subregion</b>							
<b>Powiaty:</b>							
<b>Powiats:</b>							
sepoleński .....	1,8	–	–	1,8	–	–	–
świecki .....	273,4	0,1	–	272,6	0,7	1572,7	37,2
tucholski .....	6,1	4,2	0,1	1,8	–	–	–
<b>Podregion włocławski ....</b>	<b>91,6</b>	<b>21,1</b>	<b>4,9</b>	<b>58,2</b>	<b>7,4</b>	<b>52,9</b>	<b>17,7</b>
<b>Subregion</b>							
<b>Powiaty:</b>							
<b>Powiats:</b>							
aleksandrowski .....	2,5	–	–	2,5	–	–	–
lipnowski .....	1,5	–	–	1,5	–	–	–
radziejowski .....	5,0	4,2	–	0,8	–	–	–
włocławski .....	2,3	–	–	2,3	–	–	–
Miasto na prawach powiatu: City with powiat status:							
Włocławek .....	80,3	16,9	4,9	51,1	7,4	52,9	17,7

<sup>a</sup> Z wyłączeniem odpadów komunalnych. <sup>b</sup> Na składowiskach (wałdach, stawach osadowych) własnych. <sup>c</sup> We własnym zakresie przez wytwórcę, patrz uwagi ogólne, ust. 5 na str. 52.

<sup>a</sup> Excluding municipal wastes. <sup>b</sup> On own landfills (heaps, settling ponds). <sup>c</sup> By waste producer on its own, see general notes, item 5 on page 52.

**TABL. 9. NAKŁADY NA ŚRODKI TRWAŁE SŁUŻĄCE OCHRONIE ŚRODOWISKA I GOSPODARCE WODNEJ WEDŁUG WYBRANYCH KIERUNKÓW INWESTOWANIA W 2015 R.**  
**(ceny bieżące)**  
**OUTLAYS ON FIXED ASSETS IN ENVIRONMENTAL PROTECTION AND WATER MANAGEMENT**  
**BY SELECTED DIRECTIONS OF INVESTING IN 2015 (current prices)**

WYSZCZEGÓLNIENIE SPECIFICATION	Ochrona środowiska Environmental protection				Gospodarka wodna Water management	
	ogółem total	w tym na / of which on			ogółem total	w tym na ujęcia i doprowadzenia wody of which on water intakes and systems
		ochronę powietrza atmosferycznego i klimatu protection of air and climate	gospodarkę ściekową i ochronę wód wastewater management and protection of water	gospodarkę odpa- dami, ochronę i przywrócenie wartości użytko- wej gleb oraz ochronę wód pod- ziemnych i po- wierzchniowych waste manage- ment, protection and recovery of soils, protection of groundwater and surface water		
w tys. zł / in thous. zł						
<b>WOJEWÓDZTWO VOIVODSHIP</b>	<b>807104,0</b>	<b>116437,8</b>	<b>357199,8</b>	<b>237263,8</b>	<b>125375,1</b>	<b>44862,9</b>
<b>Podregion bydgosko- toruński</b> .....	<b>380595,9</b>	<b>74000,2</b>	<b>92622,4</b>	<b>197305,4</b>	<b>35662,6</b>	<b>17038,6</b>
<b>Subregion</b>						
<b>Powiaty:</b>						
<b>Powiats:</b>						
bydgoski .....	24529,9	50,6	19439,3	5035,1	5861,9	4342,8
toruński .....	51204,3	23010,2	25966,3	1258,0	20112,4	3066,1
<b>Miasta na prawach powiatu:</b>						
<b>Cities with powiat status:</b>						
Bydgoszcz .....	283587,9	50920,9	34740,8	189603,9	1398,3	1339,7
Toruń .....	21273,8	18,5	12476,0	1408,4	8290,0	8290,0
<b>Podregion grudziądzki</b> ...	<b>67820,6</b>	<b>2698,8</b>	<b>35008,8</b>	<b>5134,2</b>	<b>9963,9</b>	<b>4805,1</b>
<b>Subregion</b>						
<b>Powiaty:</b>						
<b>Powiats:</b>						
brodnicki .....	16964,0	635,0	12364,5	1095,0	1136,2	1135,9
chełmiński .....	4350,5	–	3256,1	–	475,3	369,0
golubsko-dobrzyński ....	4923,2	631,9	2339,1	1925,9	91,2	91,2
grudziądzki .....	20816,9	–	1575,4	1324,0	3763,0	600,6
rypiński .....	2840,3	794,6	1763,4	282,3	422,6	201,0
wąbrzeski .....	13658,3	395,3	11744,9	–	1770,6	1285,4
<b>Miasto na prawach powiatu:</b>						
<b>City with powiat status:</b>						
Grudziądz .....	4267,4	242,0	1965,4	507,0	2305,0	1122,0
<b>Podregion inowrocławski</b>	<b>82389,2</b>	<b>26056,0</b>	<b>39875,6</b>	<b>9038,5</b>	<b>11306,7</b>	<b>8122,8</b>
<b>Subregion</b>						
<b>Powiaty:</b>						
<b>Powiats:</b>						
inowrocławski .....	55709,8	26004,6	18456,7	5521,4	1999,2	1370,9
mogileński .....	1846,5	24,0	1487,9	281,6	258,3	258,3
nakielski .....	11738,7	–	10071,4	400,4	6094,3	6091,0
żniński .....	13094,2	27,4	9859,6	2835,1	2954,9	402,6
<b>Podregion świecki</b> .....	<b>68337,7</b>	<b>612,5</b>	<b>48487,8</b>	<b>17527,7</b>	<b>14518,4</b>	<b>2945,9</b>
<b>Subregion</b>						
<b>Powiaty:</b>						
<b>Powiats:</b>						
sepoleński .....	19705,0	–	19030,3	440,8	6214,1	529,5
świecki .....	28296,1	612,5	24584,9	1622,9	7486,4	1598,5
tucholski .....	20336,6	–	4872,6	15464,0	817,9	817,9
<b>Podregion włocławski</b> ....	<b>207960,6</b>	<b>13070,3</b>	<b>141205,2</b>	<b>8258,0</b>	<b>53923,5</b>	<b>11950,5</b>
<b>Subregion</b>						
<b>Powiaty:</b>						
<b>Powiats:</b>						
aleksandrowski .....	73180,3	7381,2	54873,0	7,0	14942,4	3207,6
lipnowski .....	5670,3	–	3664,6	2005,7	2824,7	583,4
radziejowski .....	4363,8	1420,6	2920,2	23,0	1313,3	1274,8
włocławski .....	111429,3	–	72888,5	5493,1	33207,9	5307,2
<b>Miasto na prawach powiatu:</b>						
<b>City with powiat status:</b>						
Włocławek .....	13316,9	4268,5	6858,9	729,2	1635,2	1577,5

TABL. 10. NAKŁADY NA ŚRODKI TRWAŁE SŁUŻĄCE OCHRONIE ŚRODOWISKA I GOSPODARCE WODNEJ WEDŁUG ŹRÓDEŁ FINANSOWANIA W 2015 R. (ceny bieżące)  
 OUTLAYS ON FIXED ASSETS IN ENVIRONMENTAL PROTECTION AND WATER MANAGEMENT  
 BY SOURCES OF FINANCING IN 2015 (current prices)

A. OCHRONA ŚRODOWISKA  
 ENVIRONMENTAL PROTECTION

WYSZCZEGÓLNIENIE SPECIFICATION	Ogółem Total	Środki Funds						Fundusze ekologiczne (pożyczki, kredyty i dotacje) Ecological funds (loans, credits and grants)	Kredyty i pożyczki krajowe, w tym bankowe Domestic credits and loans, including bank credits and loans	Inne środki, w tym nakłady niesfinansowane Other funds, of which non-financial outlays
		z budżetu from budget								
		własne <sup>a</sup> own <sup>a</sup>	centralne-go central	wojewódz-twa voivodship	powiatu powiat	gminy (współ-udział) gmina (cooperation)	z zagranicy <sup>b</sup> from abroad <sup>b</sup>			
w tys. zł in thous. zł										
<b>WOJEWÓDZTWO VOIVODSHIP</b>	<b>807104,0</b>	<b>417575,7</b>	<b>9624,7</b>	<b>1753,1</b>	<b>623,5</b>	<b>4013,9</b>	<b>97816,6</b>	<b>237965,7</b>	<b>37247,6</b>	<b>483,2</b>
<b>Podregion bydgosko-toruński</b>	<b>380595,9</b>	<b>142612,6</b>	<b>9226,1</b>	<b>–</b>	<b>35,8</b>	<b>2476,0</b>	<b>20293,0</b>	<b>176728,6</b>	<b>29223,8</b>	<b>–</b>
<b>Subregion</b>										
<b>Powiaty:</b>										
<b>Powiats:</b>										
bydgoski	24529,9	10369,6	–	–	–	2476,0	10061,5	1188,0	434,8	–
toruński	51204,3	39837,1	–	–	35,8	–	4399,4	5932,0	1000,0	–
Miasta na prawach powiatu:										
<b>Cities with powiat status:</b>										
Bydgoszcz	283587,9	77501,6	9226,1	–	–	–	–	169071,2	27789,0	–
Toruń	21273,8	14904,3	–	–	–	–	5832,1	537,4	–	–
<b>Podregion grudziądzki</b>	<b>67820,6</b>	<b>23355,4</b>	<b>–</b>	<b>1401,6</b>	<b>–</b>	<b>22,0</b>	<b>18338,8</b>	<b>21398,8</b>	<b>3103,0</b>	<b>201,0</b>
<b>Subregion</b>										
<b>Powiaty:</b>										
<b>Powiats:</b>										
brodnicki	16964,0	4502,6	–	890,0	–	22,0	7239,4	2653,0	1657,0	–
chełmiński	4350,5	1403,1	–	–	–	–	1021,4	1926,0	–	–
golubsko-dobrzyński	4923,2	1099,4	–	511,6	–	–	1693,4	1172,8	446,0	–
grudziądzki	20816,9	8521,9	–	–	–	–	118,0	11177,0	1000,0	–
rypiński	2840,3	1449,2	–	–	–	–	1367,6	23,5	–	–
wąbrzeski	13658,3	2448,8	–	–	–	–	6562,0	4446,5	–	201,0
Miasto na prawach powiatu:										
<b>City with powiat status:</b>										
Grudziądz	4267,4	3930,4	–	–	–	–	337,0	–	–	–
<b>Podregion inowrocławski</b>	<b>82389,2</b>	<b>60747,0</b>	<b>135,2</b>	<b>–</b>	<b>–</b>	<b>374,0</b>	<b>14650,0</b>	<b>3491,3</b>	<b>2991,7</b>	<b>–</b>
<b>Subregion</b>										
<b>Powiaty:</b>										
<b>Powiats:</b>										
inowrocławski	55709,8	50007,0	135,2	–	–	1,0	2385,6	1089,0	2092,0	–
mogileński	1846,5	1783,7	–	–	–	–	62,8	–	–	–
nakielski	11738,7	4172,8	–	–	–	–	5843,8	822,4	899,7	–
żniński	13094,2	4783,5	–	–	–	373,0	6357,8	1579,9	–	–
<b>Podregion świecki</b>	<b>68337,7</b>	<b>27049,1</b>	<b>189,4</b>	<b>49,6</b>	<b>73,8</b>	<b>37,2</b>	<b>23311,1</b>	<b>15613,0</b>	<b>1929,1</b>	<b>85,4</b>
<b>Subregion</b>										
<b>Powiaty:</b>										
<b>Powiats:</b>										
sępoleński	19705,0	2214,2	–	–	–	–	8562,6	8868,0	–	60,2
świecki	28296,1	21977,6	174,5	49,6	73,8	–	4583,9	1436,7	–	–
tucholski	20336,6	2857,3	14,9	–	–	37,2	10164,6	5308,3	1929,1	25,2
<b>Podregion włocławski</b>	<b>207960,6</b>	<b>163811,6</b>	<b>74,0</b>	<b>301,9</b>	<b>513,9</b>	<b>1104,7</b>	<b>21223,7</b>	<b>20734,0</b>	<b>–</b>	<b>196,8</b>
<b>Subregion</b>										
<b>Powiaty:</b>										
<b>Powiats:</b>										
aleksandrowski	73180,3	56778,5	–	124,5	–	–	9134,0	7054,9	–	88,4
lipnowski	5670,3	2206,0	–	–	–	–	2744,2	708,1	–	12,0
radziejowski	4363,8	3840,1	–	–	–	–	431,6	89,2	–	2,9
włocławski	111429,3	92808,4	–	177,4	513,9	–	7209,0	10720,6	–	–
Miasto na prawach powiatu:										
<b>City with powiat status:</b>										
Włocławek	13316,9	8178,6	74,0	–	–	1104,7	1704,9	2161,2	–	93,5

<sup>a</sup> Łącznie ze środkami z budżetu gmin będących inwestorami. <sup>b</sup> Środki bezzwrotne i zwrotne uzyskane w ramach międzynarodowych programów, funduszy pomocowych (w tym Fundusz Spójności), funduszy strukturalnych, pomocy bilateralnej, ekokonwersji.

<sup>a</sup> Including funds from budget of gminas, which are investors. <sup>b</sup> Non-returnable and returnable funds receive from international programs, assistance funds (including Cohesion Fund), structural funds, bilateral assistance, ecological conversion.



TABL. 10. NAKŁADY NA ŚRODKI TRWAŁE SŁUŻĄCE OCHRONIE ŚRODOWISKA I GOSPODARCE WODNEJ WEDŁUG ŹRÓDEŁ FINANSOWANIA W 2015 R. (dok.)

OUTLAYS ON FIXED ASSETS IN ENVIRONMENTAL PROTECTION AND WATER MANAGEMENT BY SOURCES OF FINANCING IN 2015 (cont.)

B. GOSPODARKA WODNA  
WATER MANAGEMENT

WYSZCZEGÓLNIENIE SPECIFICATION	Ogółem Total	Środki Funds					z zagranicy <sup>b</sup> from abroad <sup>b</sup>	Fundusze ekologiczne (pożyczki, kredyty i dotacje) Ecological funds (loans, credits and grants)	Kredyty i pożyczki krajowe, w tym bankowe Domestic credits and loans, including bank credits and loans	Inne środki, w tym nakłady niesfinansowane Other funds, of which non-financial outlays
		z budżetu from budget								
		własne <sup>a</sup> own <sup>a</sup>	centralne-go central	wojewódz-twa voivodship	powiatu powiat	gminy (współ-udział) gmina (cooperation)				
		w tys. zł in thous. zł								
<b>WOJEWÓDZTWO VOIVODSHIP</b>	<b>125375,1</b>	<b>38822,8</b>	<b>31471,9</b>	<b>690,3</b>	<b>-</b>	<b>2547,0</b>	<b>42438,7</b>	<b>8723,7</b>	<b>616,8</b>	<b>63,9</b>
<b>Podregion bydgosko-toruński</b>	<b>35662,6</b>	<b>10910,4</b>	<b>2888,7</b>	<b>633,0</b>	<b>-</b>	<b>2085,0</b>	<b>17925,7</b>	<b>865,3</b>	<b>354,5</b>	<b>-</b>
<b>Subregion</b>										
<b>Powiaty:</b>										
<b>Powiaty:</b>										
bydgoski .....	5861,9	1827,0	357,5	-	-	1904,0	553,6	865,3	354,5	-
toruński .....	20112,4	5729,1	2472,6	633,0	-	181,0	11096,7	-	-	-
Miasta na prawach powiatu:										
<b>Cities with powiat status:</b>										
Bydgoszcz .....	1398,3	1339,7	58,6	-	-	-	-	-	-	-
Toruń .....	8290,0	2014,6	-	-	-	-	6275,4	-	-	-
<b>Podregion grudziądzki</b>	<b>9963,9</b>	<b>5336,3</b>	<b>3155,2</b>	<b>-</b>	<b>-</b>	<b>3,0</b>	<b>1023,9</b>	<b>438,5</b>	<b>-</b>	<b>7,0</b>
<b>Subregion</b>										
<b>Powiaty:</b>										
<b>Powiaty:</b>										
brodnicki .....	1136,2	822,0	0,3	-	-	3,0	230,9	73,0	-	7,0
chełmiński .....	475,3	305,0	0,3	-	-	-	-	170,0	-	-
golubsko-dobrzyński .....	91,2	91,2	-	-	-	-	-	-	-	-
grudziądzki .....	3763,0	608,4	3154,6	-	-	-	-	-	-	-
rypiński .....	422,6	422,6	-	-	-	-	-	-	-	-
wąbrzeski .....	1770,6	782,1	-	-	-	-	793,0	195,5	-	-
Miasto na prawach powiatu:										
<b>City with powiat status:</b>										
Grudziądz .....	2305,0	2305,0	-	-	-	-	-	-	-	-
<b>Podregion inowrocławski</b>	<b>11306,7</b>	<b>7063,0</b>	<b>566,8</b>	<b>-</b>	<b>-</b>	<b>329,0</b>	<b>2023,2</b>	<b>1062,4</b>	<b>262,3</b>	<b>-</b>
<b>Subregion</b>										
<b>Powiaty:</b>										
<b>Powiaty:</b>										
inowrocławski .....	1999,2	1265,9	1,0	-	-	329,0	103,3	300,0	-	-
mogileński .....	258,3	258,3	-	-	-	-	-	-	-	-
nakielski .....	6094,3	3792,9	100,3	-	-	-	1176,4	762,4	262,3	-
żniński .....	2954,9	1745,9	465,5	-	-	-	743,5	-	-	-
<b>Podregion świecki</b>	<b>14518,4</b>	<b>2287,1</b>	<b>2605,6</b>	<b>-</b>	<b>-</b>	<b>130,0</b>	<b>6283,7</b>	<b>3197,0</b>	<b>-</b>	<b>15,0</b>
<b>Subregion</b>										
<b>Powiaty:</b>										
<b>Powiaty:</b>										
sępoleński .....	6214,1	972,7	10,6	-	-	-	2690,8	2540,0	-	-
świecki .....	7486,4	911,5	2595,0	-	-	130,0	3192,9	657,0	-	-
tucholski .....	817,9	402,9	-	-	-	-	400,0	-	-	15,0
<b>Podregion włocławski</b>	<b>53923,5</b>	<b>13226,0</b>	<b>22255,6</b>	<b>57,3</b>	<b>-</b>	<b>-</b>	<b>15182,2</b>	<b>3160,5</b>	<b>-</b>	<b>41,9</b>
<b>Subregion</b>										
<b>Powiaty:</b>										
<b>Powiaty:</b>										
aleksandrowski .....	14942,4	3353,8	9208,0	26,6	-	-	1103,8	1250,2	-	-
lipnowski .....	2824,7	1630,6	92,8	-	-	-	-	1101,3	-	-
radziejowski .....	1313,3	1121,9	-	-	-	-	91,4	100,0	-	-
włocławski .....	33207,9	5526,4	12954,8	30,7	-	-	13987,0	709,0	-	-
Miasto na prawach powiatu:										
<b>City with powiat status:</b>										
Włocławek .....	1635,2	1593,3	-	-	-	-	-	-	-	41,9

<sup>a</sup> Łącznie ze środkami z budżetu gmin będących inwestorami. <sup>b</sup> Środki bezzwrotne i zwrotne uzyskane w ramach międzynarodowych programów, funduszy pomocowych (w tym Fundusz Spójności), funduszy strukturalnych, pomocy bilateralnej, ekokonwersji.

<sup>a</sup> Including funds from budget of gminas, which are investors. <sup>b</sup> Non-returnable and returnable funds receive from international programs, assistance funds (including Cohesion Fund), structural funds, bilateral assistance, ecological conversion.

## DZIAŁ II

### PODZIAŁ ADMINISTRACYJNY I SAMORZĄD TERYTORIALNY

#### Uwagi ogólne

1. Z dniem 1 I 1999 r. (na mocy ustawy z dnia 24 VII 1998 r., Dz.U. Nr 96, poz. 603, z późn. zm.) wprowadzono zasadniczy trójstopniowy podział terytorialny państwa, którego jednostkami są: gminy, powiaty i województwa.

Gmina jest podstawową jednostką terytorialnego podziału kraju. Jednostkami pomocniczymi w gminach są m.in. sołectwa, których organizację i zakres działania określa właściwa rada gminy odrębnym statutem.

2. Kadencja rad gmin, rad miast na prawach powiatu i rad powiatów trwa 4 lata, licząc od dnia wyborów.

3. Charakterystykę demograficzno-zawodową radnych w jednostkach samorządu terytorialnego oparto o wyniki sprawozdawczości za rok 2015, aktualizującej dane o radnych zawarte w obwieszczeniach terytorialnych komisji wyborczych z wyborów samorządowych w dniu 16 XI 2014 r.

## CHAPTER II

### ADMINISTRATIVE DIVISION AND TERRITORIAL SELF-GOVERNMENT

#### General notes

1. On 1 I 1999 (based on the act dated 24 VII 1998, Journal of Laws No. 96, item 603, with later amendments) a fundamental three-tier administrative division of the country was introduced, the entities of which are: gminas, powiats and voivodships.

The gmina is the basic unit of the country's territorial structure. Auxiliary entities in gminas are, i.e., village administrator's offices. Their organization and scope of activity is outlined by individual gmina councils by a separate statute.

2. Term of gmina councils, city councils in cities with powiat status and powiat councils lasts 4 years, counting from the day of election.

3. The demographic and occupational characteristic of councillors in local government entities is based on reporting results for 2015, updating information concerning councillors included in announcements of local election commissions from the 16 XI 2014 local government elections.

**WOJEWÓDZTWO KUJAWSKO-POMORSKIE W 2016 R.**

Stan w dniu 1 I

KUJAWSKO-POMORSKIE VOIVODSHIP IN 2016

As of 1 I

**PODZIAŁ ADMINISTRACYJNY**  
ADMINISTRATIVE DIVISION



- Granica województwa ——— Border of voivodship
- Granica powiatu ——— Border of powiat
- Granica gminy ——— Border of gmina
- Miasto na prawach powiatu City with powiat status
- BYDGOSZCZ**
- Powiat **TUCHOLSKI** Powiat

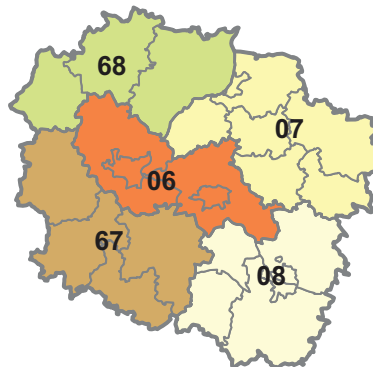
**PODZIAŁ WEDŁUG NOMENKLATURY JEDNOSTEK DO CELÓW STATYSTYCZNYCH (NTS)**

DIVISION BY NOMENCLATURE OF TERRITORIAL UNITS FOR STATISTICAL PURPOSES (NTS)

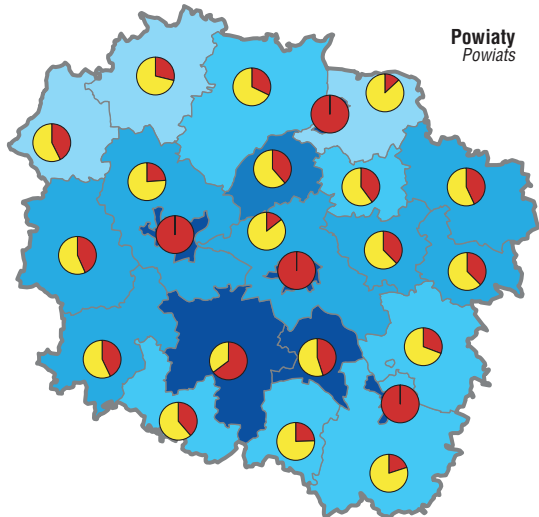
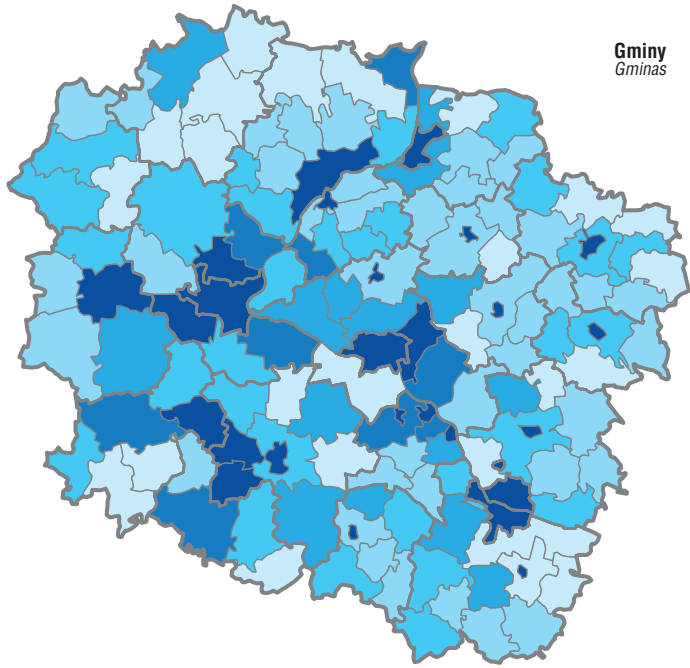
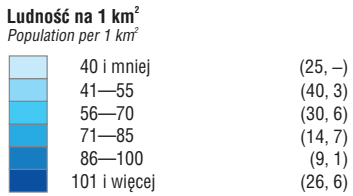
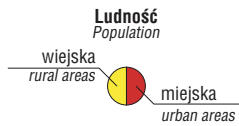
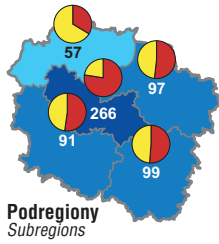
**Podregiony (NTS 3):**  
Subregions (NTS 3):

- 06** bydgosko-toruński (2, 2, 17)
- 07** grudziądzki (6, 1, 40)
- 67** inowrocławski (4, —, 24)
- 68** świecki (3, —, 21)
- 08** włocławski (4, 1, 38)

W nawiasach podano liczbę powiatów, miast na prawach powiatu, gmin.  
In brackets is given number of: powiats, cities with powiat status, gminas.



**LUDNOŚĆ W 2015 R.**  
**Stan w dniu 31 XII**  
**POPULATION IN 2015**  
*As of 31 XII*



W nawiasach podano liczbę gmin i powiatów.  
 Number of gminas and powiats is given in parentheses.

TABL. 1 (11). JEDNOSTKI PODZIAŁU TERYTORIALNEGO W 2015 R.

Stan w dniu 31 XII  
TERRITORIAL DIVISION UNITS IN 2015  
As of 31 XII

WYSZCZEGÓLNIENIE SPECIFICATION	Gminy Gminas				Miasta Towns	Miejscowości wiejskie Rural localities	Solectwa Village administra- tor's offices
	ogółem total	miejskie urban	wiejskie rural	miejsko- wiejskie urban-rural			
<b>WOJEWÓDZTWO</b> .....	<b>144</b>	<b>17</b>	<b>92</b>	<b>35</b>	<b>52</b>	<b>3583</b>	<b>2286</b>
<b>VOIVODSHIP</b>							
<b>Podregion bydgosko-toruński</b>	<b>19</b>	<b>3</b>	<b>14</b>	<b>2</b>	<b>5</b>	<b>396</b>	<b>258</b>
<b>Subregion</b>							
Powiaty:							
Powiats:							
bydgoski .....	8	–	6	2	2	217	127
toruński .....	9	1	8	–	1	179	131
Miasta na prawach powiatu:							
Cities with powiat status:							
Bydgoszcz .....	1	1	–	–	1	–	–
Toruń .....	1	1	–	–	1	–	–
<b>Podregion grudziądzki</b> .....	<b>41</b>	<b>6</b>	<b>30</b>	<b>5</b>	<b>11</b>	<b>825</b>	<b>551</b>
<b>Subregion</b>							
Powiaty:							
Powiats:							
brodnicki .....	10	1	7	2	3	218	133
chełmiński .....	7	1	6	–	1	103	78
golubsko-dobrzyński .....	6	1	4	1	2	152	86
grudziądzki .....	6	–	4	2	2	122	99
rypiński .....	6	1	5	–	1	144	98
wąbrzeski .....	5	1	4	–	1	86	57
Miasto na prawach powiatu:							
City with powiat status:							
Grudziądz .....	1	1	–	–	1	–	–
<b>Podregion inowrocławski</b> .....	<b>24</b>	<b>1</b>	<b>9</b>	<b>14</b>	<b>15</b>	<b>829</b>	<b>505</b>
<b>Subregion</b>							
Powiaty:							
Powiats:							
inowrocławski .....	9	1	4	4	5	271	161
mogileński .....	4	–	2	2	2	172	89
nakielski .....	5	–	1	4	4	191	123
żniński .....	6	–	2	4	4	195	132
<b>Podregion świecki</b> .....	<b>21</b>	<b>–</b>	<b>15</b>	<b>6</b>	<b>6</b>	<b>543</b>	<b>284</b>
<b>Subregion</b>							
Powiaty:							
Powiats:							
sępoleński .....	4	–	1	3	3	108	79
świecki .....	11	–	9	2	2	260	133
tucholski .....	6	–	5	1	1	175	72
<b>Podregion włocławski</b> .....	<b>39</b>	<b>7</b>	<b>24</b>	<b>8</b>	<b>15</b>	<b>990</b>	<b>688</b>
<b>Subregion</b>							
Powiaty:							
Powiats:							
aleksandrowski .....	9	3	6	–	3	146	119
lipnowski .....	9	1	6	2	3	207	157
radziejowski .....	7	1	5	1	2	199	132
włocławski .....	13	1	7	5	6	438	280
Miasto na prawach powiatu:							
City with powiat status:							
Włocławek .....	1	1	–	–	1	–	–

TABL. 2 (12). **RADNI RAD GMIN<sup>a</sup> WEDŁUG PŁCI, WIEKU I POZIOMU WYKSZTAŁCENIA W 2015 R.**  
Stan w dniu 31 XII  
**COUNCILLORS OF GMINA COUNCILS<sup>a</sup> BY SEX, AGE AND EDUCATIONAL LEVEL IN 2015**  
As of 31 XII

WYSZCZEGÓLNIENIE SPECIFICATION	Ogółem Total	W tym kobiety Of which women	Z liczby ogółem – w wieku Of total number – at age					Z liczby ogółem – z wykształceniem Of total number – with education			
			18–29 lat	30–39	40–49	50–59	60 lat i więcej and more	wyższym tertiary	połiceal- nym i średnim post- second- ary and second- ary	zasad- niczym zawo- dowym basic vocatio- nal	gimna- zjalnym i pod- stawo- wym lower second- ary and primary
<b>WOJEWÓDZTWO ..... VOIVODSHIP</b>	<b>2148</b>	<b>617</b>	<b>73</b>	<b>361</b>	<b>502</b>	<b>711</b>	<b>501</b>	<b>712</b>	<b>822</b>	<b>538</b>	<b>76</b>
<b>PODREGION BYDGOSKO- TORUŃSKI ..... SUBREGION</b>	<b>261</b>	<b>84</b>	<b>10</b>	<b>54</b>	<b>60</b>	<b>77</b>	<b>60</b>	<b>117</b>	<b>85</b>	<b>58</b>	<b>1</b>
POWIAT BYDGOSKI .....	126	40	2	21	32	36	35	59	37	30	–
Gminy miejsko-wiejskie: Urban-rural gminas:											
Koronowo .....	21	6	–	4	4	5	8	12	7	2	–
Solec Kujawski .....	15	5	1	2	5	5	2	10	2	3	–
Gminy wiejskie: Rural gminas:											
Białe Błota .....	15	5	–	2	3	4	6	4	5	6	–
Dąbrowa Chełmińska .....	15	3	1	2	1	7	4	4	6	5	–
Dobrcz .....	15	5	–	5	5	1	4	5	4	6	–
Nowa Wieś Wielka .....	15	4	–	2	5	5	3	7	4	4	–
Osielsko .....	15	5	–	1	6	2	6	10	4	1	–
Sicienko .....	15	7	–	3	3	7	2	7	5	3	–
POWIAT TORUŃSKI .....	135	44	8	33	28	41	25	58	48	28	1
Gmina miejska: Urban gmina:											
Chełmża .....	15	3	2	3	2	6	2	11	4	–	–
Gminy wiejskie: Rural gminas:											
Chełmża .....	15	6	1	3	4	5	2	3	10	2	–
Czernikowo .....	15	4	1	5	2	5	2	7	4	4	–
Lubicz .....	15	8	1	1	4	7	2	7	5	3	–
Łubianka .....	15	3	–	3	2	8	2	6	2	7	–
Łysomice .....	15	5	2	6	5	1	1	8	4	3	–
Obrowo .....	15	4	1	3	4	3	4	5	5	4	1
Wielka Nieszawka .....	15	7	–	5	3	3	4	7	7	1	–
Zławieś Wielka .....	15	4	–	4	2	3	6	4	7	4	–

<sup>a</sup> Bez radnych rad miast w miastach na prawach powiatu.

<sup>a</sup> Excluding councillors of city council in cities with powiat status.

TABL. 2 (12). RADNI RAD GMIN<sup>a</sup> WEDŁUG PŁCI, WIEKU I POZIOMU WYKSZTAŁCENIA W 2015 R. (cd.)  
Stan w dniu 31 XII  
COUNCILLORS OF GMINA COUNCILS<sup>a</sup> BY SEX, AGE AND EDUCATIONAL LEVEL IN 2015 (cont.)  
As of 31 XII

WYSZCZEGÓLNIENIE SPECIFICATION	Ogółem Total	W tym kobiety Of which women	Z liczby ogółem – w wieku Of total number – at age					Z liczby ogółem – z wykształceniem Of total number – with education			
			18–29 lat	30–39	40–49	50–59	60 lat i więcej and more	wyższym tertiary	policeal- nym i średnim post- second- ary and second- ary	zasad- niczym zawo- dowym basic vocatio- nal	gimna- zjalnym i pod- stawo- wym lower seconda- ry and primary
<b>PODREGION GRUDZIĄDZKI SUBREGION</b>	<b>605</b>	<b>162</b>	<b>23</b>	<b>106</b>	<b>144</b>	<b>204</b>	<b>128</b>	<b>164</b>	<b>234</b>	<b>173</b>	<b>34</b>
POWIAT BRODNICKI .....	156	39	10	25	40	51	30	43	59	42	12
Gmina miejska: Urban gmina:											
Brodnica .....	21	2	1	1	6	7	6	13	7	1	–
Gminy miejsko-wiejskie: Urban-rural gminas:											
Górzno .....	15	4	–	2	1	5	7	1	6	6	2
Jabłonowo Pomorskie .....	15	4	1	2	2	8	2	9	5	1	–
Gminy wiejskie: Rural gminas:											
Bartniczka .....	15	8	–	3	3	7	2	3	7	5	–
Bobrowo .....	15	2	–	5	4	5	1	1	11	3	–
Brodnica .....	15	2	–	1	4	5	5	2	6	6	1
Brzozie .....	15	6	1	3	5	3	3	3	3	6	3
Osiek .....	15	5	3	4	7	1	–	–	7	6	2
Świedziebna .....	15	1	2	1	4	6	2	4	3	4	4
Zbiczno .....	15	5	2	3	4	4	2	7	4	4	–
POWIAT CHEŁMIŃSKI .....	104	28	4	21	17	37	25	32	36	33	3
Gmina miejska: Urban gmina:											
Chełmno .....	15	3	–	2	2	5	6	7	7	1	–
Gminy wiejskie: Rural gminas:											
Chełmno .....	15	3	–	3	2	8	2	3	8	4	–
Kijewo Królewskie .....	15	9	–	3	2	8	2	3	5	6	1
Lisewo .....	15	5	1	4	2	4	4	4	4	7	–
Papowo Biskupie .....	15	2	–	3	4	4	4	3	5	7	–
Stolno .....	15	3	1	1	2	5	6	3	5	6	1
Unisław .....	14	3	2	5	3	3	1	9	2	2	1
POWIAT GOLUBSKO-DOBRZYŃSKI	90	21	3	21	23	26	17	27	25	33	5
Gmina miejska: Urban gmina:											
Golub-Dobrzyń .....	15	3	–	8	3	1	3	8	4	3	–
Gmina miejsko-wiejska: Urban-rural gmina:											
Kowalewo Pomorskie .....	15	5	1	3	4	5	2	7	5	3	–
Gminy wiejskie: Rural gminas:											
Ciechocin .....	15	3	–	4	1	6	4	3	3	5	4
Golub-Dobrzyń .....	15	3	1	2	5	4	3	2	7	5	1
Radomin .....	15	2	1	2	6	4	2	3	–	12	–
Zbójno .....	15	5	–	2	4	6	3	4	6	5	–

<sup>a</sup> Bez radnych rad miast w miastach na prawach powiatu.

<sup>a</sup> Excluding councillors of city council in cities with powiat status.

TABL. 2 (12). RADNI RAD GMIN<sup>a</sup> WEDŁUG PŁCI, WIEKU I POZIOMU WYKSZTAŁCENIA W 2015 R. (cd.)  
Stan w dniu 31 XII  
COUNCILLORS OF GMINA COUNCILS<sup>a</sup> BY SEX, AGE AND EDUCATIONAL LEVEL IN 2015 (cont.)  
As of 31 XII

WYSZCZEGÓLNIENIE SPECIFICATION	Ogółem Total	W tym kobiety Of which women	Z liczby ogółem – w wieku Of total number – at age					Z liczby ogółem – z wykształceniem Of total number – with education				
			18–29 lat	30–39	40–49	50–59	60 lat i więcej and more	wyższym tertiary	policeal- nym i średnim post- second- ary and second- ary	zasad- niczym zawo- dowym basic vocatio- nal	gimna- zjalnym i pod- stawo- wym lower second- ary and primary	
POWIAT GRUDZIĄDZKI .....	90	35	2	10	21	36	21	15	53	18	4	
Gminy miejsko-wiejskie: Urban-rural gminas:												
Łasin .....	15	6	–	2	5	5	3	3	12	–	–	
Radzyń Chełmiński .....	15	6	–	1	2	8	4	1	9	4	1	
Gminy wiejskie: Rural gminas:												
Grudziądz .....	15	9	–	3	1	6	5	3	10	2	–	
Gruta .....	15	4	–	3	2	7	3	3	8	3	1	
Rogóżno .....	15	5	2	1	5	4	3	4	5	4	2	
Świecie nad Osą .....	15	5	–	–	6	6	3	1	9	5	–	
POWIAT RYPIŃSKI .....	90	19	3	14	28	28	17	23	33	25	9	
Gmina miejska: Urban gmina:												
Rypin .....	15	2	–	2	9	4	–	11	3	1	–	
Gminy wiejskie: Rural gminas:												
Brzuze .....	15	4	2	–	5	4	4	3	7	4	1	
Rogowo .....	15	3	1	2	3	5	4	2	5	3	5	
Rypin .....	15	4	–	3	1	7	4	2	6	7	–	
Skrwilno .....	15	4	–	5	7	2	1	2	8	5	–	
Wąpielsk .....	15	2	–	2	3	6	4	3	4	5	3	
POWIAT WĄBRZESKI .....	75	20	1	15	15	26	18	24	28	22	1	
Gmina miejska: Urban gmina:												
Wąbrzeźno .....	15	3	–	3	2	6	4	12	3	–	–	
Gminy wiejskie: Rural gminas:												
Dębowa Łąka .....	15	6	–	5	2	3	5	3	7	5	–	
Książki .....	15	5	–	2	2	5	6	4	6	4	1	
Pluźnica .....	15	4	–	3	5	6	1	2	6	7	–	
Wąbrzeźno .....	15	2	1	2	4	6	2	3	6	6	–	
<b>PODREGION INOWROCLAWSKI .....</b>	<b>392</b>	<b>123</b>	<b>8</b>	<b>62</b>	<b>84</b>	<b>135</b>	<b>103</b>	<b>171</b>	<b>145</b>	<b>73</b>	<b>3</b>	
POWIAT INOWROCLAWSKI	143	45	4	25	34	51	29	65	51	26	1	
Gmina miejska: Urban gmina:												
Inowrocław .....	23	7	2	2	3	11	5	18	4	1	–	

<sup>a</sup> Bez radnych rad miast w miastach na prawach powiatu.

<sup>a</sup> Excluding councillors of city council in cities with powiat status.



TABL. 2 (12). RADNI RAD GMIN<sup>a</sup> WEDŁUG PŁCI, WIEKU I POZIOMU WYKSZTAŁCENIA W 2015 R. (cd.)  
Stan w dniu 31 XII  
COUNCILLORS OF GMINA COUNCILS<sup>a</sup> BY SEX, AGE AND EDUCATIONAL LEVEL IN 2015 (cont.)  
As of 31 XII

WYSZCZEGÓLNIENIE SPECIFICATION	Ogółem Total	W tym kobiety Of which women	Z liczby ogółem – w wieku Of total number – at age					Z liczby ogółem – z wykształceniem Of total number – with education			
			18–29 lat	30–39	40–49	50–59	60 lat i więcej and more	wyższym tertiary	poiceal- nym i średnim post- second- ary and second- ary	zasad- niczym zawo- dowym basic vocatio- nal	gimna- zjalnym i pod- stawo- wym lower second- ary and primary
POWIAT INOWROCŁAWSKI (dok.)											
Gminy miejsko-wiejskie: Urban-rural gminas:											
Gniewkowo .....	15	5	–	5	6	2	2	12	3	–	–
Janikowo .....	15	2	–	4	8	1	2	5	8	2	–
Kruszwica .....	15	3	–	2	3	7	3	10	4	–	1
Pakość .....	15	3	–	4	5	4	2	5	7	3	–
Gminy wiejskie: Rural gminas:											
Dąbrowa Biskupia .....	15	5	1	1	2	6	5	3	8	4	–
Inowrocław .....	15	9	–	3	3	9	–	4	9	2	–
Rojewo .....	15	7	–	4	2	6	3	2	6	7	–
Złotniki Kujawskie .....	15	4	1	–	2	5	7	6	2	7	–
POWIAT MOGILEŃSKI .....	66	31	1	9	17	22	17	23	30	13	–
Gminy miejsko-wiejskie: Urban-rural gminas:											
Mogilno .....	21	12	1	3	2	9	6	10	8	3	–
Strzelno .....	15	5	–	2	6	4	3	4	9	2	–
Gminy wiejskie: Rural gminas:											
Dąbrowa .....	15	5	–	2	4	5	4	7	3	5	–
Jeziora Wielkie .....	15	9	–	2	5	4	4	2	10	3	–
POWIAT NAKIELSKI .....	87	28	2	12	18	27	28	36	31	19	1
Gminy miejsko-wiejskie: Urban-rural gminas:											
Kcynia .....	15	5	1	3	3	7	1	6	5	4	–
Mrocza .....	15	1	–	2	4	5	4	6	3	5	1
Nakło nad Notecią .....	21	8	1	2	1	5	12	11	9	1	–
Szubin .....	21	8	–	4	5	6	6	8	9	4	–
Gmina wiejska: Rural gmina:											
Sadki .....	15	6	–	1	5	4	5	5	5	5	–

<sup>a</sup> Bez radnych rad miast w miastach na prawach powiatu.

<sup>a</sup> Excluding councillors of city council in cities with powiat status.

TABL. 2 (12). **RADNI RAD GMIN<sup>a</sup> WEDŁUG PŁCI, WIEKU I POZIOMU WYKSZTAŁCENIA W 2015 R. (cd.)**  
Stan w dniu 31 XII  
**COUNCILLORS OF GMINA COUNCILS<sup>a</sup> BY SEX, AGE AND EDUCATIONAL LEVEL IN 2015 (cont.)**  
As of 31 XII

WYSZCZEGÓLNIENIE SPECIFICATION	Ogółem Total	W tym kobiety Of which women	Z liczby ogółem – w wieku Of total number – at age					Z liczby ogółem – z wykształceniem Of total number – with education			
			18–29 lat	30–39	40–49	50–59	60 lat i więcej and more	wyższym tertiary	połiceal- nym i średnim post- second- ary and second- ary	zasad- niczym zawo- dowym basic vocatio- nal	gimna- zjalnym i pod- stawo- wym lower second- ary and primary
<b>POWIAT ŻNIŃSKI .....</b>	<b>96</b>	<b>19</b>	<b>1</b>	<b>16</b>	<b>15</b>	<b>35</b>	<b>29</b>	<b>47</b>	<b>33</b>	<b>15</b>	<b>1</b>
Gminy miejsko-wiejskie: Urban-rural gminas:											
Barcin .....	15	3	–	5	1	7	2	12	2	1	–
Janowiec Wielkopolski .....	15	5	1	3	1	5	5	6	7	2	–
Łabiszyn .....	15	5	–	2	2	7	4	5	4	5	1
Żnin .....	21	4	–	1	4	7	9	12	6	3	–
Gminy wiejskie: Rural gminas:											
Gąsawa .....	15	2	–	3	4	5	3	6	8	1	–
Rogowo .....	15	–	–	2	3	4	6	6	6	3	–
<b>PODREGION ŚWIECKI .....</b>	<b>320</b>	<b>99</b>	<b>15</b>	<b>46</b>	<b>77</b>	<b>99</b>	<b>83</b>	<b>113</b>	<b>122</b>	<b>79</b>	<b>6</b>
<b>SUBREGION</b>											
<b>POWIAT SĘPOLEŃSKI .....</b>	<b>59</b>	<b>19</b>	<b>1</b>	<b>7</b>	<b>11</b>	<b>16</b>	<b>24</b>	<b>16</b>	<b>24</b>	<b>19</b>	<b>–</b>
Gminy miejsko-wiejskie: Urban-rural gminas:											
Kamień Krajeński .....	15	4	–	2	4	5	4	4	6	5	–
Sępólno Krajeńskie .....	15	2	1	1	–	5	8	5	7	3	–
Więcbork .....	15	5	–	3	4	2	6	6	5	4	–
Gmina wiejska: Rural gmina:											
Sośno .....	14	8	–	1	3	4	6	1	6	7	–
<b>POWIAT ŚWIECKI .....</b>	<b>171</b>	<b>50</b>	<b>9</b>	<b>26</b>	<b>43</b>	<b>51</b>	<b>42</b>	<b>62</b>	<b>61</b>	<b>45</b>	<b>3</b>
Gminy miejsko-wiejskie: Urban-rural gminas:											
Nowe .....	15	4	–	1	5	6	3	5	8	2	–
Świecie .....	21	3	1	2	4	7	7	12	5	4	–
Gminy wiejskie: Rural gminas:											
Bukowiec .....	15	5	2	–	3	4	6	1	6	8	–
Dragacz .....	15	5	–	4	2	3	6	7	5	3	–
Drzycim .....	15	6	1	1	5	7	1	4	9	2	–
Jeżewo .....	15	5	–	1	4	6	4	5	5	5	–
Lniano .....	15	5	–	5	5	2	3	7	3	5	–
Osie .....	15	2	2	2	6	3	2	7	5	3	–
Pruszcz .....	15	4	1	6	6	2	–	7	6	2	–
Świekatowo .....	15	6	1	3	1	6	4	4	4	6	1
Warlubie .....	15	5	1	1	2	5	6	3	5	5	2

<sup>a</sup> Bez radnych rad miast w miastach na prawach powiatu.

<sup>a</sup> Excluding councillors of city council in cities with powiat status.

TABL. 2 (12). RADNI RAD GMIN<sup>a</sup> WEDŁUG PŁCI, WIEKU I POZIOMU WYKSZTAŁCENIA W 2015 R. (cd.)  
Stan w dniu 31 XII  
COUNCILLORS OF GMINA COUNCILS<sup>a</sup> BY SEX, AGE AND EDUCATIONAL LEVEL IN 2015 (cont.)  
As of 31 XII

WYSZCZEGÓLNIENIE SPECIFICATION	Ogółem Total	W tym kobiety Of which women	Z liczby ogółem – w wieku Of total number – at age					Z liczby ogółem – z wykształceniem Of total number – with education			
			18–29 lat	30–39	40–49	50–59	60 lat i więcej and more	wyższym tertiary	połicealnym i średnim post-secondary and secondary	zasadniczym zawodowym basic vocational	gimnazjalnym i podstawowym lower secondary and primary
POWIAT TUCHOLSKI .....	90	30	5	13	23	32	17	35	37	15	3
Gmina miejsko-wiejska: Urban-rural gmina:											
Tuchola .....	15	4	1	–	4	7	3	9	4	2	–
Gminy wiejskie: Rural gmina:											
Cekcyn .....	15	5	–	5	3	4	3	4	9	2	–
Gostycyn .....	15	7	–	1	4	6	4	6	5	4	–
Kęsowo .....	15	5	2	3	3	6	1	7	5	2	1
Lubiewo .....	15	5	1	1	4	6	3	5	6	4	–
Śliwice .....	15	4	1	3	5	3	3	4	8	1	2
<b>PODREGION WŁOCŁAWSKI .....</b>	<b>570</b>	<b>149</b>	<b>17</b>	<b>93</b>	<b>137</b>	<b>196</b>	<b>127</b>	<b>147</b>	<b>236</b>	<b>155</b>	<b>32</b>
<b>SUBREGION</b>											
POWIAT ALEKSANDROWSKI .....	135	44	5	23	35	44	28	44	57	30	4
Gminy miejskie: Urban gminas:											
Aleksandrów Kujawski .....	15	5	–	3	4	4	4	9	6	–	–
Ciechocinek .....	15	4	–	3	4	4	4	11	3	1	–
Nieszawa .....	15	6	1	4	3	4	3	6	3	6	–
Gminy wiejskie: Rural gminas:											
Aleksandrów Kujawski .....	15	6	–	–	7	4	4	5	6	2	2
Bądkowo .....	15	5	–	–	3	10	2	–	15	–	–
Koneck .....	15	4	2	3	2	3	5	2	7	5	1
Raciażek .....	15	6	–	3	2	7	3	5	6	4	–
Waganiec .....	15	5	–	3	4	6	2	3	5	7	–
Zakrzewo .....	15	3	2	4	6	2	1	3	6	5	1
POWIAT LIPNOWSKI .....	135	39	6	23	34	41	31	38	53	33	11
Gmina miejska: Urban gmina:											
Lipno .....	15	4	–	2	3	5	5	9	6	–	–
Gminy miejsko-wiejskie: Urban-rural gminas:											
Dobrzyń nad Wisłą .....	15	4	–	3	–	7	5	3	10	2	–
Skępe .....	15	4	–	3	8	3	1	5	6	2	2
Gminy wiejskie: Rural gminas:											
Bobrowniki .....	15	7	1	6	4	3	1	4	8	2	1
Chrostkowo .....	15	5	2	1	6	3	3	2	5	5	3
Kikół .....	15	1	1	4	3	6	1	4	3	7	1
Lipno .....	15	2	1	1	3	6	4	2	4	7	2
Tuchowo .....	15	6	–	3	3	6	3	6	5	4	–
Wielgie .....	15	6	1	–	4	2	8	3	6	4	2

<sup>a</sup> Bez radnych rad miast w miastach na prawach powiatu.

<sup>a</sup> Excluding councillors of city council in cities with powiat status.

TABL. 2 (12). RADNI RAD GMIN<sup>a</sup> WEDŁUG PŁCI, WIEKU I POZIOMU WYKSZTAŁCENIA W 2015 R. (dok.)  
Stan w dniu 31 XII  
COUNCILLORS OF GMINA COUNCILS<sup>a</sup> BY SEX, AGE AND EDUCATIONAL LEVEL IN 2015 (cont.)  
As of 31 XII

WYSZCZEGÓLNIENIE SPECIFICATION	Ogółem Total	W tym kobiety Of which women	Z liczby ogółem – w wieku Of total number – at age					Z liczby ogółem – z wykształceniem Of total number – with education			
			18–29 lat	30–39	40–49	50–59	60 lat i więcej and more	wyższym tertiary	połiceal- nym i średnim post- second- ary and second- ary	zasad- niczym zawo- dowym basic vocatio- nal	gimna- zjalnym i pod- stawo- wym lower second- ary and primary
POWIAT RADZIEJOWSKI ...	105	21	3	13	19	44	26	24	45	30	6
Gmina miejska: Urban gmina:											
Radziejów .....	15	5	–	–	2	6	7	5	10	–	–
Gmina miejsko-wiejska: Urban-rural gmina:											
Piotrków Kujawski .....	15	3	1	2	4	7	1	5	8	2	–
Gminy wiejskie: Rural gminas:											
Bytoń .....	15	1	–	1	3	5	6	1	5	8	1
Dobre .....	15	5	–	3	3	6	3	6	7	1	1
Osiężycy .....	15	1	1	2	3	4	5	2	3	8	2
Radziejów .....	15	3	1	2	1	8	3	3	4	6	2
Topółka .....	15	3	–	3	3	8	1	2	8	5	–
POWIAT WŁOCŁAWSKI .....	195	45	3	34	49	67	42	41	81	62	11
Gmina miejska: Urban gminas:											
Kowal .....	15	4	–	4	5	5	1	6	7	2	–
Gminy miejsko-wiejskie: Urban-rural gminas:											
Brześć Kujawski .....	15	1	–	2	3	8	2	3	9	3	–
Chodecz .....	15	4	–	5	7	3	–	–	11	4	–
Izbica Kujawska .....	15	3	–	3	1	6	5	2	6	6	1
Lubień Kujawski .....	15	3	–	1	5	6	3	2	8	4	1
Lubraniec .....	15	3	–	1	6	5	3	4	7	3	1
Gminy wiejskie: Rural gminas:											
Baruchowo .....	15	3	–	1	4	6	4	–	3	8	4
Boniewo .....	15	5	2	3	3	2	5	3	4	7	1
Choceń .....	15	3	–	2	4	2	7	4	4	5	2
Fabianki .....	15	1	1	2	2	4	6	5	5	5	–
Kowal .....	15	1	–	3	4	6	2	–	6	8	1
Lubanie .....	15	9	–	4	4	5	2	8	4	3	–
Włocławek .....	15	5	–	3	1	9	2	4	7	4	–

<sup>a</sup> Bez radnych rad miast w miastach na prawach powiatu.

<sup>a</sup> Excluding councillors of city council in cities with powiat status.

TABL. 3 (13). RADNI RAD POWIATÓW I RAD MIAST NA PRAWACH POWIATU WEDŁUG PŁCI, WIEKU I POZIOMU WYKSZTAŁCENIA W 2015 R.

Stan w dniu 31 XII

COUNCILLORS OF POWIATS COUNCILS AND CITY COUNCILS IN CITIES WITH POWIAT STATUS BY SEX, AGE AND EDUCATIONAL LEVEL IN 2015

As of 31 XII

WYSZCZEGÓLNIENIE SPECIFICATION	Ogółem Total	W tym kobiety Of which women	Z liczby ogółem – w wieku Of total number – at age					Z liczby ogółem – z wykształceniem Of total number – with education				
			18–29 lat	30–39	40–49	50–59	60 lat i więcej and more	wyższym tertiary	połicealnym i średnim post-secondary and secondary	zasadniczym zawodowym basic vocational	gimnazjalnym i podstawowym lower secondary and primary	
<b>WOJEWÓDZTWO VOIVODSHIP</b>	<b>465</b>	<b>112</b>	<b>12</b>	<b>70</b>	<b>87</b>	<b>178</b>	<b>118</b>	<b>357</b>	<b>93</b>	<b>14</b>	<b>1</b>	
<b>Podregion bydgosko-toruński .....</b>	<b>100</b>	<b>25</b>	<b>7</b>	<b>24</b>	<b>19</b>	<b>27</b>	<b>23</b>	<b>86</b>	<b>13</b>	<b>1</b>	<b>–</b>	
<b>Subregion</b>												
Powiaty: Powiats:												
bydgoski .....	23	8	1	3	3	12	4	18	5	–	–	
toruński .....	21	5	–	4	8	5	4	18	3	–	–	
Miasta na prawach powiatu: Cities with powiat status:												
Bydgoszcz .....	31	6	5	7	2	8	9	29	2	–	–	
Toruń .....	25	6	1	10	6	2	6	21	3	1	–	
<b>Podregion grudziądzki ...</b>	<b>125</b>	<b>28</b>	<b>3</b>	<b>21</b>	<b>25</b>	<b>47</b>	<b>29</b>	<b>88</b>	<b>32</b>	<b>5</b>	<b>–</b>	
<b>Subregion</b>												
Powiaty: Powiats:												
brodnicki .....	19	3	–	3	4	7	5	12	6	1	–	
chełmiński .....	17	5	–	2	2	7	6	10	5	2	–	
golubsko-dobrzyński ...	17	3	–	4	4	7	2	13	4	–	–	
grudziądzki .....	17	5	–	1	1	9	6	10	6	1	–	
rypiński .....	17	3	1	5	6	3	2	12	5	–	–	
wąbrzeski .....	15	4	–	4	–	7	4	11	4	–	–	
Miasto na prawach powiatu: City with powiat status:												
Grudziądz .....	23	5	2	2	8	7	4	20	2	1	–	
<b>Podregion inowrocławski</b>	<b>86</b>	<b>16</b>	<b>1</b>	<b>10</b>	<b>18</b>	<b>33</b>	<b>24</b>	<b>67</b>	<b>16</b>	<b>3</b>	<b>–</b>	
<b>Subregion</b>												
Powiaty: Powiats:												
inowrocławski .....	29	5	1	2	5	15	6	21	7	1	–	
mogileński .....	17	2	–	3	1	9	4	13	4	–	–	
nakielski .....	21	3	–	3	5	5	8	14	5	2	–	
żniński .....	19	6	–	2	7	4	6	19	–	–	–	
<b>Podregion świecki .....</b>	<b>55</b>	<b>20</b>	<b>–</b>	<b>5</b>	<b>10</b>	<b>28</b>	<b>12</b>	<b>44</b>	<b>9</b>	<b>2</b>	<b>–</b>	
<b>Subregion</b>												
Powiaty: Powiats:												
sępoleński .....	17	7	–	1	3	8	5	14	3	–	–	
świecki .....	21	3	–	1	5	11	4	15	4	2	–	
tucholski .....	17	10	–	3	2	9	3	15	2	–	–	
<b>Podregion włocławski ....</b>	<b>99</b>	<b>23</b>	<b>1</b>	<b>10</b>	<b>15</b>	<b>43</b>	<b>30</b>	<b>72</b>	<b>23</b>	<b>3</b>	<b>1</b>	
<b>Subregion</b>												
Powiaty: Powiats:												
aleksandrowski .....	17	7	–	2	2	9	4	16	1	–	–	
lipnowski .....	19	6	–	2	1	9	7	11	5	2	1	
radziejowski .....	17	1	–	1	3	7	6	10	6	1	–	
włocławski .....	21	4	–	2	3	10	6	14	7	–	–	
Miasto na prawach powiatu: City with powiat status:												
Włocławek .....	25	5	1	3	6	8	7	21	4	–	–	

## DZIAŁ III BEZPIECZEŃSTWO PUBLICZNE

### Uwagi ogólne

**1. Przestępstwo stwierdzone** jest to zdarzenie, co do którego w zakończonym postępowaniu przygotowawczym potwierdzono, że jest przestępstwem. Przestępstwo – zgodnie z Kodeksem karnym z 1997 r. obowiązującym od 1 IX 1998 r. (ustawa z dnia 6 VI 1997 r., Dz. U. Nr 88, poz. 553, z późniejszymi zmianami) – jest to zbrodnia lub występki ścigany z oskarżenia publicznego lub z oskarżenia prywatnego, zgodnie z Kodeksem karnym skarbowym jest to przestępstwo skarbowe.

Do 2012 r. prezentowane dane zawierały informacje o przestępstwach stwierdzonych przez Policję, jak również stwierdzonych w śledztwach własnych prowadzonych w prokuraturach. Od 2013 r. dane dotyczą spraw prowadzonych przez Policję lub powierzonych przez prokuratora w całości do prowadzenia przez Policję.

Dane o przestępstwach stwierdzonych od 2014 r. nie obejmują czynów karalnych popełnionych przez nieletnich. Zgodnie z obowiązującą metodologią stwierdzenie popełnienia czynów karalnych przez nieletnich dokonywane jest w postępowaniu sądowym po uprzednim przekazaniu przez Policję akt w sprawach nieletnich do sądu rodzinnego

Przestępstwo stwierdzone w zakończonym postępowaniu przygotowawczym, w którym ustalono przynajmniej jednego podejrzanego, jest to przestępstwo wykryte.

Informacje o przestępstwach stwierdzonych i wskaźnikach wykrywalności sprawców przestępstw pochodzą z policyjnych systemów informacyjnych.

**2.** Dane o przestępstwach stwierdzonych opracowano według klasyfikacji Kodeksu karnego z 1997 r. i Kodeksu karnego skarbowego obowiązującego od 17 X 1999 r. (ustawa z dnia 10 IX 1999 r., jednolity tekst Dz. U. 2013, poz. 186 z późniejszymi zmianami) lub innych ustaw szczególnych.

**3. Wskaźnik wykrywalności sprawców przestępstw** jest to stosunek liczby przestępstw wykrytych w danym roku (łącznie z wykrytymi po podjęciu z umorzenia) do liczby przestępstw stwierdzonych w danym roku, powiększonej o liczbę przestępstw stwierdzonych w podjętych postępowaniach, a umorzonych w latach poprzednich z powodu niewykrycia sprawców.

**4. Pożar** jest to niekontrolowane procesy palenia, w miejscu do tego nieprzeznaczonym.

**Miejscowe zagrożenie** jest to inne niż pożar zdarzenie wynikające z rozwoju cywilizacyjnego, działań człowieka lub naturalnych sił przyrody, stwarzające zagrożenie dla życia, zdrowia, mienia lub środowiska

**Alarmy fałszywe** są to wezwania do zdarzeń, które faktycznie nie miały miejsca lub zaistniały, lecz nie wymagały podjęcia działań ratowniczych.

## CHAPTER III PUBLIC SAFETY

### General notes

**1. An ascertained crime** is an event, which after the completion of preparatory proceedings was confirmed as a crime. In connection with the Criminal Code of 1997, valid since 1 IX 1998 (the law dated 6 VI 1997, Journal of Laws No. 88, item 553, with later amendments) crime is a felony or misdemeanour prosecuted upon by public accusation or private accusation, in connection with the Penal Fiscal Code – is a fiscal offence.

Until 2012 presented data contained information on crimes ascertained by the Police, as well as ascertained in investigations conducted by the prosecutor's offices. Since 2013 data concern cases conducted by the Police or entrusted by the prosecutor entirely to the Police conduction.

Data about ascertained crimes since 2014 do not include punishable acts committed by juveniles. In accordance with the existing methodology, the specification of the number of juveniles committing punishable acts takes place during court proceedings after the Police provides records in juvenile cases to the family court.

An ascertained crime in completed preparatory proceeding, in which least one suspect was found is a detected crime.

Information regarding ascertained crimes and rates of detectability of delinquents in ascertained crimes come from police information system.

**2.** Data concerning ascertained crimes have been prepared in accordance with the classification of the Criminal Code of 1997, the Penal Fiscal Code valid since 17 X 1999 (the law dated 10 IX 1999, uniform text Journal of Laws 2013, item 186 with later amendments) or other specific laws.

**3. The rate of detectability of delinquents** is the relation of the number of detected crimes in a given year (including those detected after resumption following discontinuance) to the total number of crimes ascertained in a given year, plus the number of crimes recorded in commenced proceedings and discontinued in previous years due to undetected delinquents.

**4. Fire** is out-of-control burning process in places not suitable for this.

**Local threat** is event different from fire being a result of civilization development, human activity and forces of nature, creating threat to live, health, property or environment.

**False alarms** are calls for incidents which actually have not occurred or have occurred but rescue action was not needed.

TABL. 1 (14). PRZESTĘPSTWA STWIERDZONE PRZEZ POLICJĘ W ZAKOŃCZONYCH  
POSTĘPOWANIACH PRZYGOTOWAWCZYCH W 2015 R.  
ASCERTAINED CRIMES BY THE POLICE IN COMPLETED PREPARATORY  
PROCEEDINGS IN 2015

WYSZCZEGÓLNIENIE SPECIFICATION	Ogółem Grand total	W tym przestępstwa Of which crimes			Z liczby ogółem przestępstwa Of grand total crimes		
		o charakterze kryminalnym criminal	o charakterze gospodarczym economic	drogowe traffic	przeciwko życiu i zdrowiu against life and health	przeciwko mieniu against property	
						razem total	w tym kradzież samochodu of which auto- mobile theft
<b>WOJEWÓDZTWO VOIVODSHIP</b>	<b>38832</b>	<b>25442</b>	<b>7447</b>	<b>3931</b>	<b>681</b>	<b>21106</b>	<b>482</b>
<b>Podregion bydgosko- toruński</b> .....	<b>17095</b>	<b>11029</b>	<b>4037</b>	<b>1217</b>	<b>253</b>	<b>9662</b>	<b>226</b>
<b>Subregion</b>							
Powiaty:							
<i>Powiats:</i>							
bydgoski .....	1626	1130	166	236	19	929	22
toruński .....	1400	848	142	319	21	609	12
Miasta na prawach powiatu: <i>City with powiat status:</i>							
Bydgoszcz .....	6968	4920	1277	385	117	4311	124
Toruń .....	7101	4131	2452	277	96	3813	68
<b>Podregion grudziądzki Subregion</b>	<b>5635</b>	<b>3487</b>	<b>1133</b>	<b>713</b>	<b>104</b>	<b>3125</b>	<b>49</b>
Powiaty:							
<i>Powiats:</i>							
brodnicki .....	847	484	183	126	19	455	8
chełmiński .....	707	376	194	96	16	339	8
golubsko-dobrzyński .....	873	433	303	91	4	509	3
grudziądzki .....	365	182	29	120	10	138	3
rypiński .....	560	351	80	98	11	222	1
wąbrzeski .....	458	295	56	68	6	210	1
Miasto na prawach powiatu: <i>City with powiat status:</i>							
Grudziądz .....	1825	1366	288	114	38	1252	25
<b>Podregion inowrocławski Subregion</b>	<b>6304</b>	<b>4161</b>	<b>1042</b>	<b>753</b>	<b>134</b>	<b>3139</b>	<b>87</b>
Powiaty:							
<i>Powiats:</i>							
inowrocławski .....	3047	2026	649	260	63	1844	55
mogileński .....	543	305	80	98	16	216	6
nakielski .....	1572	1078	183	217	33	697	16
żniński .....	1142	752	130	178	22	382	10
<b>Podregion świecki</b> .....	<b>2636</b>	<b>1531</b>	<b>444</b>	<b>420</b>	<b>59</b>	<b>1219</b>	<b>48</b>
<b>Subregion</b>							
Powiaty:							
<i>Powiats:</i>							
sępoleński .....	591	373	63	105	17	263	9
świecki .....	1511	861	288	213	33	696	27
tucholski .....	534	297	93	102	9	260	12
<b>Podregion wrocławski</b> ....	<b>7162</b>	<b>5234</b>	<b>791</b>	<b>828</b>	<b>131</b>	<b>3961</b>	<b>72</b>
<b>Subregion</b>							
Powiaty:							
<i>Powiats:</i>							
aleksandrowski .....	1042	653	145	135	16	543	11
lipnowski .....	954	695	67	162	28	409	2
radziejowski .....	480	235	77	113	6	170	5
wrocławski .....	1201	841	82	231	22	621	10
Miasto na prawach powiatu: <i>City with powiat status:</i>							
Wrocławek .....	3485	2810	420	187	59	2218	44

Źródło: dane Komendy Głównej Policji.

Source: data of the National Police Headquarters.

TABL. 2 (15). WSKAŹNIKI WYKRYWALNOŚCI SPRAWCÓW PRZESTĘPSTW STWIERDZONYCH PRZEZ POLICJĘ W 2015 R.  
 RATES OF DETECTABILITY OF DELINQUENTS IN ASCERTAINED CRIMES BY THE POLICE IN 2015

WYSZCZEGÓLNIENIE SPECIFICATION	Ogółem Total	W tym przestępstw Of which crimes		
		o charakterze kryminalnym criminal	o charakterze gospodarczym economic	drogowych traffic
		w % in %		
<b>WOJEWÓDZTWO ..... VOIVODSHIP</b>	<b>66,2</b>	<b>53,9</b>	<b>83,2</b>	<b>98,8</b>
<b>Podregion bydgosko-toruński ..... Subregion</b>	<b>63,9</b>	<b>50,0</b>	<b>85,3</b>	<b>98,2</b>
Powiaty: bydgoski .....	61,6	50,6	64,7	99,6
toruński .....	68,2	53,8	71,3	97,8
Miasta na prawach powiatu: City with powiat status:				
Bydgoszcz .....	60,7	50,6	77,7	96,9
Toruń .....	66,7	48,3	91,5	99,3
<b>Podregion grudziądzki ..... Subregion</b>	<b>75,3</b>	<b>64,3</b>	<b>88,2</b>	<b>99,4</b>
Powiaty: brodnicki .....	75,9	63,2	87,5	99,2
chełmiński .....	88,5	80,7	95,9	100,0
golubsko-dobrzyński .....	84,1	72,7	94,1	98,9
grudziądzki .....	72,6	49,5	79,3	99,2
rypiński .....	83,3	76,8	87,7	100,0
wąbrzeski .....	75,6	66,6	76,8	100,0
Miasto na prawach powiatu: City with powiat status:				
Grudziądz .....	63,7	55,8	80,7	99,1
<b>Podregion inowrocławski ..... Subregion</b>	<b>70,3</b>	<b>60,2</b>	<b>82,3</b>	<b>98,8</b>
Powiaty: inowrocławski .....	65,0	52,7	85,7	98,8
mogileński .....	71,7	58,8	72,5	98,0
nakielski .....	72,9	65,5	72,7	99,5
żniński .....	80,1	73,4	84,6	98,3
<b>Podregion świecki ..... Subregion</b>	<b>72,1</b>	<b>60,3</b>	<b>73,2</b>	<b>99,5</b>
Powiaty: sępoleński .....	68,8	57,5	61,9	99,0
świecki .....	73,7	63,4	72,9	99,5
tucholski .....	71,3	54,5	81,7	100,0
<b>Podregion włocławski ..... Subregion</b>	<b>58,7</b>	<b>48,2</b>	<b>72,5</b>	<b>98,7</b>
Powiaty: aleksandrowski .....	56,7	38,1	73,3	97,8
lipnowski .....	69,8	61,5	73,9	99,4
radziejowski .....	83,6	72,0	85,7	99,1
włocławski .....	56,5	43,7	53,7	97,4
Miasto na prawach powiatu: City with powiat status:				
Włocławek .....	53,5	46,6	73,2	100,0

Źródło: dane Komendy Głównej Policji.

Source: data of the National Police Headquarters.



TABL.3 (16). ZAREJESTROWANA DZIAŁALNOŚĆ PAŃSTWOWEJ STRAŻY POŻARNEJ W 2015 R.  
REGISTERED ACTIVITY OF THE STATE FIRE DEPARTMENT IN 2015

WYSZCZEGÓLNIENIE SPECIFICATION	Pożary Fires	Miejscowe zagrożenie Local threats	Wyjazdy do fałszywych alarmów False alarms	Ratownicy biorący udział w akcjach ratowniczych Rescue personnel participat- ing in rescue operations		Wypadki z ludźmi Casualties	
				pożary fires	miejscowe zagrożenia local threats	ofiary śmiertelne fatalities	ranni i poparzeni injured and burn victims
<b>WOJEWÓDZTWO VOIVODSHIP</b>	<b>8003</b>	<b>16612</b>	<b>1152</b>	<b>68304</b>	<b>95335</b>	<b>170</b>	<b>2900</b>
<b>Podregion bydgosko- toruński</b>	<b>2534</b>	<b>3998</b>	<b>522</b>	<b>19224</b>	<b>24370</b>	<b>37</b>	<b>863</b>
<b>Subregion</b>							
Powiaty:							
Powiaty:							
bydgoski .....	459	841	27	4495	5680	14	264
toruński .....	386	941	37	3359	5877	7	127
Miasta na prawach powiatu: City with powiat status:							
Bydgoszcz .....	993	1291	176	6905	7708	10	359
Toruń .....	696	925	282	4465	5105	6	113
<b>Podregion grudziądzki</b>	<b>1514</b>	<b>3977</b>	<b>191</b>	<b>12540</b>	<b>21539</b>	<b>38</b>	<b>629</b>
<b>Subregion</b>							
Powiaty:							
Powiaty:							
brodnicki .....	225	594	37	2200	3725	10	142
chełmiński .....	223	639	17	2027	3825	6	121
golubsko-dobrzyński .....	161	772	14	1225	3611	6	47
grudziądzki .....	212	589	18	2240	3592	9	130
rypiński .....	155	451	16	1373	2366	1	32
wąbrzeski .....	106	399	11	986	1989	4	67
Miasto na prawach powiatu: City with powiat status:							
Grudziądz .....	432	533	78	2489	2431	2	90
<b>Podregion inowrocławski</b>	<b>1405</b>	<b>3307</b>	<b>223</b>	<b>15315</b>	<b>20348</b>	<b>35</b>	<b>545</b>
<b>Subregion</b>							
Powiaty:							
Powiaty:							
inowrocławski .....	648	975	131	6974	6418	12	160
mogileński .....	139	595	25	1859	3773	4	74
nakielski .....	410	1065	37	3840	6420	8	201
żniński .....	208	672	30	2642	3737	11	110
<b>Podregion świecki</b>	<b>732</b>	<b>2165</b>	<b>58</b>	<b>7965</b>	<b>12626</b>	<b>28</b>	<b>504</b>
<b>Subregion</b>							
Powiaty:							
Powiaty:							
sępoleński .....	100	614	4	991	3130	12	112
świecki .....	502	877	39	5453	6066	12	264
tucholski .....	130	674	15	1521	3430	4	128
<b>Podregion wrocławski</b>	<b>1818</b>	<b>3165</b>	<b>158</b>	<b>13260</b>	<b>16452</b>	<b>32</b>	<b>359</b>
<b>Subregion</b>							
Powiaty:							
Powiaty:							
aleksandrowski .....	286	593	45	1943	3211	4	79
lipnowski .....	331	794	13	2656	4012	5	66
radziejowski .....	174	679	28	1803	3168	2	51
wrocławski .....	438	548	25	3587	3393	17	107
Miasto na prawach powiatu: City with powiat status:							
Wrocławek .....	589	551	47	3271	2668	4	56

Źródło: dane Komendy Wojewódzkiej Państwowej Straży Pożarnej w Toruniu.  
Source: data of the Voivodship State Fire Department Headquarters in Toruń.

## DZIAŁ IV LUDNOŚĆ

### Uwagi ogólne

Dane o powierzchni jednostek podziału terytorialnego oraz jednostek nomenklatury NTS: regionów (NTS 1) i podregionów (NTS 3) podane zostały według stanu w dniu 01.01.2015 r. na podstawie wykazów uzyskanych z Państwowego Rejestru Granic i Powierzchni Jednostek Podziału Terytorialnego Państwa (PRG); rejestr prowadzony jest w Głównym Urzędzie Geodezji i Kartografii.

1. Tablice działu opracowano na podstawie:

- 1) bilansów stanu i struktury **ludności** na terenie gminy. Bilanse ludności sporządzane są dla okresów międzyspisowych w oparciu o wyniki ostatniego spisu powszechnego, przy uwzględnieniu:
  - a) zmian w danym okresie spowodowanych ruchem naturalnym (urodzenia, zgony) i migracjami ludności (zameldowania i wymeldowania na pobyt stały z innych gmin i z zagranicy), a także przesunięciami adresowymi ludności z tytułu zmian administracyjnych,
  - b) różnicy między liczbą osób zameldowanych na pobyt czasowy ponad 3 miesiące (do 2005 r. – ponad 2 miesiące) na terenie gminy a liczbą osób czasowo nieobecnych (zameldowania i wymeldowania na pobyt czasowy z/do innych gmin);
- 2) rejestrów Ministerstwa Cyfryzacji – o migracjach wewnętrznych i zagranicznych na pobyt stały (od 2006 r. źródłem tych danych jest rejestr PESEL – Powszechny Elektroniczny System Ewidencji Ludności);
- 3) sprawozdawczości urzędów stanu cywilnego – o zarejestrowanych małżeństwach, urodzeniach i zgonach;
- 4) sprawozdawczości sądów – o prawomocnie orzeczonych rozwodach.

2. Dane o ludności, a także współczynniki demograficzne oraz przeliczenia na 1 mieszkańca (1000 ludności itp.) opracowano przy przyjęciu liczby ludności zbilansowanej:

- dla lat 2000; 2005 – w oparciu o wyniki Narodowego Spisu Powszechnego Ludności i Mieszkań 2002 (dla lat 2000-2002 zastosowano podział administracyjny kraju obowiązujący według stanu w dniu 31 XII 2002 r.; dla pozostałych lat – każdorazowy podział administracyjny),
- dla lat 2010 i od 2012 – w oparciu o wyniki Narodowego Spisu Powszechnego Ludności i Mieszkań 2011 (dla 2010 r. zastosowano podział administracyjny z dnia 31 XII 2011 r.; dla pozostałych lat – każdorazowy podział administracyjny).

## CHAPTER IV POPULATION

### General notes

The data on the area of the units of territorial division and NTS units regions (NTS 1) and sub-regions (NTS 3)) are based on the State Register of Borders and Area of Units of Administrative Division of the Country as of 1 st January 2015. The register is kept by Head Office of Geodesy and Cartography.

1. Chapter's tables were compiled on the basis of:

- 1) the balances of the size and structure of the **population** in a gmina. Population balances are compiled for periods between censuses on the basis of the last census, taking into account:
  - a) changes in a given period connected with vital statistics (births, deaths) and migration of the population (registering and cancelling registration for permanent residence from other gminas and from abroad) as well as address changes of the population due to changes in the administrative division,
  - b) difference between the number of people registered for temporary stay above 3 months (until 2005 – above 2 months) in a gmina and the number of people temporarily absent (registering and cancelling registration for temporary stay from/to other gminas);
- 2) the registers of the Ministry Digital Affairs – on internal and international migration of population for permanent residence (since 2006 the source of this data is PESEL register – Common Electronic System of Population Register);
- 3) documentation of Civil Status Offices – regarding registered marriages, births and deaths;
- 4) documentation of courts – regarding legally valid decisions in actions for divorce.

2. Data about population as well as demographic rates and indicators per capita (per 1000 population etc.) was prepared assuming the number of population balanced on:

- for 2000; 2005 – the basis of results of the Population and Housing Census 2002 (for 2000-2002 there was applied the administrative division of the country obligatory as of 31 XII 2002; for remaining years – on administrative division in force at a given moment),
- for 2010 and since 2012 – the basis of results of the Population and Housing Census 2011 (for 2010 was applied the administrative division of the country obligatory as of 31 XII 2011; for remaining years – on administrative division in force at a given moments).

3. Przez **ludność w wieku produkcyjnym** rozumie się ludność w wieku zdolności do pracy. Dla mężczyzn przyjęto wiek 18–64 lata, dla kobiet – 18–59 lat. Wśród ludności w wieku produkcyjnym wyróżnia się ludność w wieku **mobilnym**, tj. w wieku 18–44 lata i **niemobilnym**, tj. mężczyźni – 45–64 lata, kobiety – 45–59 lat. Przez **ludność w wieku nieprodukcyjnym** rozumie się **ludność w wieku przedprodukcyjnym**, tj. do 17 lat oraz **w wieku poprodukcyjnym**, tj. mężczyźni – 65 lat i więcej, kobiety – 60 lat i więcej.

4. Dane o  **ruchu naturalnym ludności** w podziale terytorialnym opracowano:

- małżeństwa – według miejsca zameldowania męża przed ślubem, a jeśli mąż mieszkał na stałe za granicą – według miejsca zameldowania żony w Polsce przed zawarciem związku małżeńskiego;
- rozwody – według miejsca zamieszkania osoby wnoszącej powództwo;
- urodzenia – według miejsca zamieszkania na pobyt stały matki noworodka;
- zgony – według miejsca zameldowania na pobyt stały osoby zmarłej.

**Przyrost naturalny ludności** stanowi różnicę między liczbą urodzeń żywych i zgonów w danym okresie.

5. Przez **niemowlęta** rozumie się dzieci w wieku poniżej 1 roku.

Informacje o urodzeniach i zgonach (w tym zgonach niemowląt) prezentowane są według kryteriów definicji urodzenia i zgonu noworodka rekomendowanej przez Światową Organizację Zdrowia.

6. **Przeciętne dalsze trwanie życia** wyraża średnią liczbę lat, jaką ma jeszcze do przeżycia osoba w wieku  $x$  lat, przy założeniu stałego poziomu umieralności z okresu, dla którego opracowano tablice trwania życia.

7. Dane o **migracjach** ludności opracowano na podstawie informacji o zameldowaniach na pobyt stały. Informacje te nie uwzględniają zmian adresu w obrębie tej samej gminy (miasta), z wyjątkiem gmin miejsko-wiejskich, dla których został zachowany podział na tereny miejskie i wiejskie.

Napływ ludności obejmuje zameldowania na pobyt stały, odpływ – wymeldowania ze stałego miejsca zamieszkania.

8. Współczynniki dotyczące ruchu naturalnego i migracji ludności w podziale terytorialnym obliczono jako iloraz liczby faktów określonego rodzaju i liczby ludności według stanu w dniu 30 VI.

3. The **working age population** refers to males aged 18–64 and females aged 18–59. In this category the age groups of **mobility** (i.e. 18–44) and **non-mobility** (i.e. 45–64 for males and 45–59 for females) are distinguished. The **non-working age population** is defined as the **pre-working age population**, i.e., up to the age of 17 and the **post-working age population**, i.e., 65 and more for males and 60 and more for females.

4. Data regarding the **vital statistics** according to territorial division were compiled as follows:

- marriages – according to the husband's place of permanent residence before contracting of a marriage or by the wife's place of residence in Poland if her husband stayed permanently abroad before contracting of a marriage;
- divorces – according to the plaintiff's place of residence;
- births – according to the mother's place of permanent residence;
- deaths – according to the place of permanent residence of the deceased.

**Natural increase of the population** means the difference between the number of live births and deaths in a given period.

5. **Infant** is a child under the age of 1.

Information on births and deaths (including infant deaths) is presented according to criteria of the definition of infant births and deaths recommended by the World Health Organization (WHO).

6. **Life expectancy** is expressed by the average number of years that a person at the exact age  $x$  still has to live on, assuming a fixed mortality level from the period for which life expectancy tables were compiled.

7. Data regarding **migration** of the population were compiled on the basis of information regarding the registration for permanent residence. This information does not include changes of address within the same gmina (town), with the exception of urban-rural gminas for which the division into urban and rural areas has been kept.

The inflow of the population includes registrations of arrivals for permanent residence, outflow – registrations of departures from permanent residence.

8. Rates concerning vital statistics and migration of the population according to territorial division were calculated as the ratio of the number of defined events to the number of population as of 30 VI.

TABL. 1 (17). **POWIERZCHNIA I LUDNOŚĆ W 2015 R.**

Stan w dniu 31 XII  
AREA AND POPULATION IN 2015  
As of 31 XII

Lp. No.	WYSZCZEGÓLNIENIE SPECIFICATION	Powierzchnia w km <sup>2</sup> Area in km <sup>2</sup>	Ludność				
			ogółem grand total	mężczyźni males	kobiety females	w wieku	
						przedprodukcyjnym pre-working	
						razem total	w tym kobiety of which females
1	<b>WOJEWÓDZTWO</b> <b>VOIVODSHIP</b>	<b>17972</b>	<b>2086210</b>	<b>1010973</b>	<b>1075237</b>	<b>378825</b>	<b>184288</b>
2	<b>PODREGION BYDGOSKO-</b> <b>-TORUŃSKI</b> <b>SUBREGION</b>	<b>2917</b>	<b>774723</b>	<b>368493</b>	<b>406230</b>	<b>134802</b>	<b>65592</b>
3	POWIAT BYDGOSKI	1395	112992	55946	57046	23280	11265
	Gminy miejsko-wiejskie: Urban-rural gminas:						
4	Koronowo	412	24211	11979	12232	4636	2262
5	w tym miasto of which city	28	11352	5450	5902	2055	1024
6	Solec Kujawski	175	16767	8154	8613	3152	1504
7	w tym miasto of which city	19	15616	7548	8068	2884	1386
	Gminy wiejskie: Rural gminas:						
8	Białe Błota	123	20161	9992	10169	4568	2218
9	Dąbrowa Chełmińska	125	8115	4102	4013	1695	806
10	Dobrcz	130	11141	5525	5616	2365	1152
11	Nowa Wieś Wielka	148	9836	4819	5017	1973	982
12	Osielsko	102	12922	6377	6545	2905	1390
13	Sicienko	180	9839	4998	4841	1986	951
14	POWIAT TORUŃSKI	1230	103397	50976	52421	22381	10869
	Gmina miejska: Urban gmina:						
15	Chełmża	7	14854	7146	7708	2726	1326
	Gminy wiejskie: Rural gminas:						
16	Chełmża	180	9879	4918	4961	2022	1001
17	Czernikowo	170	9073	4441	4632	2017	995
18	Lubicz	106	19238	9505	9733	4149	1993
19	Łubianka	84	6775	3380	3395	1498	731
20	Łysomice	127	9685	4804	4881	2130	1046
21	Obrowo	162	15438	7639	7799	3696	1810
22	Wielka Nieszawka	216	4972	2438	2534	1086	514
23	Zławieś Wielka	178	13483	6705	6778	3057	1453
24	M. BYDGOSZCZ	176	355645	167324	188321	55757	27005
25	M. TORUŃ	116	202689	94247	108442	33384	16453

Population								Lp. No.
aged					na 1 km <sup>2</sup> per 1 km <sup>2</sup>	na 100 mężczyzn przypada kobiet <i>females per 100 males</i>	w wieku nieprodukcyjnym na 100 osób w wieku produkcyjnym <i>in non-working age per 100 persons at working age</i>	
produkcyjnym working			poprodukcyjnym post-working					
razem total	w tym kobiety of which females	z razem w wieku mobilnym of total at mobility age	razem total	w tym kobiety of which females				
1309091	617577	823485	398294	273372	116	106,4	59,4	1
482588	232465	307113	157333	108173	266	110,2	60,5	2
72551	34248	46416	17161	11533	81	102,0	55,7	3
15466	7213	9768	4109	2757	59	102,1	56,5	4
7343	3538	4558	1954	1340	403	108,3	54,6	5
10515	4972	6785	3100	2137	96	105,6	59,5	6
9772	4638	6288	2960	2044	836	106,9	59,8	7
13083	6279	8420	2510	1672	165	101,8	54,1	8
5254	2422	3382	1166	785	65	97,8	54,5	9
7077	3315	4561	1699	1149	86	101,7	57,4	10
6420	3068	4110	1443	967	66	104,1	53,2	11
8328	4044	5235	1689	1111	127	102,6	55,2	12
6408	2935	4155	1445	955	55	96,9	53,5	13
66162	31439	43276	14854	10113	84	102,8	56,3	14
9531	4550	5972	2597	1832	1895	107,9	55,8	15
6257	2878	4073	1600	1082	55	100,9	57,9	16
5736	2744	3818	1320	893	53	104,3	58,2	17
12493	5987	8150	2596	1753	182	102,4	54,0	18
4360	2047	2866	917	617	80	100,4	55,4	19
6236	2937	4059	1319	898	76	101,6	55,3	20
9847	4717	6717	1895	1272	95	102,1	56,8	21
3109	1486	1995	777	534	23	103,9	59,9	22
8593	4093	5626	1833	1232	76	101,1	56,9	23
217487	104709	136352	82401	56607	2021	112,6	63,5	24
126388	62069	81069	42917	29920	1752	115,1	60,4	25

TABL. 1 (17). POWIERZCHNIA I LUDNOŚĆ W 2015 R. (cd.)

Stan w dniu 31 XII

AREA AND POPULATION IN 2015 (cont.)

As of 31 XII

Lp. No.	WYSZCZEGÓLNIENIE SPECIFICATION	Powierzchnia w km <sup>2</sup> Area in km <sup>2</sup>	Ludność				
			ogółem grand total	mężczyźni males	kobiety females	w wieku	
						przedprodukcyjnym pre-working	
						razem total	w tym kobiety of which females
<b>1</b>	<b>PODREGION GRUDZIĄDZKI SUBREGION</b>	<b>4054</b>	<b>392027</b>	<b>192122</b>	<b>199905</b>	<b>75476</b>	<b>36557</b>
2	POWIAT BRODNICKI .....	1040	78431	38898	39533	16026	7673
	Gmina miejska: Urban gmina:						
3	Brodnica .....	23	28471	13617	14854	5500	2706
	Gminy miejsko-wiejskie: Urban-rural gminas:						
4	Górzno .....	120	4016	2003	2013	805	397
5	w tym miasto .....	4	1431	693	738	278	144
	of which city						
6	Jabłonowo Pomorskie .....	135	9032	4440	4592	1790	881
7	w tym miasto .....	3	3809	1800	2009	727	363
	of which city						
	Gminy wiejskie: Rural gminas:						
8	Bartniczka .....	83	4733	2402	2331	1061	485
9	Bobrowo .....	145	6401	3275	3126	1304	619
10	Brodnica .....	127	7915	4053	3862	1812	857
11	Brzozie .....	94	3773	1956	1817	858	397
12	Osiek .....	75	4077	2048	2029	835	388
13	Świedziebnia .....	104	5204	2648	2556	1081	489
14	Zbiczno .....	134	4809	2456	2353	980	454
15	POWIAT CHEŁMIŃSKI .....	527	52361	25713	26648	10141	4950
	Gmina miejska: Urban gmina:						
16	Chełmno .....	14	20215	9635	10580	3464	1732
	Gminy wiejskie: Rural gminas:						
17	Chełmno .....	113	5820	2959	2861	1307	632
18	Kijewo Królewskie .....	72	4474	2224	2250	940	457
19	Lisewo .....	86	5314	2625	2689	1082	525
20	Papowo Biskupie .....	70	4358	2240	2118	873	385
21	Stolno .....	99	5199	2639	2560	1089	516
22	Unisław .....	73	6981	3391	3590	1386	703
23	POWIAT GOLUBSKO- -DOBRZYŃSKI .....	613	45342	22423	22919	8923	4331
	Gmina miejska: Urban gmina:						
24	Golub-Dobrzyń .....	8	12849	6127	6722	2447	1219
	Gmina miejsko-wiejska: Urban-rural gmina:						
25	Kowalewo Pomorskie .....	141	11560	5698	5862	2269	1086
26	w tym miasto .....	4	4213	2013	2200	741	366
	of which city						
	Gminy wiejskie: Rural gminas:						
27	Ciechocin .....	101	4016	2014	2002	827	409
28	Golub-Dobrzyń .....	198	8621	4343	4278	1722	829
29	Radomin .....	81	3916	1995	1921	721	345
30	Zbójno .....	84	4380	2246	2134	937	443

Population								Lp. No.
aged					na 1 km <sup>2</sup> per 1 km <sup>2</sup>	na 100 mężczyzn przypada kobiet females per 100 males	w wieku nieprodukcyjnym na 100 osób w wieku produkcyjnym in non-working age per 100 persons at working age	
produkcyjnym working			poprodukcyjnym post-working					
razem total	w tym kobiety of which females	z razem w wieku mobilnym of total at mobility age	razem total	w tym kobiety of which females				
<b>245920</b>	<b>114774</b>	<b>154398</b>	<b>70631</b>	<b>48574</b>	<b>97</b>	<b>104,1</b>	<b>59,4</b>	<b>1</b>
49518	23011	31964	12887	8849	75	101,6	58,4	2
17845	8574	11373	5126	3574	1230	109,1	59,5	3
2570	1184	1628	641	432	34	100,5	56,3	4
914	430	573	239	164	417	106,5	56,6	5
5687	2636	3631	1555	1075	67	103,4	58,8	6
2423	1182	1511	659	464	1137	111,6	57,2	7
2974	1360	1974	698	486	57	97,0	59,1	8
4042	1787	2617	1055	720	44	95,5	58,4	9
5162	2364	3464	941	641	62	95,3	53,3	10
2333	1039	1522	582	381	40	92,9	61,7	11
2568	1190	1652	674	451	54	99,1	58,8	12
3279	1490	2164	844	577	50	96,5	58,7	13
3058	1387	1939	771	512	36	95,8	57,3	14
33263	15565	21076	8957	6133	99	103,6	57,4	15
12652	5977	7838	4099	2871	1491	109,8	59,8	16
3743	1712	2457	770	517	51	96,7	55,5	17
2860	1345	1864	674	448	62	101,2	56,4	18
3410	1612	2156	822	552	62	102,4	55,8	19
2774	1259	1771	711	474	62	94,6	57,1	20
3378	1554	2160	732	490	53	97,0	53,9	21
4446	2106	2830	1149	781	96	105,9	57,0	22
28656	13291	18214	7763	5297	74	102,2	58,2	23
8173	3933	5146	2229	1570	1713	109,7	57,2	24
7283	3419	4652	2008	1357	82	102,9	58,7	25
2645	1263	1687	827	571	947	109,3	59,3	26
2521	1155	1620	668	438	40	99,4	59,3	27
5510	2504	3517	1389	945	44	98,5	56,5	28
2478	1085	1557	717	491	48	96,3	58,0	29
2691	1195	1722	752	496	52	95,0	62,8	30

TABL. 1 (17). POWIERZCHNIA I LUDNOŚĆ W 2015 R. (cd.)

Stan w dniu 31 XII

AREA AND POPULATION IN 2015 (cont.)

As of 31 XII

Lp. No.	WYSZCZEGÓLNIENIE SPECIFICATION	Powierzchnia w km <sup>2</sup> Area in km <sup>2</sup>	Ludność				
			ogółem grand total	mężczyźni males	kobiety females	w wieku	
						przedprodukcyjnym pre-working	
						razem total	w tym kobiety of which females
1	POWIAT GRUDZIĄDZKI .....	728	40346	20188	20158	8440	4071
	Gminy miejsko-wiejskie: Urban-rural gminas:						
2	Łasin .....	137	8125	3990	4135	1584	797
3	w tym miasto .....	5	3387	1601	1786	638	335
	of which city						
4	Radzyń Chełmiński .....	91	4803	2409	2394	1017	485
5	w tym miasto .....	2	1889	908	981	357	173
	of which city						
	Gminy wiejskie: Rural gminas:						
6	Grudziądz .....	165	12363	6188	6175	2639	1224
7	Gruta .....	124	6535	3277	3258	1288	628
8	Rogóźno .....	116	4196	2106	2090	938	476
9	Świecie nad Osą .....	95	4324	2218	2106	974	461
10	POWIAT RYPIŃSKI .....	586	44384	21974	22410	8670	4144
	Gmina miejska: Urban gmina:						
11	Rypin .....	10	16629	7919	8710	3048	1469
	Gminy wiejskie: Rural gminas:						
12	Brzuze .....	87	5360	2716	2644	1069	472
13	Rogowo .....	141	4810	2441	2369	1006	485
14	Rypin .....	132	7496	3875	3621	1572	751
15	Skrwilno .....	123	6034	3016	3018	1165	565
16	Wąpielsk .....	93	4055	2007	2048	810	402
17	POWIAT WĄBRZESKI .....	502	34844	17105	17739	6604	3276
	Gmina miejska: Urban gmina:						
18	Wąbrzeźno .....	9	13887	6616	7271	2402	1193
	Gminy wiejskie: Rural gminas:						
19	Dębowa Łąka .....	86	3194	1606	1588	651	318
20	Książki .....	86	4240	2101	2139	825	412
21	Płużnica .....	120	4878	2469	2409	921	462
22	Wąbrzeźno .....	201	8645	4313	4332	1805	891
23	M. GRUDZIĄDZ .....	58	96319	45821	50498	16672	8112



Population								
aged					na 1 km <sup>2</sup> per 1 km <sup>2</sup>	na 100 mężczyzn przypada kobiet females per 100 males	w wieku nieprodukcyjnym na 100 osób w wieku produkcyjnym in non-working age per 100 persons at working age	Lp. No.
produkcyjnym working			poprodukcyjnym post-working					
razem total	w tym kobiety of which females	z razem w wieku mobilnym of total at mobility age	razem total	w tym kobiety of which females				
25545	11828	16214	6361	4259	55	99,9	57,9	1
5138	2380	3237	1403	958	60	103,6	58,1	2
2110	999	1278	639	452	707	111,6	60,5	3
3039	1396	1928	747	513	53	99,4	58,0	4
1192	571	743	340	237	1061	108,0	58,5	5
7907	3759	5044	1817	1192	75	99,8	56,4	6
4161	1904	2600	1086	726	53	99,4	57,1	7
2581	1168	1697	677	446	36	99,2	62,6	8
2719	1221	1708	631	424	46	95,0	59,0	9
27669	12777	17288	8045	5489	76	102,0	60,4	10
10492	5093	6395	3089	2148	1517	110,0	58,5	11
3308	1513	2050	983	659	62	97,4	62,0	12
2965	1306	1827	839	578	34	97,1	62,2	13
4675	2062	3027	1249	808	57	93,5	60,3	14
3730	1681	2404	1139	772	49	100,1	61,8	15
2499	1122	1585	746	524	44	102,0	62,3	16
21991	10164	13820	6249	4299	69	103,7	58,4	17
8685	4125	5330	2800	1953	1628	109,9	59,9	18
2017	906	1313	526	364	37	98,9	58,4	19
2690	1232	1645	725	495	49	101,8	57,6	20
3112	1383	2009	845	564	41	97,6	56,7	21
5487	2518	3523	1353	923	43	100,4	57,6	22
59278	28138	35822	20369	14248	1668	110,2	62,5	23

TABL. 1 (17). POWIERZCHNIA I LUDNOŚĆ W 2015 R. (cd.)

Stan w dniu 31 XII

AREA AND POPULATION IN 2015 (cont.)

As of 31 XII

Lp. No.	WYSZCZEGÓLNIENIE SPECIFICATION	Powierzchnia w km <sup>2</sup> Area in km <sup>2</sup>	Ludność				
			ogółem grand total	mężczyźni males	kobiety females	w wieku	
						przedprodukcyjnym pre-working	
						razem total	w tym kobiety of which females
<b>1</b>	<b>PODREGION INOWROCŁAWSKI</b>	<b>4005</b>	<b>366246</b>	<b>179445</b>	<b>186801</b>	<b>66692</b>	<b>32590</b>
2	POWIAT INOWROCŁAWSKI ...	1225	162545	78858	83687	27565	13521
	Gmina miejska: Urban gmina:						
3	Inowrocław .....	30	74258	35253	39005	11545	5649
	Gminy miejsko-wiejskie: Urban-rural gminas:						
4	Gniewkowo .....	180	14660	7259	7401	2737	1338
5	w tym miasto .....	9	7219	3435	3784	1300	642
	of which city						
6	Janikowo .....	92	13426	6598	6828	2275	1116
7	w tym miasto .....	10	8983	4356	4627	1407	677
	of which city						
8	Kruszwica .....	262	19696	9653	10043	3480	1762
9	w tym miasto .....	7	9038	4324	4714	1470	749
	of which city						
10	Pakość .....	86	9841	4789	5052	1790	873
11	w tym miasto .....	3	5749	2761	2988	1001	500
	of which city						
	Gminy wiejskie: Rural gminas:						
12	Dąbrowa Biskupia .....	147	5130	2531	2599	991	507
13	Inowrocław .....	172	11613	5795	5818	2103	1012
14	Rojewo .....	120	4730	2369	2361	955	447
15	Złotniki Kujawskie .....	136	9191	4611	4580	1689	817
16	POWIAT MOGILEŃSKI .....	675	46254	22635	23619	8482	4178
	Gminy miejsko-wiejskie: Urban-rural gminas:						
17	Mogilno .....	256	24840	12135	12705	4554	2274
18	w tym miasto .....	9	12185	5812	6373	1967	991
	of which city						
19	Strzelno .....	185	11806	5776	6030	2156	1017
20	w tym miasto .....	4	5725	2772	2953	965	443
	of which city						
	Gminy wiejskie: Rural gminas:						
21	Dąbrowa .....	110	4648	2315	2333	900	455
22	Jezióra Wielkie .....	124	4960	2409	2551	872	432
23	POWIAT NAKIELSKI .....	1120	86841	43060	43781	17296	8367
	Gminy miejsko-wiejskie: Urban-rural gminas:						
24	Kcynia .....	297	13519	6819	6700	2677	1307
25	w tym miasto .....	6	4704	2324	2380	852	411
	of which city						
26	Mrocza .....	150	9309	4719	4590	1991	946
27	w tym miasto .....	5	4404	2210	2194	901	420
	of which city						
28	Nakło nad Notecią .....	187	32289	15704	16585	6185	3036
29	w tym miasto .....	11	18930	9037	9893	3458	1682
	of which city						
30	Szubin .....	332	24406	12143	12263	4871	2308
31	w tym miasto .....	8	9545	4672	4873	1804	818
	of which city						
	Gmina wiejska: Rural gmina:						
32	Sadki .....	154	7318	3675	3643	1572	770

Population								
aged					na 1 km <sup>2</sup> per 1 km <sup>2</sup>	na 100 mężczyzn przypada kobiet <i>females per 100 males</i>	w wieku nieprodukcyjnym na 100 osób w wieku produkcyjnym <i>in non-working age per 100 persons at working age</i>	Lp. No.
produkcyjnym working			poprodukcyjnym post-working					
razem total	w tym kobiety of which females	z razem w wieku mobilnym of total at mobility age	razem total	w tym kobiety of which females				
<b>232605</b>	<b>108455</b>	<b>145303</b>	<b>66949</b>	<b>45756</b>	<b>91</b>	<b>104,1</b>	<b>57,5</b>	<b>1</b>
103708	48615	63802	31272	21551	133	106,1	56,7	2
46953	22362	28306	15760	10994	2441	110,6	58,2	3
9280	4273	5902	2643	1790	82	102,0	58,0	4
4429	2115	2851	1490	1027	786	110,2	63,0	5
8802	4095	5331	2349	1617	146	103,5	52,5	6
5901	2776	3518	1675	1174	945	106,2	52,2	7
12493	5730	7671	3723	2551	75	104,0	57,7	8
5774	2719	3463	1794	1246	1361	109,0	56,5	9
6270	2969	3939	1781	1210	114	105,5	57,0	10
3653	1731	2277	1095	757	1662	108,2	57,4	11
3259	1491	2120	880	601	35	102,7	57,4	12
7554	3519	4730	1956	1287	68	100,4	53,7	13
3048	1414	1930	727	500	40	99,7	55,2	14
6049	2762	3873	1453	1001	68	99,3	51,9	15
29341	13668	18350	8431	5773	69	104,4	57,6	16
15739	7336	9847	4547	3095	97	104,7	57,8	17
7752	3664	4755	2466	1718	1465	109,7	57,2	18
7471	3514	4638	2179	1499	64	104,4	58,0	19
3629	1718	2206	1131	792	1284	106,5	57,8	20
2986	1361	1890	762	517	42	100,8	55,7	21
3145	1457	1975	943	662	40	105,9	57,7	22
55154	25615	35126	14391	9799	78	101,7	57,5	23
8519	3810	5419	2323	1583	46	98,3	58,7	24
2991	1353	1878	861	616	688	102,4	57,3	25
5927	2719	3827	1391	925	62	97,3	57,1	26
2847	1331	1835	656	443	879	99,3	54,7	27
20410	9629	12883	5694	3920	173	105,6	58,2	28
11563	5512	7233	3909	2699	1782	109,5	63,7	29
15641	7314	9994	3894	2641	73	101,0	56,0	30
5956	2820	3788	1785	1235	1248	104,3	60,3	31
4657	2143	3003	1089	730	48	99,1	57,1	32

TABL. 1 (17). POWIERZCHNIA I LUDNOŚĆ W 2015 R. (cd.)

Stan w dniu 31 XII

AREA AND POPULATION IN 2015 (cont.)

As of 31 XII

Lp. No.	WYSZCZEGÓLNIENIE SPECIFICATION	Powierzchnia w km <sup>2</sup> Area in km <sup>2</sup>	Ludność				
			ogółem grand total	mężczyźni males	kobiety females	w wieku	
						przedprodukcyjnym pre-working	
						razem total	w tym kobiety of which females
1	POWIAT ŻNIŃSKI .....	985	70606	34892	35714	13349	6524
	Gminy miejsko-wiejskie: Urban-rural gminas:						
2	Barcin .....	121	14865	7320	7545	2698	1312
3	w tym miasto .....	4	7614	3681	3933	1303	650
	of which city						
4	Janowiec Wielkopolski .....	131	9172	4550	4622	1753	847
5	w tym miasto .....	3	4012	1967	2045	700	323
	of which city						
6	Łabiszyn .....	167	9961	4993	4968	2024	976
7	w tym miasto .....	3	4533	2220	2313	831	407
	of which city						
8	Żnin .....	251	24435	11952	12483	4476	2224
9	w tym miasto .....	8	14153	6765	7388	2370	1183
	of which city						
	Gminy wiejskie: Rural gminas:						
10	Gąsawa .....	136	5244	2625	2619	1004	485
11	Rogowo .....	179	6929	3452	3477	1394	680
12	<b>PODREGION ŚWIECKI .....</b>	<b>3340</b>	<b>189646</b>	<b>94007</b>	<b>95639</b>	<b>37470</b>	<b>18182</b>
	<b>SUBREGION</b>						
13	POWIAT SĘPOLEŃSKI .....	791	41501	20702	20799	8303	3982
	Gminy miejsko-wiejskie: Urban-rural gminas:						
14	Kamień Krajeński .....	163	7017	3569	3448	1474	676
15	w tym miasto .....	4	2408	1183	1225	467	225
	of which city						
16	Sępólno Krajeńskie .....	229	16053	7828	8225	3112	1548
17	w tym miasto .....	7	9304	4445	4859	1663	839
	of which city						
18	Więcbork .....	236	13357	6674	6683	2665	1254
19	w tym miasto .....	4	5976	2872	3104	1050	478
	of which city						
	Gmina wiejska: Rural gmina:						
20	Sośno .....	163	5074	2631	2443	1052	504
21	POWIAT ŚWIECKI.....	1474	99764	49191	50573	19272	9416
	Gminy miejsko-wiejskie: Urban-rural gminas:						
22	Nowe .....	107	10521	5166	5355	1869	927
23	w tym miasto .....	3	6038	2880	3158	921	444
	of which city						
24	Świecie .....	175	34183	16455	17728	6248	3150
25	w tym miasto .....	12	26091	12500	13591	4497	2268
	of which city						
	Gminy wiejskie: Rural gminas:						
26	Bukowiec .....	111	5169	2623	2546	1071	516
27	Dragacz .....	112	7249	3619	3630	1464	701
28	Drzycim .....	108	5011	2550	2461	1009	484
29	Jeżewo .....	156	8093	4076	4017	1686	787
30	Lniano .....	88	4302	2122	2180	899	441
31	Osie .....	210	5453	2729	2724	1083	538
32	Pruszcz .....	142	9642	4767	4875	1879	892
33	Świekatowo .....	64	3576	1798	1778	706	332
34	Warlubie .....	201	6565	3286	3279	1358	648

Population								Lp. No.
aged					na 1 km <sup>2</sup> per 1 km <sup>2</sup>	na 100 mężczyzn przypada kobiet <i>females per 100 males</i>	w wieku nieprodukcyjnym na 100 osób w wieku produkcyjnym <i>in non-working age per 100 persons at working age</i>	
produkcyjnym <i>working</i>			poprodukcyjnym <i>post-working</i>					
razem <i>total</i>	w tym kobiety <i>of which females</i>	z razem w wieku mobilnym <i>of total at mobility age</i>	razem <i>total</i>	w tym kobiety <i>of which females</i>				
44402	20557	28025	12855	8633	72	102,4	59,0	1
9355	4350	6021	2812	1883	123	103,1	58,9	2
4583	2126	3014	1728	1157	2058	106,9	66,1	3
5722	2617	3538	1697	1158	70	101,6	60,3	4
2471	1149	1511	841	573	1320	104,0	62,4	5
6362	2918	4120	1575	1074	60	99,5	56,6	6
2929	1359	1868	773	547	1569	104,2	54,8	7
15312	7138	9564	4647	3121	97	104,4	59,6	8
8774	4154	5429	3009	2051	1695	109,2	61,3	9
3327	1532	2042	913	602	39	99,8	57,6	10
4324	2002	2740	1211	795	39	100,7	60,2	11
<b>119667</b>	<b>55509</b>	<b>75405</b>	<b>32509</b>	<b>21948</b>	<b>57</b>	<b>101,7</b>	<b>58,5</b>	<b>12</b>
25992	11979	16536	7206	4838	52	100,5	59,7	13
4432	2030	2820	1111	742	43	96,6	58,3	14
1552	731	970	389	269	660	103,6	55,2	15
10109	4762	6374	2832	1915	70	105,1	58,8	16
5889	2807	3650	1752	1213	1420	109,3	58,0	17
8252	3781	5267	2440	1648	57	100,1	61,9	18
3716	1775	2330	1210	851	1387	108,1	60,8	19
3199	1406	2075	823	533	31	92,9	58,6	20
63243	29470	39846	17249	11687	68	102,8	57,7	21
6723	3117	4177	1929	1311	99	103,7	56,5	22
3803	1808	2306	1314	906	1691	109,7	58,8	23
21441	10125	13420	6494	4453	195	107,7	59,4	24
16345	7696	10145	5249	3627	2198	108,7	59,6	25
3289	1495	2080	809	535	47	97,1	57,2	26
4622	2161	2869	1163	768	65	100,3	56,8	27
3223	1455	2048	779	522	46	96,5	55,5	28
5122	2365	3253	1285	865	52	98,6	58,0	29
2734	1300	1758	669	439	49	102,7	57,4	30
3490	1603	2190	880	583	26	99,8	56,2	31
6138	2870	3902	1625	1113	68	102,3	57,1	32
2301	1059	1484	569	387	56	98,9	55,4	33
4160	1920	2665	1047	711	33	99,8	57,8	34

TABL. 1 (17). POWIERZCHNIA I LUDNOŚĆ W 2015 R. (cd.)

Stan w dniu 31 XII

AREA AND POPULATION IN 2015 (cont.)

As of 31 XII

Lp. No.	WYSZCZEGÓLNIENIE SPECIFICATION	Powierzchnia w km <sup>2</sup> Area in km <sup>2</sup>	Ludność				
			ogółem grand total	mężczyźni males	kobiety females	w wieku	
						przedprodukcyjnym pre-working	
						razem total	w tym kobiety of which females
1	POWIAT TUCHOLSKI .....	1075	48381	24114	24267	9895	4784
	Gmina miejsko-wiejska: Urban-rural gmina:						
2	Tuchola .....	240	20460	10003	10457	3997	1930
3	w tym miasto .....	18	13914	6715	7199	2628	1251
	of which city						
	Gminy wiejskie: Rural gmina:						
4	Cekcyn .....	252	6699	3339	3360	1386	682
5	Gostycyn .....	136	5218	2622	2596	1061	531
6	Kęsowo .....	109	4449	2263	2186	909	437
7	Lubiewo .....	163	5907	3014	2893	1291	586
8	Śliwice .....	175	5648	2873	2775	1251	618
9	<b>PODREGION WŁOCŁAWSKI ... SUBREGION</b>	<b>3656</b>	<b>363568</b>	<b>176906</b>	<b>186662</b>	<b>64385</b>	<b>31367</b>
10	POWIAT ALEKSANDROWSKI	475	55573	26947	28626	9843	4772
	Gminy miejskie: Urban gminas:						
11	Aleksandrów Kujawski .....	7	12370	5883	6487	2205	1063
12	Ciechocinek .....	15	10683	4819	5864	1536	737
13	Nieszawa .....	10	1953	951	1002	322	164
	Gminy wiejskie: Rural gminas:						
14	Aleksandrów Kujawski .....	131	11684	5792	5892	2365	1135
15	Bądkowo .....	80	4391	2223	2168	843	405
16	Koneck .....	68	3233	1620	1613	574	285
17	Raciążek .....	33	3133	1594	1539	510	235
18	Waganiec .....	55	4581	2293	2288	871	429
19	Zakrzewo .....	76	3545	1772	1773	617	319
20	POWIAT LIPNOWSKI .....	1016	66823	33239	33584	13420	6489
	Gmina miejska: Urban gmina:						
21	Lipno .....	11	14720	7107	7613	2704	1274
	Gminy miejsko-wiejskie: Urban-rural gminas:						
22	Dobrzyń nad Wisłą .....	115	7810	3925	3885	1456	716
23	w tym miasto .....	6	2231	1118	1113	363	171
	of which city						
24	Skępe .....	179	7609	3770	3839	1512	732
25	w tym miasto .....	7	3610	1731	1879	636	313
	of which city						
	Gminy wiejskie: Rural gminas:						
26	Bobrowniki .....	95	3146	1599	1547	646	305
27	Chrostkowo .....	74	2937	1490	1447	573	288
28	Kikół .....	98	7281	3715	3566	1490	712
29	Lipno .....	211	11828	5847	5981	2542	1281
30	Tłuchowo .....	99	4664	2359	2305	1019	485
31	Wielgie .....	134	6828	3427	3401	1478	696

Population								Lp. No.
aged					na 1 km <sup>2</sup> per 1 km <sup>2</sup>	na 100 mężczyzn przypada kobiet females per 100 males	w wieku nieprodukcyjnym na 100 osób w wieku produkcyjnym in non-working age per 100 persons at working age	
produkcyjnym working			poprodukcyjnym post-working					
razem total	w tym kobiety of which females	z razem w wieku mobilnym of total at mobility age	razem total	w tym kobiety of which females				
30432	14060	19023	8054	5423	45	100,6	59,0	1
12778	6053	7882	3685	2474	85	104,5	60,1	2
8637	4146	5235	2649	1802	787	107,2	61,1	3
4301	1981	2680	1012	697	26	100,6	55,8	4
3290	1493	2093	867	572	38	99,0	58,6	5
2861	1305	1780	679	444	41	96,6	55,5	6
3658	1667	2348	958	640	36	96,0	61,5	7
3544	1561	2240	853	596	32	96,6	59,4	8
<b>228311</b>	<b>106374</b>	<b>141266</b>	<b>70872</b>	<b>48921</b>	<b>99</b>	<b>105,5</b>	<b>59,2</b>	<b>9</b>
34665	16199	21551	11065	7655	117	106,2	60,3	10
7728	3704	4813	2437	1720	1711	110,3	60,1	11
6081	2990	3544	3066	2137	700	121,7	75,7	12
1252	573	758	379	265	199	105,4	56,0	13
7594	3564	4899	1725	1193	89	101,7	53,9	14
2729	1198	1725	819	565	55	97,5	60,9	15
2032	918	1267	627	410	48	99,6	59,1	16
2010	893	1235	613	411	95	96,6	55,9	17
2978	1360	1920	732	499	84	99,8	53,8	18
2261	999	1390	667	455	47	100,1	56,8	19
42405	19481	27114	10998	7614	66	101,0	57,6	20
9340	4432	5802	2676	1907	1339	107,1	57,6	21
5025	2254	3123	1329	915	68	99,0	55,4	22
1462	660	886	406	282	412	99,6	52,6	23
4770	2188	2966	1327	919	43	101,8	59,5	24
2303	1094	1399	671	472	483	108,6	56,8	25
2042	929	1345	458	313	33	96,8	54,1	26
1817	785	1168	547	374	40	97,1	61,6	27
4644	2075	3049	1147	779	74	96,0	56,8	28
7530	3491	4954	1756	1209	56	102,3	57,1	29
2916	1330	1903	729	490	47	97,7	59,9	30
4321	1997	2804	1029	708	51	99,2	58,0	31

TABL. 1 (17). POWIERZCHNIA I LUDNOŚĆ W 2015 R. (dok.)

Stan w dniu 31 XII

AREA AND POPULATION IN 2015 (cont.)

As of 31 XII

Lp. No.	WYSZCZEGÓLNIENIE SPECIFICATION	Powierzchnia w km <sup>2</sup> Area in km <sup>2</sup>	Ludność				
			ogółem grand total	mężczyźni males	kobiety females	w wieku	
						przedprodukcyjnym pre-working	
						razem total	w tym kobiety of which females
1	POWIAT RADZIEJOWSKI .....	607	41373	20464	20909	7125	3553
	Gmina miejska: Urban gmina:						
2	Radziejów .....	6	5695	2734	2961	893	467
	Gmina miejsko-wiejska: Urban-rural gmina:						
3	Piotrków Kujawski .....	139	9370	4614	4756	1656	860
4	w tym miasto .....	9	4444	2151	2293	736	375
	of which city						
	Gminy wiejskie: Rural gminas:						
5	Bytoń .....	73	3608	1818	1790	606	286
6	Dobre .....	71	5465	2694	2771	893	448
7	Osięciny .....	122	7807	3879	3928	1383	658
8	Radziejów .....	93	4476	2212	2264	814	424
9	Topólka .....	103	4952	2513	2439	880	410
10	POWIAT WŁOCLAWSKI .....	1474	86758	42962	43796	15760	7680
	Gmina miejska: Urban gminas:						
11	Kowal .....	5	3548	1774	1774	556	257
	Gminy miejsko-wiejskie: Urban-rural gminas:						
12	Brześć Kujawski .....	151	11580	5594	5986	2070	1032
13	w tym miasto .....	8	4709	2222	2487	818	413
	of which city						
14	Chodecz .....	122	6178	3080	3098	1056	486
15	w tym miasto .....	1	1896	919	977	282	126
	of which city						
16	Izbica Kujawska .....	132	7764	3789	3975	1508	760
17	w tym miasto .....	2	2695	1288	1407	438	228
	of which city						
18	Lubień Kujawski .....	151	7440	3714	3726	1322	637
19	w tym miasto .....	2	1404	670	734	240	119
	of which city						
20	Lubraniec .....	148	9708	4750	4958	1695	849
21	w tym miasto .....	2	3092	1457	1635	499	233
	of which city						
	Gminy wiejskie: Rural gminas:						
22	Baruchowo .....	107	3535	1776	1759	636	311
23	Boniewo .....	78	3484	1735	1749	662	323
24	Choceń .....	100	8017	3994	4023	1440	700
25	Fabianki .....	76	9901	4927	4974	1933	931
26	Kowal .....	115	3942	2022	1920	699	314
27	Lubanie .....	69	4618	2286	2332	835	425
28	Włocławek .....	220	7043	3521	3522	1348	655
29	M. WŁOCLAWEK .....	84	113041	53294	59747	18237	8873



Population								
aged					na 1 km <sup>2</sup> per 1 km <sup>2</sup>	na 100 mężczyzn przypada kobiet females per 100 males	w wieku nieprodukcyjnym na 100 osób w wieku produkcyjnym in non-working age per 100 persons at working age	Lp. No.
produkcyjnym working			poprodukcyjnym post-working					
razem total	w tym kobiety of which females	z razem w wieku mobilnym of total at mobility age	razem total	w tym kobiety of which females				
26296	12004	16159	7952	5352	68	102,2	57,3	1
3632	1680	2149	1170	814	1001	108,3	56,8	2
5983	2740	3668	1731	1156	68	103,1	56,6	3
2912	1380	1769	796	538	455	106,6	52,6	4
2247	1002	1388	755	502	49	98,5	60,6	5
3563	1628	2205	1009	695	77	102,9	53,4	6
4899	2254	3032	1525	1016	63	101,3	59,4	7
2810	1277	1764	852	563	48	102,4	59,3	8
3162	1423	1953	910	606	48	97,1	56,6	9
55299	25424	34096	15699	10692	59	101,9	56,9	10
2376	1086	1445	616	431	758	100,0	49,3	11
7387	3472	4535	2123	1482	77	107,0	56,8	12
3026	1448	1833	865	626	669	111,9	55,6	13
3929	1804	2423	1193	808	51	100,6	57,2	14
1246	595	737	368	256	1364	106,3	52,2	15
4879	2271	3073	1377	944	59	104,9	59,1	16
1804	859	1067	453	320	1203	109,2	49,4	17
4681	2094	2904	1437	995	49	100,3	58,9	18
889	413	552	275	202	608	109,6	57,9	19
6010	2756	3655	2003	1353	66	104,4	61,5	20
1929	939	1121	664	463	1570	112,2	60,3	21
2221	991	1381	678	457	33	99,0	59,2	22
2131	957	1345	691	469	45	100,8	63,5	23
5127	2346	3180	1450	977	80	100,7	56,4	24
6515	3047	3951	1453	996	131	101,0	52,0	25
2497	1128	1506	746	478	34	95,0	57,9	26
2952	1346	1851	831	561	67	102,0	56,4	27
4594	2126	2847	1101	741	32	100,0	53,3	28
69646	33266	42346	25158	17608	1341	112,1	62,3	29

TABL. 2 (18). **LUDNOŚĆ WEDŁUG PŁCI ORAZ BIOLOGICZNYCH I EDUKACYJNYCH GRUP WIEKU W 2015 R.**  
Stan w dniu 31 XII  
**POPULATION BY SEX AND BIOLOGICAL AND EDUCATIONAL AGE GROUPS IN 2015**  
As of 31 XII

WYSZCZEGÓLNIENIE SPECIFICATION	Biologiczne grupy wieku Biological groups of age			Edukacyjne grupy wieku Educational groups of age					
	0–14 lat	15–64	65 lat i więcej years and more	3–6 lat	7–12	13–15	16–18	19–24 lata	
<b>WOJEWÓDZTWO VOIVODSHIP</b>	<b>o</b> <b>k</b>	<b>314201</b> <b>152810</b>	<b>1452305</b> <b>727645</b>	<b>319704</b> <b>194782</b>	<b>88164</b> <b>42844</b>	<b>127376</b> <b>62157</b>	<b>61309</b> <b>29840</b>	<b>66812</b> <b>32460</b>	<b>160528</b> <b>79026</b>
<b>Podregion bydgosko- toruński</b> .....	<b>o</b> <b>k</b>	<b>112518</b> <b>54690</b>	<b>536030</b> <b>274525</b>	<b>126175</b> <b>77015</b>	<b>31850</b> <b>15574</b>	<b>45292</b> <b>21973</b>	<b>21102</b> <b>10284</b>	<b>22949</b> <b>11260</b>	<b>54391</b> <b>27197</b>
Powiaty: Powiats:									
bydgoski .....	<i>o</i> <i>k</i>	19354 9312	80050 39774	13588 7960	5359 2605	8255 3959	3884 1911	3959 1931	9197 4499
toruński .....	<i>o</i> <i>k</i>	18637 9063	73063 36402	11697 6956	4942 2421	7972 3863	3796 1844	3632 1786	8517 4211
Miasta na prawach powiatu: City with powiat status:									
Bydgoszcz .....	<i>o</i> <i>k</i>	46749 22643	242129 124705	66767 40973	13475 6605	18278 8847	8351 4022	9532 4665	22884 11469
Toruń .....	<i>o</i> <i>k</i>	27778 13672	140788 73644	34123 21126	8074 3943	10787 5304	5071 2507	5826 2878	13793 7018
<b>Podregion grudziądzki</b> .....	<b>o</b> <b>k</b>	<b>62751</b> <b>30413</b>	<b>272503</b> <b>134776</b>	<b>56773</b> <b>34716</b>	<b>17603</b> <b>8516</b>	<b>25453</b> <b>12335</b>	<b>12376</b> <b>6002</b>	<b>13081</b> <b>6291</b>	<b>31846</b> <b>15718</b>
Powiaty: Powiats:									
brodnicki .....	<i>o</i> <i>k</i>	13336 6418	54709 26767	10386 6348	3787 1817	5298 2553	2581 1209	2769 1331	6685 3301
chełmiński .....	<i>o</i> <i>k</i>	8439 4102	36777 18225	7145 4321	2372 1154	3470 1661	1697 868	1716 822	4304 2100
golubsko-dobrzyński	<i>o</i> <i>k</i>	7370 3585	31688 15516	6284 3818	2083 999	2962 1431	1483 711	1602 773	4028 2015
grudziądzki .....	<i>o</i> <i>k</i>	7024 3425	28218 13731	5104 3002	1946 979	2922 1384	1365 658	1464 669	3647 1786
rypiński .....	<i>o</i> <i>k</i>	7195 3446	30662 14993	6527 3971	2012 951	2958 1455	1433 695	1489 703	3854 1870
wąbrzeski .....	<i>o</i> <i>k</i>	5544 2746	24220 11863	5080 3130	1499 777	2231 1088	1139 570	1156 556	3007 1491
Miasto na prawach powiatu: City with powiat status:									
Grudziądz .....	<i>o</i> <i>k</i>	13843 6691	66229 33681	16247 10126	3904 1839	5612 2763	2678 1291	2885 1437	6321 3155

TABL. 2 (18). LUDNOŚĆ WEDŁUG PŁCI ORAZ BIOLOGICZNYCH I EDUKACYJNYCH GRUP WIEKU W 2015 R. (dok.)

Stan w dniu 31 XII

POPULATION BY SEX AND BIOLOGICAL AND EDUCATIONAL AGE GROUPS IN 2015 (cont.)

As of 31 XII

WYSZCZEGÓLNIENIE SPECIFICATION	Biologiczne grupy wieku Biological groups of age			Edukacyjne grupy wieku Educational groups of age					
	0–14 lat	15–64	65 lat i więcej years and more	3–6 lat	7–12	13–15	16–18	19–24 lata	
<b>Podregion inowrocławski ..... Subregion</b>	<b>o k</b>	<b>55040 26797</b>	<b>257618 127609</b>	<b>53588 32395</b>	<b>15369 7469</b>	<b>22419 11023</b>	<b>10863 5287</b>	<b>12164 5953</b>	<b>29461 14306</b>
Powiaty: Powiats:									
inowrocławski ..... k	o k	22726 11048	114723 57264	25096 15375	6316 3082	9283 4530	4547 2241	5030 2513	12554 6078
mogileński ..... k	o k	6859 3398	32572 16056	6823 4165	1887 926	2827 1415	1384 683	1698 795	3776 1857
nakielski ..... k	o k	14368 6912	61001 29989	11472 6880	4081 1933	5851 2866	2748 1324	3064 1516	7407 3568
żniński ..... k	o k	11087 5439	49322 24300	10197 5975	3085 1528	4458 2212	2184 1039	2372 1129	5724 2803
<b>Podregion świecki Subregion</b>	<b>o k</b>	<b>31111 15097</b>	<b>132537 65105</b>	<b>25998 15437</b>	<b>8698 4161</b>	<b>12711 6204</b>	<b>6078 3043</b>	<b>6604 3163</b>	<b>15684 7670</b>
Powiaty: Powiats:									
sępoleński ..... k	o k	6899 3291	28762 14036	5840 3472	1957 926	2884 1388	1341 657	1430 711	3515 1692
świecki ..... k	o k	16119 7885	69964 34569	13681 8119	4466 2104	6571 3248	3129 1576	3216 1552	8180 4009
tucholski ..... k	o k	8093 3921	33811 16500	6477 3846	2275 1131	3256 1568	1608 810	1958 900	3989 1969
<b>Podregion włocławski Subregion</b>	<b>o k</b>	<b>52781 25813</b>	<b>253617 125630</b>	<b>57170 35219</b>	<b>14644 7124</b>	<b>21501 10622</b>	<b>10890 5224</b>	<b>12014 5793</b>	<b>29146 14135</b>
Powiaty: Powiats:									
aleksandrowski ... k	o k	8124 3956	38481 19112	8968 5558	2236 1108	3381 1647	1625 769	1742 823	4187 2061
lipnowski ..... k	o k	11045 5363	46898 22725	8880 5496	3106 1457	4475 2201	2263 1090	2471 1209	6148 2944
radziejowski ..... k	o k	5856 2913	28920 13999	6597 3997	1584 796	2412 1226	1185 576	1299 621	3733 1827
włocławski ..... k	o k	12787 6255	61080 29657	12891 7884	3471 1710	5316 2584	2784 1339	3069 1514	7509 3625
Miasto na prawach powiatu: City with powiat status:									
Włocławek ..... k	o k	14969 7326	78238 40137	19834 12284	4247 2053	5917 2964	3033 1450	3433 1626	7569 3678

TABL. 3 (19). RUCH NATURALNY LUDNOŚCI W 2015 R.  
VITAL STATISTICS IN 2015

WYSZCZEGÓLNIENIE SPECIFICATION	Małżeń- stwa Marriages	Urodzenia żywe Live births	Zgony Deaths		Przyrost naturalny Natural increase	Małżeń- stwa Marriages	Urodzenia żywe Live births	Zgony Deaths		Przyrost naturalny Natural increase
			ogółem total	w tym niemow- ląt of which infants				ogółem total	w tym niemow- ląt <sup>a</sup> of which infants <sup>a</sup>	
<b>WOJEWÓDZTWO ... VOIVODSHIP</b>	<b>10354</b>	<b>19190</b>	<b>20523</b>	<b>78</b>	<b>-1333</b>	<b>4,96</b>	<b>9,19</b>	<b>9,83</b>	<b>4,06</b>	<b>-0,64</b>
miasta ..... urban areas	6012	11015	12882	43	-1867	4,82	8,83	10,32	3,90	-1,50
wieś ..... rural areas	4342	8175	7641	35	534	5,17	9,73	9,10	4,28	0,64
<b>PODREGION BYDGOSKO- -TORUŃSKI ..... SUBREGION</b>	<b>3733</b>	<b>7158</b>	<b>7265</b>	<b>29</b>	<b>-107</b>	<b>4,82</b>	<b>9,24</b>	<b>9,38</b>	<b>4,05</b>	<b>-0,14</b>
POWIAT BYDGOSKI .....	568	1022	819	6	203	5,06	9,11	7,30	5,87	1,81
Gminy miejsko-wiejskie: Urban-rural gminas:										
Koronowo .....	122	232	208	1	24	5,05	9,60	8,60	4,31	0,99
w tym miasto ..... of which city	48	101	99	1	2	4,22	8,88	8,71	9,90	0,18
Solec Kujawski .....	89	147	144	-	3	5,31	8,77	8,59	x	0,18
w tym miasto ..... of which city	80	136	138	-	-2	5,12	8,70	8,83	x	-0,13
Gminy wiejskie: Rural gminas:										
Białe Błota .....	85	176	108	-	68	4,28	8,86	5,44	x	3,42
Dąbrowa Chełmińska .....	47	77	65	-	12	5,83	9,56	8,07	x	1,49
Dobrcz .....	53	113	77	-	36	4,78	10,19	6,95	x	3,25
Nowa Wieś Wielka .....	54	71	69	2	2	5,51	7,25	7,05	28,17	0,20
Osielsko .....	59	104	67	2	37	4,65	8,20	5,28	19,23	2,92
Sicienko .....	59	102	81	1	21	6,01	10,40	8,26	9,80	2,14
POWIAT TORUŃSKI .....	461	1092	822	2	270	4,49	10,63	8,01	1,83	2,63
Gmina miejska: Urban gmina:										
Chełmża .....	71	138	179	-	-41	4,78	9,28	12,04	x	-2,76
Gminy wiejskie: Rural gminas:										
Chełmża .....	41	100	107	-	-7	4,20	10,24	10,96	x	-0,72
Czernikowo .....	39	98	77	-	21	4,33	10,88	8,55	x	2,33
Lubicz .....	86	197	135	1	62	4,47	10,24	7,02	5,08	3,22
Łubianka .....	40	85	54	1	31	5,93	12,61	8,01	11,76	4,60
Łysomice .....	41	109	59	-	50	4,27	11,35	6,15	x	5,21
Obrowo .....	64	185	89	-	96	4,23	12,24	5,89	x	6,35
Wielka Nieszawka .....	21	45	41	-	4	4,23	9,05	8,25	x	0,80
Zławieś Wielka .....	58	135	81	-	54	4,33	10,09	6,05	x	4,03
M. BYDGOSZCZ .....	1760	3095	3714	11	-619	4,93	8,67	10,40	3,55	-1,73
M. TORUŃ .....	944	1949	1910	10	39	4,65	9,60	9,41	5,13	0,19

<sup>a</sup> Na 1000 urodzeń żywych.  
<sup>a</sup> Per 1000 live births.

TABL. 3 (19). RUCH NATURALNY LUDNOŚCI W 2015 R. (cd.)  
VITAL STATISTICS IN 2015 (cont.)

WYSZCZEGÓLNIENIE SPECIFICATION	Mażeń- stwa Marriages	Urodzenia żywe Live births	Zgony Deaths		Przyrost naturalny Natural increase	Mażeń- stwa Marriages	Urodzenia żywe Live births	Zgony Deaths		Przyrost naturalny Natural increase
			ogółem total	w tym niemow- ląt <sup>a</sup> of which infants <sup>a</sup>				ogółem total	w tym niemow- ląt <sup>a</sup> of which infants <sup>a</sup>	
<b>PODREGION GRUDZIĄDZKI .....</b>	<b>2020</b>	<b>3746</b>	<b>3950</b>	<b>20</b>	<b>-204</b>	<b>5,14</b>	<b>9,54</b>	<b>10,06</b>	<b>5,34</b>	<b>-0,52</b>
<b>SUBREGION</b>										
POWIAT BRODNICKI .....	402	866	773	4	93	5,13	11,04	9,86	4,62	1,19
Gmina miejska: Urban gmina:										
Brodnica .....	159	303	280	1	23	5,56	10,59	9,78	3,30	0,80
Gminy miejsko-wiejskie: Urban-rural gminas:										
Górzno .....	28	54	45	1	9	6,99	13,49	11,24	18,52	2,25
w tym miasto .....	19	17	17	-	0	13,31	11,91	11,91	x	0,00
of which city										
Jabłonowo Pomorskie .....	46	108	80	-	28	5,08	11,92	8,83	x	3,09
w tym miasto .....	22	42	34	-	8	5,73	10,93	8,85	x	2,08
of which city										
Gminy wiejskie: Rural gminas:										
Bartniczka .....	17	50	40	-	10	3,61	10,62	8,49	x	2,12
Bobrowo .....	23	68	76	2	-8	3,62	10,71	11,97	29,41	-1,26
Brodnica .....	35	84	56	-	28	4,49	10,78	7,18	x	3,59
Brzozie .....	20	41	38	-	3	5,28	10,83	10,04	x	0,79
Osiek .....	20	44	43	-	1	4,89	10,76	10,52	x	0,24
Świedziebna .....	32	49	62	-	-13	6,13	9,39	11,88	x	-2,49
Zbiczno .....	22	65	53	-	12	4,60	13,59	11,08	x	2,51
POWIAT CHEŁMIŃSKI .....	264	443	491	-	-48	5,03	8,45	9,36	x	-0,92
Gmina miejska: Urban gmina:										
Chełmno .....	101	144	211	-	-67	4,97	7,08	10,38	x	-3,30
Gminy wiejskie: Rural gminas:										
Chełmno .....	31	48	48	-	0	5,38	8,32	8,32	x	0,00
Kijewo Królewskie .....	25	37	37	-	0	5,60	8,29	8,29	x	0,00
Lisewo .....	24	61	60	-	1	4,51	11,47	11,29	x	0,19
Papowo Biskupie .....	23	33	38	-	-5	5,29	7,58	8,73	x	-1,15
Stolno .....	29	50	34	-	16	5,57	9,61	6,53	x	3,07
Unisław .....	31	70	63	-	7	4,42	9,98	8,98	x	1,00
POWIAT GOLUBSKO- -DOBRZYŃSKI .....	250	412	421	2	-9	5,51	9,07	9,27	4,85	-0,20
Gmina miejska: Urban gmina:										
Golub-Dobrzyń .....	68	117	121	-	-4	5,27	9,07	9,38	x	-0,31
Gmina miejsko-wiejska: Urban-rural gmina:										
Kowalewo Pomorskie .....	59	108	120	-	-12	5,08	9,29	10,33	x	-1,03
w tym miasto .....	27	46	42	-	4	6,34	10,80	9,86	x	0,94
of which city										
Gminy wiejskie: Rural gminas:										
Ciechocin .....	15	29	32	-	-3	3,71	7,17	7,92	x	-0,74
Golub-Dobrzyń .....	65	81	73	1	8	7,62	9,49	8,56	12,35	0,94
Radomin .....	26	38	36	-	2	6,63	9,69	9,18	x	0,51
Zbójno .....	17	39	39	1	0	3,87	8,87	8,87	25,64	0,00

<sup>a</sup> Na 1000 urodzeń żywych.

<sup>a</sup> Per 1000 live births.

TABL. 3 (19). RUCH NATURALNY LUDNOŚCI W 2015 R. (cd.)  
VITAL STATISTICS IN 2015 (cont.)

WYSZCZEGÓLNIENIE SPECIFICATION	Mażeń- stwa Marriages	Urodzenia żywe Live births	Zgony Deaths		Przyrost naturalny Natural increase	Mażeń- stwa Marriages	Urodzenia żywe Live births	Zgony Deaths		Przyrost naturalny Natural increase
			ogółem total	w tym niemow- ląt of which infants				ogółem total	w tym niemow- ląt <sup>a</sup> of which infants <sup>a</sup>	
POWIAT GRUDZIĄDZKI ...	228	403	371	2	32	5,67	10,02	9,22	4,96	0,80
Gminy miejsko-wiejskie: Urban-rural gminas:										
Łasin .....	44	99	86	-	13	5,38	12,11	10,52	x	1,59
w tym miasto .....	23	44	36	-	8	6,81	13,03	10,66	x	2,37
of which city										
Radzyń Chełmiński .....	24	52	49	-	3	4,98	10,80	10,17	x	0,62
w tym miasto .....	13	29	29	-	0	6,83	15,25	15,25	x	0,00
of which city										
Gminy wiejskie: Rural gminas:										
Grudziądz .....	63	92	86	-	6	5,16	7,53	7,04	x	0,49
Gruta .....	36	66	70	1	-4	5,50	10,08	10,69	15,15	-0,61
Rogóźno .....	27	40	40	-	0	6,48	9,59	9,59	x	0,00
Świecie nad Osą .....	34	54	40	1	14	7,89	12,53	9,28	18,52	3,25
POWIAT RYPIŃSKI .....	228	404	511	7	-107	5,13	9,08	11,49	17,33	-2,41
Gmina miejska: Urban gmina:										
Rypin .....	88	142	180	3	-38	5,29	8,53	10,81	21,13	-2,28
Gminy wiejskie: Rural gminas:										
Brzuze .....	23	48	61	1	-13	4,26	8,89	11,30	20,83	-2,41
Rogowo .....	31	56	74	1	-18	6,42	11,61	15,34	17,86	-3,73
Rypin .....	33	82	62	1	20	4,43	11,00	8,32	12,20	2,68
Skrwilno .....	36	38	86	1	-48	5,91	6,24	14,12	26,32	-7,88
Wąpielsk .....	17	38	48	-	-10	4,18	9,34	11,80	x	-2,46
POWIAT WĄBRZESKI .....	208	353	301	1	52	5,98	10,15	8,65	2,83	1,50
Gmina miejska: Urban gmina:										
Wąbrzeźno .....	79	133	128	-	5	5,69	9,58	9,22	x	0,36
Gminy wiejskie: Rural gminas:										
Dębowa Łąka .....	24	35	23	-	12	7,59	11,07	7,28	x	3,80
Książki .....	24	43	39	1	4	5,67	10,16	9,21	23,26	0,94
Płużnica .....	19	40	46	-	-6	3,90	8,20	9,43	x	-1,23
Wąbrzeźno .....	62	102	65	-	37	7,19	11,83	7,54	x	4,29
M. GRUDZIĄDZ .....	440	865	1082	4	-217	4,54	8,93	11,17	4,62	-2,24
<b>PODREGION</b>										
<b>INOWROCŁAWSKI .....</b>	<b>1879</b>	<b>3335</b>	<b>3520</b>	<b>5</b>	<b>-185</b>	<b>5,12</b>	<b>9,10</b>	<b>9,60</b>	<b>1,50</b>	<b>-0,50</b>
POWIAT INOWROCŁAWSKI	833	1365	1653	1	-288	5,12	8,38	10,15	0,73	-1,77
Gmina miejska: Urban gmina:										
Inowrocław .....	370	668	751	-	-83	4,97	8,98	10,09	x	-1,12
Gminy miejsko-wiejskie: Urban-rural gminas:										
Gniewkowo .....	75	129	160	-	-31	5,09	8,75	10,86	x	-2,10
w tym miasto .....	29	79	89	-	-10	4,00	10,89	12,27	x	-1,38
of which city										
Janikowo .....	78	103	152	-	-49	5,80	7,66	11,31	x	-3,65
w tym miasto .....	51	65	89	-	-24	5,67	7,23	9,90	x	-2,67
of which city										

<sup>a</sup> Na 1000 urodzeń żywych.

<sup>a</sup> Per 1000 live births.

TABL. 3 (19). RUCH NATURALNY LUDNOŚCI W 2015 R. (cd.)  
VITAL STATISTICS IN 2015 (cont.)

WYSZCZEGÓLNIENIE SPECIFICATION	Mażeń- stwa Marriages	Urodzenia żywe Live births	Zgony Deaths		Przyrost naturalny Natural increase	Mażeń- stwa Marriages	Urodzenia żywe Live births	Zgony Deaths		Przyrost naturalny Natural increase
			ogółem total	w tym niemow- ląt of which infants				ogółem total	w tym niemow- ląt <sup>a</sup> of which infants <sup>a</sup>	
POWIAT INOWROCŁAWSKI (dok.)										
Gminy miejsko-wiejskie (dok.): Urban-rural gminas (cont.):										
Kruszwica .....	108	154	190	-	-36	5,48	7,82	9,65	x	-1,83
w tym miasto .....	48	88	83	-	5	5,31	9,74	9,19	x	0,55
of which city										
Pakość .....	51	79	98	-	-19	5,18	8,02	9,95	x	-1,93
w tym miasto .....	29	54	47	-	7	5,08	9,46	8,23	x	1,23
of which city										
Gminy wiejskie: Rural gminas:										
Dąbrowa Biskupia .....	28	37	72	-	-35	5,43	7,18	13,96	x	-6,79
Inowrocław .....	57	62	94	-	-32	4,92	5,35	8,11	x	-2,76
Rojewo .....	22	50	46	-	4	4,63	10,52	9,68	x	0,84
Złotniki Kujawskie .....	44	83	90	1	-7	4,79	9,03	9,80	12,05	-0,76
POWIAT MOGILEŃSKI .....	214	428	424	2	4	4,62	9,24	9,15	4,67	0,09
Gminy miejsko-wiejskie: Urban-rural gminas:										
Mogilno .....	133	231	229	1	2	5,35	9,29	9,21	4,33	0,08
w tym miasto .....	63	96	108	-	-12	5,16	7,87	8,85	x	-0,98
of which city										
Strzelno .....	45	118	114	1	4	3,81	9,98	9,65	8,47	0,34
w tym miasto .....	19	54	58	-	-4	3,31	9,41	10,11	x	-0,70
of which city										
Gminy wiejskie: Rural gminas:										
Dąbrowa .....	14	39	39	-	0	3,00	8,37	8,37	x	0,00
Jeziora Wielkie .....	22	40	42	-	-2	4,42	8,04	8,44	x	-0,40
POWIAT NAKIELSKI .....	462	847	758	1	89	5,32	9,75	8,73	1,18	1,02
Gminy miejsko-wiejskie: Urban-rural gminas:										
Kcynia .....	78	135	125	-	10	5,77	9,99	9,25	x	0,74
w tym miasto .....	25	41	54	-	-13	5,29	8,67	11,42	x	-2,75
of which city										
Mrocza .....	49	102	98	1	4	5,26	10,95	10,52	9,80	0,43
w tym miasto .....	22	47	44	1	3	5,01	10,70	10,02	21,28	0,68
of which city										
Nakło nad Notecią .....	169	297	282	-	15	5,22	9,17	8,71	x	0,46
w tym miasto .....	101	151	197	-	-46	5,32	7,95	10,37	x	-2,42
of which city										
Szubin .....	131	238	197	-	41	5,38	9,78	8,10	x	1,69
w tym miasto .....	48	85	87	-	-2	5,03	8,90	9,11	x	-0,21
of which city										
Gmina wiejska: Rural gmina:										
Sadki .....	35	75	56	-	19	4,80	10,28	7,68	x	2,60
POWIAT ŻNIŃSKI .....	370	695	685	1	10	5,24	9,83	9,69	1,44	0,14
Gminy miejsko-wiejskie: Urban-rural gminas:										
Barcin .....	54	138	152	-	-14	3,63	9,27	10,21	x	-0,94
w tym miasto .....	33	70	92	-	-22	4,33	9,19	12,07	x	-2,89
of which city										

<sup>a</sup> Na 1000 urodzeń żywych.  
<sup>a</sup> Per 1000 live births.

TABL. 3 (19). RUCH NATURALNY LUDNOŚCI W 2015 R. (cd.)

VITAL STATISTICS IN 2015 (cont.)

WYSZCZEGÓLNIENIE SPECIFICATION	Mażeń- stwa Marriages	Urodzenia żywe Live births	Zgony Deaths		Przyrost naturalny Natural increase	Mażeń- stwa Marriages	Urodzenia żywe Live births	Zgony Deaths		Przyrost naturalny Natural increase
			ogółem total	w tym niemow- ląt of which infants				ogółem total	w tym niemow- ląt <sup>a</sup> of which infants <sup>a</sup>	
POWIAT ŻNIŃSKI (dok.)										
Gminy miejsko-wiejskie (dok.): Urban-rural gminas (cont.):										
Janowiec Wielkopolski	55	93	97	1	-4	6,00	10,15	10,59	10,75	-0,44
w tym miasto .....	28	39	35	-	4	7,00	9,75	8,75	x	1,00
of which city										
Łabiszyn .....	41	106	81	-	25	4,13	10,67	8,16	x	2,52
w tym miasto .....	11	41	28	-	13	2,43	9,07	6,19	x	2,88
of which city										
Żnin .....	150	238	245	-	-7	6,13	9,72	10,01	x	-0,29
w tym miasto .....	74	129	138	-	-9	5,22	9,10	9,74	x	-0,64
of which city										
Gminy wiejskie: Rural gminas:										
Gąsawa .....	29	42	56	-	-14	5,49	7,95	10,60	x	-2,65
Rogowo .....	41	78	54	-	24	5,93	11,27	7,80	x	3,47
<b>PODREGION ŚWIECKI ....</b>	<b>1003</b>	<b>1837</b>	<b>1739</b>	<b>12</b>	<b>98</b>	<b>5,29</b>	<b>9,69</b>	<b>9,17</b>	<b>6,53</b>	<b>0,52</b>
<b>SUBREGION</b>										
POWIAT SĘPOLEŃSKI ....	226	376	395	2	-19	5,45	9,06	9,52	5,32	-0,46
Gminy miejsko-wiejskie: Urban-rural gminas:										
Kamień Krajeński .....	37	84	76	-	8	5,27	11,97	10,83	x	1,14
w tym miasto .....	16	26	30	-	-4	6,69	10,87	12,54	x	-1,67
of which city										
Sępólno Krajeńskie .....	88	130	132	-	-2	5,48	8,10	8,23	x	-0,12
w tym miasto .....	40	72	80	-	-8	4,28	7,71	8,57	x	-0,86
of which city										
Więcbork .....	68	113	133	2	-20	5,09	8,46	9,96	17,70	-1,50
w tym miasto .....	31	39	62	-	-23	5,19	6,53	10,39	x	-3,85
of which city										
Gmina wiejska: Rural gmina:										
Sośno .....	33	49	54	-	-5	6,51	9,66	10,65	x	-0,99
POWIAT ŚWIECKI .....	527	996	947	9	49	5,28	9,99	9,50	9,04	0,49
Gminy miejsko-wiejskie: Urban-rural gminas:										
Nowe .....	48	76	130	-	-54	4,55	7,20	12,32	x	-5,12
w tym miasto .....	27	33	64	-	-31	4,44	5,42	10,52	x	-5,09
of which city										
Świecie .....	186	331	322	2	9	5,42	9,65	9,39	6,04	0,26
w tym miasto .....	152	239	264	2	-25	5,80	9,11	10,07	8,37	-0,95
of which city										
Gminy wiejskie: Rural gminas:										
Bukowiec .....	28	55	40	-	15	5,39	10,58	7,69	x	2,89
Dragacz .....	38	84	61	1	23	5,27	11,66	8,47	11,90	3,19
Drzycim .....	28	67	52	1	15	5,60	13,39	10,40	14,93	3,00
Jeżewo .....	52	77	58	-	19	6,45	9,55	7,19	x	2,36
Lnianko .....	19	54	35	1	19	4,47	12,69	8,23	18,52	4,47
Osie .....	36	49	53	1	-4	6,58	8,95	9,68	20,41	-0,73
Pruszcz .....	46	93	98	2	-5	4,78	9,67	10,19	21,51	-0,52
Świekatowo .....	15	42	37	1	5	4,25	11,89	10,47	23,81	1,42
Warlubie .....	31	68	61	-	7	4,74	10,40	9,33	x	1,07

a Na 1000 urodzeń żywych.

a Per 1000 live births.



TABL. 3 (19). RUCH NATURALNY LUDNOŚCI W 2015 R. (cd.)  
VITAL STATISTICS IN 2015 (cont.)

WYSZCZEGÓLNIENIE SPECIFICATION	Mażeń- stwa Marriages	Urodzenia żywe Live births	Zgony Deaths		Przyrost naturalny Natural increase	Mażeń- stwa Marriages	Urodzenia żywe Live births	Zgony Deaths		Przyrost naturalny Natural increase
			ogółem total	w tym niemow- ląt of which infants				ogółem total	w tym niemow- ląt <sup>a</sup> of which infants <sup>a</sup>	
			w liczbach bezwzględnych in absolute numbers					na 1000 ludności per 1000 population		
POWIAT TUCHOLSKI .....	250	465	397	1	68	5,17	9,61	8,21	2,15	1,41
Gmina miejsko-wiejska: Urban-rural gmina:										
Tuchola .....	102	193	171	1	22	5,00	9,45	8,37	5,18	1,08
w tym miasto .....	68	129	118	1	11	4,89	9,27	8,48	7,75	0,79
of which city										
Gminy wiejskie: Rural gmina:										
Cekcyn .....	37	67	60	-	7	5,52	9,99	8,95	x	1,04
Gostycyn .....	32	52	48	-	4	6,13	9,95	9,19	x	0,77
Kęsowo .....	29	42	35	-	7	6,51	9,43	7,85	x	1,57
Lubiewo .....	22	61	42	-	19	3,71	10,28	7,08	x	3,20
Śliwice .....	28	50	41	-	9	4,96	8,86	7,27	x	1,59
<b>PODREGION WŁOCŁAWSKI .....</b>	<b>1719</b>	<b>3114</b>	<b>4049</b>	<b>12</b>	<b>-935</b>	<b>4,72</b>	<b>8,55</b>	<b>11,12</b>	<b>3,85</b>	<b>-2,57</b>
<b>SUBREGION</b>										
POWIAT ALEKSANDROWSKI .....	269	497	628	4	-131	4,83	8,93	11,29	8,05	-2,35
Gminy miejskie: Urban gminas:										
Aleksandrów Kujawski ...	52	108	136	-	-28	4,18	8,67	10,92	x	-2,25
Ciechocinek .....	51	72	132	1	-60	4,77	6,73	12,34	13,89	-5,61
Nieszawa .....	10	21	20	-	1	5,07	10,64	10,14	x	0,51
Gminy wiejskie: Rural gminas:										
Aleksandrów Kujawski ...	56	117	114	1	3	4,80	10,04	9,78	8,55	0,26
Bądkowo .....	17	50	49	-	1	3,85	11,32	11,10	x	0,23
Koneck .....	16	22	36	-	-14	4,98	6,85	11,21	x	-4,36
Raciążek .....	19	26	42	1	-16	6,03	8,25	13,32	38,46	-5,07
Waganiec .....	29	49	45	-	4	6,40	10,81	9,93	x	0,88
Zakrzewo .....	19	32	54	1	-22	5,36	9,03	15,23	31,25	-6,21
POWIAT LIPNOWSKI .....	335	682	686	1	-4	5,01	10,19	10,25	1,47	-0,06
Gmina miejska: Urban gmina:										
Lipno .....	54	139	140	1	-1	3,66	9,42	9,49	7,19	-0,07
Gminy miejsko-wiejskie: Urban-rural gminas:										
Dobrzyń nad Wisłą .....	44	69	75	-	-6	5,63	8,83	9,60	x	-0,77
w tym miasto .....	11	17	26	-	-9	4,90	7,57	11,57	x	-4,01
of which city										
Skępe .....	46	67	83	-	-16	6,02	8,77	10,87	x	-2,10
w tym miasto .....	25	35	36	-	-1	6,92	9,69	9,97	x	-0,28
of which city										
Gminy wiejskie: Rural gminas:										
Bobrowniki .....	15	27	37	-	-10	4,75	8,54	11,71	x	-3,16
Chrostkowo .....	17	23	31	-	-8	5,75	7,79	10,49	x	-2,71
Kikół .....	41	78	75	-	3	5,61	10,67	10,26	x	0,41
Lipno .....	66	130	124	-	6	5,61	11,06	10,55	x	0,51
Tuchowo .....	24	54	49	-	5	5,14	11,56	10,49	x	1,07
Wielgie .....	28	95	72	-	23	4,09	13,89	10,53	x	3,36

<sup>a</sup> Na 1000 urodzeń żywych.

<sup>a</sup> Per 1000 live births.

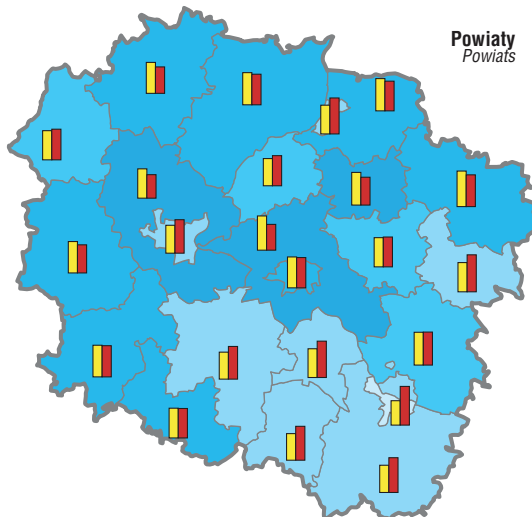
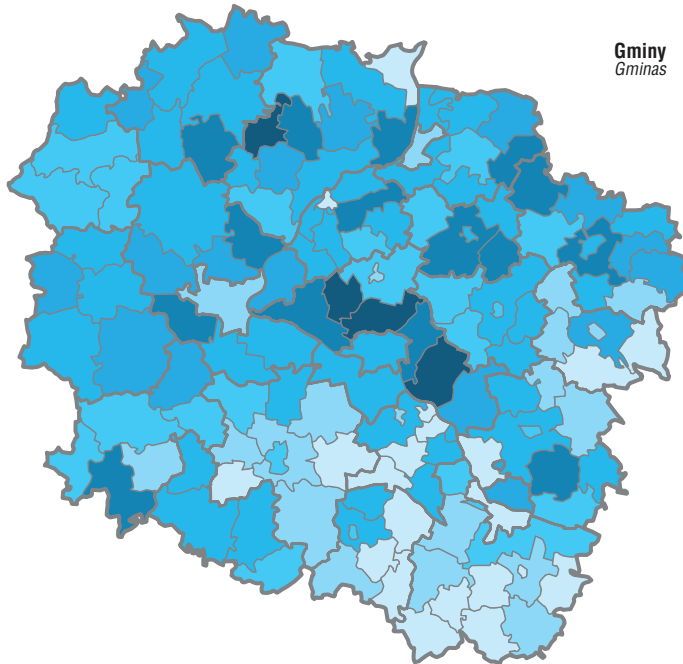
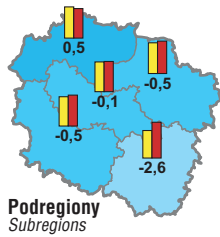
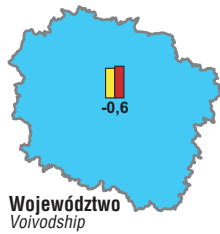
TABL. 3 (19). RUCH NATURALNY LUDNOŚCI W 2015 R. (dok.)  
VITAL STATISTICS IN 2015 (cont.)

WYSZCZEGÓLNIENIE SPECIFICATION	Mażeń- stwa Marriages	Urodzenia żywe Live births	Zgony Deaths		Przyrost naturalny Natural increase	Mażeń- stwa Marriages	Urodzenia żywe Live births	Zgony Deaths		Przyrost naturalny Natural increase
			ogółem total	w tym niemow- ląt of which infants				ogółem total	w tym niemow- ląt <sup>a</sup> of which infants <sup>a</sup>	
			w liczbach bezwzględnych in absolute numbers					na 1000 ludności per 1000 population		
POWIAT RADZIEJOWSKI	214	342	436	-	-94	5,17	8,26	10,53	x	-2,27
Gmina miejska: Urban gmina:										
Radziejów .....	27	41	47	-	-6	4,73	7,18	8,23	x	-1,05
Gmina miejsko-wiejska: Urban-rural gmina:										
Piotrków Kujawski .....	37	72	96	-	-24	3,94	7,66	10,21	x	-2,55
w tym miasto .....	16	33	50	-	-17	3,59	7,40	11,22	x	-3,81
of which city										
Gminy wiejskie: Rural gminas:										
Bytoń .....	20	29	54	-	-25	5,59	8,11	15,09	x	-6,99
Dobre .....	38	54	53	-	1	6,94	9,86	9,68	x	0,18
Osięciny .....	38	58	83	-	-25	4,85	7,40	10,59	x	-3,19
Radziejów .....	21	46	42	-	4	4,73	10,36	9,46	x	0,90
Topółka .....	33	42	61	-	-19	6,67	8,49	12,33	x	-3,84
POWIAT WŁOCLAWSKI ...	452	733	936	-	-203	5,22	8,46	10,80	x	-2,34
Gmina miejska: Urban gminas:										
Kowal .....	24	30	52	-	-22	6,80	8,51	14,74	x	-6,24
Gminy miejsko-wiejskie: Urban-rural gminas:										
Brześć Kujawski .....	56	96	128	-	-32	4,85	8,31	11,08	x	-2,77
w tym miasto .....	25	37	52	-	-15	5,35	7,91	11,12	x	-3,21
of which city										
Chodecz .....	36	55	78	-	-23	5,81	8,87	12,58	x	-3,71
w tym miasto .....	7	11	19	-	-8	3,69	5,80	10,03	x	-4,22
of which city										
Izbica Kujawska .....	31	74	100	-	-26	3,97	9,49	12,82	x	-3,33
w tym miasto .....	13	22	36	-	-14	4,78	8,08	13,23	x	-5,14
of which city										
Lubień Kujawski .....	39	68	88	-	-20	5,22	9,11	11,79	x	-2,68
w tym miasto .....	8	20	17	-	3	5,70	14,25	12,11	x	2,14
of which city										
Lubraniec .....	59	84	108	-	-24	6,06	8,62	11,09	x	-2,46
w tym miasto .....	13	23	38	-	-15	4,16	7,35	12,15	x	-4,80
of which city										
Gminy wiejskie: Rural gminas:										
Baruchowo .....	15	29	43	-	-14	4,23	8,19	12,14	x	-3,95
Boniewo .....	15	22	39	-	-17	4,29	6,29	11,16	x	-4,86
Chocień .....	38	50	86	-	-36	4,76	6,26	10,76	x	-4,51
Fabianki .....	53	91	65	-	26	5,39	9,25	6,61	x	2,64
Kowal .....	26	35	45	-	-10	6,59	8,88	11,41	x	-2,54
Lubanie .....	29	40	44	-	-4	6,27	8,65	9,52	x	-0,87
Włocławek .....	31	59	60	-	-1	4,48	8,52	8,66	x	-0,14
M. WŁOCLAWEK .....	449	860	1363	7	-503	3,96	7,58	12,02	8,14	-4,43


<sup>a</sup> Na 1000 urodzeń żywych.

<sup>a</sup> Per 1000 live births.

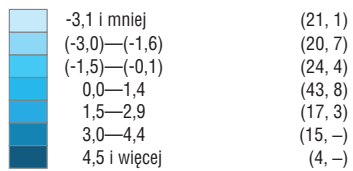
**RUCH NATURALNY LUDNOŚCI W 2015 R.**  
**VITAL STATISTICS IN 2015**



**Na 1000 ludności:**  
Per 1000 population:



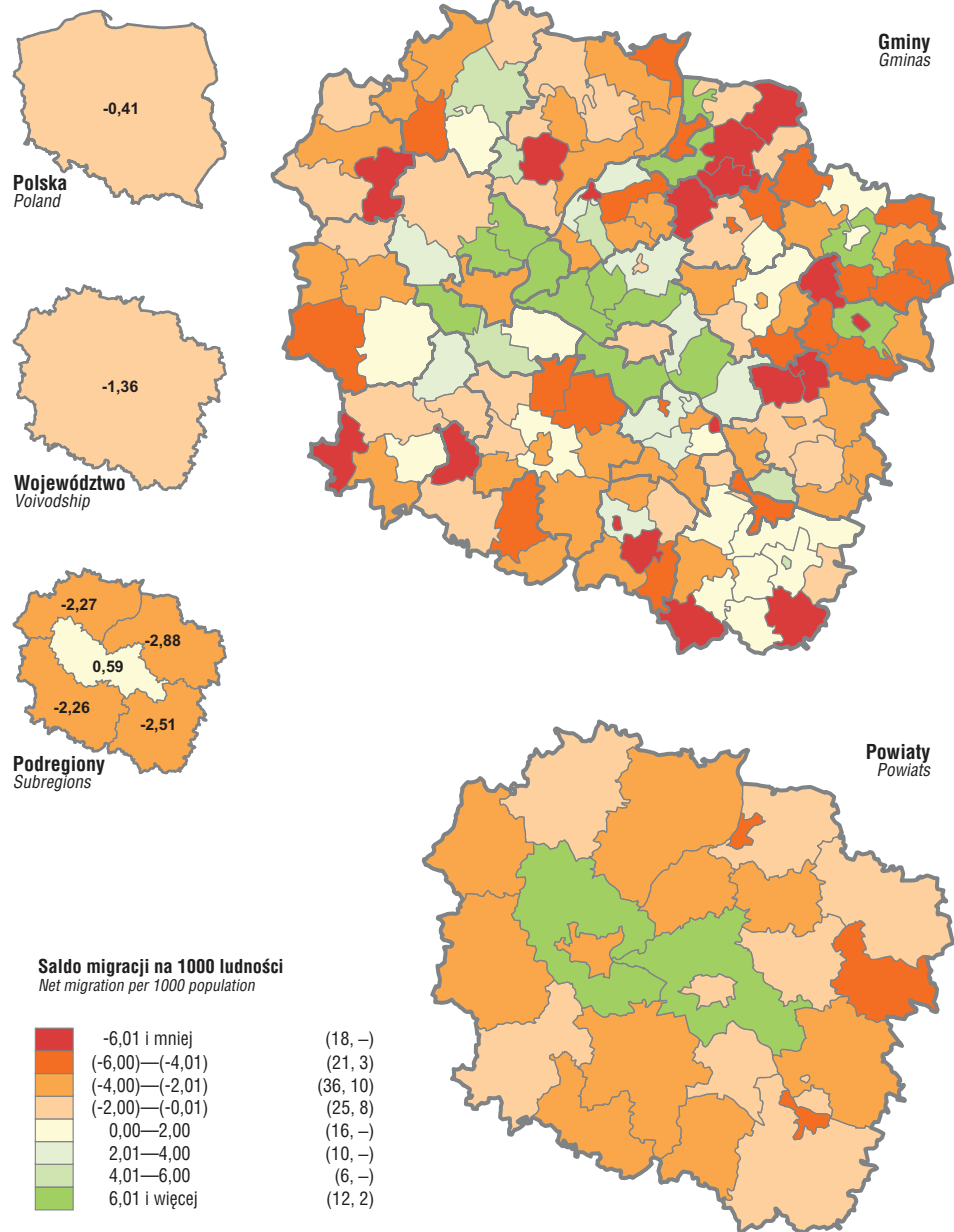
**Przyrost naturalny**  
Natural increase



W nawiasach podano liczbę gmin i powiatów.  
 Number of gminas and powiats is given in parentheses.

**SALDO MIGRACJI WEWNĘTRZNYCH I ZAGRANICZNYCH NA POBYT STAŁY<sup>a</sup>  
NA 1000 LUDNOŚCI W 2015 R.**

NET INTERNAL AND INTERNATIONAL MIGRATION FOR PERMANENT RESIDENCE<sup>a</sup>  
PER 1000 POPULATION IN 2015



W nawiasach podano liczbę gmin i powiatów.  
Number of gminas and powiats is given in parentheses.

<sup>a</sup> Do obliczenia salda wykorzystano dane o migracjach wewnętrznych za 2015 r. i migracjach zagranicznych za 2014 r.  
<sup>a</sup> For the calculation of net migration the data about internal migration for 2015 and international migration for 2014 were used.

TABL. 4 (20). MAŁŻEŃSTWA, ROZWOODY I SEPARACJE W 2015 R.  
MARRIAGES, DIVORCES AND SEPARATIONS IN 2015

WYSZCZEGÓLNIENIE SPECIFICATION	Małżeństwa Marriages				Rozwoody Divorces			Separacje Separations		
	ogółem total	w tym miasta of which urban areas	z ogółem of total		ogółem total	w tym miasta of which urban areas	na 1000 ludności per 1000 popula- tion	ogółem total	w tym miasta of which urban areas	na 10 tys. ludności per 10 thous. popula- tion
			cywilne civil	wyzna- niowe <sup>a</sup> religious <sup>a</sup>						
<b>WOJEWÓDZTWO VOIVODSHIP</b>	<b>10354</b>	<b>6012</b>	<b>4221</b>	<b>6133</b>	<b>4097</b>	<b>2838</b>	<b>1,96</b>	<b>110</b>	<b>72</b>	<b>0,53</b>
<b>Podregion bydgosko-toruński Subregion</b>	<b>3733</b>	<b>2903</b>	<b>1683</b>	<b>2050</b>	<b>1732</b>	<b>1381</b>	<b>2,24</b>	<b>49</b>	<b>38</b>	<b>0,63</b>
Powiaty: Powiaty:										
bydgoski .....	568	128	248	320	260	62	2,32	9	2	0,80
toruński .....	461	71	183	278	191	38	1,86	4	–	0,39
Miasta na prawach powiatu: Cities with powiat status:										
Bydgoszcz .....	1760	1760	830	930	814	814	2,28	24	24	0,67
Toruń .....	944	944	422	522	467	467	2,30	12	12	0,59
<b>Podregion grudziądzki .....</b>	<b>2020</b>	<b>1039</b>	<b>836</b>	<b>1184</b>	<b>697</b>	<b>485</b>	<b>1,78</b>	<b>13</b>	<b>9</b>	<b>0,33</b>
Powiaty: Powiaty:										
brodnicki .....	402	200	149	253	137	84	1,75	2	1	0,26
chełmiński .....	264	101	106	158	79	40	1,51	1	–	0,19
golubsko-dobrzyński .....	250	95	104	146	97	66	2,14	2	2	0,44
grudziądzki .....	228	36	86	142	46	8	1,14	–	–	x
rypiński .....	228	88	76	152	64	35	1,44	1	–	0,22
wąbrzeski .....	208	79	87	121	45	23	1,29	2	1	0,58
Miasto na prawach powiatu: City with powiat status:										
Grudziądz .....	440	440	228	212	229	229	2,36	5	5	0,52
<b>Podregion inowrocławski .....</b>	<b>1879</b>	<b>951</b>	<b>689</b>	<b>1190</b>	<b>738</b>	<b>446</b>	<b>2,01</b>	<b>20</b>	<b>10</b>	<b>0,55</b>
Powiaty: Powiaty:										
inowrocławski .....	833	527	356	477	351	256	2,16	10	7	0,61
mogileński .....	214	82	63	151	69	36	1,49	1	–	0,22
nakielski .....	462	196	153	309	158	72	1,82	4	1	0,46
żniński .....	370	146	117	253	160	82	2,26	5	2	0,71
<b>Podregion świecki Subregion</b>	<b>1003</b>	<b>334</b>	<b>383</b>	<b>620</b>	<b>357</b>	<b>156</b>	<b>1,88</b>	<b>7</b>	<b>2</b>	<b>0,37</b>
Powiaty: Powiaty:										
sepołeński .....	226	87	79	147	79	45	1,90	2	1	0,48
świecki .....	527	179	212	315	179	71	1,80	4	1	0,40
tucholski .....	250	68	92	158	99	40	2,05	1	–	0,21
<b>Podregion włocławski Subregion</b>	<b>1719</b>	<b>785</b>	<b>630</b>	<b>1089</b>	<b>573</b>	<b>370</b>	<b>1,57</b>	<b>21</b>	<b>13</b>	<b>0,58</b>
Powiaty: Powiaty:										
aleksandrowski .....	269	113	116	153	84	49	1,51	1	1	0,18
lipnowski .....	335	90	101	234	94	32	1,41	5	3	0,75
radziejowski .....	214	43	47	167	53	18	1,28	2	–	0,48
włocławski .....	452	90	144	308	100	29	1,15	6	2	0,69
Miasto na prawach powiatu: City with powiat status:										
Włocławek .....	449	449	222	227	242	242	2,13	7	7	0,62

<sup>a</sup> Ze skutkami cywilnymi.

<sup>a</sup> With civil law consequences.

TABL. 5 (21). ZGONY WEDŁUG WYBRANYCH PRZYCZYŃ W 2014 R.  
DEATHS BY SELECTED CAUSES IN 2014

WYSZCZEGÓLNIENIE SPECIFICATION	Ogółem Total	W tym <sup>a</sup> Of which <sup>a</sup>				
		nowotwory neoplasms	choroby układu krążenia diseases of the circulatory system	choroby układu oddechowego diseases of the respira- tory system	choroby układu trawienno- go diseases of the digestive system	zewnętrzne przyczyny zachorowania i zgonu external causes of morbidity and mortality
<b>WOJEWÓDZTWO ..... VOIVODSHIP</b>	<b>9,58</b>	<b>2,76</b>	<b>3,85</b>	<b>0,42</b>	<b>0,29</b>	<b>0,49</b>
miasta ..... urban areas	10,11	2,99	4,01	0,41	0,35	0,46
wieś ..... rural areas	8,79	2,42	3,60	0,43	0,20	0,53
<b>Podregion bydgosko-toruński ..... Subregion</b>	<b>9,25</b>	<b>2,74</b>	<b>3,48</b>	<b>0,47</b>	<b>0,33</b>	<b>0,33</b>
Powiaty: Powiats:						
bydgoski .....	7,09	2,23	2,73	0,38	0,27	0,28
toruński .....	7,66	2,13	2,87	0,39	0,21	0,47
Miasta na prawach powiatu: Cities with powiat status:						
Bydgoszcz .....	10,26	2,98	3,85	0,49	0,41	0,27
Toruń .....	9,46	2,89	3,54	0,52	0,29	0,41
<b>Podregion grudziądzki .... Subregion</b>	<b>9,42</b>	<b>2,70</b>	<b>3,60</b>	<b>0,36</b>	<b>0,24</b>	<b>0,48</b>
Powiaty: Powiats:						
brodnicki .....	8,64	2,40	3,62	0,32	0,22	0,35
chełmiński .....	9,53	2,59	3,08	0,29	0,34	0,61
golubsko-dobrzyński ....	8,52	2,58	2,91	0,46	0,29	0,42
grudziądzki .....	8,57	2,59	3,21	0,32	0,15	0,65
rypiński .....	9,85	2,55	4,50	0,34	0,20	0,63
wąbrzeski .....	9,84	2,69	3,35	0,74	0,17	0,29
Miasto na prawach powiatu: City with powiat status:						
Grudziądz .....	10,40	3,16	4,04	0,29	0,27	0,47
<b>Podregion inowrocławski Subregion</b>	<b>9,58</b>	<b>2,83</b>	<b>3,93</b>	<b>0,38</b>	<b>0,29</b>	<b>0,48</b>
Powiaty: Powiats:						
inowrocławski .....	10,33	3,07	4,35	0,45	0,37	0,54
mogileński .....	9,99	2,76	4,52	0,34	0,24	0,47
nakieński .....	7,99	2,48	3,13	0,24	0,22	0,38
żniński .....	9,54	2,74	3,55	0,41	0,20	0,48
<b>Podregion świecki ..... Subregion</b>	<b>8,75</b>	<b>2,68</b>	<b>3,69</b>	<b>0,33</b>	<b>0,16</b>	<b>0,46</b>
Powiaty: Powiats:						
sępoleński .....	8,60	2,40	3,44	0,53	0,14	0,50
świecki .....	8,90	2,71	4,02	0,28	0,15	0,42
tucholski .....	8,55	2,88	3,23	0,25	0,21	0,50
<b>Podregion włocławski ..... Subregion</b>	<b>10,87</b>	<b>2,84</b>	<b>4,88</b>	<b>0,47</b>	<b>0,32</b>	<b>0,85</b>
Powiaty: Powiats:						
aleksandrowski .....	11,48	3,30	5,32	0,54	0,21	0,63
lipnowski .....	10,09	2,41	4,99	0,30	0,22	0,74
radziejowski .....	11,03	2,62	4,60	0,67	0,31	0,94
włocławski .....	10,53	2,78	4,57	0,44	0,29	0,82
Miasto na prawach powiatu: City with powiat status:						
Włocławek .....	11,24	2,99	4,94	0,48	0,45	1,02

<sup>a</sup> Zgodnie z Międzynarodową Statystyczną Klasyfikacją Chorób i Problemów Zdrowotnych (X Rewizja).

<sup>a</sup> In accordance with the International Statistical Classification of Diseases and Related Health Problems (ICD-10 Revision).

TABL. 6 (22). MIGRACJE WEWNĘTRZNE I ZAGRANICZNE LUDNOŚCI NA POBYT STAŁY <sup>a</sup> W 2015 R.  
INTERNAL AND INTERNATIONAL MIGRATION OF POPULATION FOR PERMANENT RESIDENCE <sup>a</sup> IN 2015

WYSZCZEGÓLNIENIE SPECIFICATION	Napływ <sup>b</sup> Inflow <sup>b</sup>				Odpyływ <sup>c</sup> Outflow <sup>c</sup>				Saldo migracji Net migration		Ogólne saldo migracji na 1000 ludności Total net migration per 1000 population
	ogółem total	z miast from urban areas	ze wsi from rural areas	z zagranicy immigration	ogółem total	do miast to urban areas	na wieś to rural areas	za granicę emigration	ogółem total	w tym zagranicznych of which foreign	
<b>WOJEWÓDZTWO VOIVODSHIP</b>	<b>20830</b>	<b>11273</b>	<b>9130</b>	<b>427</b>	<b>23679</b>	<b>10933</b>	<b>11219</b>	<b>1527</b>	<b>-2849</b>	<b>-1100</b>	<b>-1,36</b>
<b>Podregion bydgosko-toruński Subregion</b>	<b>8538</b>	<b>5260</b>	<b>3119</b>	<b>159</b>	<b>8083</b>	<b>3134</b>	<b>4336</b>	<b>613</b>	<b>455</b>	<b>-454</b>	<b>0,59</b>
Powiaty: Powiaty:											
bydgoski .....	2222	1791	415	16	1264	791	422	51	958	-35	8,54
toruński .....	2017	1449	554	14	1110	645	441	24	907	-10	8,83
Miasta na prawach powiatu: Cities with powiat status:											
Bydgoszcz .....	2443	1087	1270	86	3551	1024	2118	409	-1108	-323	-3,10
Toruń .....	1856	933	880	43	2158	674	1355	129	-302	-86	-1,49
<b>Podregion grudziądzki Subregion</b>	<b>3898</b>	<b>1888</b>	<b>1942</b>	<b>68</b>	<b>5028</b>	<b>2302</b>	<b>2276</b>	<b>450</b>	<b>-1130</b>	<b>-382</b>	<b>-2,88</b>
Powiaty: Powiaty:											
brodnicki .....	914	407	490	17	934	410	481	43	-20	-26	-0,26
chełmiński .....	455	241	207	7	623	289	276	58	-168	-51	-3,20
golubsko-dobrzyński .....	456	223	232	1	546	265	274	7	-90	-6	-1,98
grudziądzki .....	624	438	186	-	628	401	180	47	-4	-47	-0,10
rypiński .....	407	196	207	4	596	297	286	13	-189	-9	-4,25
wąbrzeski .....	345	154	185	6	483	244	212	27	-138	-21	-3,97
Miasto na prawach powiatu: City with powiat status:											
Grudziądz .....	697	229	435	33	1218	396	567	255	-521	-222	-5,38
<b>Podregion inowrocławski .....</b>	<b>3484</b>	<b>1765</b>	<b>1668</b>	<b>51</b>	<b>4312</b>	<b>2361</b>	<b>1761</b>	<b>190</b>	<b>-828</b>	<b>-139</b>	<b>-2,26</b>
<b>Subregion</b>											
Powiaty: Powiaty:											
inowrocławski .....	1474	742	716	16	1898	1099	690	109	-424	-93	-2,60
mogileński .....	415	220	187	8	563	289	267	7	-148	1	-3,19
nakielski .....	862	449	393	20	1046	576	416	54	-184	-34	-2,12
żniński .....	733	354	372	7	805	397	388	20	-72	-13	-1,02
<b>Podregion świecki .....</b>	<b>1820</b>	<b>859</b>	<b>924</b>	<b>37</b>	<b>2251</b>	<b>1078</b>	<b>1067</b>	<b>106</b>	<b>-431</b>	<b>-69</b>	<b>-2,27</b>
<b>Subregion</b>											
Powiaty: Powiaty:											
sępoleński .....	425	173	244	8	538	264	249	25	-113	-17	-2,72
świecki .....	981	494	473	14	1230	592	572	66	-249	-52	-2,50
tucholski .....	414	192	207	15	483	222	246	15	-69	0	-1,43
<b>Podregion wrocławski Subregion</b>	<b>3090</b>	<b>1501</b>	<b>1477</b>	<b>112</b>	<b>4005</b>	<b>2058</b>	<b>1779</b>	<b>168</b>	<b>-915</b>	<b>-56</b>	<b>-2,51</b>
Powiaty: Powiaty:											
aleksandrowski .....	632	351	277	4	671	357	295	19	-39	-15	-0,70
lipnowski .....	583	250	326	7	788	397	388	3	-205	4	-3,06
radziejowski .....	290	137	149	4	433	238	191	4	-143	0	-3,45
wrocławski .....	937	549	386	2	996	580	401	15	-59	-13	-0,68
Miasto na prawach powiatu: City with powiat status:											
Wrocław .....	648	214	339	95	1117	486	504	127	-469	-32	-4,13

<sup>a</sup> W przypadku migracji zagranicznych dane dotyczą 2014 r. <sup>b</sup> Zameldowania. <sup>c</sup> Wymeldowania.  
<sup>a</sup> In case of international migration the data refer to 2014. <sup>b</sup> Registrations. <sup>c</sup> Deregistrations.

TABL. 7 (23). MIGRACJE WEWNĘTRZNE LUDNOŚCI NA POBYT STAŁY W 2015 R.  
INTERNAL MIGRATION OF POPULATION FOR PERMANENT RESIDENCE IN 2015

Lp. No.	WYSZCZEGÓLNIENIE SPECIFICATION o — ogółem total k — w tym kobiety of which femals	Napływ <sup>a</sup> Inflow <sup>a</sup>								
		ogółem grand total			do miast to urban areas			na wieś to rural areas		
		razem total	z miast from urban areas	ze wsi from rural areas	razem total	z miast from urban areas	ze wsi from rural areas	razem total	z miast from urban areas	ze wsi from rural areas
1	<b>WOJEWÓDZTWO .....</b> o	<b>20403</b>	<b>11273</b>	<b>9130</b>	<b>9476</b>	<b>3907</b>	<b>5569</b>	<b>10927</b>	<b>7366</b>	<b>3561</b>
2	<b>VOIVODSHIP</b> k	<b>10897</b>	<b>5866</b>	<b>5031</b>	<b>5163</b>	<b>2082</b>	<b>3081</b>	<b>5734</b>	<b>3784</b>	<b>1950</b>
3	wewnątrz województwa	16278	8587	7691	6793	2081	4712	9485	6506	2979
4	intra voivodship	k 8676	4455	4221	3701	1109	2592	4975	3346	1629
5	między województwami	4125	2686	1439	2683	1826	857	1442	860	582
6	inter voivodship	k 2221	1411	810	1462	973	489	759	438	321
7	<b>Podregion</b>									
7	<b>bydgosko-toruński .....</b> o	<b>8379</b>	<b>5260</b>	<b>3119</b>	<b>4481</b>	<b>2176</b>	<b>2305</b>	<b>3898</b>	<b>3084</b>	<b>814</b>
8	<b>Subregion</b> k	<b>4473</b>	<b>2739</b>	<b>1734</b>	<b>2476</b>	<b>1166</b>	<b>1310</b>	<b>1997</b>	<b>1573</b>	<b>424</b>
	Powiaty:									
	Powiats:									
9	bydgoski .....	2206	1791	415	198	110	88	2008	1681	327
10	k	1107	894	213	98	49	49	1009	845	164
11	toruński .....	2003	1449	554	113	46	67	1890	1403	487
12	k	1050	749	301	62	21	41	988	728	260
	Miasta na prawach powiatu:									
	Cities with powiat status:									
13	Bydgoszcz .....	2357	1087	1270	2357	1087	1270	—	—	—
14	k	1318	583	735	1318	583	735	—	—	—
15	Toruń .....	1813	933	880	1813	933	880	—	—	—
16	k	998	513	485	998	513	485	—	—	—
17	<b>Podregion</b>									
17	<b>grudziądzki .....</b> o	<b>3830</b>	<b>1888</b>	<b>1942</b>	<b>1667</b>	<b>540</b>	<b>1127</b>	<b>2163</b>	<b>1348</b>	<b>815</b>
18	<b>Subregion</b> k	<b>2052</b>	<b>989</b>	<b>1063</b>	<b>896</b>	<b>295</b>	<b>601</b>	<b>1156</b>	<b>694</b>	<b>462</b>
	Powiaty:									
	Powiats:									
19	brodnicki .....	897	407	490	405	126	279	492	281	211
20	k	459	206	253	203	68	135	256	138	118
21	chełmiński .....	448	241	207	154	65	89	294	176	118
22	k	239	130	109	85	38	47	154	92	62
23	golubsko-dobrzyński	455	223	232	156	45	111	299	178	121
24	k	238	118	120	81	28	53	157	90	67
25	grudziądzki .....	624	438	186	58	20	38	566	418	148
26	k	337	227	110	32	10	22	305	217	88
27	rypiński .....	403	196	207	121	29	92	282	167	115
28	k	217	100	117	73	16	57	144	84	60
29	wąbrzeski .....	339	154	185	109	26	83	230	128	102
30	k	202	85	117	62	12	50	140	73	67
	Miasto na prawach powiatu:									
	City with powiat status:									
31	Grudziądz .....	664	229	435	664	229	435	—	—	—
32	k	360	123	237	360	123	237	—	—	—

a Zameldowania. b Wymeldowania.  
a Registrations. b Deregistrations.



Odplyw <sup>b</sup> Outflow <sup>b</sup>									Saldo migracji Net migration			Lp. No.
ogółem grand total			z miast from urban areas			ze wsi from rural areas			ogółem total	w miastach in urban areas	na wsi in rural areas	
razem total	do miast to urban areas	na wieś to rural areas	razem total	do miast to urban areas	na wieś to rural areas	razem total	do miast to urban areas	na wieś to rural areas				
<b>22152</b>	<b>10933</b>	<b>11219</b>	<b>12432</b>	<b>4939</b>	<b>7493</b>	<b>9720</b>	<b>5994</b>	<b>3726</b>	<b>-1749</b>	<b>-2956</b>	<b>1207</b>	<b>1</b>
<b>11801</b>	<b>5926</b>	<b>5875</b>	<b>6467</b>	<b>2611</b>	<b>3856</b>	<b>5334</b>	<b>3315</b>	<b>2019</b>	<b>-904</b>	<b>-1304</b>	<b>400</b>	<b>2</b>
16278	6793	9485	8587	2081	6506	7691	4712	2979	-	-1794	1794	3
8676	3701	4975	4455	1109	3346	4221	2592	1629	-	-754	754	4
5874	4140	1734	3845	2858	987	2029	1282	747	-1749	-1162	-587	5
3125	2225	900	2012	1502	510	1113	723	390	-904	-550	-354	6
<b>7470</b>	<b>3134</b>	<b>4336</b>	<b>5546</b>	<b>1866</b>	<b>3680</b>	<b>1924</b>	<b>1268</b>	<b>656</b>	<b>909</b>	<b>-1065</b>	<b>1974</b>	<b>7</b>
<b>3913</b>	<b>1685</b>	<b>2228</b>	<b>2871</b>	<b>973</b>	<b>1898</b>	<b>1042</b>	<b>712</b>	<b>330</b>	<b>560</b>	<b>-395</b>	<b>955</b>	<b>8</b>
1213	791	422	241	119	122	972	672	300	993	-43	1036	9
646	433	213	117	53	64	529	380	149	461	-19	480	10
1086	645	441	134	49	85	952	596	356	917	-21	938	11
579	357	222	66	25	41	513	332	181	471	-4	475	12
3142	1024	2118	3142	1024	2118	-	-	-	-785	-785	-	13
1630	541	1089	1630	541	1089	-	-	-	-312	-312	-	14
2029	674	1355	2029	674	1355	-	-	-	-216	-216	-	15
1058	354	704	1058	354	704	-	-	-	-60	-60	-	16
<b>4578</b>	<b>2302</b>	<b>2276</b>	<b>2271</b>	<b>910</b>	<b>1361</b>	<b>2307</b>	<b>1392</b>	<b>915</b>	<b>-748</b>	<b>-604</b>	<b>-144</b>	<b>17</b>
<b>2447</b>	<b>1226</b>	<b>1221</b>	<b>1197</b>	<b>498</b>	<b>699</b>	<b>1250</b>	<b>728</b>	<b>522</b>	<b>-395</b>	<b>-301</b>	<b>-94</b>	<b>18</b>
891	410	481	365	112	253	526	298	228	6	40	-34	19
475	222	253	187	68	119	288	154	134	-16	16	-32	20
565	289	276	240	114	126	325	175	150	-117	-86	-31	21
312	156	156	142	70	72	170	86	84	-73	-57	-16	22
539	265	274	209	78	131	330	187	143	-84	-53	-31	23
291	129	162	106	37	69	185	92	93	-53	-25	-28	24
581	401	180	71	43	28	510	358	152	43	-13	56	25
311	212	99	35	22	13	276	190	86	26	-3	29	26
583	297	286	262	105	157	321	192	129	-180	-141	-39	27
295	155	140	129	49	80	166	106	60	-78	-56	-22	28
456	244	212	161	62	99	295	182	113	-117	-52	-65	29
251	135	116	86	35	51	165	100	65	-49	-24	-25	30
963	396	567	963	396	567	-	-	-	-299	-299	-	31
512	217	295	512	217	295	-	-	-	-152	-152	-	32

TABL. 7 (23). **MIGRACJE WEWNĘTRZNE LUDNOŚCI NA POBYT STAŁY W 2015 R. (dok.)**  
*INTERNAL MIGRATION OF POPULATION FOR PERMANENT RESIDENCE IN 2015 (cont.)*

Lp. No.	WYSZCZEGÓLNIENIE SPECIFICATION o — ogółem total k — w tym kobiety of which femals	Napływ <sup>a</sup> Inflow <sup>a</sup>								
		ogółem grand total			do miast to urban areas			na wieś to rural areas		
		razem total	z miast from urban areas	ze wsi from rural areas	razem total	z miast from urban areas	ze wsi from rural areas	razem total	z miast from urban areas	ze wsi from rural areas
<b>1</b>	<b>Podregion inowrocławski</b> o	<b>3433</b>	<b>1765</b>	<b>1668</b>	<b>1566</b>	<b>529</b>	<b>1037</b>	<b>1867</b>	<b>1236</b>	<b>631</b>
<b>2</b>	<b>Subregion</b> k	<b>1830</b>	<b>907</b>	<b>923</b>	<b>849</b>	<b>276</b>	<b>573</b>	<b>981</b>	<b>631</b>	<b>350</b>
	Powiaty: Powiats:									
3	inowrocławski ..... o	1458	742	716	834	310	524	624	432	192
4	k	805	396	409	462	162	300	343	234	109
5	mogileński ..... o	407	220	187	155	39	116	252	181	71
6	k	211	109	102	77	18	59	134	91	43
7	nakielski ..... o	842	449	393	332	105	227	510	344	166
8	k	427	219	208	175	58	117	252	161	91
9	żniński ..... o	726	354	372	245	75	170	481	279	202
10	k	387	183	204	135	38	97	252	145	107
<b>11</b>	<b>Podregion świecki</b> ..... o	<b>1783</b>	<b>859</b>	<b>924</b>	<b>483</b>	<b>146</b>	<b>337</b>	<b>1300</b>	<b>713</b>	<b>587</b>
<b>12</b>	<b>Subregion</b> k	<b>942</b>	<b>448</b>	<b>494</b>	<b>265</b>	<b>79</b>	<b>186</b>	<b>677</b>	<b>369</b>	<b>308</b>
	Powiaty: Powiats:									
13	sępoleński ..... o	417	173	244	139	38	101	278	135	143
14	k	232	90	142	77	18	59	155	72	83
15	świecki ..... o	967	494	473	241	67	174	726	427	299
16	k	500	254	246	136	39	97	364	215	149
17	tucholski ..... o	399	192	207	103	41	62	296	151	145
18	k	210	104	106	52	22	30	158	82	76
<b>19</b>	<b>Podregion włocławski</b> ... o	<b>2978</b>	<b>1501</b>	<b>1477</b>	<b>1279</b>	<b>516</b>	<b>763</b>	<b>1699</b>	<b>985</b>	<b>714</b>
<b>20</b>	<b>Subregion</b> k	<b>1600</b>	<b>783</b>	<b>817</b>	<b>677</b>	<b>266</b>	<b>411</b>	<b>923</b>	<b>517</b>	<b>406</b>
	Powiaty: Powiats:									
21	aleksandrowski ..... o	628	351	277	274	142	132	354	209	145
22	k	331	183	148	144	73	71	187	110	77
23	lipnowski ..... o	576	250	326	165	58	107	411	192	219
24	k	305	123	182	81	22	59	224	101	123
25	radziejowski ..... o	286	137	149	65	19	46	221	118	103
26	k	158	75	83	32	10	22	126	65	61
27	włocławski ..... o	935	549	386	222	83	139	713	466	247
28	k	501	282	219	115	41	74	386	241	145
	Miasto na prawach powiatu: City with powiat status:									
29	Włocławek ..... o	553	214	339	553	214	339	—	—	—
30	k	305	120	185	305	120	185	—	—	—

a Zameldowania. b Wymeldowania.  
a Registrations. b Deregistrations.

Odplyw <sup>b</sup> Outflow <sup>b</sup>									Saldo migracji Net migration			Lp. No.
ogółem grand total			z miast from urban areas			ze wsi from rural areas			ogółem grand total	w miastach in urban areas	na wsi in rural areas	
razem total	do miast to urban areas	na wieś to rural areas	razem total	do miast to urban areas	na wieś to rural areas	razem total	do miast to urban areas	na wieś to rural areas				
<b>4122</b>	<b>2361</b>	<b>1761</b>	<b>1995</b>	<b>930</b>	<b>1065</b>	<b>2127</b>	<b>1431</b>	<b>696</b>	<b>-689</b>	<b>-429</b>	<b>-260</b>	<b>1</b>
<b>2217</b>	<b>1312</b>	<b>905</b>	<b>1034</b>	<b>501</b>	<b>533</b>	<b>1183</b>	<b>811</b>	<b>372</b>	<b>-387</b>	<b>-185</b>	<b>-202</b>	<b>2</b>
1789	1099	690	1045	550	495	744	549	195	-331	-211	-120	3
974	623	351	558	303	255	416	320	96	-169	-96	-73	4
556	289	267	231	70	161	325	219	106	-149	-76	-73	5
303	157	146	117	36	81	186	121	65	-92	-40	-52	6
992	576	416	398	179	219	594	397	197	-150	-66	-84	7
522	316	206	192	95	97	330	221	109	-95	-17	-78	8
785	397	388	321	131	190	464	266	198	-59	-76	17	9
418	216	202	167	67	100	251	149	102	-31	-32	1	10
<b>2145</b>	<b>1078</b>	<b>1067</b>	<b>714</b>	<b>298</b>	<b>416</b>	<b>1431</b>	<b>780</b>	<b>651</b>	<b>-362</b>	<b>-231</b>	<b>-131</b>	<b>11</b>
<b>1144</b>	<b>593</b>	<b>551</b>	<b>357</b>	<b>144</b>	<b>213</b>	<b>787</b>	<b>449</b>	<b>338</b>	<b>-202</b>	<b>-92</b>	<b>-110</b>	<b>12</b>
513	264	249	201	101	100	312	163	149	-96	-62	-34	13
265	135	130	98	45	53	167	90	77	-33	-21	-12	14
1164	592	572	367	145	222	797	447	350	-197	-126	-71	15
624	338	286	182	74	108	442	264	178	-124	-46	-78	16
468	222	246	146	52	94	322	170	152	-69	-43	-26	17
255	120	135	77	25	52	178	95	83	-45	-25	-20	18
<b>3837</b>	<b>2058</b>	<b>1779</b>	<b>1906</b>	<b>935</b>	<b>971</b>	<b>1931</b>	<b>1123</b>	<b>808</b>	<b>-859</b>	<b>-627</b>	<b>-232</b>	<b>19</b>
<b>2080</b>	<b>1110</b>	<b>970</b>	<b>1008</b>	<b>495</b>	<b>513</b>	<b>1072</b>	<b>615</b>	<b>457</b>	<b>-480</b>	<b>-331</b>	<b>-149</b>	<b>20</b>
652	357	295	329	161	168	323	196	127	-24	-55	31	21
370	207	163	187	94	93	183	113	70	-39	-43	4	22
785	397	388	238	123	115	547	274	273	-209	-73	-136	23
418	212	206	108	53	55	310	159	151	-113	-27	-86	24
429	238	191	110	57	53	319	181	138	-143	-45	-98	25
228	121	107	59	34	25	169	87	82	-70	-27	-43	26
981	580	401	239	108	131	742	472	270	-46	-17	-29	27
540	314	226	130	58	72	410	256	154	-39	-15	-24	28
990	486	504	990	486	504	-	-	-	-437	-437	-	29
524	256	268	524	256	268	-	-	-	-219	-219	-	30

## DZIAŁ V RYNEK PRACY. WYNAGRODZENIA

### Uwagi ogólne

1. Dane o **pracujących** dotyczą osób wykonujących pracę przynoszącą im zarobek lub dochód. Prezentowane dane nie obejmują pracujących w jednostkach budżetowych prowadzących działalność w zakresie obrony narodowej i bezpieczeństwa publicznego oraz, z wyjątkiem tablicy przeglądowej „Ważniejsze dane o województwie”, duchowieństwa wszystkich wyznań.

Do pracujących według faktycznego miejsca pracy zalicza się:

- 1) osoby zatrudnione na podstawie stosunku pracy (umowa o pracę, powołanie, mianowanie, wybór lub stosunek służbowy);
- 2) pracodawców i pracujących na własny rachunek, a mianowicie:
  - a) właścicieli, współwłaścicieli i dzierżawców gospodarstw indywidualnych w rolnictwie (łącznie z pomagającymi członkami ich rodzin), z pewnymi wyłączeniami w 2005 r.; patrz ust. 3 na str. 113,
  - b) właścicieli i współwłaścicieli (łącznie z pomagającymi członkami ich rodzin; z wyłączeniem wspólników spółek, którzy nie pracują w spółce), podmiotów prowadzących działalność gospodarczą poza gospodarstwami indywidualnymi w rolnictwie,
  - c) inne osoby pracujące na własny rachunek, np. osoby wykonujące wolne zawody;
- 3) osoby wykonujące pracę nakładczą;
- 4) agentów (łącznie z pomagającymi członkami ich rodzin oraz osobami zatrudnionymi przez agentów);
- 5) członków spółdzielni produkcji rolniczej (rolniczych spółdzielni produkcyjnych i spółdzielni powstałych na ich bazie oraz spółdzielni kółek rolniczych).

**2. Pełnozatrudnieni** są to osoby zatrudnione w pełnym wymiarze czasu pracy obowiązującym w danym zakładzie pracy lub na danym stanowisku pracy, w tym również osoby, które zgodnie z obowiązującymi przepisami pracują w skróconym czasie pracy, np. z tytułu warunków szkodliwych dla zdrowia lub przedłużonym czasie pracy, np. dozorczy mienia.

**Niepełnozatrudnieni** są to osoby, które zgodnie z umową o pracę pracują stale w niepełnym wymiarze czasu pracy. Niepełnozatrudnieni w głównym miejscu pracy są to osoby, które oświadczyły, że dany zakład jest ich głównym miejscem pracy.

Dane dotyczące **pracujących według stanu w dniu 31 XII** podano w osobach, przy przyjęciu zasady jednorazowego ujmowania tych osób w **głównym miejscu pracy**.

## CHAPTER V LABOUR MARKET. WAGES AND SALARIES

### General notes

1. Data regarding **employment** concern persons performing work providing earnings or income. Presenting data do not include persons employed in budgetary entities conducting activity within the scope of national defence and safety as well as, excluding review table "Major data on the voivodship", clergy.

Employed persons by actually workplace are:

- 1) employees hired on the basis of an employment contracts (labour contract, posting, appointment, election or service relation);
- 2) employers and own-account workers, i.e.:
  - a) owners, co-owners, and leaseholders of private farms in agriculture (including contributing family workers), with some exceptions in 2005; see item 3 on page 113,
  - b) owners and co-owners (including contributing family workers; excluding partners in companies who do not work in them), units conducting economic activity excluding private farms in agriculture,
  - c) other self-employed persons, e.g. self-employed professionals;
- 3) persons engaged in outwork;
- 4) agents (including contributing family workers and persons employed by agents);
- 5) members of agricultural production co-operatives, (agricultural producers' cooperatives and cooperatives established on their basis as well as agricultural farmers' co-operatives).

**2. Full-time paid employees** are persons employed on a full-time basis, as defined by a given company or for a given position, as well as persons who, in accordance with regulations, work a shortened work-time period, e.g. due to hazardous conditions, or a longer work-time period, e.g. property caretaker.

**Part-time paid employees** are persons who, in accordance with labour contracts, regularly work on a part-time basis. The main workplace of part-time employees is established by a declaration defining which workplace is the main workplace.

Data concerning **employment as of 31 XII** are presented in persons, each person being listed once according to the **main job**.

3. Dane dotyczące **pracujących w gospodarstwach indywidualnych w rolnictwie według stanu w dniu 31 XII** w 2005 r. wyszacowano na podstawie wyników Narodowego Spisu Powszechnego Ludności i Mieszkań 2002 oraz Powszechnego Spisu Rolnego 2002 oraz od 2010 r. na podstawie Powszechnego Spisu Rolnego 2010.

Do pracujących w gospodarstwach indywidualnych zaliczono osoby pracujące w gospodarstwach prowadzących działalność rolniczą, przy czym:

- 1) w 2005 r. nie zaliczono osób pracujących:
  - a) w gospodarstwach o powierzchni użytków rolnych powyżej 1 ha produkujących **wyłącznie** na własne potrzeby;
  - b) w gospodarstwach o powierzchni użytków rolnych do 1 ha (łącznie z indywidualnymi właścicielami zwierząt gospodarskich nieposiadających użytków rolnych) produkujących **wyłącznie** lub **głównie** na własne potrzeby;
- 2) od 2010 r. ujęto wszystkich pracujących w tych gospodarstwach niezależnie od powierzchni użytków rolnych oraz przeznaczenia produkcji rolniczej (razem z produkującymi **wyłącznie** lub **głównie** na własne potrzeby).

Przeciętną liczbę pracujących w gospodarstwach indywidualnych w rolnictwie ustalono w oparciu o dokonane szacunki liczby pracujących, przy uwzględnieniu współczynników przeliczeniowych.

4. Dane o pracujących prezentowane są według faktycznego (stałego) miejsca pracy i od 2004 r. – według faktycznego rodzaju działalności.

5. Dane dotyczące **przeciętnego zatrudnienia** ujmują wyłącznie zatrudnionych na podstawie stosunku pracy. Informacje dotyczą pracowników pełnozatrudnionych oraz niepełnozatrudnionych w przeliczeniu na pełnozatrudnionych.

6. **Przeciętne miesięczne wynagrodzenia (nominalne)** przypadające na 1 zatrudnionego obliczono przyjmując:

- wynagrodzenia osobowe, bez wynagrodzeń osób wykonujących pracę nakładczą oraz uczniów, a także osób zatrudnionych za granicą,
- wypłaty z tytułu udziału w zysku i w nadwyżce bilansowej w spółdzielniach,
- dodatkowe wynagrodzenia roczne dla pracowników jednostek sfery budżetowej,
- honoraria wypłacone niektórym grupom pracowników za prace wynikające z umowy o pracę, np. dziennikarzom, realizatorom filmów, programów radiowych i telewizyjnych.

3. *Data concerning employed persons on private farms in agriculture as of 31 XII in 2005 were estimated on the basis of the results of the Population and Housing Census as well as the Agricultural Census 2002 and since 2010 on the basis of the Agricultural Census 2010.*

*The following employed persons on private farms conducting agricultural activity are included in the group of employed persons on private farms, while:*

- 1) *in 2005 are not included the following employed persons:*
  - a) *on farms with the area more than 1 ha of agricultural land producing **exclusively** for their own needs;*
  - b) *on farms with the area to 1 ha of agricultural land (including individual owners of livestock who do not possess agricultural land) producing **exclusively** or **mainly** for their own needs;*
- 2) *since 2010 are included the whole number of employed persons on those farms independently from area of agricultural land as well as from destination of agricultural output (including producing **exclusively** or **mainly** for their own needs).*

*The average number of employed persons on private farm in agriculture was established on the basis of estimates of the number of employees, taking into account conversion ratios.*

4. *Data regarding employment are presented by actual (permanent) workplace and since 2004 – by actual kind of activity.*

5. *Data concerning **average paid employment** include exclusively employees hired on the basis of an employment contract. Information concerns full- and part-time paid employees in terms of full-time paid employees.*

6. *The **average monthly (nominal) wages and salaries per paid employee** were calculated assuming:*

- *personal wages and salaries, excluding wages and salaries of persons engaged in outwork as well as apprentices and persons employed abroad,*
- *payments from profit and balance surplus in co-operatives,*
- *annual extra wages and salaries for employees of budgetary sphere entities,*
- *fees paid to selected groups of employees for performing work in accordance with a labour contract, e.g. to journalists, film producers, radio and television program producers.*

Dane prezentowane w dziale nie obejmują wygrodzeń pracowników jednostek budżetowych prowadzących działalność w zakresie obrony narodowej i bezpieczeństwa publicznego.

7. Dane o przeciętnych miesięcznych wynagrodzeniach brutto przypadających na 1 zatrudnionego obejmują zaliczki na poczet podatku dochodowego od osób fizycznych oraz obowiązkowe składki na ubezpieczenia społeczne (emerytalne, rentowe i chorobowe) płacone przez ubezpieczonego pracownika, wprowadzone z dniem 1 I 1999 r. zgodnie z ustawą z dnia 13 X 1998 r. o systemie ubezpieczeń społecznych (Dz. U. Nr 137, poz. 887, z późniejszymi zmianami).

8. Dane o liczbie **bezrobotnych zarejestrowanych** obejmują osoby, które zgodnie z ustawą z dnia 20 IV 2004 r. o promocji zatrudnienia i instytucjach rynku pracy, obowiązującą od 1 VI 2004 r. (tekst jednolity Dz. U. z 2015 r. poz. 149, z późniejszymi zmianami) określone są jako bezrobotne.

Pod pojęciem **bezrobotnego** należy rozumieć osobę (także cudzoziemca – członka rodziny obywatela polskiego), która m.in. ukończyła 18 lat, nie osiągnęła wieku emerytalnego, jest osobą niezatrudnioną i niewykonyującą innej pracy zarobkowej, zdolną i gotową do podjęcia zatrudnienia w pełnym wymiarze czasu pracy (bądź jeśli jest osobą niepełnosprawną – zdolną i gotową do podjęcia zatrudnienia co najmniej w połowie tego wymiaru czasu pracy), nieuczącą się w szkole, z wyjątkiem szkół dla dorosłych (lub przystępującą do egzaminu eksternistycznego z zakresu programu nauczania tej szkoły) lub szkole wyższej gdzie studiuje w formie studiów niestacjonarych, zarejestrowaną we właściwym dla miejsca zameldowania (stałego lub czasowego) powiatowym urzędzie pracy oraz poszukującą zatrudnienia lub innej pracy zarobkowej, z dodatkowymi wyłączeniami dotyczącymi źródeł dochodów, zapisanymi w ustawie.

„**„Długotrwale bezrobotni**” są to osoby bezrobotne pozostające w rejestrze powiatowego urzędu pracy łącznie ponad 12 miesięcy w okresie ostatnich 2 lat, z wyłączeniem okresów przygotowania zawodowego dorosłych oraz (od listopada 2005 r.) okresu odbywania stażu.

„**Bezrobotni bez kwalifikacji zawodowych**” są to osoby bezrobotne nieposiadające kwalifikacji do wykonywania jakiegokolwiek zawodu, poświadczonych dyplomem, świadectwem lub innym dokumentem uprawniającym do wykonywania zawodu. Od listopada 2005 r. – łącznie z osobami z wykształceniem średnim ogólnokształcącym.

9. **Stopę bezrobocia rejestrowanego** obliczono jako stosunek liczby bezrobotnych zarejestrowanych do liczby cywilnej ludności aktywnej zawodowo, tj. bez osób odbywających czynną służbę wojskową oraz pracowników jednostek budżetowych prowadzących działalność w zakresie obrony narodowej i bezpieczeństwa publicznego.

*Data presented in this chapter do not include wages and salaries of employees in budgetary entities conducting activity within the scope of national defence and public safety.*

7. *Data regarding the average monthly gross wages and salaries per paid employee include the deduction from pay for personal income taxes and contributions to compulsory social security (retirement, pension and illness) paid by insured employee, introduced on 1 I 1999, in accordance with the Law on the Social Security System, dated 13 X 1998 (Journal of Laws No. 137, item 887, with later amendments).*

8. *Data regarding registered unemployed persons include persons who, in accordance with the Law dated 20 IV 2004 on Promoting Employment and Labour Market Institutions, in force since 1 VI 2004 (uniform text Journal of Laws 2015 item 149, with later amendments) are classified as unemployed.*

An **unemployed person** is understood as a person (also a foreigner – a family member of a Polish citizen) i.a. who is at least 18 years old and has not reached the retirement age, is not employed and not performing any other kind of paid work who is capable of work and ready to take full-time employment obligatory for a given job or service (or in case he/she is a disabled person – capable and ready to take work comprising no less than a half of working time), not attending a school with the exception of schools for adults (or taking extra curriculum exam within the scope programme education of this school) or tertiary schools in the part-time programme study form, looking for employment or other kind of paid work and registered in a powiat labour office, appropriate for his/her permanent stay, with additional provisions concerning the sources of income, included in the mentioned law.

“**The long term unemployed**” are persons unemployment remaining in the register rolls of the powiat labour office for the overall period of over 12 months during the last two years, excluding period adult occupational preparation as well as (since November 2005) the period of traineeship.

“**The unemployed without occupational qualifications**” – are unemployed persons who do not have qualifications for performing any occupation confirmed by a diploma, certificate or any other document entitling them to perform an occupation. Since November 2005 it also concerns persons with general secondary education.

9. **The registered unemployment rate** is calculated as the ratio of the number of registered unemployed persons to the economically active civilian population, i.e., excluding persons in active military service as well as employees of budgetary entities conducting activity within the scope of national defence and public safety.



Stopę bezrobocia podaje się z uwzględnieniem pracujących w gospodarstwach indywidualnych w rolnictwie (będących składową cywilnej ludności aktywnej zawodowo) wyszacowanych na podstawie wyników Spisów.

**10. Informacje o wypadkach przy pracy** obejmują wszystkie wypadki przy pracy, jak również wypadki traktowane na równi z wypadkami przy pracy niezależnie od tego, czy wykazana została niezdolność do pracy. Informacje o wypadkach przy pracy w jednostkach budżetowych prowadzących działalność w zakresie obrony narodowej i bezpieczeństwa publicznego dotyczą tylko pracowników cywilnych.

Dane o wypadkach przy pracy, poza gospodarstwami indywidualnymi w rolnictwie, uzyskiwane są ze statystycznej karty wypadku przy pracy.

**Za jeden wypadek przy pracy liczy się wypadek każdej pracującej osoby poszkodowanej w wypadku indywidualnym, jak również zbiorowym.**

**11. Za wypadek przy pracy** uważa się nagle zdarzenie wywołane przyczyną zewnętrzną, powodujące uraz lub śmierć, które nastąpiło w związku z pracą:

- 1) podczas lub w związku z wykonywaniem przez pracownika zwykłych czynności lub poleceń przełożonych oraz czynności na rzecz pracodawcy, nawet bez polecenia;
- 2) w czasie pozostawania pracownika w dyspozycji pracodawcy w drodze między siedzibą pracodawcy a miejscem wykonywania obowiązku wynikającego ze stosunku pracy.

**Na równi z wypadkiem przy pracy**, w zakresie uprawnień do świadczeń określonych w ustawie o ubezpieczeniu społecznym z tytułu wypadków przy pracy i chorób zawodowych, traktuje się wypadek, któremu pracownik uległ:

- 1) w czasie podróży służbowej;
- 2) podczas szkolenia w zakresie powszechnej samoobrony;
- 3) przy wykonywaniu zadań zleconych przez działające u pracodawcy organizacje związkowe.

**Za wypadek przy pracy uważa się również** nagle zdarzenie, powodujące uraz lub śmierć, które nastąpiło w okresie ubezpieczenia wypadkowego podczas:

- 1) uprawiania sportu w trakcie zawodów i treningów przez osobę pobierającą stypendium sportowe;
- 2) wykonywania odpłatnie pracy w czasie odbywania kary pozbawienia wolności lub tymczasowego aresztowania;
- 3) pełnienia mandatu posła lub senatora, pobierającego uposażenie;
- 4) sprawowania mandatu posła do Parlamentu Europejskiego wybranego w Rzeczypospolitej Polskiej;

*The unemployment rate is given considering employed persons on private farms in agriculture (as a part of the economically active civilian population) estimated on the basis of the censuses results.*

**10. Information regarding accidents at work** includes all accidents at work, as well as accidents treated equally to accidents at work, regardless of proved inability to work. Information regarding accidents at work in budgetary entities conducting activity within the scope of national defence and public safety concerns only civilian employees.

*Data regarding accidents at work, excluding private farms in agriculture, are obtained from statistical reports of accidents at work.*

**Each accident, regardless whether the person injured was injured during an individual or mass accident, is counted as a single accident at work.**

**11. Accident at work** is understood as a sudden event, caused by external reason which leads to injury or death, which happened in connection with work:

- 1) during or in connection with performance of ordinary activities or instructions by the employee and activities for the employees, even without instructions;
- 2) when the employee remains at the disposal of the employers on the way between the seat of the employer and the place of performing the duty, which is result of work relations.

**Every accident is treated equally to accident at work**, as regards entitlement to benefits defined in the law on social insurance by virtue of accidents at work and occupational diseases if the employee had such accident:

- 1) during a business trip;
- 2) during a training within the scope of common self-defence;
- 3) at performing tasks ordered by trade union organizations, functioning at the employer.

**Accident at work is also understood as** a sudden incident, causing injury or death, which happened within the term of accident insurance during:

- 1) practising sports during competitions and trainings by a person receiving sport scholarship;
- 2) performance of paid work in the time of serving imprisonment sentences or temporary detentions;
- 3) carrying out a mandate by members of parliament or senate, who receive salaries;
- 4) serving the mandate of the European Parliament member elected in the Republic of Poland;

- 5) odbywania – na podstawie skierowania wydanego przez powiatowy urząd pracy lub inny podmiot kierujący – szkolenia lub stażu związanego z pobieraniem przez absolwenta stypendium;
- 6) wykonywania przez członka rolniczej spółdzielni produkcyjnej, spółdzielni kółek rolniczych oraz przez inną osobę traktowaną na równi z członkiem spółdzielni, pracy na rzecz tych spółdzielni;
- 7) wykonywania lub współpracy przy wykonywaniu pracy na podstawie umowy agencyjnej, umowy zlecenia lub umowy o świadczeniu usług;
- 8) wykonywania zwykłych czynności związanych z prowadzeniem lub współpracą przy prowadzeniu działalności pozarolniczej;
- 9) wykonywania przez osobę duchowną czynności religijnych lub czynności związanych z powierzonymi funkcjami duszpasterskimi lub zakonnymi;
- 10) odbywania zastępczych form służby wojskowej;
- 11) nauki w Krajowej Szkole Administracji Publicznej przez słuchaczy pobierających stypendium.

**12. Za ciężki wypadek przy pracy** uważa się wypadek, w wyniku którego nastąpiło ciężkie uszkodzenie ciała, a mianowicie: utrata wzroku, słuchu, mowy, zdolności płodzenia lub inne uszkodzenie ciała albo rozstrój zdrowia, naruszające podstawowe funkcje organizmu, a także choroba nieuleczalna lub zagrażająca życiu, trwała choroba psychiczna, trwała, całkowita lub znaczna niezdolność do pracy w zawodzie albo trwale poważne zeszpecenie lub zniekształcenie ciała.

**13. Za śmiertelny wypadek przy pracy** uważa się wypadek, w wyniku którego nastąpiła śmierć osoby poszkodowanej na miejscu wypadku lub w okresie 6 miesięcy od chwili wypadku.

**14. Informacje o zatrudnionych w warunkach zagrożenia** czynnikami szkodliwymi dla zdrowia opracowano na podstawie sprawozdańczości; przy czym:

- 1) dane obejmują zatrudnionych w podmiotach zaliczanych do sekcji: rolnictwo, leśnictwo, łowiectwo i rybactwo (bez gospodarstw indywidualnych w rolnictwie, łowiectwa i pozyskiwania zwierząt łownych, włączając działalność usługową oraz rybołówstwa w wodach morskich); górnictwo i wydobywanie; przetwórstwo przemysłowe; wytwarzanie i zaopatrywanie w energię elektryczną, gaz, parę wodną, gorącą wodę i powietrze do układów klimatyzacyjnych; dostawa wody; gospodarowanie ściekami i odpadami oraz działalność związana z rekultywacją; budownictwo (bez realizacji projektów budowlanych związanych ze wznoszeniem budynków); handel hurtowy i detaliczny; naprawa pojazdów samochodowych, włączając motocykle; transport i gospodarka magazynowa; informacja
- 5) *stay – on the basis of appointment issues by powiat labour office or other supervising entity – at a training or internship connected with a scholarship received by school-leavers;*
- 6) *performance of work, by members of agricultural producers' co-operatives, agricultural farmers' co-operatives and by other persons treated equally to members of a co-operatives, for the benefit of these co-operatives;*
- 7) *performance or co-operation at performance of work on the basis of agency agreements, contacts of mandate or contracts of services;*
- 8) *performance of ordinary activities connected with conducting non-agricultural economic activities or co-operation at conducting them;*
- 9) *performance of religious activities or activities connected with entrusted pastoral or monastic functions by clergymen;*
- 10) *servicing supplementary forms of military service;*
- 11) *education at the National School of Public Administration by students, who receive scholarships.*

**12. A serious accident at work** is an accident which results in serious bodily harm, i.e., loss of sight, hearing, speech, fertility, or which results in other bodily harm or in health-related problems, disrupting primary bodily functions, as well as which results in incurable and life-threatening diseases, permanent mental illness, a permanent, total or significant inability to work in the profession or in a permanent significant disfigurement or distortion of the body.

**13. A fatal accident at work** is an accident during which the person injured dies at the site of the accident or within a period of 6 months from the date of the accident.

**14. Information regarding persons working in hazardous conditions** i.e, with substances hazardous to health is compiled on the basis of reports:

- 1) *data concern persons employed by entities included in the sections: agriculture, forestry and fishing (excluding private farms in agriculture, hunting, trapping and related service activities as well as marine fishing); mining and quarrying, manufacturing, electricity, gas, steam and air conditioning supply; water supply; sewerage, waste management and remediation activities; construction (excluding development of building projects); wholesale and retail trade; repair of motor vehicles and motorcycles; transportation and storage; information and communication (excluding motion picture, video and television programme production, sound recording and music publishing activities as well as other information service activities); professional, scientific and technical activities (in the scope scien-*



- i komunikacja (bez działalności związanej z produkcją filmów, nagrań wideo, programów telewizyjnych, nagrań dźwiękowych i muzycznych oraz pozostałej działalności usługowej w zakresie informacji); działalność profesjonalna, naukowa i techniczna (w zakresie badań naukowych i prac rozwojowych oraz działalności weterynaryjnej); działalność w zakresie usług administrowania i działalność wspierająca (w zakresie wynajmu i dzierżawy, działalności organizatorów turystyki, pośredników i agentów turystycznych oraz pozostałej działalności usługowej w zakresie rezerwacji i działalności z nią związanej oraz pozostałego sprzętania); edukacja (w zakresie szkół wyższych), opieka zdrowotna i pomoc społeczna (w zakresie opieki zdrowotnej); pozostała działalność usługowa (w zakresie naprawy i konserwacji komputerów i artykułów użytku osobistego i domowego);
- 2) dane dotyczą osób narażonych na działanie czynników związanych: ze środowiskiem pracy (substancje chemiczne, przemysłowe pyły zwłókniające, hałas, wibracja, gorący lub zimny mikroklimat itp.), z uciążliwością pracy (wymuszona pozycja ciała, nadmierne obciążenie fizyczne itp.) oraz z czynnikami mechanicznymi związanymi z maszynami szczególnie niebezpiecznymi;
- 3) do obliczenia wskaźnika na 1000 zatrudnionych przyjęto liczbę zatrudnionych na podstawie stosunku pracy według stanu w dniu 31 XII z roku badanego.
- 15. Ocena ryzyka zawodowego** to kompleksowe oszacowanie kombinacji prawdopodobieństwa wystąpienia urazu ciała lub pogorszenia stanu zdrowia i ich ciężkości, w sytuacji zagrożenia, dokonywane w celu wyboru właściwych środków bezpieczeństwa.
- tific research and development as well as veterinary activities); administrative and support service activities (in the scope rental and leasing activities, travel agency, tour operator as well as other reservation service and related activities and other cleaning activities); education (only tertiary education); human health and social work activities (in the scope human health activities); other service activities (in the scope repair of computers and personal and household goods);*
- 2) *data concern persons exposed to factors connected with the work environment (chemical substances, fibrosis-inducing industrial dusts, noise, vibrations, hot or cold micro-climates, etc.), strenuous work conditions (forced body positioning, excessive physical exertion, etc.) as well as mechanical factors connected with particularly dangerous machinery;*
- 3) *the number of employees hired on the basis of an employment contract as of 31 XII from the surveyed year was assumed in calculating the ratio per 1000 paid employees.*
- 15. Evaluation of occupational risk** is a complex estimation of possibility combination of bodily injury occurrence or health status worsening as well as seriousness of these events, in threatening situation. It is done in order to choose appropriate means for ensuring safety.

TABL. 1 (24). **PRACUJĄCY<sup>a</sup> W 2015 R.**  
Stan w dniu 31 XII  
**EMPLOYED PERSONS<sup>a</sup> IN 2015**  
As of 31 XII

WYSZCZEGÓLNIENIE SPECIFICATION	Pracujący Employed persons		Rolnictwo, leśnictwo, łowiectwo i rybactwo Agriculture, forestry and fishing	Przemysł i budownictwo Industry and construction	Handel; naprawa pojazdów samocho- dowych <sup>Δ</sup> ; transport i gospodarka magazynowa; zakwaterowanie i gastronomia <sup>Δ</sup> ; informacja i komunikacja Trade; repair of motor vehicles <sup>Δ</sup> ; transportation and storage; accommodation and catering <sup>Δ</sup> ; information and communication	Działalność finansowa i ubezpiecze- niowa; obsługa rynku nierucho- mości <sup>Δ</sup> oraz pozostałe usługi <sup>b</sup> Financial and insurance activities; real estate activities and other services <sup>b</sup>
	ogółem total	w tym kobiety of which women				
<b>WOJEWÓDZTWO .....</b> <b>VOIVODSHIP</b>	<b>454487</b>	<b>226358</b>	<b>7308</b>	<b>170907</b>	<b>100788</b>	<b>175484</b>
<b>PODREGION BYDGOSKO- -TORUŃSKI .....</b> <b>SUBREGION</b>	<b>219670</b>	<b>110220</b>	<b>1484</b>	<b>72158</b>	<b>55292</b>	<b>90736</b>
POWIAT BYDGOSKI .....	21737	9901	858	10154	5341	5384
Gminy miejsko-wiejskie: Urban-rural gminas:						
Koronowo .....	3050	1412	127	1069	580	1274
w tym miasto .....	2221	1047	#	781	#	1031
of which city						
Solec Kujawski .....	4702	2018	120	2517	976	1089
w tym miasto .....	4503	1966	#	2484	#	1071
of which city						
Gminy wiejskie: Rural gminas:						
Białe Błota .....	6991	2916	120	4135	1830	906
Dąbrowa Chełmińska .....	825	433	28	411	47	339
Dobrcz .....	1195	752	#	291	#	483
Nowa Wieś Wielka .....	1545	661	29	549	626	341
Osielsko .....	2423	1259	50	868	921	584
Sicienko .....	1006	450	#	314	#	368
POWIAT TORUŃSKI .....	14781	7089	361	6980	3145	4295
Gmina miejska: Urban gmina:						
Chełmża .....	2178	1253	#	769	#	1042
Gminy wiejskie: Rural gminas:						
Chełmża .....	522	330	34	193	35	260
Czernikowo .....	641	398	17	107	157	360
Lubicz .....	3368	1388	28	1598	947	795
Łubianka .....	647	300	#	159	#	278
Łysomice .....	3443	1483	60	2312	728	343
Obrowo .....	1273	696	102	376	258	537
Wielka Nieszawka .....	1203	529	39	856	91	217
Zławieś Wielka .....	1506	712	50	610	383	463
M. BYDGOSZCZ .....	120166	61492	171	37535	29236	53224
M. TORUŃ .....	62986	31738	94	17489	17570	27833

<sup>a</sup> Według faktycznego miejsca pracy i rodzaju działalności; bez podmiotów gospodarczych o liczbie pracujących do 9 osób oraz gospodarstw indywidualnych w rolnictwie. <sup>b</sup> Patrz uwagi ogólne do Rocznika, ust. 5 na str. 12.

<sup>a</sup> By actual workplace and kind of activity; excluding economic entities employing up to 9 persons as well as private farms in agriculture. <sup>b</sup> See general notes to Yearbook, item 5 on page 12.

TABL. 1 (24). **PRACUJĄCY<sup>a</sup> W 2015 R. (cd.)**  
Stan w dniu 31 XII  
**EMPLOYED PERSONS<sup>a</sup> IN 2015 (cont.)**  
As of 31 XII

WYSZCZEGÓLNIENIE SPECIFICATION	Pracujący Employed persons		Rolnictwo, leśnictwo, łowiectwo i rybactwo <i>Agriculture, forestry and fishing</i>	Przemysł i budownictwo <i>Industry and construction</i>	Handel; naprawa pojazdów samocho- dowych <sup>Δ</sup> ; transport i gospodarka magazynowa; zakwaterowanie i gastronomia <sup>Δ</sup> ; informacja i komunikacja <i>Trade; repair of motor vehicles<sup>Δ</sup>; transportation and storage; accommodation and catering<sup>Δ</sup>; information and communication</i>	Działalność finansowa i ubezpiecze- niowa; obsługa rynku nierucho- mości <sup>Δ</sup> oraz pozostałe usługi <sup>b</sup> <i>Financial and insurance activities; real estate activities and other services<sup>b</sup></i>
	ogółem total	w tym kobiety of which women				
<b>PODREGION GRUDZIĄDZKI SUBREGION</b>	<b>73312</b>	<b>35730</b>	<b>1449</b>	<b>34030</b>	<b>14100</b>	<b>23733</b>
POWIAT BRODNICKI .....	16534	7730	320	9396	2842	3976
Gmina miejska: <i>Urban gmina:</i>						
Brodnica .....	11340	5395	51	7229	1521	2539
Gminy miejsko-wiejskie: <i>Urban-rural gminas:</i>						
Górzno .....	545	293	48	266	82	149
w tym miasto .....	#	#	-	#	71	117
<i>of which city</i>						
Jabłonowo Pomorskie .....	1214	472	37	251	564	362
w tym miasto .....	#	#	-	#	538	324
<i>of which city</i>						
Gminy wiejskie: <i>Rural gminas:</i>						
Bartniczka .....	545	192	67	283	87	108
Bobrowo .....	284	168	#	117	#	151
Brodnica .....	1318	553	27	876	267	148
Brzozie .....	337	168	#	#	115	129
Osiek .....	367	174	#	#	137	113
Świdziebna .....	284	163	#	115	#	134
Zbiczno .....	300	152	38	83	36	143
POWIAT CHEŁMIŃSKI .....	8288	4280	233	3999	1134	2922
Gmina miejska: <i>Urban gmina:</i>						
Chełmno .....	4522	2429	20	1935	792	1775
Gminy wiejskie: <i>Rural gminas:</i>						
Chełmno .....	420	180	#	260	#	114
Kijewo Królewskie .....	936	446	#	711	#	166
Lisewo .....	555	322	#	#	96	272
Papowo Biskupie .....	128	99	#	#	13	99
Stolno .....	785	267	71	380	91	243
Unisław .....	942	537	51	541	97	253

<sup>a</sup> Według faktycznego miejsca pracy i rodzaju działalności; bez podmiotów gospodarczych o liczbie pracujących do 9 osób oraz gospodarstw indywidualnych w rolnictwie. <sup>b</sup> Patrz uwagi ogólne do Rocznika, ust. 5 na str. 12.

<sup>a</sup> By actual workplace and kind of activity; excluding economic entities employing up to 9 persons as well as private farms in agriculture. <sup>b</sup> See general notes to Yearbook, item 5 on page 12.

TABL. 1 (24). **PRACUJĄCY<sup>a</sup> W 2015 R. (cd.)**  
Stan w dniu 31 XII  
EMPLOYED PERSONS<sup>a</sup> IN 2015 (cont.)  
As of 31 XII

WYSZCZEGÓLNIENIE SPECIFICATION	Pracujący Employed persons		Rolnictwo, leśnictwo, łowiectwo i rybactwo <i>Agriculture, forestry and fishing</i>	Przemysł i budownictwo <i>Industry and construction</i>	Handel; naprawa pojazdów samocho- dowych <sup>Δ</sup> ; transport i gospodarka magazynowa; zakwaterowanie i gastronomia <sup>Δ</sup> ; informacja i komunikacja <i>Trade; repair of motor vehicles<sup>Δ</sup>; transportation and storage; accommodation and catering<sup>Δ</sup>; information and communication</i>	Działalność finansowa i ubezpiecze- niowa; obsługa rynku nierucho- mości <sup>Δ</sup> oraz pozostałe usługi <sup>b</sup> <i>Financial and insurance activities; real estate activities and other services<sup>b</sup></i>
	ogółem total	w tym kobiety of which women				
POWIAT GOLUBSKO- -DOBZYŃSKI .....	7791	3724	141	3572	1709	2369
Gmina miejska: <i>Urban gmina:</i>						
Golub-Dobrzyń .....	3399	1789	–	1006	1166	1227
Gmina miejsko-wiejska: <i>Urban-rural gmina:</i>						
Kowalewo Pomorskie .....	2528	1158	35	1716	326	451
w tym miasto .....	605	436	#	#	132	377
of which city						
Gminy wiejskie: <i>Rural gminas:</i>						
Ciechocin .....	521	152	#	#	37	110
Golub-Dobrzyń .....	699	299	90	261	92	256
Radomin .....	253	138	6	#	#	121
Zbójno .....	391	188	#	145	#	204
POWIAT GRUDZIĄDZKI .....	5945	2855	507	2847	779	1812
Gminy miejsko-wiejskie: <i>Urban-rural gminas:</i>						
Łasin .....	1211	537	71	442	289	409
w tym miasto .....	805	414	#	302	#	327
of which city						
Radzyń Chełmiński .....	456	247	20	136	65	235
w tym miasto .....	347	210	#	91	#	195
of which city						
Gminy wiejskie: <i>Rural gminas:</i>						
Grudziądz .....	3052	1451	118	1901	371	662
Gruża .....	505	281	94	160	36	215
Rogóżno .....	242	134	70	#	#	136
Świecie nad Osą .....	479	205	134	#	#	155
POWIAT RYPIŃSKI .....	7221	3379	136	3335	1400	2350
Gmina miejska: <i>Urban gmina:</i>						
Rypin .....	5021	2376	#	2340	#	1516

<sup>a</sup> Według faktycznego miejsca pracy i rodzaju działalności; bez podmiotów gospodarczych o liczbie pracujących do 9 osób oraz gospodarstw indywidualnych w rolnictwie. <sup>b</sup> Patrz uwagi ogólne do Rocznika, ust. 5 na str. 12.

<sup>a</sup> By actual workplace and kind of activity; excluding economic entities employing up to 9 persons as well as private farms in agriculture. <sup>b</sup> See general notes to Yearbook, item 5 on page 12.

TABL. 1 (24). **PRACUJĄCY<sup>a</sup> W 2015 R. (cd.)**  
 Stan w dniu 31 XII  
**EMPLOYED PERSONS<sup>a</sup> IN 2015 (cont.)**  
 As of 31 XII

WYSZCZEGÓLNIENIE SPECIFICATION	Pracujący Employed persons		Rolnictwo, leśnictwo, łowiectwo i rybactwo <i>Agriculture, forestry and fishing</i>	Przemysł i budownictwo <i>Industry and construction</i>	Handel; naprawa pojazdów samocho- dowych <sup>Δ</sup> ; transport i gospodarka magazynowa; zakwaterowanie i gastronomia <sup>Δ</sup> ; informacja i komunikacja <i>Trade; repair of motor vehicles<sup>Δ</sup>; transportation and storage; accommodation and catering<sup>Δ</sup>; information and communication</i>	Działalność finansowa i ubezpiecze- niowa; obsługa rynku nierucho- mości <sup>Δ</sup> oraz pozostałe usługi <sup>b</sup> <i>Financial and insurance activities; real estate activities and other services<sup>b</sup></i>
	ogółem total	w tym kobiety of which women				
POWIAT RYPIŃSKI (dok.)						
Gminy wiejskie: <i>Rural gminas:</i>						
Brzuze .....	271	203	#	42	#	196
Rogowo .....	336	180	48	65	51	172
Rypin .....	1182	360	20	834	147	181
Skrwilno .....	280	167	41	#	#	184
Wąpielsk .....	131	93	#	#	#	101
POWIAT WĄBRZESKI .....	5577	2551	102	2641	946	1888
Gmina miejska: <i>Urban gmina:</i>						
Wąbrzeźno .....	3826	1725	#	1785	#	1299
Gminy wiejskie: <i>Rural gminas:</i>						
Dębowa Łąka .....	268	155	18	48	69	133
Książki .....	295	150	#	112	#	136
Pluznica .....	486	249	18	246	93	129
Wąbrzeźno .....	702	272	42	450	19	191
M. GRUDZIĄDZ .....	21956	11211	#	8240	#	8416
<b>PODREGION INOWROCŁAWSKI</b>	<b>63946</b>	<b>31339</b>	<b>2248</b>	<b>24341</b>	<b>13940</b>	<b>23417</b>
POWIAT INOWROCŁAWSKI ....	32265	15839	968	14165	6396	10736
Gmina miejska: <i>Urban gmina:</i>						
Inowrocław .....	17791	9108	47	6427	4169	7148
Gminy miejsko-wiejskie: <i>Urban-rural gminas:</i>						
Gniewkowo .....	2878	1556	114	1846	268	650
w tym miasto .....	1802	1059	#	#	218	490
of which city						
Janikowo .....	3331	1257	27	2397	294	613
w tym miasto .....	2880	1101	-	2174	239	467
of which city						
Kruszwica .....	3078	1527	590	1252	329	907
w tym miasto .....	2032	1037	22	1179	190	641
of which city						
Pakość .....	1280	586	17	565	273	425
w tym miasto .....	844	461	#	#	132	332
of which city						

<sup>a</sup> Według faktycznego miejsca pracy i rodzaju działalności; bez podmiotów gospodarczych o liczbie pracujących do 9 osób oraz gospodarstw indywidualnych w rolnictwie. <sup>b</sup> Patrz uwagi ogólne do Rocznika, ust. 5 na str. 12.

<sup>a</sup> By actual workplace and kind of activity; excluding economic entities employing up to 9 persons as well as private farms in agriculture. <sup>b</sup> See general notes to Yearbook, item 5 on page 12.

TABL. 1 (24). **PRACUJĄCY<sup>a</sup> W 2015 R. (cd.)**  
Stan w dniu 31 XII  
**EMPLOYED PERSONS<sup>a</sup> IN 2015 (cont.)**  
As of 31 XII

WYSZCZEGÓLNIENIE SPECIFICATION	Pracujący Employed persons		Rolnictwo, leśnictwo, łowiectwo i rybactwo <i>Agriculture, forestry and fishing</i>	Przemysł i budownictwo <i>Industry and construction</i>	Handel; naprawa pojazdów samocho- dowych <sup>Δ</sup> ; transport i gospodarka magazynowa; zakwaterowanie i gastronomia <sup>Δ</sup> ; informacja i komunikacja <i>Trade; repair of motor vehicles<sup>Δ</sup>; transportation and storage; accommodation and catering<sup>Δ</sup>; information and communication</i>	Działalność finansowa i ubezpiecze- niowa; obsługa rynku nierucho- mości <sup>Δ</sup> oraz pozostałe usługi <sup>b</sup> <i>Financial and insurance activities; real estate activities and other services<sup>b</sup></i>
	ogółem total	w tym kobiety of which women				
POWIAT INOWROCŁAWSKI (dok.)						
Gminy wiejskie: <i>Rural gminas:</i>						
Dąbrowa Biskupia .....	630	373	#	#	77	222
Inowrocław .....	2044	878	87	799	779	379
Rojewo .....	608	262	8	447	20	133
Złotniki Kujawskie .....	625	292	#	#	187	259
POWIAT MOGILEŃSKI .....	7844	3545	259	2891	1844	2850
Gminy miejsko-wiejskie: <i>Urban-rural gminas:</i>						
Mogilno .....	4718	2106	122	1499	1391	1706
w tym miasto .....	3632	1647	7	1243	1052	1330
of which city						
Strzelno .....	2231	1102	100	998	298	835
w tym miasto .....	1447	835	9	420	295	723
of which city						
Gminy wiejskie: <i>Rural gminas:</i>						
Dąbrowa .....	583	170	#	299	#	129
Jezióra Wielkie .....	312	167	#	95	#	180
POWIAT NAKIELSKI .....	13098	6502	588	3944	3242	5324
Gminy miejsko-wiejskie: <i>Urban-rural gminas:</i>						
Kcynia .....	1171	704	105	218	205	643
w tym miasto .....	793	484	#	#	173	469
of which city						
Mrocza .....	728	429	62	250	127	289
w tym miasto .....	601	381	#	#	82	259
of which city						
Nakło nad Notecią .....	6582	3286	148	2351	1172	2911
w tym miasto .....	4441	2487	72	1393	808	2168
of which city						
Szubin .....	3972	1735	110	1024	1670	1168
w tym miasto .....	2382	1122	#	#	1175	918
of which city						
Gmina wiejska: <i>Rural gmina:</i>						
Sadki .....	645	348	163	101	68	313

<sup>a</sup> Według faktycznego miejsca pracy i rodzaju działalności; bez podmiotów gospodarczych o liczbie pracujących do 9 osób oraz gospodarstw indywidualnych w rolnictwie. <sup>b</sup> Patrz uwagi ogólne do Rocznika, ust. 5 na str. 12.

<sup>a</sup> By actual workplace and kind of activity; excluding economic entities employing up to 9 persons as well as private farms in agriculture. <sup>b</sup> See general notes to Yearbook, item 5 on page 12.

TABL. 1 (24). **PRACUJĄCY<sup>a</sup> W 2015 R. (cd.)**  
Stan w dniu 31 XII  
**EMPLOYED PERSONS<sup>a</sup> IN 2015 (cont.)**  
As of 31 XII

WYSZCZEGÓLNIENIE SPECIFICATION	Pracujący Employed persons		Rolnictwo, leśnictwo, łowiectwo i rybactwo Agriculture, forestry and fishing	Przemysł i budownictwo Industry and construction	Handel; naprawa pojazdów samocho- dowych <sup>Δ</sup> ; transport i gospodarka magazynowa; zakwaterowanie i gastronomia <sup>Δ</sup> ; informacja i komunikacja Trade; repair of motor vehicles <sup>Δ</sup> ; transportation and storage; accommodation and catering <sup>Δ</sup> ; information and communication	Działalność finansowa i ubezpiecze- niowa; obsługa rynku nierucho- mości <sup>Δ</sup> oraz pozostałe usługi <sup>b</sup> Financial and insurance activities; real estate activities and other services <sup>b</sup>
	ogółem total	w tym kobiety of which women				
POWIAT ŻNIŃSKI .....	10739	5453	433	3341	2458	4507
Gminy miejsko-wiejskie: Urban-rural gminas:						
Barcin .....	2879	1315	32	1208	716	923
w tym miasto .....	1369	839	#	323	#	706
of which city						
Janowiec Wielkopolski .....	1035	608	18	479	142	396
w tym miasto .....	862	463	#	478	#	240
of which city						
Łabiszyn .....	849	473	60	213	214	362
w tym miasto .....	543	344	#	143	#	268
of which city						
Żnin .....	4683	2429	196	1059	1105	2323
w tym miasto .....	4019	2188	#	847	#	2151
of which city						
Gminy wiejskie: Rural gminas:						
Gąsawa .....	437	260	#	53	#	247
Rogowo .....	856	368	#	329	#	256
<b>PODREGION ŚWIECKI .....</b>	<b>33931</b>	<b>16320</b>	<b>1151</b>	<b>16106</b>	<b>5827</b>	<b>10847</b>
<b>SUBREGION</b>						
POWIAT SĘPOLEŃSKI .....	6326	3206	287	2795	837	2407
Gminy miejsko-wiejskie: Urban-rural gminas:						
Kamień Krajeński .....	867	458	#	198	#	438
w tym miasto .....	608	346	#	73	#	379
of which city						
Sępólno Krajeńskie .....	2980	1508	64	1430	428	1058
w tym miasto .....	2642	1285	20	1260	422	940
of which city						
Gminy miejsko-wiejskie: Urban-rural gminas:						
Więcbork .....	2140	1036	73	1112	203	752
w tym miasto .....	1187	604	#	438	#	546
of which city						
Gmina wiejska: Rural gmina:						
Sośno .....	339	204	#	55	#	159

<sup>a</sup> Według faktycznego miejsca pracy i rodzaju działalności; bez podmiotów gospodarczych o liczbie pracujących do 9 osób oraz gospodarstw indywidualnych w rolnictwie. <sup>b</sup> Patrz uwagi ogólne do Rocznika, ust. 5 na str. 12.

<sup>a</sup> By actual workplace and kind of activity; excluding economic entities employing up to 9 persons as well as private farms in agriculture. <sup>b</sup> See general notes to Yearbook, item 5 on page 12.

TABL. 1 (24). PRACUJĄCY<sup>a</sup> W 2015 R. (cd.)  
Stan w dniu 31 XII  
EMPLOYED PERSONS<sup>a</sup> IN 2015 (cont.)  
As of 31 XII

WYSZCZEGÓLNIENIE SPECIFICATION	Pracujący Employed persons		Rolnictwo, leśnictwo, łowiactwo i rybactwo Agriculture, forestry and fishing	Przemysł i budownictwo Industry and construction	Handel; naprawa pojazdów samocho- dowych <sup>Δ</sup> ; transport i gospodarka magazynowa; zakwaterowanie i gastronomia <sup>Δ</sup> ; informacja i komunikacja Trade; repair of motor vehicles <sup>Δ</sup> ; transportation and storage; accommodation and catering <sup>Δ</sup> ; information and communication	Działalność finansowa i ubezpiecze- niowa; obsługa rynku nierucho- mości <sup>Δ</sup> oraz pozostałe usługi <sup>b</sup> Financial and insurance activities; real estate activities and other services <sup>b</sup>
	ogółem total	w tym kobiety of which women				
POWIAT ŚWIECKI .....	19596	9148	487	9659	3773	5677
Gminy miejsko-wiejskie: Urban-rural gminas:						
Nowe .....	1732	930	#	884	#	465
w tym miasto .....	#	#	#	424	#	432
of which city						
Świecie .....	9690	4431	60	4591	1723	3316
w tym miasto .....	#	#	#	3858	#	3146
of which city						
Gminy wiejskie: Rural gminas:						
Bukowiec .....	1126	357	33	830	92	171
Dragacz .....	589	298	34	115	246	194
Drzycim .....	737	339	14	470	91	162
Jeżewo .....	1440	660	#	#	#	231
Lniano .....	518	293	20	237	121	140
Osie .....	1710	737	102	1081	284	243
Pruszcz .....	1046	610	34	306	305	401
Świekatowo .....	147	102	#	#	#	97
Warlubie .....	861	391	34	472	98	257
POWIAT TUCHOLSKI .....	8009	3966	377	3652	1217	2763
Gmina miejsko-wiejska: Urban-rural gmina:						
Tuchola .....	4577	2440	55	1854	839	1829
w tym miasto .....	4225	2263	10	1733	806	1676
of which city						
Gminy wiejskie: Rural gmina:						
Cekcyn .....	814	347	59	459	88	208
Gostycyn .....	500	300	105	#	#	168
Kęsowo .....	299	156	70	49	6	174
Lubiewo .....	860	276	63	#	#	224
Śliwice .....	959	447	25	663	111	160
<b>PODREGION WŁOCŁAWSKI SUBREGION</b>	<b>63628</b>	<b>32749</b>	<b>976</b>	<b>24272</b>	<b>11629</b>	<b>26751</b>
POWIAT ALEKSANDROWSKI	8403	4905	105	2361	1203	4734
Gminy miejskie: Urban gminas:						
Aleksandrów Kujawski .....	3212	1729	—	1325	364	1523
Ciechocinek .....	2941	1884	—	472	374	2095
Nieszawa .....	215	81	—	#	#	67

<sup>a</sup> Według faktycznego miejsca pracy i rodzaju działalności; bez podmiotów gospodarczych o liczbie pracujących do 9 osób oraz gospodarstw indywidualnych w rolnictwie. <sup>b</sup> Patrz uwagi ogólne do Rocznika, ust. 5 na str. 12.

<sup>a</sup> By actual workplace and kind of activity; excluding economic entities employing up to 9 persons as well as private farms in agriculture. <sup>b</sup> See general notes to Yearbook, item 5 on page 12.



TABL. 1 (24). PRACUJĄCY <sup>a</sup> W 2015 R. (cd.)  
Stan w dniu 31 XII  
EMPLOYED PERSONS <sup>a</sup> IN 2015 (cont.)  
As of 31 XII

WYSZCZEGÓLNIENIE SPECIFICATION	Pracujący Employed persons		Rolnictwo, leśnictwo, łowiectwo i rybactwo <i>Agriculture, forestry and fishing</i>	Przemysł i budownictwo <i>Industry and construction</i>	Handel; naprawa pojazdów samocho- dowych <sup>Δ</sup> ; transport i gospodarka magazynowa; zakwaterowanie i gastronomia <sup>Δ</sup> ; informacja i komunikacja <i>Trade; repair of motor vehicles <sup>Δ</sup>; transportation and storage; accommodation and catering <sup>Δ</sup>; information and communication</i>	Działalność finansowa i ubezpiecze- niowa; obsługa rynku nierucho- mości <sup>Δ</sup> oraz pozostałe usługi <sup>b</sup> <i>Financial and insurance activities; real estate activities and other services <sup>b</sup></i>
	ogółem total	w tym kobiety of which women				
POWIAT ALEKSANDROWSKI (dok.)						
Gminy wiejskie: <i>Rural gminas:</i>						
Aleksandrów Kujawski .....	548	304	23	179	46	300
Bądkowo .....	205	139	#	#	51	123
Koneck .....	283	167	14	94	75	100
Raciążek .....	259	157	–	43	21	195
Waganiec .....	307	196	37	#	#	131
Zakrzewo .....	433	248	#	#	92	200
POWIAT LIPNOWSKI .....	9740	5869	201	3472	1812	4255
Gmina miejska: <i>Urban gmina:</i>						
Lipno .....	5534	3474	#	2608	#	2236
Gminy miejsko-wiejskie: <i>Urban-rural gminas:</i>						
Dobrzyń nad Wisłą .....	721	442	52	132	213	324
w tym miasto .....	482	295	–	42	205	235
of which city						
Skępe .....	1024	521	48	329	204	443
w tym miasto .....	865	447	#	240	#	419
of which city						
Gminy wiejskie: <i>Rural gminas:</i>						
Bobrowniki .....	238	127	27	72	31	108
Chrostkowo .....	292	97	#	#	#	89
Kikół .....	506	342	#	#	143	258
Lipno .....	675	359	44	130	189	312
Tłuchowo .....	246	170	#	#	#	154
Wielgie .....	504	337	#	#	104	331
POWIAT RADZIEJOWSKI .....	4748	2653	258	1070	1098	2322
Gmina miejska: <i>Urban gmina:</i>						
Radziejów .....	1708	1083	#	#	473	1138
Gmina miejsko-wiejska: <i>Urban-rural gmina:</i>						
Piotrków Kujawski .....	1282	618	35	679	170	398
w tym miasto .....	1101	541	#	#	139	351
of which city						

<sup>a</sup> Według faktycznego miejsca pracy i rodzaju działalności; bez podmiotów gospodarczych o liczbie pracujących do 9 osób oraz gospodarstw indywidualnych w rolnictwie. <sup>b</sup> Patrz uwagi ogólne do Rocznika, ust. 5 na str. 12.

<sup>a</sup> By actual workplace and kind of activity; excluding economic entities employing up to 9 persons as well as private farms in agriculture. <sup>b</sup> See general notes to Yearbook, item 5 on page 12.

TABL. 1 (24). **PRACUJĄCY<sup>a</sup> W 2015 R. (dok.)**  
Stan w dniu 31 XII  
**EMPLOYED PERSONS<sup>a</sup> IN 2015 (cont.)**  
As of 31 XII

WYSZCZEGÓLNIENIE SPECIFICATION	Pracujący Employed persons		Rolnictwo, leśnictwo, łowiectwo i rybactwo <i>Agriculture, forestry and fishing</i>	Przemysł i budownictwo <i>Industry and construction</i>	Handel; naprawa pojazdów samocho- dowych <sup>Δ</sup> ; transport i gospodarka magazynowa; zakwaterowanie i gastronomia <sup>Δ</sup> ; informacja i komunikacja <i>Trade; repair of motor vehicles<sup>Δ</sup>; transportation and storage; accommodation and catering<sup>Δ</sup>; information and communication</i>	Działalność finansowa i ubezpiecze- niowa; obsługa rynku nierucho- mości <sup>Δ</sup> oraz pozostałe usługi <sup>b</sup> <i>Financial and insurance activities; real estate activities and other services<sup>b</sup></i>
	ogółem total	w tym kobiety of which women				
POWIAT RADZIEJOWSKI (dok.)						
Gminy wiejskie: <i>Rural gminas:</i>						
Bytoń .....	194	123	28	–	83	83
Dobre .....	305	157	#	#	87	145
Osięciny .....	604	310	#	#	135	240
Radziejów .....	353	170	41	77	74	161
Topólka .....	302	192	#	#	76	157
POWIAT WŁOCŁAWSKI .....	9622	5282	365	3089	1806	4362
Gmina miejska: <i>Urban gminas:</i>						
Kowal .....	673	342	#	#	103	411
Gminy miejsko-wiejskie: <i>Urban-rural gminas:</i>						
Brześć Kujawski .....	1852	808	21	896	392	543
w tym miasto .....	1002	453	#	#	93	245
of which city						
Chodecz .....	547	265	#	#	73	226
w tym miasto .....	428	233	11	167	55	195
of which city						
Izbica Kujawska .....	632	423	50	188	85	309
w tym miasto .....	494	364	–	136	82	276
of which city						
Gminy miejsko-wiejskie: <i>Urban-rural gminas:</i>						
Lubień Kujawski .....	790	453	#	#	129	286
w tym miasto .....	297	215	#	#	101	177
of which city						
Lubraniec .....	672	420	12	152	130	378
w tym miasto .....	533	323	#	#	126	274
of which city						
Gminy wiejskie: <i>Rural gminas:</i>						
Baruchowo .....	244	164	#	#	52	154
Boniewo .....	103	82	#	–	#	95
Choceń .....	507	317	#	19	#	282
Fabianki .....	982	465	#	#	281	233
Kowal .....	238	135	#	#	72	90
Lubanie .....	363	171	#	#	74	152
Włocławek .....	2019	1237	68	533	215	1203
M. WŁOCŁAWEK .....	31115	14040	#	14280	#	11078

<sup>a</sup> Według faktycznego miejsca pracy i rodzaju działalności; bez podmiotów gospodarczych o liczbie pracujących do 9 osób oraz gospodarstw indywidualnych w rolnictwie. <sup>b</sup> Patrz uwagi ogólne do Rocznika, ust. 5 na str. 12.

<sup>a</sup> By actual workplace and kind of activity; excluding economic entities employing up to 9 persons as well as private farms in agriculture. <sup>b</sup> See general notes to Yearbook, item 5 on page 12.

TABL. 2 (25). PRZECIĘTNE ZATRUDNIENIE <sup>a</sup> W 2015 R.  
AVERAGE PAID EMPLOYMENT <sup>a</sup> IN 2015

WYSZCZEGÓLNIENIE SPECIFICATION	Ogółem Total	Rolnictwo, leśnic- two, łowiectwo i rybactwo Agriculture, forestry and fishing	Przemysł i budownictwo Industry and construction	Handel; naprawa pojazdów samo- chodowych <sup>Δ</sup> , transport i gospodarka magazynowa, zakwaterowanie i gastronomia <sup>Δ</sup> , informacja i komunikacja Trade; repair of motor vehicles <sup>Δ</sup> , transportation and storage, accommo- dation and cate- ring <sup>Δ</sup> , information and communication	Działalność finansowa i ubezpieczeniowa, obsługa rynku nieruchomości <sup>Δ</sup> oraz pozostałe usługi <sup>b</sup> Financial and insurance activities, real estate activities and other services <sup>b</sup>
<b>WOJEWÓDZTWO .....</b> <b>VOIVODSHIP</b>	<b>377572</b>	<b>5122</b>	<b>147742</b>	<b>68480</b>	<b>156229</b>
<b>Podregion bydgosko-toruński</b> <b>Subregion</b>	<b>181953</b>	<b>1237</b>	<b>64078</b>	<b>31649</b>	<b>84989</b>
Powiaty: Powiaty:					
bydgoski .....	19263	495	10157	3753	4857
toruński .....	11068	295	4948	2004	3820
Miasta na prawach powiatu: Cities with powiat status:					
Bydgoszcz .....	92732	#	31908	#	47587
Toruń .....	58891	#	17064	#	28725
<b>Podregion grudziądzki</b> <b>Subregion</b>	<b>58528</b>	<b>1052</b>	<b>28319</b>	<b>8979</b>	<b>20178</b>
Powiaty: Powiaty:					
brodnicki .....	13493	174	7899	1886	3533
chełmiński .....	6467	#	3062	#	2462
golubsko-dobrzyński .....	6708	89	3200	1363	2057
grudziądzki .....	3595	458	1422	414	1301
rypiński .....	6247	108	3066	980	2093
wąbrzeski .....	4528	69	2095	800	1565
Miasto na prawach powiatu: City with powiat status:					
Grudziądz .....	17492	#	7575	#	7168
<b>Podregion inowrocławski</b> <b>Subregion</b>	<b>56081</b>	<b>1368</b>	<b>21203</b>	<b>14173</b>	<b>19337</b>
Powiaty: Powiaty:					
inowrocławski .....	30672	627	13012	8157	8877
mogileński .....	6919	178	2675	1708	2358
nakielski .....	10471	298	2987	2494	4692
żniński .....	8020	266	2531	1814	3409
<b>Podregion świecki</b> <b>Subregion</b>	<b>30061</b>	<b>860</b>	<b>13976</b>	<b>6468</b>	<b>8758</b>
Powiaty: Powiaty:					
sepoleński .....	4337	267	1710	469	1891
świecki .....	18961	252	9018	5107	4583
tucholski .....	6764	341	3248	892	2283
<b>Podregion włocławski</b> <b>Subregion</b>	<b>50949</b>	<b>605</b>	<b>20166</b>	<b>7211</b>	<b>22967</b>
Powiaty: Powiaty:					
aleksandrowski .....	7230	#	2293	#	4268
lipnowski .....	8416	77	2830	1571	3938
radziejowski .....	3701	216	787	653	2045
włocławski .....	6966	220	2679	1037	3031
Miasto na prawach powiatu: City with powiat status:					
Włocławek .....	24636	#	11577	#	9685

<sup>a</sup> Bez podmiotów gospodarczych o liczbie pracujących do 9 osób oraz gospodarstw indywidualnych w rolnictwie; bez zatrudnionych za granicą. <sup>b</sup> Patrz uwagi ogólne do Rocznika, ust. 5 na str. 12.

<sup>a</sup> By actual workplace and kind of activity; excluding economic entities employing up to 9 persons as well as private farms in agriculture; excluding persons employed abroad. <sup>b</sup> See general notes to Yearbook, item 5 on page 12.

TABL. 3 (26). BEZROBOTNI ZAREJESTROWANI I STOPA BEZROBOCIA W 2015 R.

Stan w dniu 31 XII

REGISTERED UNEMPLOYMENT AND UNEMPLOYED RATE IN 2015

As of 31 XII

WYSZCZEGÓLNIENIE SPECIFICATION	Bezrobotni zarejestrowani Registered unemployed persons						Stopa bezrobocia rejestrowanego w % Registered unemployment rate in %
	ogółem grand total	z liczby ogółem of total number					
		zamieszkali na wsi living in rural areas	dotychczas niepracujący previously not employed	absolwenci <sup>a</sup> school-leavers <sup>a</sup>	zwolnieni z przyczyn dotyczących zakładu pracy terminated for company reasons	posiadający prawo do zasiłku possessing benefit rights	
<b>WOJEWÓDZTWO VOIVODSHIP</b>	<b>107255</b>	<b>50537</b>	<b>15648</b>	<b>4352</b>	<b>4268</b>	<b>17143</b>	<b>13,2</b>
<b>Podregion bydgosko-toruński</b>	<b>24015</b>	<b>6936</b>	<b>2431</b>	<b>800</b>	<b>1557</b>	<b>3969</b>	<b>7,3</b>
<b>Subregion</b>							
Powiaty:							
bydgoski .....	3501	2586	409	100	226	557	8,9
toruński .....	5464	4350	898	269	424	1070	15,9
Miasta na prawach powiatu:							
Cities with powiat status:							
Bydgoszcz .....	8803	–	610	202	592	1506	5,4
Toruń .....	6247	–	514	229	315	836	6,9
<b>Podregion grudziądzki</b>	<b>22052</b>	<b>11049</b>	<b>3007</b>	<b>907</b>	<b>480</b>	<b>3482</b>	<b>15,1</b>
<b>Subregion</b>							
Powiaty:							
Powiats:							
brodnicki .....	3518	2075	483	186	116	448	11,4
chełmiński .....	3110	1955	385	106	53	456	17,5
golubsko-dobrzyński .....	3057	1822	610	162	63	418	16,7
grudziądzki .....	2397	2060	291	108	35	390	16,5
rypiński .....	2647	1683	447	118	23	470	15,7
wąbrzeski .....	2419	1454	388	100	66	400	17,9
Miasto na prawach powiatu:							
City with powiat status:							
Grudziądz .....	4904	–	403	127	124	900	14,2
<b>Podregion inowrocławski</b>	<b>22827</b>	<b>11246</b>	<b>3116</b>	<b>1053</b>	<b>1107</b>	<b>4480</b>	<b>17,5</b>
<b>Subregion</b>							
Powiaty:							
Powiats:							
inowrocławski .....	11037	4134	1537	501	646	2090	18,2
mogileński .....	2722	1691	375	145	133	551	15,8
nakielski .....	4872	2885	687	229	160	903	17,5
żniński .....	4196	2536	517	178	168	936	17,0
<b>Podregion świecki</b>	<b>9984</b>	<b>6762</b>	<b>1438</b>	<b>550</b>	<b>418</b>	<b>1660</b>	<b>15,0</b>
<b>Subregion</b>							
Powiaty:							
Powiats:							
sepoleński .....	2760	1632	350	136	139	597	19,3
świecki .....	4200	3009	584	238	143	506	12,3
tucholski .....	3024	2121	504	176	136	557	16,8
<b>Podregion włocławski</b>	<b>28377</b>	<b>14544</b>	<b>5656</b>	<b>1042</b>	<b>706</b>	<b>3552</b>	<b>19,8</b>
<b>Subregion</b>							
Powiaty:							
Powiats:							
aleksandrowski .....	3765	2096	596	102	115	583	18,9
lipnowski .....	5161	3671	1471	266	129	782	20,3
radziejowski .....	3441	2605	802	159	11	406	21,7
włocławski .....	7801	6172	1689	293	172	872	23,3
Miasto na prawach powiatu:							
City with powiat status:							
Włocławek .....	8209	–	1098	222	279	909	16,9

<sup>a</sup> Za bezrobotnego absolwenta uważa się osobę w okresie do upływu 12 miesięcy od dnia ukończenia nauki potwierdzonej świadectwem, dyplomem lub innym dokumentem ukończenia szkoły (dotyczy absolwentów z wykształceniem zasadniczym zawodowym, średnim, policealnym lub wyższym), kursów zawodowych trwających co najmniej 24 miesiące lub nabycia uprawnień do wykonywania zawodu przez osoby niepełnosprawne.

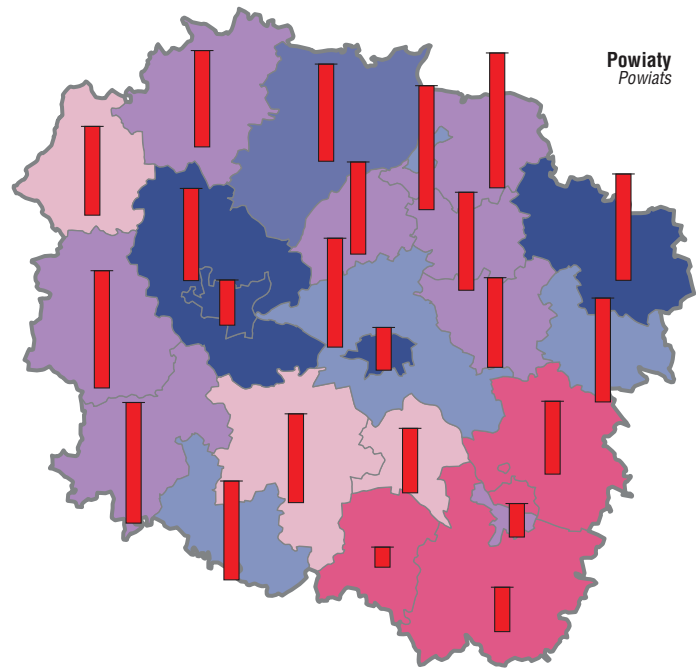
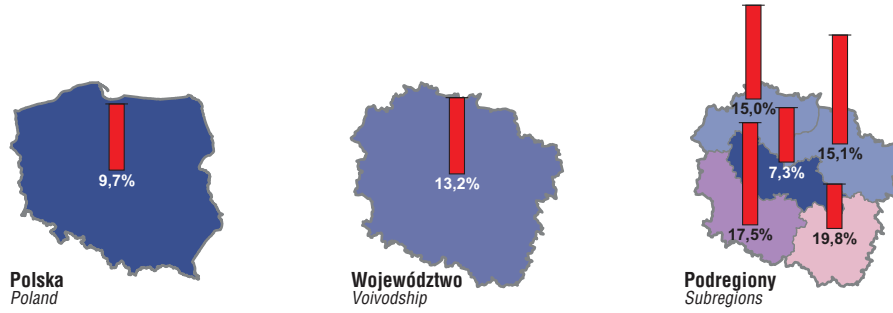
<sup>a</sup> An unemployed school-leaver is a person who has, within the last 12 months graduated any school confirmed by a certificate, diploma or other document completion of education (concerns school-leavers with basic vocational, secondary, post-secondary or tertiary education), has completed a minimum of 24 months of vocational training courses or disabled persons who acquiring qualifications to work in a given occupation.

**STOPA BEZROBOCIA REJESTROWANEGO W 2015 R.**

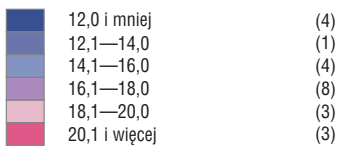
Stan w dniu 31 XII

REGISTERED UNEMPLOYMENT RATE IN 2015

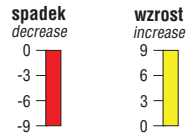
As of 31 XII



**Stopa bezrobocia w %**  
Unemployment rate in %



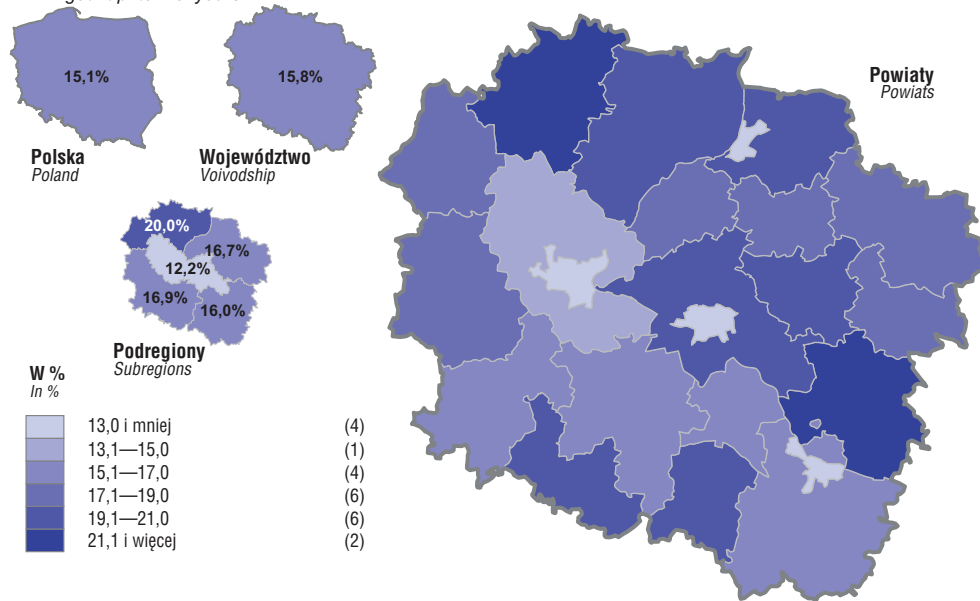
**W porównaniu z 2005 r. w p.proc.**  
In relation to 2005 in percentage points



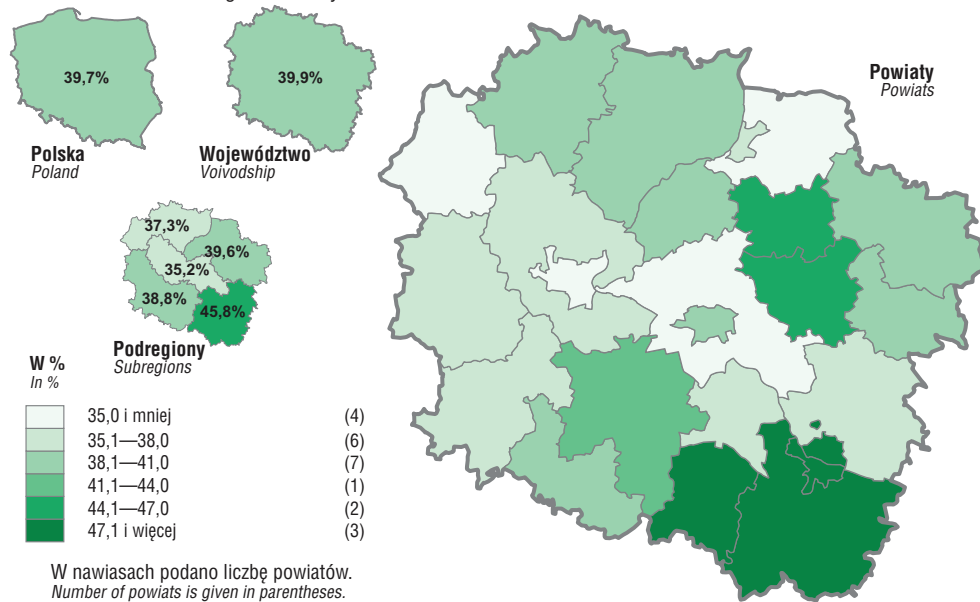
W nawiasach podano liczbę powiatów.  
Number of powiats is given in parentheses.

**WYBRANE KATEGORIE BEZROBOTNYCH ZAREJESTROWANYCH W % OGÓŁEM W 2015 R.**  
**Stan w dniu 31 XII**  
**SELECTED CATEGORIES OF UNEMPLOYED PERSONS IN % OF TOTAL IN 2015**  
*As of 31 XII*

**W wieku do 25 lat**  
*Aged up to 25 years*



**Pozostający bez pracy dłużej niż 1 rok**  
*Out of work for longer than 1 year*



W nawiasach podano liczbę powiatów.  
 Number of powiats is given in parentheses.

TABL. 4 (27). **BEZROBOTNI NOWO ZAREJESTROWANI I WYREJESTROWANI ORAZ OFERTY PRACY W 2015 R.**  
**NEWLY REGISTERED UNEMPLOYED PERSONS AND PERSONS REMOVED FROM UNEMPLOYMENT ROLLS AS WELL AS JOB OFFERS IN 2015**

WYSZCZEGÓLNIENIE SPECIFICATION	Bezrobotni nowo zarejestrowani <sup>a</sup> Newly registered unemployed persons <sup>a</sup>			Bezrobotni wyrejestrowani <sup>a</sup> Persons removed from unemployment rolls <sup>a</sup>			Oferty pracy Job offers	
	ogółem total	z liczby ogółem of total number		ogółem total	z liczby ogółem of total number		w ciągu roku during the year	stan w dniu 31 XII as of 31 XII
		kobiety women	po raz kolejny another time		kobiety women	z tytułu podjęcia pracy received jobs		
<b>WOJEWÓDZTWO VOIVODSHIP</b>	<b>167762</b>	<b>82251</b>	<b>143529</b>	<b>187618</b>	<b>91962</b>	<b>90603</b>	<b>95290</b>	<b>3012</b>
<b>Podregion bydgosko- -toruński</b> .....	<b>44019</b>	<b>22075</b>	<b>35932</b>	<b>50416</b>	<b>25179</b>	<b>22100</b>	<b>36121</b>	<b>1055</b>
<b>Subregion</b>								
Powiaty: Powiats:								
bydgoski .....	6596	3323	5324	7794	3922	3360	3626	90
toruński .....	9306	4851	7749	10011	5129	4363	4764	62
Miasta na prawach powiatu: Cities with powiat status:								
Bydgoszcz .....	17092	8576	13828	20403	10191	9030	19721	534
Toruń .....	11025	5325	9031	12208	5937	5347	8010	369
<b>Podregion grudziądzki</b>	<b>38597</b>	<b>19057</b>	<b>34055</b>	<b>42700</b>	<b>21007</b>	<b>21178</b>	<b>18214</b>	<b>368</b>
<b>Subregion</b>								
Powiaty: Powiats:								
brodnicki .....	5498	2658	4604	6053	2976	2803	3654	106
chełmiński .....	4894	2405	4319	5501	2634	2955	2335	49
golubsko-dobrzyński	4262	2116	3591	4887	2400	2297	2097	42
grudziądzki .....	5764	3075	5303	6335	3363	3383	1961	6
rypiński .....	3976	1882	3439	4441	2161	2124	2198	9
wąbrzeski .....	3176	1578	2678	3498	1671	1931	1370	105
Miasto na prawach powiatu: City with powiat status:								
Grudziądz .....	11027	5343	10121	11985	5802	5685	4599	51
<b>Podregion inowrocławski</b> .....	<b>34143</b>	<b>17034</b>	<b>29489</b>	<b>37672</b>	<b>18693</b>	<b>19280</b>	<b>16805</b>	<b>532</b>
<b>Subregion</b>								
Powiaty: Powiats:								
inowrocławski .....	15133	7421	13100	16504	8104	8214	7234	267
mogileński .....	4121	2204	3522	4650	2453	2715	2686	107
nakielski .....	8047	3888	6912	9048	4345	4440	4011	89
żniński .....	6842	3521	5955	7470	3791	3911	2874	69
<b>Podregion świecki</b> .....	<b>16334</b>	<b>7996</b>	<b>13955</b>	<b>18070</b>	<b>8922</b>	<b>9969</b>	<b>7358</b>	<b>391</b>
<b>Subregion</b>								
Powiaty: Powiats:								
sepołeński .....	4927	2317	4433	5225	2481	3043	2543	28
świecki .....	7106	3604	5923	8191	4136	4165	3301	340
tucholski .....	4301	2075	3599	4654	2305	2761	1514	23
<b>Podregion włocławski</b>	<b>34669</b>	<b>16089</b>	<b>30098</b>	<b>38760</b>	<b>18161</b>	<b>18076</b>	<b>16792</b>	<b>666</b>
<b>Subregion</b>								
Powiaty: Powiats:								
aleksandrowski .....	5573	2596	4887	6392	2995	2841	3074	274
lipnowski .....	7735	3627	6718	8831	4308	3800	3637	13
radziejowski .....	3923	1906	3382	4183	1957	1956	2118	70
włocławski .....	8211	3678	7085	9009	4006	4593	3483	139
Miasto na prawach powiatu: City with powiat status:								
Włocławek .....	9227	4282	8026	10345	4895	4886	4480	170

<sup>a</sup> W ciągu roku.

Źródło: dane Ministerstwa Rodziny, Pracy i Polityki Społecznej.

<sup>a</sup> During the year.

Source: data of the Ministry of Family, Labour and Social Policy.

TABL. 5 (28). **BEZROBOTNI ZAREJESTROWANI WEDŁUG PŁCI W 2015 R.**  
Stan w dniu 31 XII  
REGISTERED UNEMPLOYED PERSONS BY SEX IN 2015  
As of 31 XII

WYSZCZEGÓLNIENIE SPECIFICATION	Ogółem Total	Mężczyźni Men	Kobiety Women
<b>WOJEWÓDZTWO ..... VOIVODSHIP</b>	<b>107255</b>	<b>46888</b>	<b>60367</b>
<b>PODREGION BYDGOSKO- -TORUŃSKI ..... SUBREGION</b>	<b>24015</b>	<b>10872</b>	<b>13143</b>
POWIAT BYDGOSKI .....	3501	1516	1985
Gminy miejsko-wiejskie: <i>Urban-rural gminas:</i>			
Koronowo .....	1266	517	749
Solec Kujawski .....	401	183	218
Gminy wiejskie: <i>Rural gminas:</i>			
Białe Błota .....	442	204	238
Dąbrowa Chełmińska .....	264	122	142
Dobrcz .....	333	146	187
Nowa Wieś Wielka .....	243	104	139
Osielsko .....	267	115	152
Sicienko .....	285	125	160
POWIAT TORUŃSKI .....	5464	2295	3169
Gmina miejska: <i>Urban gmina:</i>			
Chełmża .....	1114	448	666
Gminy wiejskie: <i>Rural gminas:</i>			
Chełmża .....	599	260	339
Czernikowo .....	853	347	506
Lubicz .....	794	343	451
Łubianka .....	259	115	144
Łysomice .....	456	196	260
Obrowo .....	721	301	420
Wielka Nieszawka .....	171	76	95
Zławieś Wielka .....	497	209	288
M. BYDGOSZCZ .....	8803	4131	4672
M. TORUŃ .....	6247	2930	3317
<b>PODREGION GRUDZIĄDZKI SUBREGION</b>	<b>22052</b>	<b>8985</b>	<b>13067</b>
POWIAT BRODNICKI .....	3518	1390	2128
Gmina miejska: <i>Urban gmina:</i>			
Brodnica .....	1217	485	732
Gminy miejsko-wiejskie: <i>Urban-rural gminas:</i>			
Górzno .....	140	40	100
Jabłonowo Pomorskie .....	476	200	276
Gminy wiejskie: <i>Rural gminas:</i>			
Bartniczka .....	185	72	113
Bobrowo .....	341	136	205
Brodnica .....	290	113	177
Brzozie .....	137	63	74
Osiek .....	216	75	141
Świedziebnia .....	234	91	143
Zbiczno .....	282	115	167



TABL. 5 (28). **BEZROBOTNI ZAREJESTROWANI WEDŁUG PŁCI W 2015 R. (cd.)**

Stan w dniu 31 XII

REGISTERED UNEMPLOYED PERSONS BY SEX IN 2015 (cont.)

As of 31 XII

WYSZCZEGÓLNIENIE SPECIFICATION	Ogółem Total	Mężczyźni Men	Kobiety Women
POWIAT CHEŁMIŃSKI .....	3110	1321	1789
Gmina miejska: Urban gmina:			
Chełmno .....	1155	513	642
Gminy wiejskie: Rural gminas:			
Chełmno .....	300	130	170
Kijewo Królewskie .....	238	85	153
Lisewo .....	354	162	192
Papowo Biskupie .....	363	157	206
Stolno .....	360	152	208
Unisław .....	340	122	218
POWIAT GOLUBSKO- -DOBRZYŃSKI .....	3057	1206	1851
Gmina miejska: Urban gmina:			
Golub-Dobrzyń .....	976	400	576
Gmina miejsko-wiejska: Urban-rural gmina:			
Kowalewo Pomorskie .....	686	268	418
Gminy wiejskie: Rural gminas:			
Ciechocin .....	225	92	133
Golub-Dobrzyń .....	563	194	369
Radomin .....	267	111	156
Zbójno .....	340	141	199
POWIAT GRUDZIĄDZKI .....	2397	1006	1391
Gminy miejsko-wiejskie: Urban-rural gminas:			
Łasin .....	518	230	288
Radzyń Chełmiński .....	355	141	214
Gminy wiejskie: Rural gminas:			
Grudziądz .....	593	263	330
Gruta .....	355	147	208
Rogóźno .....	232	96	136
Świecie nad Osą .....	344	129	215
POWIAT RYPIŃSKI .....	2647	933	1714
Gmina miejska: Urban gmina:			
Rypin .....	964	335	629
Gminy wiejskie: Rural gminas:			
Brzuze .....	355	134	221
Rogowo .....	293	106	187
Rypin .....	415	143	272
Skrwilno .....	364	128	236
Wąpielsk .....	256	87	169
POWIAT WĄBRZESKI .....	2419	967	1452
Gmina miejska: Urban gmina:			
Wąbrzeźno .....	965	384	581
Gminy wiejskie: Rural gminas:			
Dębowa Łąka .....	206	75	131
Książki .....	291	123	168
Płużnica .....	318	142	176
Wąbrzeźno .....	639	243	396
M. GRUDZIĄDZ .....	4904	2162	2742

TABL. 5 (28). **BEZROBOTNI ZAREJESTROWANI WEDŁUG PŁCI W 2015 R. (cd.)**

Stan w dniu 31 XII

REGISTERED UNEMPLOYED PERSONS BY SEX IN 2015 (cont.)

As of 31 XII

WYSZCZEGÓLNIENIE SPECIFICATION	Ogółem Total	Mężczyźni Men	Kobiety Women
<b>PODREGION INOWROCŁAWSKI SUBREGION</b>	<b>22827</b>	<b>9591</b>	<b>13236</b>
POWIAT INOWROCŁAWSKI .....	11037	4811	6226
Gmina miejska: <i>Urban gmina:</i>			
Inowrocław .....	4798	2154	2644
Gminy miejsko-wiejskie: <i>Urban-rural gminas:</i>			
Gniewkowo .....	1001	466	535
Janikowo .....	903	350	553
Kruszwica .....	1344	545	799
Pakość .....	764	297	467
Gminy wiejskie: <i>Rural gminas:</i>			
Dąbrowa Biskupia .....	371	160	211
Inowrocław .....	787	369	418
Rojewo .....	356	157	199
Złotniki Kujawskie .....	713	313	400
POWIAT MOGILEŃSKI .....	2722	1018	1704
Gminy miejsko-wiejskie: <i>Urban-rural gminas:</i>			
Mogilno .....	1330	454	876
Strzelno .....	782	315	467
Gminy wiejskie: <i>Rural gminas:</i>			
Dąbrowa .....	269	91	178
Jeziora Wielkie .....	341	158	183
POWIAT NAKIELSKI .....	4872	2112	2760
Gminy miejsko-wiejskie: <i>Urban-rural gminas:</i>			
Kcynia .....	871	424	447
Mrocza .....	654	291	363
Nakło nad Notecią .....	1688	659	1029
Szubin .....	1206	560	646
Gmina wiejska: <i>Rural gmina:</i>			
Sadki .....	453	178	275
POWIAT ŻNIŃSKI .....	4196	1650	2546
Gminy miejsko-wiejskie: <i>Urban-rural gminas:</i>			
Barcin .....	847	344	503
Janowiec Wielkopolski .....	602	240	362
Łabiszyn .....	576	252	324
Żnin .....	1409	561	848
Gminy wiejskie: <i>Rural gminas:</i>			
Gąsawa .....	357	132	225
Rogowo .....	405	121	284

TABL. 5 (28). **BEZROBOTNI ZAREJESTROWANI WEDŁUG PŁCI W 2015 R. (cd.)**

Stan w dniu 31 XII

REGISTERED UNEMPLOYED PERSONS BY SEX IN 2015 (cont.)

As of 31 XII

WYSZCZEGÓLNIENIE SPECIFICATION	Ogółem Total	Mężczyźni Men	Kobiety Women
<b>PODREGION ŚWIECKI</b> .....	<b>9984</b>	<b>4204</b>	<b>5780</b>
<b>SUBREGION</b>			
POWIAT SĘPOLEŃSKI .....	2760	1214	1546
Gminy miejsko-wiejskie:			
<i>Urban-rural gminas:</i>			
Kamień Krajeński .....	458	170	288
Sępólno Krajeńskie .....	1115	510	605
Więcbork .....	835	377	458
Gmina wiejska:			
<i>Rural gmina:</i>			
Sośno .....	352	157	195
POWIAT ŚWIECKI .....	4200	1641	2559
Gminy miejsko-wiejskie:			
<i>Urban-rural gminas:</i>			
Nowe .....	768	288	480
Świecie .....	1205	465	740
Gminy wiejskie:			
<i>Rural gminas:</i>			
Bukowiec .....	202	73	129
Dragacz .....	316	121	195
Drzycim .....	241	106	135
Jeżewo .....	308	119	189
Lniano .....	178	75	103
Osie .....	198	84	114
Pruszcz .....	300	121	179
Świekatowo .....	120	58	62
Warlubie .....	364	131	233
POWIAT TUCHOLSKI .....	3024	1349	1675
Gmina miejsko-wiejska:			
<i>Urban-rural gmina:</i>			
Tuchola .....	1364	590	774
Gminy wiejskie:			
<i>Rural gmina:</i>			
Cekcyn .....	432	174	258
Gostycyn .....	308	148	160
Kęsowo .....	305	142	163
Lubiewo .....	302	139	163
Śliwice .....	313	156	157
<b>PODREGION WŁOCLAWSKI</b> .....	<b>28377</b>	<b>13236</b>	<b>15141</b>
<b>SUBREGION</b>			
POWIAT ALEKSANDROWSKI .....	3765	1883	1882
Gminy miejskie:			
<i>Urban gminas:</i>			
Aleksandrów Kujawski .....	904	456	448
Ciechocinek .....	573	306	267
Nieszawa .....	192	93	99
Gminy wiejskie:			
<i>Rural gminas:</i>			
Aleksandrów Kujawski .....	849	405	444
Bądkowo .....	225	106	119
Koneck .....	226	111	115
Raciążek .....	190	100	90
Waganiec .....	358	175	183
Zakrzewo .....	248	131	117

TABL. 5 (28). **BEZROBOTNI ZAREJESTROWANI WEDŁUG PŁCI W 2015 R. (dok.)**

Stan w dniu 31 XII

REGISTERED UNEMPLOYED PERSONS BY SEX IN 2015 (cont.)

As of 31 XII

WYSZCZEGÓLNIENIE SPECIFICATION	Ogółem Total	Mężczyźni Men	Kobiety Women
POWIAT LIPNOWSKI .....	5161	2463	2698
Gmina miejska:			
Urban gmina:			
Lipno .....	1010	511	499
Gminy miejsko-wiejskie:			
Urban-rural gminas:			
Dobrzyń nad Wisłą .....	699	344	355
Skępe .....	654	316	338
Gminy wiejskie:			
Rural gminas:			
Bobrowniki .....	256	115	141
Chrostkowo .....	212	105	107
Kikół .....	496	229	267
Lipno .....	983	446	537
Tłuchowo .....	324	152	172
Wielgie .....	527	245	282
POWIAT RADZIEJOWSKI .....	3441	1573	1868
Gmina miejska:			
Urban gmina:			
Radziejów .....	457	232	225
Gmina miejsko-wiejska:			
Urban-rural gmina:			
Piotrków Kujawski .....	779	350	429
Gminy wiejskie:			
Rural gminas:			
Bytoń .....	274	140	134
Dobre .....	523	217	306
Osięciny .....	721	322	399
Radziejów .....	321	148	173
Topólka .....	366	164	202
POWIAT WŁOCLAWSKI .....	7801	3548	4253
Gmina miejska:			
Urban gminas:			
Kowal .....	309	151	158
Gminy miejsko-wiejskie:			
Urban-rural gminas:			
Brześć Kujawski .....	1012	419	593
Chodecz .....	642	310	332
Izbica Kujawska .....	691	300	391
Lubień Kujawski .....	684	329	355
Lubraniec .....	875	406	469
Gminy wiejskie:			
Rural gminas:			
Baruchowo .....	325	145	180
Boniewo .....	387	190	197
Choceń .....	849	390	459
Fabianki .....	777	353	424
Kowal .....	294	135	159
Lubanie .....	339	134	205
Włocławek .....	617	286	331
M. WŁOCLAWEK .....	8209	3769	4440

Źródło: dane Ministerstwa Rodziny, Pracy i Polityki Społecznej.  
Source: data of the Ministry of Family, Labour and Social Policy.

TABL. 6 (29). **BEZROBOTNI ZAREJESTROWANI WEDŁUG WIEKU I POZIOMU WYKSZTAŁCENIA W 2015 R.**

Stan w dniu 31 XII

REGISTERED UNEMPLOYED PERSONS BY AGE AND EDUCATIONAL LEVEL IN 2015

As of 31 XII

WYSZCZEGÓLNIENIE SPECIFICATION	Ogółem Total	W wieku By age					Z liczby ogółem – z wykształceniem Of total number – by educational level				
		24 lata i mniej 24 years and less	25–34	35–44	45–54	55 lat i więcej 55 years and more	wyższym tertiary	średnim secondary		zasad- niczym zawo- dowym basic voca- tional	gimna- zjalnym, podsta- wowym i niepeł- nym podsta- wowym lower second- ary, primary and incomplete primary
								zawodo- wym <sup>a</sup> voca- tional <sup>a</sup>	ogólno- kształ- cącym general		
<b>WOJEWÓDZTWO VOIVODSHIP</b>	<b>107255</b>	<b>16977</b>	<b>29324</b>	<b>23629</b>	<b>20346</b>	<b>16979</b>	<b>8968</b>	<b>20323</b>	<b>10580</b>	<b>32102</b>	<b>35282</b>
<b>Podregion bydgosko-toruński Subregion</b>	<b>24015</b>	<b>2923</b>	<b>6360</b>	<b>5385</b>	<b>4677</b>	<b>4670</b>	<b>3235</b>	<b>4702</b>	<b>2295</b>	<b>6405</b>	<b>7378</b>
Powiaty: Powiats:											
bydgoski .....	3501	490	906	725	719	661	361	605	288	1107	1140
toruński .....	5464	1072	1603	1178	885	726	407	1040	589	1477	1951
Miasta na prawach powiatu: Cities with powiat status:											
Bydgoszcz .....	8803	718	2216	2035	1756	2078	1473	1753	834	2320	2423
Toruń .....	6247	643	1635	1447	1317	1205	994	1304	584	1501	1864
<b>Podregion grudziądzki .....</b>	<b>22052</b>	<b>3680</b>	<b>6068</b>	<b>4592</b>	<b>4223</b>	<b>3489</b>	<b>1382</b>	<b>3873</b>	<b>2261</b>	<b>6336</b>	<b>8200</b>
Powiaty: Powiats:											
brodnicki .....	3518	609	1007	734	633	535	300	632	359	1051	1176
chełmiński .....	3110	535	874	660	583	458	155	494	286	901	1274
golubsko- dobrzyński ....	3057	589	903	616	577	372	178	560	348	988	983
grudziądzki .....	2397	470	666	498	443	320	103	341	272	666	1015
rypiński .....	2647	489	769	522	496	371	202	525	262	583	1075
wąbrzeski .....	2419	458	653	507	465	336	124	455	193	783	864
Miasto na prawach powiatu: City with powiat status:											
Grudziądz .....	4904	530	1196	1055	1026	1097	320	866	541	1364	1813

<sup>a</sup> Łącznie z policealnym.<sup>a</sup> Including post-secondary education.

TABL. 6 (29). **BEZROBOTNI ZAREJESTROWANI WEDŁUG WIEKU I POZIOMU WYKSZTAŁCENIA  
W 2015 R. (dok.)**  
Stan w dniu 31 XII  
REGISTERED UNEMPLOYED PERSONS BY AGE AND EDUCATIONAL LEVEL IN 2015 (cont.)  
As of 31 XII

WYSZCZEGÓLNIENIE SPECIFICATION	Ogółem Total	W wieku By age					Z liczby ogółem – z wykształceniem Of total number – by educational level				
		24 lata i mniej 24 years and less	25–34	35–44	45–54	55 lat i więcej 55 years and more	wyższym tertiary	średnim secondary		zasad- niczym zawo- dowym basic voca- tional	gimna- zjalnym, podsta- wowym i niepeł- nym podsta- wowym lower second- ary, primary and incomplete primary
								zawodo- wym <sup>a</sup> voca- tional <sup>a</sup>	ogólno- kształ- cącym general		
<b>Podregion inowrocławski ... Subregion</b>	<b>22827</b>	<b>3848</b>	<b>6294</b>	<b>5038</b>	<b>4265</b>	<b>3382</b>	<b>1590</b>	<b>4691</b>	<b>2251</b>	<b>7584</b>	<b>6711</b>
Powiaty: Powiats:											
inowrocławski ...	11037	1764	3057	2464	2089	1663	779	2476	1110	3323	3349
mogileński .....	2722	525	764	613	464	356	205	541	337	939	700
nakielski .....	4872	870	1328	1014	918	742	320	783	417	1697	1655
żniński .....	4196	689	1145	947	794	621	286	891	387	1625	1007
<b>Podregion świecki Subregion</b>	<b>9984</b>	<b>1996</b>	<b>2805</b>	<b>2030</b>	<b>1734</b>	<b>1419</b>	<b>566</b>	<b>1819</b>	<b>953</b>	<b>3416</b>	<b>3230</b>
Powiaty: Powiats:											
sępoleński .....	2760	517	803	559	486	395	141	539	272	1011	797
świecki .....	4200	832	1090	896	758	624	219	723	416	1312	1530
tucholski .....	3024	647	912	575	490	400	206	557	265	1093	903
<b>Podregion włocławski .....</b>	<b>28377</b>	<b>4530</b>	<b>7797</b>	<b>6584</b>	<b>5447</b>	<b>4019</b>	<b>2195</b>	<b>5238</b>	<b>2820</b>	<b>8361</b>	<b>9763</b>
Powiaty: Powiats:											
aleksandrowski	3765	596	1110	820	671	568	292	639	399	1234	1201
lipnowski .....	5161	1102	1572	1135	825	527	313	905	568	1422	1953
radziejowski .....	3441	676	1001	736	647	381	247	848	308	1102	936
włocławski .....	7801	1262	2096	1822	1554	1067	514	1374	682	2365	2866
Miasto na prawach powiatu: City with powiat status:											
Włocławek .....	8209	894	2018	2071	1750	1476	829	1472	863	2238	2807

<sup>a</sup> Łącznie z policealnym.

Źródło: dane Ministerstwa Rodziny, Pracy i Polityki Społecznej.

<sup>a</sup> Including post-secondary education.

Source: data of the Ministry of Family, Labour and Social Policy.

TABL. 7 (30). **BEZROBOTNI ZAREJESTROWANI WEDŁUG CZASU POZOSTAWANIA BEZ PRACY W 2015 R.**  
Stan w dniu 31 XII  
REGISTERED UNEMPLOYED PERSONS BY DURATION OF UNEMPLOYMENT IN 2015  
As of 31 XII

WYSZCZEGÓLNIENIE SPECIFICATION	Ogółem Total	Według czasu pozostawania bez pracy <sup>a</sup> By duration of unemployment <sup>a</sup>					
		1 miesiąc i mniej 1 month and less	1-3	3-6	6-12	12-24	powyżej 24 miesięcy more than 24 months
<b>WOJEWÓDZTWO ..... VOIVODSHIP</b>	<b>107255</b>	<b>10843</b>	<b>21168</b>	<b>15828</b>	<b>16648</b>	<b>16120</b>	<b>26648</b>
<b>Podregion bydgosko- -toruński ..... Subregion</b>	<b>24015</b>	<b>2771</b>	<b>5058</b>	<b>3790</b>	<b>3938</b>	<b>3378</b>	<b>5080</b>
Powiaty: Powiats:							
bydgoski .....	3501	389	815	527	524	475	771
toruński .....	5464	684	1140	797	961	884	998
Miasta na prawach powiatu: Cities with powiat status:							
Bydgoszcz .....	8803	953	1966	1483	1469	1185	1747
Toruń .....	6247	745	1137	983	984	834	1564
<b>Podregion grudziądzki ..... Subregion</b>	<b>22052</b>	<b>2487</b>	<b>4515</b>	<b>3187</b>	<b>3128</b>	<b>3175</b>	<b>5560</b>
Powiaty: Powiats:							
brodnicki .....	3518	381	684	519	495	547	892
chełmiński .....	3110	267	686	441	451	453	812
golubsko-dobrzyński .....	3057	247	546	457	453	451	903
grudziądzki .....	2397	418	551	380	368	267	413
rypiński .....	2647	246	622	387	349	400	643
wąbrzeski .....	2419	200	445	283	358	359	774
Miasto na prawach powiatu: City with powiat status:							
Grudziądz .....	4904	728	981	720	654	698	1123
<b>Podregion inowrocławski Subregion</b>	<b>22827</b>	<b>2034</b>	<b>4523</b>	<b>3421</b>	<b>3993</b>	<b>3490</b>	<b>5366</b>
Powiaty: Powiats:							
inowrocławski .....	11037	882	2015	1593	2001	1715	2831
mogileński .....	2722	247	482	402	501	432	658
nakielski .....	4872	513	1104	742	780	731	1002
żniński .....	4196	392	922	684	711	612	875
<b>Podregion świecki ..... Subregion</b>	<b>9984</b>	<b>1153</b>	<b>2045</b>	<b>1510</b>	<b>1549</b>	<b>1531</b>	<b>2196</b>
Powiaty: Powiats:							
sepoleński .....	2760	386	632	435	455	350	502
świecki .....	4200	450	903	636	556	684	971
tucholski .....	3024	317	510	439	538	497	723
<b>Podregion włocławski ..... Subregion</b>	<b>28377</b>	<b>2398</b>	<b>5027</b>	<b>3920</b>	<b>4040</b>	<b>4546</b>	<b>8446</b>
Powiaty: Powiats:							
aleksandrowski .....	3765	407	744	658	533	555	868
lipnowski .....	5161	497	1084	819	829	868	1064
radziejowski .....	3441	246	536	416	472	562	1209
włocławski .....	7801	528	1300	974	1077	1235	2687
Miasto na prawach powiatu: City with powiat status:							
Włocławek .....	8209	720	1363	1053	1129	1326	2618

<sup>a</sup> Od momentu rejestracji w urzędzie pracy; przedziały zostały domknięte prawostronnie; np. w przedziale 3-6 uwzględniono osoby, które pozostawały bez pracy 3 miesiące i 1 dzień do 6 pełnych miesięcy włącznie.

Źródło: dane Ministerstwa Rodziny, Pracy i Polityki Społecznej.

<sup>a</sup> From the date of registering in a labour office; intervals were shifted upward, e.g., in the interval 3-6 persons remaining unemployed from 3 months and 1 day to 6 months were included.

Source: data of the Ministry of Family, Labour and Social Policy.

TABL. 8 (31). **BEZROBOTNI ZAREJESTROWANI WEDŁUG STAŻU PRACY W 2015 R.**  
Stan w dniu 31 XII  
REGISTERED UNEMPLOYED PERSONS BY WORK SENIORITY IN 2015  
As of 31 XII

WYSZCZEGÓLNIENIE SPECIFICATION	Ogółem Total	Bez stażu pracy No work seniority	Ze stażem <sup>a</sup> With work seniority <sup>a</sup>					powyżej 30 lat more than 30 years
			1 rok i mniej 1 year and less	1–5	5–10	10–20	20–30	
<b>WOJEWÓDZTWO ..... VOIVODSHIP</b>	<b>107255</b>	<b>15648</b>	<b>18281</b>	<b>25750</b>	<b>16499</b>	<b>16649</b>	<b>10364</b>	<b>4064</b>
<b>Podregion bydgosko- -toruński ..... Subregion</b>	<b>24015</b>	<b>2431</b>	<b>3864</b>	<b>5067</b>	<b>3657</b>	<b>4165</b>	<b>3169</b>	<b>1662</b>
Powiaty: Powiats:								
bydgoski .....	3501	409	538	814	521	557	433	229
toruński .....	5464	898	826	1310	857	926	469	178
Miasta na prawach powiatu: Cities with powiat status:								
Bydgoszcz .....	8803	610	1435	1694	1337	1600	1440	687
Toruń .....	6247	514	1065	1249	942	1082	827	568
<b>Podregion grudziądzki ..... Subregion</b>	<b>22052</b>	<b>3007</b>	<b>3806</b>	<b>5763</b>	<b>3443</b>	<b>3395</b>	<b>1935</b>	<b>703</b>
Powiaty: Powiats:								
brodnicki .....	3518	483	641	934	566	488	281	125
chełmiński .....	3110	385	523	786	517	520	285	94
golubsko-dobrzyński .....	3057	610	541	804	443	415	183	61
grudziądzki .....	2397	291	470	721	352	347	170	46
rypiński .....	2647	447	460	737	418	361	170	54
wąbrzeski .....	2419	388	377	642	393	354	193	72
Miasto na prawach powiatu: City with powiat status:								
Grudziądz .....	4904	403	794	1139	754	910	653	251
<b>Podregion inowrocławski ... Subregion</b>	<b>22827</b>	<b>3116</b>	<b>3523</b>	<b>5750</b>	<b>3621</b>	<b>3721</b>	<b>2239</b>	<b>857</b>
Powiaty: Powiats:								
inowrocławski .....	11037	1537	1781	2635	1707	1798	1140	439
mogileński .....	2722	375	470	741	443	409	222	62
nakielski .....	4872	687	693	1226	782	806	475	203
zniński .....	4196	517	579	1148	689	708	402	153
<b>Podregion świecki ..... Subregion</b>	<b>9984</b>	<b>1438</b>	<b>1602</b>	<b>2677</b>	<b>1492</b>	<b>1538</b>	<b>888</b>	<b>349</b>
Powiaty: Powiats:								
sępoleński .....	2760	350	419	751	438	452	258	92
świecki .....	4200	584	737	1131	593	620	387	148
tucholski .....	3024	504	446	795	461	466	243	109
<b>Podregion włocławski ..... Subregion</b>	<b>28377</b>	<b>5656</b>	<b>5486</b>	<b>6493</b>	<b>4286</b>	<b>3830</b>	<b>2133</b>	<b>493</b>
Powiaty: Powiats:								
aleksandrowski .....	3765	596	695	923	571	562	317	101
lipnowski .....	5161	1471	861	1168	714	606	283	58
radziejowski .....	3441	802	739	807	508	378	173	34
włocławski .....	7801	1689	1498	1857	1152	973	522	110
Miasto na prawach powiatu: City with powiat status:								
Włocławek .....	8209	1098	1693	1738	1341	1311	838	190

<sup>a</sup> Przedziały zostały domknięte prawostronnie, np. w przedziale 1–5 uwzględniono osoby, które pracowały 1 rok i 1 dzień do pełnych 5 lat łącznie.

Źródło: dane Ministerstwa Rodziny, Pracy i Polityki Społecznej.

<sup>a</sup> Intervals were shifted upward, e.g., in the interval 1–5 persons who worked 1 year and 1 day to 5 years were included.

Source: data of the Ministry of Family, Labour and Social Policy.



TABL. 9 (32). **BEZROBOTNI ZAREJESTROWANI BĘDĄCY W SZCZEGÓLNEJ SYTUACJI NA RYNKU PRACY W 2015 R.**

Stan w dniu 31 XII

REGISTERED UNEMPLOYED PERSONS WITH A SPECIFIC SITUATION ON THE LABOUR

MARKET IN 2015

As of 31 XII

WYSZCZEGÓLNIENIE SPECIFICATION	W wieku Aged			Osoby posiadające co najmniej jedno dziecko do 6 roku życia Persons possessing at least one child up to 6 year old	Długotrwale bezrobotni <sup>a</sup> Long-term unemployed <sup>a</sup>	Niepełnosprawni Disabled
	do 30 roku życia up to 30 year old		50 lat i więcej 50 years and more			
	ogółem total	w tym do 25 roku życia of which up to 25 year old				
<b>WOJEWÓDZTWO..... VOIVODSHIP</b>	<b>31967</b>	<b>16977</b>	<b>27631</b>	<b>18823</b>	<b>63149</b>	<b>5080</b>
<b>Podregion bydgosko-toruński..... Subregion</b>	<b>6090</b>	<b>2923</b>	<b>7286</b>	<b>4298</b>	<b>12436</b>	<b>1812</b>
Powiaty: Powiats:						
bydgoski .....	948	490	1020	666	1879	235
toruński .....	1934	1072	1186	1000	2997	150
Miasta na prawach powiatu: Cities with powiat status:						
Bydgoszcz .....	1769	718	3061	1560	4474	942
Toruń .....	1439	643	2019	1072	3086	485
<b>Podregion grudziądzki..... Subregion</b>	<b>6835</b>	<b>3680</b>	<b>5765</b>	<b>4730</b>	<b>13215</b>	<b>936</b>
Powiaty: Powiats:						
brodnicki .....	1123	609	882	830	1956	140
chełmiński .....	1003	535	756	679	1939	123
golubsko-dobrzyński .....	1092	589	661	589	1976	137
grudziądzki .....	831	470	544	573	1370	52
rypiński .....	884	489	624	652	1652	111
wąbrzeski .....	799	458	597	371	1574	142
Miasto na prawach powiatu: City with powiat status:						
Grudziądz .....	1103	530	1701	1036	2748	231
<b>Podregion inowrocławski..... Subregion</b>	<b>6987</b>	<b>3848</b>	<b>5549</b>	<b>3605</b>	<b>13099</b>	<b>878</b>
Powiaty: Powiats:						
inowrocławski .....	3244	1764	2742	1392	6478	421
mogileński .....	909	525	597	545	1572	102
nakielski .....	1560	870	1184	892	2699	244
żniński .....	1274	689	1026	776	2350	111
<b>Podregion świecki..... Subregion</b>	<b>3502</b>	<b>1996</b>	<b>2312</b>	<b>1970</b>	<b>5589</b>	<b>624</b>
Powiaty: Powiats:						
sępoleński .....	936	517	658	493	1457	118
świecki .....	1435	832	1006	876	2390	270
tucholski .....	1131	647	648	601	1742	236
<b>Podregion włocławski..... Subregion</b>	<b>8553</b>	<b>4530</b>	<b>6719</b>	<b>4220</b>	<b>18810</b>	<b>830</b>
Powiaty: Powiats:						
aleksandrowski .....	1169	596	913	631	2266	136
lipnowski .....	1966	1102	933	1136	3032	100
radziejowski .....	1215	676	696	565	2279	110
włocławski .....	2337	1262	1807	949	5562	138
Miasto na prawach powiatu: City with powiat status:						
Włocławek .....	1866	894	2370	939	5671	346

<sup>a</sup> Pozostający w rejestrze powiatowego urzędu pracy łącznie przez okres ponad 12 miesięcy w okresie ostatnich 2 lat, z wyłączeniem okresów odbywania stażu i przygotowania zawodowego dorosłych.

Źródło: dane Ministerstwa Rodziny, Pracy i Polityki Społecznej.

<sup>a</sup> Remaining in the register rolls of the powiat labour office for the overall period of over 12 months during the last two years, excluding the periods of undergoing a traineeship and on a job occupational training adults.

Source: data of the Ministry of Family, Labour and Social Policy.

TABL. 10 (33). POSZKODOWANI W WYPADKACH PRZY PRACY<sup>a</sup> ORAZ LICZBA DNI  
NIEZDOLNOŚCI DO PRACY SPOWODOWANEJ WYPADKAMI W 2015 R.

PERSONS INJURED IN ACCIDENTS AT WORK<sup>a</sup> AND THE NUMBER  
OF DAYS INABILITY TO WORK CAUSED BY ACCIDENTS IN 2015

WYSZCZEGÓLNIENIE SPECIFICATION	Poszkodowani Persons injured					Liczba dni niezdolności do pracy Numer of days an inability to work	
	ogółem total	w tym kobiety of which women	z liczby ogółem — w wypadkach of total numer — in accidents			ogółem total	na 1 poszko- dowanego <sup>b</sup> per 1 person injured <sup>b</sup>
			śmiertelnych fatal	ciężkich serious	łżejszych light		
<b>WOJEWÓDZTWO ..... VOIVODSHIP</b>	<b>5091</b>	<b>1774</b>	<b>21</b>	<b>22</b>	<b>5048</b>	<b>207527</b>	<b>40,9</b>
<b>Podregion bydgosko- toruński ..... Subregion</b>	<b>2632</b>	<b>930</b>	<b>8</b>	<b>8</b>	<b>2616</b>	<b>105348</b>	<b>40,1</b>
Powiaty: Powiats:							
bydgoski .....	238	63	—	2	236	10676	44,9
toruński .....	168	49	2	1	165	6850	41,3
Miasta na prawach powiatu: Cities with powiat status:							
Bydgoszcz .....	1473	556	3	3	1467	56070	38,1
Toruń .....	753	262	3	2	748	31752	42,3
<b>Podregion grudziądzki ..... Subregion</b>	<b>882</b>	<b>302</b>	<b>1</b>	<b>3</b>	<b>878</b>	<b>31237</b>	<b>35,5</b>
Powiaty: Powiats:							
brodnicki .....	278	85	—	1	277	10201	36,7
chełmiński .....	78	33	—	—	78	2434	31,2
golubsko-dobrzyński .....	60	20	—	1	59	2546	42,4
grudziądzki .....	101	26	—	—	101	3208	31,8
rypiński .....	54	18	1	—	53	1532	28,9
wąbrzeski .....	90	20	—	—	90	3159	35,1
Miasto na prawach powiatu: City with powiat status:							
Grudziądz .....	221	100	—	1	220	8157	36,9
<b>Podregion inowrocławski ... Subregion</b>	<b>640</b>	<b>197</b>	<b>7</b>	<b>6</b>	<b>627</b>	<b>26989</b>	<b>42,6</b>
Powiaty: Powiats:							
inowrocławski .....	316	119	4	4	308	13220	42,4
mogileński .....	98	20	2	1	95	3916	40,8
nakielski .....	148	34	1	1	146	5980	40,7
żniński .....	78	24	—	—	78	3873	49,7
<b>Podregion świecki ..... Subregion</b>	<b>402</b>	<b>142</b>	<b>2</b>	<b>2</b>	<b>398</b>	<b>20305</b>	<b>50,8</b>
Powiaty: Powiats:							
sępoleński .....	55	16	—	—	55	3406	61,9
świecki .....	261	98	1	—	260	11974	46,1
tucholski .....	86	28	1	2	83	4925	57,9
<b>Podregion włocławski ..... Subregion</b>	<b>535</b>	<b>203</b>	<b>3</b>	<b>3</b>	<b>529</b>	<b>23648</b>	<b>44,5</b>
Powiaty: Powiats:							
aleksandrowski .....	124	56	—	1	123	5703	46,0
lipnowski .....	53	32	—	1	52	2980	56,2
radziejowski .....	28	10	2	1	25	1254	48,2
włocławski .....	54	12	—	—	54	2018	37,4
Miasto na prawach powiatu: City with powiat status:							
Włocławek .....	276	93	1	—	275	11693	42,5

<sup>a</sup> Zgłoszone w ciągu roku; bez wypadków w gospodarstwach indywidualnych w rolnictwie. <sup>b</sup> Bez osób poszkodowanych w wypadkach śmiertelnych oraz bez liczby dni niezdolności do pracy dla tych osób.

<sup>a</sup> Registered in a given year; excluding accidents on private farms in agriculture. <sup>b</sup> Excluding persons injured in fatal accidents and without the number of days an inability to work of these persons.

TABL. 11 (34). ZATRUDNIENI W WARUNKACH ZAGROŻENIA<sup>a</sup> W 2015 R.

Stan w dniu 31 XII

PERSONS WORKING IN HAZARDOUS CONDITIONS<sup>a</sup> IN 2015

As of 31 XII

WYSZCZEGÓLNIENIE SPECIFICATION	Ogółem Grand total		Zagrożenie Hazard					
			związane connected with				czynnikami mechanicznymi związanymi z maszynami szczególnie niebezpiecznymi connected with mechanical factors related to particularly dangerous machinery	
	ogółem grand total	w tym przez jedną grupę czynników of which one group of factors	ze środowiskiem pracy work environment		z uciążliwością pracy strenuous conditions		związane z czynnikami mechanicznymi	
			razem total	w tym przez jedną grupę czynników of which one group of factors	razem total	w tym przez jedną grupę czynników of which one group of factors	razem total	w tym przez jedną grupę czynników of which one group of factors
<b>WOJEWÓDZTWO ..... VOIVODSHIP</b>	<b>19666</b>	<b>16576</b>	<b>13736</b>	<b>11675</b>	<b>3177</b>	<b>2871</b>	<b>2753</b>	<b>2030</b>
<b>Podregion bydgosko-toruński ..... Subregion</b>	<b>8252</b>	<b>7133</b>	<b>5615</b>	<b>4856</b>	<b>1418</b>	<b>1396</b>	<b>1219</b>	<b>881</b>
Powiaty: Powiaty:								
bydgoski .....	945	743	737	559	83	83	125	101
toruński .....	846	711	586	575	44	30	216	106
Miasta na prawach powiatu: Cities with powiat status:								
Bydgoszcz .....	3876	3297	2709	2297	686	680	481	320
Toruń .....	2585	2382	1583	1425	605	603	397	354
<b>Podregion grudziądzki ..... Subregion</b>	<b>3834</b>	<b>3311</b>	<b>2793</b>	<b>2450</b>	<b>327</b>	<b>266</b>	<b>714</b>	<b>595</b>
Powiaty: Powiaty:								
brodnicki .....	1978	1878	1574	1508	7	7	397	363
chelmiński .....	577	453	307	257	186	137	84	59
golubsko-dobrzyński .....	360	348	339	336	16	12	5	–
grudziądzki .....	157	150	84	77	20	20	53	53
rypiński .....	245	118	167	53	34	26	44	39
wąbrzeski .....	179	150	124	102	23	23	32	25
Miasto na prawach powiatu: City with powiat status:								
Grudziądz .....	338	214	198	117	41	41	99	56
<b>Podregion inowrocławski ..... Subregion</b>	<b>3094</b>	<b>2473</b>	<b>2004</b>	<b>1563</b>	<b>798</b>	<b>710</b>	<b>292</b>	<b>200</b>
Powiaty: Powiaty:								
inowrocławski .....	2028	1634	1288	973	591	559	149	102
mogileński .....	296	253	186	169	42	16	68	68
nakielski .....	371	294	287	226	68	52	16	16
zniński .....	399	292	243	195	97	83	59	14
<b>Podregion świecki ..... Subregion</b>	<b>1891</b>	<b>1567</b>	<b>1139</b>	<b>925</b>	<b>437</b>	<b>434</b>	<b>315</b>	<b>208</b>
Powiaty: Powiaty:								
sępoleński .....	198	121	109	66	4	4	85	51
świecki .....	1279	1134	754	650	412	412	113	72
tucholski .....	414	312	276	209	21	18	117	85
<b>Podregion wrocławski ..... Subregion</b>	<b>2595</b>	<b>2092</b>	<b>2185</b>	<b>1881</b>	<b>197</b>	<b>65</b>	<b>213</b>	<b>146</b>
Powiaty: Powiaty:								
aleksandrowski .....	116	83	102	73	9	9	5	1
lipnowski .....	125	125	85	85	9	9	31	31
radziejowski .....	74	63	74	63	–	–	–	–
wrocławski .....	254	162	215	138	17	2	22	22
Miasto na prawach powiatu: City with powiat status:								
Wrocławek .....	2026	1659	1709	1522	162	45	155	92

<sup>a</sup> Liczeni tylko jeden raz w grupie czynnika przeważającego, tzn. mającego największe szkodliwe znaczenie na danym stanowisku pracy; dane dotyczące podmiotów, w których liczba pracujących przekracza 9 osób; patrz uwagi ogólne, ust. 14 na str. 116.

<sup>a</sup> Listed only once by predominant factor, i.e., the factor having the most hazardous effect at a given work post; data concern entities employing more than 9 persons; see general notes, item 14 on page 116.

TABL. 12 (35). ZATRUDNIENI W WARUNKACH ZAGROŻENIA CZYNNIKAMI SZKODLIWYMI I NIEBEZPIECZNYMI DLA ZDROWIA<sup>a</sup> W 2015 R.  
 PERSONS WORKING IN HAZARDOUS CONDITIONS TO AGENTS HARMFUL AND HAZARDOUS TO HEALTH<sup>a</sup> IN 2015

WYSZCZEGÓLNIENIE SPECIFICATION	Zagrożenie Hazard									czynnikami mechanicznymi związanymi z maszynami szczególnie niebezpiecznymi connected with mechanical factors related to particularly dangerous machinery
	związane connected with									
	ze środowiskiem pracy work environment							z uciążliwością pracy strenuous conditions		
	razem total	w tym of which						razem total	w tym niedostateczne oświetlenie stanowiska pracy of which insufficient lighting of workplace	
substancje chemiczne chemical substances		pyły przemysłowe industrial-dusts	hałas noise	wibracje vibrations	mikro-klimat gorący hot microclimate	mikro-klimat zimny cold microclimate				
<b>WOJEWÓDZTWO ..... VOIVODSHIP</b>	<b>15021</b>	<b>393</b>	<b>1030</b>	<b>11175</b>	<b>435</b>	<b>255</b>	<b>495</b>	<b>3833</b>	<b>802</b>	<b>3099</b>
<b>Podregion bydgosko-toruński ..... Subregion</b>	<b>6044</b>	<b>152</b>	<b>297</b>	<b>4718</b>	<b>274</b>	<b>63</b>	<b>166</b>	<b>1635</b>	<b>317</b>	<b>1321</b>
Powiaty: Powiats:										
bydgoski .....	834	20	31	632	71	12	29	83	–	125
toruński .....	595	17	16	553	2	2	–	44	17	216
Miasta na prawach powiatu: Cities with powiat status:										
Bydgoszcz .....	2900	50	204	2178	184	27	51	903	–	544
Toruń .....	1715	65	46	1355	17	22	86	605	300	436
<b>Podregion grudziądzki ..... Subregion</b>	<b>3015</b>	<b>14</b>	<b>192</b>	<b>2346</b>	<b>37</b>	<b>4</b>	<b>206</b>	<b>543</b>	<b>115</b>	<b>810</b>
Powiaty: Powiats:										
brodnicki .....	1640	–	4	1356	–	–	182	17	10	397
chełmiński .....	336	–	23	245	–	–	–	284	–	125
golubsko-dobrzyński .....	352	–	–	337	15	–	–	27	–	16
grudziądzki .....	84	–	6	63	–	–	–	20	6	53
rypiński .....	211	12	74	100	7	–	5	42	3	47
wąbrzeski .....	128	–	17	73	–	4	15	23	7	55
Miasto na prawach powiatu: City with powiat status:										
Grudziądz .....	264	2	68	172	15	–	4	130	89	117

<sup>a</sup> Liczeni tyle razy, na ile czynników szkodliwych są narażeni; dane dotyczą podmiotów, w których liczba pracujących przekracza 9 osób; patrz uwagi ogólne, ust. 14 na str. 116.

<sup>a</sup> Listed accordingly to the number of hazards with which they are threatened; data concern entities employing more than 9 persons; see general notes, item 14 on page 116.

TABL. 12 (35). ZATRUDNIENI W WARUNKACH ZAGROŻENIA CZYNNIKAMI SZKODLIWYMI I NIEBEZPIECZNYMI DLA ZDROWIA<sup>a</sup> W 2015 R. (dok.)  
 PERSONS WORKING IN HAZARDOUS CONDITIONS TO AGENTS HARMFUL AND HAZARDOUS TO HEALTH<sup>a</sup> IN 2015 (cont.)

WYSZCZEGÓLNIENIE SPECIFICATION	Zagrożenie Hazard									
	związane connected with									czynnikami mechanicznymi związanymi z maszynami szczególnie niebezpiecznymi connected with mechanical factors related to particularly dangerous machinery
	ze środowiskiem pracy work environment							z uciążliwością pracy strenuous conditions		
	razem total	w tym of which						razem total	w tym niedostateczne oświetlenie stanowiska pracy of which insufficient lighting of workplace	
		substancje chemiczne chemical substances	pyły przemysłowe industrial-dusts	hałas noise	wibracje vibrations	mikro-klimat gorący hot microclimate	mikro-klimat zimny cold microclimate			
<b>Podregion inowrocławski Subregion</b>	<b>2429</b>	<b>101</b>	<b>301</b>	<b>1458</b>	<b>45</b>	<b>75</b>	<b>34</b>	<b>880</b>	<b>108</b>	<b>394</b>
Powiaty: Powiats:										
inowrocławski .....	1541	48	235	986	26	40	16	654	87	247
mogileński .....	215	–	22	127	3	–	6	42	–	68
nakielski .....	374	52	–	173	10	14	–	68	16	16
żniński .....	299	1	44	172	6	21	12	116	5	63
<b>Podregion świecki Subregion</b>	<b>1302</b>	<b>21</b>	<b>127</b>	<b>926</b>	<b>40</b>	<b>74</b>	<b>41</b>	<b>553</b>	<b>215</b>	<b>357</b>
Powiaty: Powiats:										
sępoleński .....	141	–	–	88	11	–	2	46	–	85
świecki .....	841	18	108	571	21	71	23	452	215	138
tucholski .....	320	3	19	267	8	3	16	55	–	134
<b>Podregion wrocławski Subregion</b>	<b>2231</b>	<b>105</b>	<b>113</b>	<b>1727</b>	<b>39</b>	<b>39</b>	<b>48</b>	<b>222</b>	<b>47</b>	<b>217</b>
Powiaty: Powiats:										
aleksandrowski .....	124	6	6	49	–	–	–	9	–	5
lipnowski .....	85	25	–	47	9	–	4	9	–	31
radziejowski .....	74	–	2	42	–	–	30	–	–	–
wrocławski .....	223	23	35	97	26	19	3	42	25	22
Miasto na prawach powiatu: City with powiat status:										
Wrocławek .....	1725	51	70	1492	4	20	11	162	22	159

<sup>a</sup> Liczeni tyle razy, na ile czynników szkodliwych są narażeni; dane dotyczą podmiotów, w których liczba pracujących przekracza 9 osób; patrz uwagi ogólne, ust. 14 na str. 116.

<sup>a</sup> Listed accordingly to the number of hazards with which they are threatened; data concern entities employing more than 9 persons; see general notes, item 14 on page 116.

TABL. 13 (36). ZATRUDNIENI NA STANOWISKACH PRACY, DLA KTÓRYCH DOKONANO OCENY RYZYKA ZAWODOWEGO <sup>a</sup> W 2015 R.  
PAID EMPLOYEES ON POSITION FOR WHICH EVALUATION OF OCCUPATIONAL RISK WAS DONE <sup>a</sup> IN 2015

WYSZCZEGÓLNIENIE SPECIFICATION	Przeprowadzenie oceny ryzyka zawodowego <i>Evaluation of occupational risk</i>	Wyeliminowanie lub ograniczenie ryzyka zawodowego <i>Elimination or limitation of occupational risk</i>	Środki zastosowane do wyeliminowania lub ograniczenia ryzyka zawodowego <i>Appliance of means to elimination or limitation of occupational risk</i>		
			techniczne <i>technical</i>	organizacyjne <i>organizational</i>	ochrony indywidualnej <i>individuality protection</i>
na 1000 zatrudnionych badanej zbiorowości <i>per 1000 paid employees of total surveyed</i>					
<b>WOJEWÓDZTWO .....</b> <b>VOIVODSHIP</b>	<b>298,5</b>	<b>127,9</b>	<b>52,1</b>	<b>55,4</b>	<b>72,7</b>
<b>Podregion bydgosko-toruński</b> <b>Subregion</b>	<b>282,5</b>	<b>109,0</b>	<b>31,6</b>	<b>55,9</b>	<b>59,0</b>
Powiaty: <i>Powiats:</i>					
bydgoski .....	268,2	133,1	20,3	34,9	103,9
toruński .....	292,1	200,4	52,4	105,1	145,0
Miasta na prawach powiatu: <i>Cities with powiat status:</i>					
Bydgoszcz .....	299,9	86,9	24,8	46,1	42,4
Toruń .....	255,4	118,1	44,2	71,4	50,8
<b>Podregion grudziądzki .....</b> <b>Subregion</b>	<b>308,0</b>	<b>146,0</b>	<b>53,7</b>	<b>60,8</b>	<b>78,8</b>
Powiaty: <i>Powiats:</i>					
brodnicki .....	440,7	155,9	12,8	54,8	105,6
chełmiński .....	241,2	128,1	78,9	49,9	41,1
golubsko-dobrzyński .....	230,0	105,5	50,5	65,2	60,0
grudziądzki .....	333,6	265,3	186,6	222,5	151,5
rypiński .....	326,8	113,0	30,2	19,0	26,7
wąbrzeski .....	283,8	132,6	33,6	58,3	53,9
Miasto na prawach powiatu: <i>City with powiat status:</i>					
Grudziądz .....	250,0	155,2	67,9	52,1	92,5
<b>Podregion inowrocławski ...</b> <b>Subregion</b>	<b>235,7</b>	<b>118,2</b>	<b>54,4</b>	<b>56,1</b>	<b>82,3</b>
Powiaty: <i>Powiats:</i>					
inowrocławski .....	201,1	121,7	40,7	47,7	82,5
mogileński .....	216,5	62,6	18,7	22,2	38,0
nakielski .....	283,7	64,2	46,1	25,4	46,3
zniński .....	356,2	228,7	166,3	169,8	173,3
<b>Podregion świecki .....</b> <b>Subregion</b>	<b>464,9</b>	<b>284,0</b>	<b>199,5</b>	<b>87,4</b>	<b>134,3</b>
Powiaty: <i>Powiats:</i>					
sępoleński .....	454,9	179,2	109,9	90,6	133,5
świecki .....	498,7	301,1	236,5	80,3	118,1
tucholski .....	356,9	283,3	123,8	109,5	189,0
<b>Podregion włocławski .....</b> <b>Subregion</b>	<b>308,0</b>	<b>79,0</b>	<b>21,9</b>	<b>24,0</b>	<b>61,0</b>
Powiaty: <i>Powiats:</i>					
aleksandrowski .....	310,1	59,0	11,4	11,2	36,1
lipnowski .....	419,7	46,3	19,5	34,4	27,0
radziejowski .....	239,9	88,2	19,0	30,2	76,9
włocławski .....	312,7	150,6	59,7	30,7	91,6
Miasto na prawach powiatu: <i>City with powiat status:</i>					
Włocławek .....	287,1	75,3	17,3	23,0	67,7

<sup>a</sup> Dane dotyczą podmiotów, w których liczba pracujących przekracza 9 osób; patrz uwagi ogólne, ust. 14 na str. 116 i ust. 15 na str. 117.

<sup>a</sup> Data concern entities employing more than 9 persons; see general notes, item 14 on page 116 and item 15 on page 117.

TABL. 14 (37). PRZECIĘTNE MIESIĘCZNE WYNAGRODZENIA BRUTTO <sup>a</sup> W 2015 R.  
AVERAGE MONTHLY GROSS WAGES AND SALARIES <sup>a</sup> IN 2015

WYSZCZEGÓLNIENIE SPECIFICATION	Ogółem Total	Rolnictwo, leśnictwo, łowiectwo i rybactwo Agriculture, forestry and fishing	Przemysł i budownictwo Industry and construction	Handel; naprawa pojazdów samocho- dowych <sup>Δ</sup> ; transport i gospodarka magazynowa; zakwaterowanie i gastronomia <sup>Δ</sup> ; informacja i komunikacja Trade; repair of motor vehicles <sup>Δ</sup> ; transportation and storage; accom- modation and catering <sup>Δ</sup> ; information and communication	Działalność finansowa i ubezpieczenio- wa; obsługa rynku nieruchomości oraz pozostałe usługi <sup>b</sup> Financial and insurance activi- ties; real estate activities and other services <sup>b</sup>
<b>WOJEWÓDZTWO ..... VOIVODSHIP</b>	<b>3540,25</b>	<b>4340,66</b>	<b>3418,62</b>	<b>3069,41</b>	<b>3835,40</b>
<b>Podregion bydgosko-toruński Subregion</b>	<b>3818,79</b>	<b>4878,46</b>	<b>3686,70</b>	<b>3502,98</b>	<b>4020,56</b>
Powiaty: Powiats:					
bydgoski .....	3548,05	5357,58	3398,22	3574,50	3657,25
toruński .....	3107,90	4277,23	2907,06	2634,59	3526,84
Miasta na prawach powiatu: Cities with powiat status:					
Bydgoszcz .....	3850,09	4532,45	3805,17	3377,86	4001,98
Toruń .....	3991,61	#	3863,16	3738,90	4178,44
<b>Podregion grudziądzki ..... Subregion</b>	<b>3256,32</b>	<b>4241,67</b>	<b>3093,53</b>	<b>2899,57</b>	<b>3592,17</b>
Powiaty: Powiats:					
brodnicki .....	3165,06	5373,23	2947,96	2514,66	3889,79
chełmiński .....	3299,94	4517,63	3084,11	2831,25	3642,88
golubsko-dobrzyński .....	3492,49	#	3359,40	3733,44	3466,27
grudziądzki .....	3403,47	3666,32	3279,89	2968,26	3584,51
rypiński .....	3134,03	#	2941,81	2400,43	3665,60
wąbrzeski .....	3336,63	2232,25	3133,66	3758,58	3439,21
Miasto na prawach powiatu: City with powiat status:					
Grudziądz .....	3212,29	#	3152,14	2687,37	3477,03

<sup>a</sup> Bez podmiotów gospodarczych o liczbie pracujących do 9 osób. <sup>b</sup> Patrz uwagi ogólne do Rocznika, ust. 5 na str. 12.

<sup>a</sup> Excluding economic entities employing up to 9 persons. <sup>b</sup> See general notes to Yearbook, item 5 on page 12.

TABL. 14 (37). PRZECIĘTNE MIESIĘCZNE WYNAGRODZENIA BRUTTO <sup>a</sup> W 2015 R. (dok.)  
 AVERAGE MONTHLY GROSS WAGES AND SALARIES <sup>a</sup> IN 2015 (cont.)

WYSZCZEGÓLNIENIE SPECIFICATION	Ogółem Total	Rolnictwo, leśnictwo, łowiectwo i rybactwo <i>Agriculture, forestry and fishing</i>	Przemysł i budownictwo <i>Industry and construction</i>	Handel; naprawa pojazdów samocho- dowych <sup>Δ</sup> ; transport i gospodarka magazynowa; zakwaterowanie i gastronomia <sup>Δ</sup> ; informacja i komunikacja <i>Trade; repair of motor vehicles <sup>Δ</sup>; transportation and storage; accom- modation and catering <sup>Δ</sup>; information and communication</i>	Działalność finansowa i ubezpieczenio- wa; obsługa rynku nieruchomości oraz pozostałe usługi <sup>b</sup> <i>Financial and insurance activi- ties; real estate activities and other services <sup>b</sup></i>
<b>Podregion inowrocławski ... Subregion</b>	<b>3220,10</b>	<b>3679,33</b>	<b>3171,58</b>	<b>2667,66</b>	<b>3645,72</b>
Powiaty: Powiats:					
inowrocławski .....	3257,22	3306,53	3418,96	2601,52	3618,80
mogileński .....	3317,85	3994,99	3067,07	3425,72	3473,09
nakielski .....	3182,69	3954,89	2629,55	2510,87	3842,89
żniński .....	3042,27	4024,31	2647,46	2466,91	3564,92
<b>Podregion świecki .....</b>	<b>3374,50</b>	<b>4990,29</b>	<b>3433,80</b>	<b>2441,61</b>	<b>3809,81</b>
<b>Subregion</b>					
Powiaty: Powiats:					
sępoleński .....	3232,37	4313,55	2734,56	2453,25	3723,12
świecki .....	3516,40	4567,72	3901,97	2455,48	3882,90
tucholski .....	3067,37	5832,45	2502,07	2356,04	3736,55
<b>Podregion włocławski .....</b>	<b>3321,87</b>	<b>3985,08</b>	<b>3272,57</b>	<b>2730,64</b>	<b>3533,33</b>
<b>Subregion</b>					
Powiaty: Powiats:					
aleksandrowski .....	3099,06	2582,18	2925,08	2212,16	3329,04
lipnowski .....	2859,77	4127,49	2340,67	2274,48	3441,52
radziejowski .....	3095,39	#	2496,26	2328,23	3600,14
włocławski .....	3137,40	4328,79	2873,26	2399,21	3535,92
Miasto na prawach powiatu: City with powiat status:					
Włocławek .....	3631,31	#	3714,36	3229,64	3645,77

<sup>a</sup> Bez podmiotów gospodarczych o liczbie pracujących do 9 osób. <sup>b</sup> Patrz uwagi ogólne do Rocznika, ust. 5 na str. 12.  
<sup>a</sup> Excluding economic entities employing up to 9 persons. <sup>b</sup> See general notes to Yearbook, item 5 on page 12.



## DZIAŁ VI INFRASTRUKTURA KOMUNALNA. MIESZKANIA

### Uwagi ogólne

#### Infrastruktura komunalna

1. Informacje o urządzeniach i usługach komunalnych opracowano **metodą rodzaju działalności**, tj. według kryterium przeznaczenia urządzeń, niezależnie od przeważającego rodzaju działalności podmiotu gospodarczego.

Dane o urządzeniach komunalnych dotyczą urządzeń czynnych.

2. Informacje o sieci wodociągowej, kanalizacyjnej i gazowej obejmują sieć obsługującą gospodarstwa domowe i innych użytkowników.

Informacje o **długości sieci wodociągowej i gazowej** dotyczą sieci rozdzielczej (bez przyłączy prowadzących do budynków mieszkalnych i innych obiektów) oraz sieci przesyłowej (magistralnej), tj. przewodów doprowadzających do sieci rozdzielczej wodę i od 2003 r. — gaz.

Dane o **długości sieci kanalizacyjnej**, oprócz przewodów ulicznych uwzględniają kolektory, tj. przewody odbierające ścieki z sieci ulicznej; nie uwzględniają natomiast kanałów przeznaczonych wyłącznie do odprowadzania wód opadowych.

Przez **przyłącza wodociągowe, kanalizacyjne i gazowe** prowadzące do budynków mieszkalnych (łącznie z budynkami zbiorowego zamieszkania, jak np.: hotele pracownicze, domy studenckie i internaty, domy opieki społecznej) rozumie się odgałęzienia łączące poszczególne budynki z siecią rozdzielczą lub w przypadku kanalizacji — z siecią ogólnospławną.

3. Dane o **korzystających z gazu** dotyczą ludności w mieszkaniach wyposażonych w instalację gazu z sieci.

Dane o ludności korzystającej z gazu obejmują również ludność w budynkach zbiorowego zamieszkania.

4. Dane o **liczbie odbiorców i zużyciu energii elektrycznej** dotyczą gospodarstw domowych w miastach, od 2005 r. obejmują gospodarstwa domowe, których głównym źródłem utrzymania jest dochód z użytkowanego gospodarstwa indywidualnego w rolnictwie.

Dane o **zużyciu energii elektrycznej i gazu z sieci** w gospodarstwach domowych (w tym również zużycie w gospodarstwach domowych prowadzących drobną działalność usługową) ustalono w oparciu o zaliczkowy system opłat.

## CHAPTER VI MUNICIPAL INFRASTRUCTURE. DWELLINGS

### General notes

#### Municipal infrastructure

1. Information regarding municipal installations and services was compiled using the **kind-of-activity method**, i.e., according to the criterion of installation designation, regardless of the predominant kind of activity of the economic entity.

Data regarding municipal installations concern operative installations.

2. Information regarding the length of the water supply, the sewerage systems and gas supply system includes systems servicing households and others.

Information regarding the **length of the water supply and gas supply system** concerns distribution network (excluding connections leading to residential buildings and other constructions) as well as the transmission (main) network, i.e. conduits providing water to the distribution network and since 2003 — gas.

Data regarding the **length of the sewerage system**, apart from street conduits, include collectors, i.e., conduits receiving sewerage from the street network; while they do not include sewers designed exclusively for draining run-off.

**Water supply, sewerage and gas supply connections** leading to residential buildings (including buildings with multiple residents, e.g.: employee boarding houses, student dormitories and boarding schools, social welfare homes) are understood as branches linking individual buildings with the distribution system or, in case of the sewerage system — with the main drainage system.

3. Data regarding the **gas users** concern the population in dwellings equipped with gas installations connected to the gas supply system.

Data regarding the population connected to the gas supply system also include the population in collective accommodation facilities.

4. Data regarding the **number of consumers and the consumption of electricity**, concern households of urban areas, from 2005 include households, in which the main source of maintenance is income from a private farm in agriculture.

Data regarding the **consumption of electricity and gas from the gas-line network** in households (including also consumption in households conducting small-scale service activity) have been estimated on the basis of the prepayment system of charges.

5. Dane o **odpadach komunalnych** dotyczą odpadów powstających w gospodarstwach domowych, z wyłączeniem pojazdów wycofanych z eksploatacji, a także u innych wytwórców odpadów (bez odpadów niebezpiecznych), które ze względu na swój charakter lub skład są podobne do odpadów powstających w gospodarstwach domowych.

6. Dane o **nieczystościach ciekłych** dotyczą nieczystości pochodzących z gospodarstw domowych, budynków użyteczności publicznej oraz budynków jednostek prowadzących działalność gospodarczą — w przypadku gdy nie są odprowadzane siecią kanalizacyjną.

## Mieszkania

1. Informacje o **zasobach mieszkaniowych i mieszkaniach oddanych do użytkowania** dotyczą mieszkań, a także izb i powierzchni użytkowej w tych mieszkaniach, znajdujących się w budynkach mieszkalnych i niemieszkalnych. Nie obejmują one lokali zbiorowego zamieszkania (hotelu pracowniczych, domów studenckich, internatów, domów opieki społecznej i in.) i pomieszczeń nieprzeznaczonych na cele mieszkalne, a z różnych względów zamieszkanymi (pomieszczeń inwentarskich, barakowozów, statków, wagonów i in.).

**Mieszkanie** jest to lokal składający się z jednej lub kilku izb łącznie z pomieszczeniami pomocniczymi, wybudowany lub przebudowany dla celów mieszkalnych, konstrukcyjnie wydzielony (trwałymi ścianami) w obrębie budynku, do którego to lokalu prowadzi niezależne wejście z klatki schodowej, ogólnego korytarza, wspólnej sieni bądź bezpośrednio z ulicy, podwórza lub ogrodu.

**Izba** jest to pomieszczenie w mieszkaniu oddzielone od innych pomieszczeń stałymi ścianami, o powierzchni co najmniej 4 m<sup>2</sup>, z bezpośrednim oświetleniem dziennym, tj. oknem lub oszklonymi drzwiami w ścianie zewnętrznej budynku. Za izbę uważa się zarówno pokój, jak i kuchnię — jeżeli odpowiada warunkom określonym w definicji.

Dane o liczbie izb w mieszkaniach uwzględniają także izby użytkowane wyłącznie do prowadzenia działalności gospodarczej, jeżeli izby te znajdowały się w obrębie mieszkania konstrukcyjnego i nie miały dodatkowego, oddzielnego wejścia z ulicy, podwórza lub z ogólnie dostępnej części budynku.

**Powierzchnia użytkowa** mieszkania jest to łączna powierzchnia pokoi, kuchni, przedpokoi, łazienek i wszystkich innych pomieszczeń wchodzących w skład mieszkania.

2. Dane o **zasobach mieszkaniowych** opracowano na podstawie bilansu zasobów mieszkaniowych według stanu w dniu 31 XII 2015 r.

5. *Data on **municipal waste** concern waste generated in households, excluding end-of-life vehicles or by other waste producers (excluding hazardous waste) which on the account of its character and composition is similar to waste from households.*

6. *Data on **liquid waste** concern waste which comes from households, public buildings and buildings of units running a business — in case they are not discharged by sewage system.*

## Dwellings

1. Information regarding **dwelling stocks and completed dwellings** concerns dwellings, as well as rooms and the useful floor area in these dwellings, located in residential and non-residential buildings. Data do not include collective accommodation facilities (employee hostels, student dormitories and boarding schools, social welfare homes and others) and spaces not designed for residential purposes, but which for various reasons are inhabited (animal accommodations, caravans, ships, wagons and others).

**A dwelling** is a premise comprising one or several rooms including auxiliary spaces, built or remodelled for residential purposes, structurally separated (by permanent walls) within a building, into which a separate access leads from a staircase, passage, common hall or directly from the street, courtyard or garden.

**A room** is a space in a dwelling separated from other spaces by permanent walls, with an area of at least 4 m<sup>2</sup>, with direct day lighting, i.e., with a window or door containing a glass element in an external wall of the building. A kitchen area is treated as a room if it meets the conditions described in the definition.

Data regarding the number of rooms in dwellings also include rooms used exclusively for conducting economic activity, if these rooms are located within a construction of dwelling and do not have an additional, separate access from the street, courtyard or from a common space in the building.

**The useful floor area** of a dwelling is the total useful floor area of the rooms, kitchen, foyers, bathrooms, and all other spaces comprising the dwelling.

2. Data regarding **dwelling stocks** have been compiled on the basis of the balance of dwelling stocks, as of 31 XII 2015.

**Bilanse zasobów mieszkaniowych** sporządza się dla okresów międzypisowych w oparciu o wyniki ostatniego spisu powszechnego, przyjmując za podstawę mieszkania zamieszkane i niezamieszkane oraz uwzględniając przyrosty i ubytki zasobów mieszkaniowych.

**3. Informacje o budynkach oddanych do użytkowania** (przez wszystkich inwestorów):

— w zakresie liczby budynków obejmują tylko budynki nowo wybudowane,

— w zakresie kubatury budynków obejmują budynki nowo wybudowane i rozbudowane (tylko w części dotyczącej rozbudowy).

**4. Informacje o mieszkaniach, powierzchni użytkowej mieszkań oraz o izbach oddanych do użytkowania** dotyczą mieszkań w budynkach nowo wybudowanych i rozbudowanych (w części stanowiącej rozbudowę) oraz uzyskanych w wyniku przebudowy pomieszczeń niemieszkalnych.

Informacje o efektach:

— **budownictwa komunalnego (gminnego)** dotyczą mieszkań realizowanych w całości z budżetu gminy (głównie o charakterze socjalnym lub interwencyjnym),

— **budownictwa przeznaczonego na sprzedaż lub wynajem** dotyczą mieszkań oddanych do użytkowania przez różnych inwestorów w celu osiągnięcia zysku (bez mieszkań oddanych do użytkowania przez osoby fizyczne prowadzące działalność gospodarczą zaliczanych do budownictwa indywidualnego),

— **budownictwa indywidualnego** dotyczą mieszkań oddanych do użytkowania przez osoby fizyczne (prowadzące i nieprowadzące działalności gospodarczej), fundacje, kościoły i związki wyznaniowe, z przeznaczeniem na użytek własny inwestora lub na sprzedaż i wynajem.

*The balances of dwelling stocks are estimated for the periods between censuses on the basis of results from last census assuming inhabited and uninhabited dwellings as a basis and considering increases and decreases of dwelling stocks.*

**3. Information regarding buildings completed** (by all investors):

— *within the scope of the number of buildings includes only newly built buildings,*

— *within the scope of the cubic volume of buildings includes newly built and expanded buildings (only concerning the expanded portion).*

**4. Information regarding dwellings, useful floor area of dwellings** as well as regarding **rooms completed** concerns dwellings in newly built and expanded buildings (the enlarged portion) as well as dwellings obtained as a result of adapting non-residential spaces.

*Information regarding the results of:*

— **municipal (gmina) construction** concerns dwellings realized in full from the gmina budget (primarily with a public assistance or intervention character),

— **construction for sale or rent** concerns dwellings completed by various investors in order to achieve a profit (excluding dwellings completed by natural persons conducting economic activity included in private construction),

— **private construction** concerns dwellings completed by natural persons (conducting or not conducting economic activity), foundations, churches and religious associations, designed for the own use of the investor or for sale and rent.

TABL. 1 (38). WODOCIĄGI I KANALIZACJA W 2015 R.  
WATER SUPPLY AND SEWERAGE SYSTEMS IN 2015

WYSZCZEGÓLNIENIE SPECIFICATION	Sieć rozdzielcza w km Distribution network in km		Przyłącza prowadzące do budynków mieszkalnych w szt. Connections leading to residential buildings in pcs		Zużycie wody z wodociągów w gospodarstwach domowych Consumption of water from water supply systems in households		Ścieki odprowadzone siecią kanalizacyjną w dam <sup>3</sup> Waste water discharged by sewerage system in dam <sup>3</sup>
	wodociągowa water supply	kanalizacyjna <sup>a</sup> sewerage <sup>a</sup>	wodociągowe water supply system	kanalizacyjne sewerage system	w dam <sup>3</sup> in dam <sup>3</sup>	na 1 mieszkańca w m <sup>3</sup> per capita in m <sup>3</sup>	
	stan w dniu 31 XII as of 31 XII						
<b>WOJEWÓDZTWO ..... VOIVODSHIP</b>	<b>23239,8</b>	<b>7887,5</b>	<b>276286</b>	<b>149031</b>	<b>70944,6</b>	<b>34,0</b>	<b>54151,9</b>
<b>PODREGION BYDGOSKO- -TORUŃSKI ..... SUBREGION</b>	<b>4228,7</b>	<b>2444,5</b>	<b>73337</b>	<b>51853</b>	<b>26838,4</b>	<b>34,6</b>	<b>26528,7</b>
POWIAT BYDGOSKI .....	1598,2	596,1	24003	11220	4301,4	38,3	2250,8
Gminy miejsko-wiejskie: Urban-rural gminas:							
Koronowo .....	363,1	121,2	3772	1638	984,9	40,7	595,0
w tym miasto .....	69,0	58,3	1498	963	420,2	37,0	464,8
of which city							
Solec Kujawski .....	85,1	61,6	2046	1601	512,4	30,6	467,0
w tym miasto .....	58,8	51,6	1862	1545	468,9	30,0	459,1
of which city							
Gminy wiejskie: Rural gminas:							
Białe Błota .....	273,3	108,7	5931	2507	908,6	45,7	343,0
Dąbrowa Chełmińska .....	178,3	40,2	1999	495	283,2	35,2	48,5
Dobrcz .....	246,8	39,0	2392	613	399,7	36,1	80,8
Nowa Wieś Wielka .....	115,2	47,1	2000	1486	235,0	24,0	181,2
Osielsko .....	166,3	136,5	4163	2575	602,5	47,5	440,6
Sicienko .....	170,1	41,8	1700	305	375,1	38,2	94,7
POWIAT TORUŃSKI .....	1598,5	630,7	19536	9722	3613,1	35,2	1727,7
Gmina miejska: Urban gmina:							
Chełmża .....	36,0	31,5	1077	989	392,5	26,4	375,4
Gminy wiejskie: Rural gminas:							
Chełmża .....	287,6	41,6	1623	287	330,7	33,9	49,6
Czernikowo .....	164,0	27,8	1951	787	313,9	34,9	114,4
Lubicz .....	219,9	63,5	4580	1396	593,0	30,8	199,0
Łubianka .....	140,8	51,0	1861	755	381,0	56,5	92,0
Łysomice .....	189,7	120,1	2090	1480	375,7	39,1	208,2
Obrowo .....	233,2	88,6	3045	1551	518,4	34,3	202,2
Wielka Nieszawka .....	66,6	77,0	1170	1060	278,3	56,0	188,0
Zławieś Wielka .....	260,7	129,6	2139	1417	429,6	32,1	298,9
M. BYDGOSZCZ .....	672,2	731,1	20206	21583	12113,2	33,9	14485,2
M. TORUŃ .....	359,8	486,6	9592	9328	6810,7	33,6	8065,0

<sup>a</sup> Łącznie z kolektorami.

<sup>a</sup> Including collectors.

TABL. 1 (38). WODOCIĄGI I KANALIZACJA W 2015 R. (cd.)  
WATER SUPPLY AND SEWERAGE SYSTEMS IN 2015 (cont.)

WYSZCZEGÓLNIENIE SPECIFICATION	Sieć rozdzielcza w km Distribution network in km		Przyłącza prowadzące do budynków mieszkalnych w szt. Connections leading to residential buildings in pcs		Zużycie wody z wodociągów w gospodarstwach domowych Consumption of water from water supply systems in households		Ścieki odprowadzone siecią kanalizacyjną w dam <sup>3</sup> Waste water discharged by sewerage system in dam <sup>3</sup>
	wodociągowa water supply	kanalizacyjna <sup>a</sup> sewerage <sup>a</sup>	wodociągowe water supply system	kanalizacyjne sewerage system	w dam <sup>3</sup> in dam <sup>3</sup>	na 1 mieszkańca w m <sup>3</sup> per capita in m <sup>3</sup>	
	stan w dniu 31 XII as of 31 XII						
<b>PODREGION GRUDZIĄDZKI</b> <b>SUBREGION</b>	<b>6283,5</b>	<b>1699,0</b>	<b>55722</b>	<b>25183</b>	<b>13428,5</b>	<b>34,2</b>	<b>8545,3</b>
POWIAT BRODNICKI .....	1464,0	468,0	14502	7933	3255,4	41,5	1912,4
Gmina miejska: Urban gmina:							
Brodnica .....	107,0	124,8	4112	4028	1288,2	45,0	1381,0
Gminy miejsko-wiejskie: Urban-rural gminas:							
Górzno .....	111,0	25,9	928	404	121,1	30,3	53,6
w tym miasto .....	7,8	8,7	328	294	40,9	28,7	41,6
of which city							
Jabłonowo Pomorskie .....	179,9	43,7	1557	712	232,8	25,7	112,6
w tym miasto .....	20,6	18,0	559	523	149,0	38,8	70,0
of which city							
Gminy wiejskie: Rural gminas:							
Bartniczka .....	132,0	27,0	867	572	169,0	35,9	33,0
Bobrowo .....	221,9	83,3	1300	514	184,2	29,0	38,3
Brodnica .....	176,7	57,7	1699	531	353,1	45,3	129,0
Brzozie .....	130,0	37,6	767	249	262,8	69,4	40,0
Osiek .....	135,0	19,5	879	322	157,2	38,5	31,7
Świeżebnia .....	178,3	10,8	981	201	324,0	62,1	39,0
Zbiczno .....	92,2	37,7	1412	400	163,0	34,1	54,2
POWIAT CHEŁMIŃSKI .....	757,5	234,8	7347	3245	1632,8	31,1	961,4
Gmina miejska: Urban gmina:							
Chełmno .....	44,0	67,4	1245	1482	628,4	30,9	642,2
Gminy wiejskie: Rural gminas:							
Chełmno .....	156,6	0,9	1358	16	189,1	32,8	1,9
Kijewo Królewskie .....	91,6	32,3	887	277	133,9	30,0	36,2
Lisewo .....	157,6	14,0	1106	149	149,0	28,0	33,0
Papowo Biskupie .....	92,3	67,2	715	531	158,3	36,4	90,0
Stolno .....	110,8	26,1	764	393	164,2	31,6	52,4
Unisław .....	104,6	26,9	1272	397	209,9	29,9	105,7
POWIAT GOLUBSKO- -DOBRZYŃSKI .....	1096,4	186,6	8216	2987	1435,2	31,6	764,6
Gmina miejska: Urban gmina:							
Golub-Dobrzyń .....	41,6	42,3	1116	1105	377,0	29,2	394,0
Gmina miejsko-wiejska: Urban-rural gmina:							
Kowalewo Pomorskie .....	310,6	37,9	2118	709	221,7	19,1	199,7
w tym miasto .....	20,0	19,6	574	493	105,4	24,7	121,6
of which city							
Gminy wiejskie: Rural gminas:							
Ciechocin .....	140,7	13,1	972	242	175,1	43,3	35,6
Golub-Dobrzyń .....	229,6	55,3	1994	406	170,3	20,0	64,3
Radomin .....	207,9	19,1	966	267	301,0	76,7	24,8
Zbójno .....	166,0	18,9	1050	258	190,1	43,2	46,2

<sup>a</sup> Łącznie z kolektorami.

<sup>a</sup> Including collectors.

TABL. 1 (38). WODOCIĄGI I KANALIZACJA W 2015 R. (cd.)  
 WATER SUPPLY AND SEWERAGE SYSTEMS IN 2015 (cont.)

WYSZCZEGÓLNIENIE SPECIFICATION	Sieć rozdzielcza w km Distribution network in km		Przyłącza prowadzące do budynków mieszkalnych w szt. Connections leading to residential buildings in pcs		Zużycie wody z wodociągów w gospodarstwach domowych Consumption of water from water supply systems in households		Ścieki odprowadzone siecią kanalizacyjną w dam <sup>3</sup> Waste water discharged by sewerage system in dam <sup>3</sup>
	wodociągowa water supply	kanalizacyjna <sup>a</sup> sewerage <sup>a</sup>	wodociągowe water supply system	kanalizacyjne sewerage system	w dam <sup>3</sup> in dam <sup>3</sup>	na 1 mieszkańca w m <sup>3</sup> per capita in m <sup>3</sup>	
	stan w dniu 31 XII as of 31 XII						
POWIAT GRUDZIĄDZKI ....	1144,0	217,8	7838	2287	1546,3	38,4	510,7
Gminy miejsko-wiejskie: Urban-rural gminas:							
Łasin .....	181,2	27,8	1132	338	312,6	38,3	126,9
w tym miasto .....	46,1	16,7	450	298	195,6	57,9	123,9
of which city							
Radzyń Chełmiński .....	149,9	18,1	733	246	190,3	39,5	57,3
w tym miasto .....	20,7	7,3	228	200	59,5	31,3	47,2
of which city							
Gminy wiejskie: Rural gminas:							
Grudziądz .....	377,1	72,0	3352	936	369,5	30,2	108,7
Gruta .....	191,0	19,4	1258	276	377,6	57,7	110,9
Rogóżno .....	154,7	38,0	764	157	151,2	36,3	38,6
Świecie nad Osą .....	90,1	42,5	599	334	145,1	33,7	68,3
POWIAT RYPIŃSKI .....	836,7	171,0	7878	2897	1616,4	36,3	633,9
Gmina miejska: Urban gmina:							
Rypin .....	35,7	51,5	1623	1693	477,0	28,7	471,2
Gminy wiejskie: Rural gminas:							
Brzuze .....	130,9	17,9	1156	127	223,5	41,4	22,1
Rogowo .....	148,5	46,8	1213	406	184,9	38,3	37,4
Rypin .....	191,9	28,7	1684	223	338,3	45,4	32,0
Skrwilno .....	181,2	11,7	1423	323	247,4	40,6	55,0
Wąpielsk .....	148,5	14,4	779	125	145,3	35,7	16,2
POWIAT WĄBRZESKI .....	788,1	223,7	5117	1721	1154,4	33,2	581,5
Gmina miejska: Urban gmina:							
Wąbrzeźno .....	43,6	47,3	852	672	417,5	30,1	436,4
Gminy wiejskie: Rural gminas:							
Dębowa Łąka .....	115,0	27,1	684	190	72,8	23,0	16,8
Książki .....	167,9	26,1	999	424	189,4	44,7	34,3
Płużnica .....	194,6	76,4	930	340	198,7	40,8	78,0
Wąbrzeźno .....	267,0	46,8	1652	95	276,0	32,0	16,0
M. GRUDZIĄDZ .....	196,8	197,1	4824	4113	2788,0	28,8	3180,8
<b>PODREGION INOWROCŁAWSKI .....</b>	<b>4054,0</b>	<b>1352,9</b>	<b>52899</b>	<b>24522</b>	<b>11915,8</b>	<b>32,5</b>	<b>8237,4</b>
POWIAT INOWROCŁAWSKI	1461,5	565,4	19999	10255	5036,1	30,9	3993,4
Gmina miejska: Urban gmina:							
Inowrocław .....	179,3	136,6	4592	3939	2186,1	29,4	2474,1

<sup>a</sup> Łącznie z kolektorami.

<sup>a</sup> Including collectors.



TABL. 1 (38). WODOCIĄGI I KANALIZACJA W 2015 R. (cd.)  
WATER SUPPLY AND SEWERAGE SYSTEMS IN 2015 (cont.)

WYSZCZEGÓLNIENIE SPECIFICATION	Sieć rozdzielcza w km Distribution network in km		Przyłącza prowadzące do budynków mieszkalnych w szt. Connections leading to residential buildings in pcs		Zużycie wody z wodociągów w gospodarstwach domowych Consumption of water from water supply systems in households		Ścieki odprowadzone siecią kanalizacyjną w dam <sup>3</sup> Waste water discharged by sewerage system in dam <sup>3</sup>
	wodociągowa water supply	kanalizacyjna <sup>a</sup> sewerage <sup>a</sup>	wodociągowe water supply system	kanalizacyjne sewerage system	w dam <sup>3</sup> in dam <sup>3</sup>	na 1 mieszkańca w m <sup>3</sup> per capita in m <sup>3</sup>	
	stan w dniu 31 XII as of 31 XII						
<b>POWIAT INOWROCŁAWSKI (dok.)</b>							
<b>Gminy miejsko-wiejskie: Urban-rural gminas:</b>							
Gniewkowo .....	156,5	46,7	2046	1153	400,5	27,2	306,5
w tym miasto .....	31,9	18,9	816	809	135,9	18,7	188,0
of which city							
Janikowo .....	100,0	55,1	1373	679	517,0	38,5	305,4
w tym miasto .....	23,7	29,6	548	540	339,5	37,8	272,2
of which city							
Kruszwica .....	239,8	125,0	3081	1706	555,3	28,2	497,8
w tym miasto .....	40,9	23,5	763	615	276,3	30,6	283,8
of which city							
Pakość .....	112,8	19,4	1553	498	270,0	27,4	110,6
w tym miasto .....	14,4	10,7	699	431	140,4	24,6	99,9
of which city							
<b>Gminy wiejskie: Rural gminas:</b>							
Dąbrowa Biskupia .....	165,6	37,6	1227	306	206,1	40,0	48,0
Inowrocław .....	195,5	41,3	2759	507	404,2	34,9	56,2
Rojewo .....	137,5	17,9	1195	161	196,6	41,4	44,9
Złotniki Kujawskie .....	174,5	85,8	2173	1306	300,3	32,7	149,9
<b>POWIAT MOGILEŃSKI .....</b>	<b>707,6</b>	<b>223,2</b>	<b>8370</b>	<b>3846</b>	<b>1535,9</b>	<b>33,2</b>	<b>892,0</b>
<b>Gminy miejsko-wiejskie: Urban-rural gminas:</b>							
Mogilno .....	328,1	67,0	3962	1634	673,7	27,1	501,9
w tym miasto .....	45,3	40,7	1377	1372	251,5	20,6	443,0
of which city							
Strzelno .....	166,1	43,4	2101	825	435,0	36,8	207,6
w tym miasto .....	22,3	30,3	731	779	214,5	37,4	188,5
of which city							
<b>Gminy wiejskie: Rural gminas:</b>							
Dąbrowa .....	90,8	49,8	950	626	195,9	42,0	77,0
Jezióra Wielkie .....	122,6	63,0	1357	761	231,3	46,5	105,5
<b>POWIAT NAKIELSKI .....</b>	<b>898,8</b>	<b>251,5</b>	<b>13285</b>	<b>4998</b>	<b>2760,7</b>	<b>31,8</b>	<b>1703,4</b>
<b>Gminy miejsko-wiejskie: Urban-rural gminas:</b>							
Kcynia .....	220,3	40,8	2412	713	518,5	38,4	146,2
w tym miasto .....	25,6	37,3	740	646	210,9	44,6	138,2
of which city							
Mrocza .....	104,8	84,8	1438	933	284,3	30,5	167,3
w tym miasto .....	9,6	23,1	707	559	169,7	38,6	136,9
of which city							
Nakło nad Notecią .....	190,7	82,1	3867	1766	970,6	30,0	1019,4
w tym miasto .....	47,3	36,0	1799	1033	558,5	29,4	661,2
of which city							
Szubin .....	284,8	32,0	4335	1163	769,5	31,6	297,4
w tym miasto .....	42,1	22,3	1583	935	358,8	37,6	250,3
of which city							
<b>Gmina wiejska: Rural gmina:</b>							
Sadki .....	98,2	11,8	1233	423	217,8	29,9	73,1

<sup>a</sup> Łącznie z kolektorami.

<sup>a</sup> Including collectors.

TABL. 1 (38). WODOCIĄGI I KANALIZACJA W 2015 R. (cd.)

WATER SUPPLY AND SEWERAGE SYSTEMS IN 2015 (cont.)

WYSZCZEGÓLNIENIE SPECIFICATION	Sieć rozdzielcza w km Distribution network in km		Przyłącza prowadzące do budynków mieszkalnych w szt. Connections leading to residential buildings in pcs		Zużycie wody z wodociągów w gospodarstwach domowych Consumption of water from water supply systems in households		Ścieki odprowadzone siecią kanalizacyjną w dam <sup>3</sup> Waste water discharged by sewerage system in dam <sup>3</sup>
	wodociągowa water supply	kanalizacyjna <sup>a</sup> sewerage <sup>a</sup>	wodociągowe water supply system	kanalizacyjne sewerage system	w dam <sup>3</sup> in dam <sup>3</sup>	na 1 mieszkańca w m <sup>3</sup> per capita in m <sup>3</sup>	
	stan w dniu 31 XII as of 31 XII						
POWIAT ŻNIŃSKI .....	986,1	312,8	11245	5423	2583,1	36,6	1648,6
Gminy miejsko-wiejskie: Urban-rural gminas:							
Barcin .....	122,5	47,3	1556	814	473,0	31,8	341,6
w tym miasto .....	19,0	15,1	570	549	200,7	26,3	237,9
of which city							
Janowiec Wielkopolski ....	149,2	38,4	1865	1023	367,0	40,1	167,9
w tym miasto .....	18,1	19,2	953	888	208,3	52,1	121,5
of which city							
Łabiszyn .....	148,4	19,9	1700	642	467,0	47,0	193,5
w tym miasto .....	17,8	10,8	701	545	160,0	35,4	170,1
of which city							
Żnin .....	296,4	121,1	3567	1798	784,0	32,0	684,2
w tym miasto .....	62,5	61,0	1767	1222	422,6	29,8	459,2
of which city							
Gminy wiejskie: Rural gminas:							
Gąsawa .....	99,2	50,2	1082	439	228,9	43,3	108,9
Rogowo .....	170,4	35,9	1475	707	263,2	38,0	152,5
<b>PODREGION ŚWIECKI</b> .....	<b>3018,1</b>	<b>1297,1</b>	<b>31478</b>	<b>20035</b>	<b>5966,8</b>	<b>31,5</b>	<b>4136,7</b>
<b>SUBREGION</b>							
POWIAT SĘPOLEŃSKI .....	659,6	203,5	5610	3432	1109,8	26,8	710,1
Gminy miejsko-wiejskie: Urban-rural gminas:							
Kamień Krajeński .....	101,7	55,3	949	526	186,8	26,6	110,3
w tym miasto .....	11,6	19,2	283	249	68,6	28,7	63,2
of which city							
Sępólno Krajeńskie .....	214,3	52,7	2428	1493	514,0	32,0	368,0
w tym miasto .....	99,4	30,9	1413	1296	317,5	34,0	312,4
of which city							
Więcbork .....	207,7	52,0	1463	1047	264,8	19,8	187,8
w tym miasto .....	21,7	14,0	589	564	159,8	26,8	151,8
of which city							
Gmina wiejska: Rural gmina:							
Sośno .....	135,9	43,5	770	366	144,2	28,4	44,0
POWIAT ŚWIECKI .....	1516,3	642,5	15953	9327	3470,2	34,8	2160,9
Gminy miejsko-wiejskie: Urban-rural gminas:							
Nowe .....	106,0	35,4	1328	673	301,0	28,5	202,0
w tym miasto .....	20,0	33,4	653	653	192,0	31,6	189,0
of which city							
Świecie .....	280,1	168,0	3397	3182	1127,0	32,9	996,3
w tym miasto .....	86,6	63,3	1924	1836	842,5	32,1	849,9
of which city							
Gminy wiejskie: Rural gminas:							
Bukowiec .....	126,0	37,1	1057	468	213,2	41,0	92,6
Dragacz .....	79,7	44,2	1006	372	252,6	35,1	111,3
Drzycim .....	101,0	18,7	897	522	157,5	31,5	58,9
Jeżewo .....	140,8	61,1	1835	849	230,6	28,6	96,8
Lniano .....	105,9	57,6	1121	692	156,8	36,9	65,5
Osie .....	96,0	79,9	1180	927	222,0	40,6	133,0
Pruszcz .....	266,9	35,4	2124	716	454,8	47,3	131,8
Świekatowo .....	92,6	65,6	780	480	133,2	37,7	67,6
Warlubie .....	121,3	39,5	1228	446	221,5	33,9	205,1

a Łącznie z kolektorami.

a Including collectors.



TABL. 1 (38). WODOCIĄGI I KANALIZACJA W 2015 R. (cd.)  
WATER SUPPLY AND SEWERAGE SYSTEMS IN 2015 (cont.)

WYSZCZEGÓLNIENIE SPECIFICATION	Sieć rozdzielcza w km Distribution network in km		Przyłącza prowadzące do budynków mieszkalnych w szt. Connections leading to residential buildings in pcs		Zużycie wody z wodociągów w gospodarstwach domowych Consumption of water from water supply systems in households		Ścieki odprowadzone siecią kanalizacyjną w dam <sup>3</sup> Waste water discharged by sewerage system in dam <sup>3</sup>
	wodociągowa water supply	kanalizacyjna <sup>a</sup> sewerage <sup>a</sup>	wodociągowe water supply system	kanalizacyjne sewerage system	w dam <sup>3</sup> in dam <sup>3</sup>	na 1 mieszkańca w m <sup>3</sup> per capita in m <sup>3</sup>	
	stan w dniu 31 XII as of 31 XII						
POWIAT TUCHOLSKI .....	842,2	451,1	9915	7276	1386,8	28,7	1265,7
Gmina miejsko-wiejska: Urban-rural gmina:							
Tuchola .....	162,9	130,2	3144	2996	567,5	27,8	786,1
w tym miasto .....	102,9	83,3	2279	2262	479,2	34,5	522,9
of which city							
Gminy wiejskie: Rural gmina:							
Cekcyn .....	206,0	90,6	2080	1242	204,2	30,5	107,9
Gostycyn .....	99,5	73,1	823	787	174,0	33,3	135,4
Kęsowo .....	93,6	63,9	950	696	145,8	32,7	75,3
Lubiewo .....	168,3	49,6	1579	707	160,5	27,1	63,8
Śliwice .....	111,9	43,7	1339	848	134,8	23,9	97,2
<b>PODREGION WŁOCŁAWSKI SUBREGION</b>	<b>5655,5</b>	<b>1094,0</b>	<b>62850</b>	<b>27438</b>	<b>12795,1</b>	<b>35,2</b>	<b>6703,8</b>
POWIAT ALEKSANDROWSKI	874,3	255,1	11836	5475	1960,6	35,2	982,4
Gminy miejskie: Urban gminas:							
Aleksandrów Kujawski .....	38,6	53,0	2061	1344	325,6	26,1	360,6
Ciechocinek .....	62,4	62,6	2035	1672	402,7	37,6	319,9
Nieszawa .....	22,5	4,4	315	150	52,1	26,4	33,5
Gminy wiejskie: Rural gminas:							
Aleksandrów Kujawski .....	223,3	47,9	3066	1061	418,4	35,9	93,6
Bądkowo .....	146,7	20,8	1119	400	183,1	41,5	37,7
Koneck .....	112,8	7,2	718	117	106,4	33,1	8,7
Raciążek .....	62,2	7,0	934	158	120,5	38,2	27,6
Wąganiec .....	110,2	21,0	732	291	171,0	37,7	52,8
Zakrzewo .....	95,6	31,2	856	282	180,8	51,0	48,0
POWIAT LIPNOWSKI .....	1544,2	133,5	13541	4277	2395,1	35,8	756,3
Gmina miejska: Urban gmina:							
Lipno .....	33,9	30,5	2168	1474	401,1	27,2	392,9
Gminy miejsko-wiejskie: Urban-rural gminas:							
Dobrzyń nad Wisłą .....	260,3	10,0	1657	421	285,5	36,5	54,0
w tym miasto .....	21,8	9,4	471	412	87,0	38,7	48,0
of which city							
Skępe .....	199,5	36,6	1890	896	386,0	50,6	127,0
w tym miasto .....	30,1	30,6	970	801	198,5	55,0	115,5
of which city							
Gminy wiejskie: Rural gminas:							
Bobrowniki .....	78,1	4,0	762	107	79,6	25,2	12,7
Chrostkowo .....	134,3	–	709	–	151,2	51,2	–
Kikół .....	165,8	18,5	1530	613	277,1	37,9	65,2
Lipno .....	327,9	6,4	2507	164	419,9	35,7	27,4
Tłuchowo .....	137,0	7,9	972	222	172,6	37,0	34,0
Wielgie .....	207,4	19,6	1346	380	222,1	32,5	43,1

<sup>a</sup> Łącznie z kolektorami.

<sup>a</sup> Including collectors.

TABL. 1 (38). WODOCIĄGI I KANALIZACJA W 2015 R. (dok.)  
WATER SUPPLY AND SEWERAGE SYSTEMS IN 2015 (cont.)

WYSZCZEGÓLNIENIE SPECIFICATION	Sieć rozdzielcza w km Distribution network in km		Przylączya prowadzące do budynków mieszkalnych w szt. Connections leading to residential buildings in pcs		Zużycie wody z wodociągów w gospodarstwach domowych Consumption of water from water supply systems in households		Ścieki odprowadzone siecią kanalizacyjną w dam <sup>3</sup>  Waste water discharged by sewer- age system in dam <sup>3</sup>
	wodociągowa water supply	kanalizacyjna <sup>a</sup> sewerage <sup>a</sup>	wodociągowe water supply system	kanalizacyjne sewerage system	w dam <sup>3</sup> in dam <sup>3</sup>	na 1 miesz- kańca w m <sup>3</sup> per capita in m <sup>3</sup>	
	stan w dniu 31 XII as of 31 XII						
POWIAT RADZIEJOWSKI ...	1009,8	129,2	9840	3214	1654,2	40,0	484,4
Gmina miejska: Urban gmina:							
Radziejów .....	21,6	27,0	1213	969	178,4	31,2	229,0
Gmina miejsko-wiejska: Urban-rural gmina:							
Piotrków Kujawski .....	238,3	28,3	2072	773	408,7	43,5	99,4
w tym miasto .....	28,1	22,3	879	753	204,9	46,0	90,0
of which city							
Gminy wiejskie: Rural gminas:							
Bytów .....	110,3	22,4	937	276	108,0	30,2	29,1
Dobre .....	118,5	21,3	1315	513	230,0	42,0	56,0
Osięciny .....	217,3	20,8	2077	670	376,8	48,1	58,9
Radziejów .....	110,5	9,4	1019	13	169,0	38,1	12,0
Topólka .....	193,3	–	1207	–	183,3	37,1	–
POWIAT WŁOCŁAWSKI ....	2023,4	331,4	20527	6762	3490,0	40,3	949,0
Gmina miejska: Urban gminas:							
Kowal .....	27,7	29,5	840	844	86,1	24,4	113,1
Gminy miejsko-wiejskie: Urban-rural gminas:							
Brześć Kujawski .....	173,7	31,2	2346	1085	565,2	48,9	122,0
w tym miasto .....	39,2	17,0	846	793	260,0	55,6	90,0
of which city							
Chodecz .....	161,4	14,2	1419	406	164,6	26,6	88,9
w tym miasto .....	8,2	12,1	464	394	67,5	35,6	71,4
of which city							
Izbica Kujawska .....	186,8	14,4	1952	435	241,0	30,9	63,3
w tym miasto .....	14,8	14,1	712	431	73,1	26,9	62,9
of which city							
Lubień Kujawski .....	233,4	33,9	1530	425	334,2	44,8	92,0
w tym miasto .....	5,7	7,2	250	219	65,0	46,3	67,0
of which city							
Lubraniec .....	239,6	20,8	2008	485	315,4	32,4	100,2
w tym miasto .....	7,6	18,2	631	449	78,9	25,2	95,9
of which city							
Gminy wiejskie: Rural gminas:							
Baruchowo .....	80,5	8,1	845	189	144,0	40,6	18,0
Boniewo .....	119,8	7,8	979	137	89,0	25,5	14,0
Choceń .....	212,7	62,2	1939	950	586,2	73,4	129,2
Fabianki .....	200,6	37,5	2332	662	439,1	44,6	84,7
Kowal .....	139,4	24,7	1125	271	135,0	34,2	24,0
Lubanie .....	108,0	25,6	1287	443	158,5	34,3	41,9
Włocławek .....	139,8	21,5	1925	430	231,7	33,5	57,7
M. WŁOCŁAWEK .....	203,8	244,8	7106	7710	3295,2	29,1	3531,7

<sup>a</sup> Łącznie z kolektorami.

<sup>a</sup> Including collectors.

TABL. 2 (39). **SIEĆ GAZOWA ORAZ ODBIORCY I ZUŻYCIE GAZU Z SIECI  
W GOSPODARSTWACH DOMOWYCH W 2015 R.**  
GAS SUPPLY SYSTEM AS WELL AS CONSUMERS AND CONSUMPTION OF GAS  
FROM GAS SUPPLY SYSTEM IN HOUSEHOLDS IN 2015

WYSZCZEGÓLNIENIE SPECIFICATION	Sieć gazowa <sup>a</sup> w km Gas supply system <sup>a</sup> in km	Połączenia prowadzące do budynków <sup>ab</sup> w szt. Connections leading to buildings <sup>ab</sup> in pcs	Odbiorcy gazu z sieci <sup>ac</sup> Consumers of gas from gas supply system <sup>ac</sup>	Zużycie gazu z sieci <sup>d</sup> Consumption of gas from gas supply system <sup>d</sup>	
				w tys. m <sup>3</sup> in thous. m <sup>3</sup>	na 1 mieszkańca w m <sup>3</sup> per capita in m <sup>3</sup>
<b>WOJEWÓDZTWO ..... VOIVODSHIP</b>	<b>4535,4</b>	<b>71504</b>	<b>334454</b>	<b>125551,3</b>	<b>60,1</b>
<b>Podregion bydgosko-toruński Subregion</b>	<b>1774,2</b>	<b>36595</b>	<b>197716</b>	<b>69546,5</b>	<b>89,8</b>
Powiaty: Powiats:					
bydgoski .....	427,5	5050	7733	7020,4	62,6
toruński .....	280,2	2473	5060	3507,8	34,2
Miasta na prawach powiatu: Cities with powiat status:					
Bydgoszcz .....	632,2	18192	119533	36984,3	103,6
Toruń .....	434,4	10880	65390	22034,0	108,6
<b>Podregion grudziądzki ..... Subregion</b>	<b>721,2</b>	<b>7903</b>	<b>42308</b>	<b>16327,4</b>	<b>41,6</b>
Powiaty: Powiats:					
brodnicki .....	91,1	148	96	384,3	4,9
chełmiński .....	104,8	1370	6105	4127,3	78,7
golubsko-dobrzyński .....	41,9	426	1955	807,3	17,8
grudziądzki .....	157,4	770	1340	731,2	18,2
rypiński .....	36,4	24	–	–	x
wąbrzeski .....	84,8	901	2052	1824,1	52,4
Miasto na prawach powiatu: City with powiat status:					
Grudziądz .....	204,9	4264	30760	8453,2	87,2
<b>Podregion inowrocławski ..... Subregion</b>	<b>797,0</b>	<b>12714</b>	<b>42052</b>	<b>18887,7</b>	<b>51,5</b>
Powiaty: Powiats:					
inowrocławski .....	354,9	5984	24109	10611,3	65,2
mogileński .....	147,2	2012	5303	2200,2	47,5
nakielski .....	183,1	2640	6960	3542,3	40,8
żniński .....	111,9	2078	5680	2533,9	35,9
<b>Podregion świecki ..... Subregion</b>	<b>362,0</b>	<b>5948</b>	<b>14261</b>	<b>6629,6</b>	<b>35,0</b>
Powiaty: Powiats:					
sępoleński .....	65,4	1595	2977	1498,4	36,1
świecki .....	151,3	2258	7506	3651,6	36,6
tucholski .....	145,4	2095	3778	1479,6	30,6
<b>Podregion włocławski ..... Subregion</b>	<b>880,9</b>	<b>8344</b>	<b>38117</b>	<b>14160,1</b>	<b>38,9</b>
Powiaty: Powiats:					
aleksandrowski .....	144,9	1664	3317	2490,6	44,8
lipnowski .....	96,5	68	58	69,9	1,0
radziejowski .....	50,5	132	191	314,5	7,6
włocławski .....	368,3	1941	1891	2279,1	26,3
Miasto na prawach powiatu: City with powiat status:					
Włocławek .....	220,8	4539	32660	9006,0	79,4

<sup>a</sup> Stan w dniu 31 XII. <sup>b</sup> Łącznie z przyłączami prowadzącymi do budynków niemieszkalnych. <sup>c</sup> Łącznie z korzystającymi z gazomierzy zbiorczych. <sup>d</sup> W jednostkach naturalnych, według których następuje rozliczenie z odbiorcami.

<sup>a</sup> As of 31 XII. <sup>b</sup> Including with connections leading to non-residential buildings. <sup>c</sup> Including gas consumers using collective gas-meters. <sup>d</sup> Consumption of gas in natural units on the basis of which settlements with clients occur.

TABL. 3 (40). ODBIORCY ORAZ ZUŻYCIENIE ENERGII ELEKTRYCZNEJ W GOSPODARSTWACH DOMOWYCH<sup>a</sup> W 2015 R.CONSUMERS AND CONSUMPTION OF ELECTRICITY IN HOUSEHOLDS<sup>a</sup> IN 2015

WYSZCZEGÓLNIENIE SPECIFICATION	Odbiorcy energii elektrycznej <sup>b</sup> Consumers of electricity <sup>b</sup>	Zużycie energii elektrycznej Consumption of electricity		
		w GWh in GWh	na 1 mieszkańca per capita	na 1 odbiorcę <sup>c</sup> per consumer <sup>c</sup>
			w kWh	in kWh
<b>WOJEWÓDZTWO ..... VOIVODSHIP</b>	<b>724136</b>	<b>1465,8</b>	<b>702,1</b>	<b>2024,2</b>
<b>Podregion bydgosko-toruński Subregion</b>	<b>294387</b>	<b>545,7</b>	<b>704,3</b>	<b>1853,7</b>
Powiaty: Powiats:				
bydgoski .....	34495	98,4	877,0	2853,2
toruński .....	29804	85,3	830,9	2862,6
Miasta na prawach powiatu: Cities with powiat status:				
Bydgoszcz .....	142525	221,4	620,2	1553,4
Toruń .....	87563	140,6	692,7	1605,4
<b>Podregion grudziądzki ..... Subregion</b>	<b>129793</b>	<b>280,8</b>	<b>715,2</b>	<b>2163,5</b>
Powiaty: Powiats:				
brodnicki .....	24737	59,9	764,2	2422,5
chełmiński .....	15436	35,3	672,9	2286,1
golubsko-dobrzyński .....	13113	34,9	768,5	2661,1
grudziądzki .....	11260	36,9	917,6	3278,3
rypiński .....	15785	31,7	711,8	2005,7
wąbrzeski .....	12036	24,6	706,5	2041,6
Miasto na prawach powiatu: City with powiat status:				
Grudziądz .....	37426	57,6	594,0	1537,7
<b>Podregion inowrocławski ... Subregion</b>	<b>118221</b>	<b>250,9</b>	<b>684,3</b>	<b>2122,3</b>
Powiaty: Powiats:				
inowrocławski .....	55327	108,4	665,9	1959,7
mogileński .....	15152	35,1	758,2	2318,0
nakielski .....	25808	57,5	662,3	2228,6
żniński .....	21934	49,8	705,2	2272,2
<b>Podregion świecki ..... Subregion</b>	<b>58379</b>	<b>130,3</b>	<b>687,5</b>	<b>2232,7</b>
Powiaty: Powiats:				
sępoleński .....	12058	27,8	670,2	2305,9
świecki .....	31731	70,7	708,6	2227,0
tucholski .....	14590	31,9	658,8	2184,4
<b>Podregion włocławski ..... Subregion</b>	<b>123356</b>	<b>258,1</b>	<b>708,9</b>	<b>2092,0</b>
Powiaty: Powiats:				
aleksandrowski .....	18132	39,2	705,1	2163,8
lipnowski .....	21807	48,2	720,9	2211,5
radziejowski .....	12649	33,7	814,4	2664,8
włocławski .....	26496	69,8	805,4	2633,6
Miasto na prawach powiatu: City with powiat status:				
Włocławek .....	44272	67,1	591,6	1515,9

<sup>a</sup> Łącznie z gospodarstwami domowymi, których głównym źródłem utrzymania jest dochód z użytkowania gospodarstwa indywidualnego w rolnictwie. <sup>b</sup> Stan w dniu 31 XII. <sup>c</sup> Do przeliczeń przyjęto liczbę odbiorców według stanu w dniu 31 XII.

Źródło: dane Ministerstwa Gospodarki.

<sup>a</sup> Including households in which the main source of maintenance is income from a private farm in agriculture. <sup>b</sup> As of 31 XII. <sup>c</sup> The number of consumers as of 31 XII was used in calculations.

Source: data of the Ministry of Economy.

TABL. 4 (41). ODPADY KOMUNALNE ZMIESZANE, NIECZYSTOŚCI CIEKŁE I SKŁADOWISKA  
W 2015 R.

MIXED MUNICIPAL WASTE, LIQUID WASTE AND LANDFILL SITES IN 2015

WYSZCZEGÓLNIENIE SPECIFICATION	Zebrane odpady komunalne zmieszane <sup>ab</sup> Mixed municipal waste collected <sup>ab</sup>			Nieczystości ciekłe wywiezione <sup>ac</sup> Liquid waste <sup>ac</sup> removed		Czynne składowiska kontrolowane (stan w dniu 31 XII) Controlled landfill sites in operation (as of 31 XII)	
	ogółem total	w tym z gospodarstw domowych of which from households	na 1 mieszkańca w kg per capita in kg	ogółem total	w tym z gospodarstw domowych of which from households	liczba number	powierzchnia w ha area in ha
	w tys. t in thous. t			w dm <sup>3</sup> in dm <sup>3</sup>			
<b>WOJEWÓDZTWO ..... VOIVODSHIP</b>	<b>464,8</b>	<b>357,7</b>	<b>171,3</b>	<b>1154,9</b>	<b>799,7</b>	<b>25</b>	<b>156,0</b>
<b>Podregion bydgosko-toruński Subregion</b>	<b>207,8</b>	<b>149,9</b>	<b>193,4</b>	<b>343,1</b>	<b>226,8</b>	<b>2</b>	<b>11,6</b>
Powiaty:							
bydgoski .....	26,2	19,6	174,5	234,4	165,1	–	–
toruński .....	18,3	15,2	147,7	51,0	34,4	–	–
Miasta na prawach powiatu: Cities with powiat status:							
Bydgoszcz .....	102,6	75,8	212,3	33,1	14,6	1	5,0
Toruń .....	60,7	39,3	193,9	24,6	12,6	1	6,6
<b>Podregion grudziądzki ..... Subregion</b>	<b>84,3</b>	<b>71,3</b>	<b>181,6</b>	<b>107,8</b>	<b>61,6</b>	<b>5</b>	<b>44,8</b>
Powiaty:							
brodnicki .....	19,8	15,1	192,1	20,1	17,1	1	4,3
chełmiński .....	11,0	9,0	172,2	19,2	8,3	1	7,4
golubsko-dobrzyński .....	7,2	6,1	133,7	31,5	11,3	–	–
grudziądzki .....	7,8	7,1	176,3	12,5	10,8	1	13,5
rypiński .....	7,3	5,3	119,1	7,9	5,2	1	1,7
wąbrzeski .....	6,7	6,5	185,6	13,0	6,1	1	17,9
Miasto na prawach powiatu: City with powiat status:							
Grudziądz .....	24,5	22,3	230,2	3,7	2,9	–	–
<b>Podregion inowrocławski ... Subregion</b>	<b>77,4</b>	<b>60,4</b>	<b>164,8</b>	<b>327,7</b>	<b>229,2</b>	<b>7</b>	<b>32,8</b>
Powiaty:							
inowrocławski .....	34,9	26,5	162,7	79,7	64,1	2	17,3
mogileński .....	8,9	7,2	155,8	78,1	43,5	3	7,8
nakielski .....	19,0	15,7	181,1	110,9	94,9	1	3,0
żniński .....	14,7	11,0	155,5	58,9	26,6	1	4,7
<b>Podregion świecki ..... Subregion</b>	<b>31,4</b>	<b>25,6</b>	<b>135,0</b>	<b>250,9</b>	<b>196,1</b>	<b>7</b>	<b>36,7</b>
Powiaty:							
sepoleński .....	5,6	4,5	107,9	132,1	117,8	2	7,3
świecki .....	18,9	15,8	158,2	92,2	57,9	4	17,8
tucholski .....	6,9	5,3	110,2	26,6	20,3	1	11,6
<b>Podregion włocławski ..... Subregion</b>	<b>63,8</b>	<b>50,5</b>	<b>138,7</b>	<b>125,4</b>	<b>86,1</b>	<b>4</b>	<b>30,1</b>
Powiaty:							
aleksandrowski .....	12,0	9,1	162,9	27,3	19,3	1	18,8
lipnowski .....	9,0	6,8	101,5	30,3	19,4	1	4,2
radziejowski .....	6,7	5,7	137,7	13,4	10,5	–	–
włocławski .....	8,8	7,4	85,6	35,1	27,3	2	7,1
Miasto na prawach powiatu: City with powiat status:							
Włocławek .....	27,3	21,5	189,6	19,4	9,7	–	–

a Dane szacunkowe. b Dane nie obejmują odpadów komunalnych zebranych selektywnie. c Gromadzone przejściowo w zbiornikach bez-odpływowych.

a Estimated data. b Data do not include municipal waste collected separately. c Collected temporarily in cesspools.

TABL. 5 (42). ZASOBY MIESZKANIOWE <sup>a</sup> W 2015 R.  
Stan w dniu 31 XII  
DWELLING STOCKS <sup>a</sup> IN 2015  
As of 31 XII

WYSZCZEGÓLNIENIE SPECIFICATION	Mieszkania Dwellings	Izby Rooms	Powierzchnia użytkowa mieszkań w m <sup>2</sup> Useful floor area of dwellings in m <sup>2</sup>	Przeciętna Average				
				liczba izb w mieszka- niu number of rooms in a dwelling	liczba osób <sup>b</sup> na number of persons <sup>b</sup>		powierzchnia użytkowa w m <sup>2</sup> useful floor area in m <sup>2</sup>	
					1 mieszkanie per dwelling	1 izbę per room	1 mieszkania per dwelling	na 1 osobę per person
<b>WOJEWÓDZTWO VOIVODSHIP</b>	<b>732747</b>	<b>2758805</b>	<b>51029196</b>	<b>3,77</b>	<b>2,85</b>	<b>0,76</b>	<b>69,6</b>	<b>24,5</b>
<b>PODREGION BYDGOSKO- -TORUŃSKI ..... SUBREGION</b>	<b>301523</b>	<b>1100930</b>	<b>19819523</b>	<b>3,65</b>	<b>2,57</b>	<b>0,70</b>	<b>65,7</b>	<b>25,6</b>
POWIAT BYDGOSKI ...	35455	155258	3383471	4,38	3,19	0,73	95,4	29,9
Gminy miejsko-wiejskie: Urban-rural gminas:								
Koronowo .....	7485	29650	592126	3,96	3,23	0,82	79,1	24,5
w tym miasto ..... of which city	3855	14326	266974	3,72	2,94	0,79	69,3	23,5
Solec Kujawski .....	5757	21562	400893	3,75	2,91	0,78	69,6	23,9
w tym miasto ..... of which city	5498	20466	378331	3,72	2,84	0,76	68,8	24,2
Gminy wiejskie: Rural gminas:								
Białe Błota .....	5999	29858	701178	4,98	3,36	0,68	116,9	34,8
Dąbrowa Chełmińska	2346	10147	217084	4,33	3,46	0,80	92,5	26,8
Dobrcz .....	3335	14731	313869	4,42	3,34	0,76	94,1	28,2
Nowa Wieś Wielka ...	3030	14020	307821	4,63	3,25	0,70	101,6	31,3
Osielsko .....	4462	22625	575543	5,07	2,90	0,57	129,0	44,5
Sicienko .....	3041	12665	274957	4,16	3,24	0,78	90,4	27,9
POWIAT TORUŃSKI ...	30334	130419	2723844	4,30	3,41	0,79	89,8	26,3
Gmina miejska: Urban gmina:								
Chełmża .....	5355	17676	303793	3,30	2,77	0,84	56,7	20,5
Gminy wiejskie: Rural gminas:								
Chełmża .....	2718	10910	230819	4,01	3,63	0,91	84,9	23,4
Czemikowo .....	2419	10783	219082	4,46	3,75	0,84	90,6	24,1
Lubicz .....	5840	26198	554576	4,49	3,29	0,73	95,0	28,8
Łubianka .....	1820	8203	180511	4,51	3,72	0,83	99,2	26,6
Łysomice .....	2688	12446	275747	4,63	3,60	0,78	102,6	28,5
Obrowo .....	4350	20870	451171	4,80	3,55	0,74	103,7	29,2
Wielka Nieszawka ....	1290	6101	132257	4,73	3,85	0,81	102,5	26,6
Zławieś Wielka .....	3854	17232	375888	4,47	3,50	0,78	97,5	27,9
M. BYDGOSZCZ .....	148055	509112	8572122	3,44	2,40	0,70	57,9	24,1
M. TORUŃ .....	87679	306141	5140086	3,49	2,31	0,66	58,6	25,4

<sup>a</sup> Na podstawie bilansu zasobów mieszkaniowych. <sup>b</sup> Patrz uwagi ogólne, ust. 11 na str. 14.

<sup>a</sup> Based on balance of dwelling stocks. <sup>b</sup> See general notes, item 11 on page 14.

TABL. 5 (42). ZASOBY MIESZKANIOWE<sup>a</sup> W 2015 R. (cd.)

Stan w dniu 31 XII

DWELLING STOCKS<sup>a</sup> IN 2015 (cont.)

As of 31 XII

WYSZCZEGÓLNIENIE SPECIFICATION	Mieszkania Dwellings	Izby Rooms	Powierzchnia użytkowa mieszkań w m <sup>2</sup> Useful floor area of dwellings in m <sup>2</sup>	Przeciętna Average				
				liczba izb w mieszka- niu number of rooms in a dwelling	liczba osób <sup>b</sup> na number of persons <sup>b</sup>		powierzchnia użytkowa w m <sup>2</sup> useful floor area in m <sup>2</sup>	
					1 mieszkanie per dwelling	1 izbę per room	1 mieszkanie per dwelling	na 1 osobę per person
<b>PODREGION GRUDZIĄDZKI ..... SUBREGION</b>	<b>131268</b>	<b>499573</b>	<b>9411672</b>	<b>3,81</b>	<b>2,99</b>	<b>0,78</b>	<b>71,7</b>	<b>24,0</b>
POWIAT BRODNICKI	25334	102660	2017007	4,05	3,10	0,76	79,6	25,7
Gmina miejska: Urban gmina:								
Brodnica .....	11004	41883	765189	3,81	2,59	0,68	69,5	26,9
Gminy miejsko-wiejskie: Urban-rural gminas:								
Górzno .....	1235	5181	100671	4,20	3,25	0,78	81,5	25,1
w tym miasto ..... of which city	523	2135	40894	4,08	2,74	0,67	78,2	28,6
Jabłonowo Pomorskie	2612	10232	192566	3,92	3,46	0,88	73,7	21,3
w tym miasto ..... of which city	1208	4689	85977	3,88	3,15	0,81	71,2	22,6
Gminy wiejskie: Rural gminas:								
Bartniczka .....	1248	5502	113797	4,41	3,79	0,86	91,2	24,0
Bobrowo .....	1799	7539	159988	4,19	3,56	0,85	88,9	25,0
Brodnica .....	2271	10708	239076	4,72	3,49	0,74	105,3	30,2
Brzozie .....	1109	4741	97722	4,28	3,40	0,80	88,1	25,9
Osiek .....	1015	4234	90238	4,17	4,02	0,96	88,9	22,1
Świedziebna .....	1380	5812	116650	4,21	3,77	0,90	84,5	22,4
Zbiczno .....	1661	6828	141110	4,11	2,90	0,70	85,0	29,3
POWIAT CHEŁMIŃSKI	16330	61798	1188018	3,78	3,21	0,85	72,8	22,7
Gmina miejska: Urban gmina:								
Chełmno .....	7544	25774	442128	3,42	2,68	0,78	58,6	21,9
Gminy wiejskie: Rural gminas:								
Chełmno .....	1550	6877	152434	4,44	3,75	0,85	98,3	26,2
Kijewo Królewskie ....	1197	5092	109894	4,25	3,74	0,88	91,8	24,6
Lisewo .....	1477	5885	123123	3,98	3,60	0,90	83,4	23,2
Papowo Biskupie .....	1197	4391	86328	3,67	3,64	0,99	72,1	19,8
Stolno .....	1337	5209	106703	3,90	3,89	1,00	79,8	20,5
Unisław .....	2028	8570	167408	4,23	3,44	0,81	82,5	24,0
POWIAT GOLUBSKO- -DOBRZYŃSKI .....	14117	56089	1120437	3,97	3,21	0,81	79,4	24,7
Gmina miejska: Urban gmina:								
Golub-Dobrzyń .....	4526	16305	286567	3,60	2,84	0,79	63,3	22,3
Gmina miejsko-wiejska: Urban-rural gmina:								
Kowalewo Pomorskie	3549	14166	285116	3,99	3,26	0,82	80,3	24,7
w tym miasto ..... of which city	1513	5575	102766	3,68	2,78	0,76	67,9	24,4
Gminy wiejskie: Rural gminas:								
Ciechocin .....	1102	4952	110804	4,49	3,64	0,81	100,5	27,6
Golub-Dobrzyń .....	2573	11180	236487	4,35	3,35	0,77	91,9	27,4
Radomin .....	1169	4727	101681	4,04	3,35	0,83	87,0	26,0
Zbójno .....	1198	4759	99782	3,97	3,66	0,92	83,3	22,8

<sup>a</sup> Na podstawie bilansu zasobów mieszkaniowych. <sup>b</sup> Patrz uwagi ogólne, ust. 11 na str. 14.<sup>a</sup> Based on balance of dwelling stocks. <sup>b</sup> See general notes, item 11 on page 14.

TABL. 5 (42). ZASOBY MIESZKANIOWE<sup>a</sup> W 2015 R. (cd.)

Stan w dniu 31 XII

DWELLING STOCKS<sup>a</sup> IN 2015 (cont.)

As of 31 XII

WYSZCZEGÓLNIENIE SPECIFICATION	Mieszkania Dwellings	Izby Rooms	Powierzchnia użytkowa mieszkań w m <sup>2</sup> Useful floor area of dwellings in m <sup>2</sup>	Przeciętna Average				
				liczba izb w mieszka- niu number of rooms in a dwelling	liczba osób <sup>b</sup> na number of persons <sup>b</sup>		powierzchnia użytkowa w m <sup>2</sup> useful floor area in m <sup>2</sup>	
					1 mieszkanie per dwelling	1 izbę per room	1 mieszkania per dwelling	na 1 osobę per person
POWIAT GRUDZIĄDZKI	11924	48691	997779	4,08	3,38	0,83	83,7	24,7
Gminy miejsko-wiejskie: Urban-rural gminas:								
Łasin .....	2609	10035	191866	3,85	3,11	0,81	73,5	23,6
w tym miasto .....	1214	4482	80895	3,69	2,79	0,76	66,6	23,9
of which city								
Radzyń Chełmiński ...	1436	5498	109449	3,83	3,34	0,87	76,2	22,8
w tym miasto .....	639	2257	40158	3,53	2,96	0,84	62,8	21,3
of which city								
Gminy wiejskie: Rural gminas:								
Grudziądz .....	3647	16456	362872	4,51	3,39	0,75	99,5	29,4
Gruta .....	1867	7570	153695	4,05	3,50	0,86	82,3	23,5
Rogóźno .....	1160	4771	95482	4,11	3,62	0,88	82,3	22,8
Świecie nad Osą .....	1205	4361	84415	3,62	3,59	0,99	70,1	19,5
POWIAT RYPIŃSKI .....	13773	54597	1060918	3,96	3,22	0,81	77,0	23,9
Gmina miejska: Urban gmina:								
Rypin .....	5980	22370	406726	3,74	2,78	0,74	68,0	24,5
Gminy wiejskie: Rural gminas:								
Brzuze .....	1641	6425	132446	3,92	3,27	0,83	80,7	24,7
Rogowo .....	1398	5547	106785	3,97	3,44	0,87	76,4	22,2
Rypin .....	2054	8784	182601	4,28	3,65	0,85	88,9	24,4
Skrwilno .....	1650	7174	142734	4,35	3,66	0,84	86,5	23,7
Wąpielsk .....	1050	4297	89626	4,09	3,86	0,94	85,4	22,1
POWIAT WĄBRZESKI	11273	43249	825424	3,84	3,09	0,81	73,2	23,7
Gmina miejska: Urban gmina:								
Wąbrzeźno .....	5375	19087	333978	3,55	2,58	0,73	62,1	24,0
Gminy wiejskie: Rural gminas:								
Dębowa Łąka .....	892	3779	77311	4,24	3,58	0,85	86,7	24,2
Książki .....	1162	4902	98027	4,22	3,65	0,86	84,4	23,1
Pluźnica .....	1415	5652	115025	3,99	3,45	0,86	81,3	23,6
Wąbrzeźno .....	2429	9829	201083	4,05	3,56	0,88	82,8	23,3
M. GRUDZIĄDZ .....	38517	132489	2202089	3,44	2,50	0,73	57,2	22,9
<b>PODREGION INOWROCŁAWSKI ...</b>	<b>118488</b>	<b>449824</b>	<b>8330034</b>	<b>3,80</b>	<b>3,09</b>	<b>0,81</b>	<b>70,3</b>	<b>22,7</b>
POWIAT INOWROCŁAWSKI ...	57250	208039	3708512	3,63	2,84	0,78	64,8	22,8
Gmina miejska: Urban gmina:								
Inowrocław .....	30054	102639	1681055	3,42	2,47	0,72	55,9	22,6

<sup>a</sup> Na podstawie bilansu zasobów mieszkaniowych. <sup>b</sup> Patrz uwagi ogólne, ust. 11 na str. 14.<sup>a</sup> Based on balance of dwelling stocks. <sup>b</sup> See general notes, item 11 on page 14.



TABL. 5 (42). ZASOBY MIESZKANIOWE <sup>a</sup> W 2015 R. (cd.)

Stan w dniu 31 XII

DWELLING STOCKS <sup>a</sup> IN 2015 (cont.)

As of 31 XII

WYSZCZEGÓLNIENIE SPECIFICATION	Mieszkania Dwellings	Izby Rooms	Powierzchnia użytkowa mieszkań w m <sup>2</sup>  Useful floor area of dwellings in m <sup>2</sup>	Przeciętna Average				
				liczba izb w mieszka- niu  number of rooms in a dwelling	liczba osób <sup>b</sup> na  number of persons <sup>b</sup>		powierzchnia użytkowa w m <sup>2</sup>  useful floor area in m <sup>2</sup>	
					1 mieszkanie per dwelling	1 izbę per room	1 mieszkania per dwelling	na 1 osobę per person
POWIAT INOWROCLAWSKI (dok.)								
Gminy miejsko-wiejskie: Urban-rural gminas:								
Gniewkowo .....	4618	16567	310185	3,59	3,17	0,88	67,2	21,2
w tym miasto .....	2467	8561	150344	3,47	2,93	0,84	60,9	20,8
of which city								
Janikowo .....	4261	15852	282766	3,72	3,15	0,85	66,4	21,1
w tym miasto .....	3074	10968	181819	3,57	2,92	0,82	59,1	20,2
of which city								
Kruszwica .....	6509	23726	432866	3,65	3,03	0,83	66,5	22,0
w tym miasto .....	3390	11649	192480	3,44	2,67	0,78	56,8	21,3
of which city								
Pakość .....	3007	11899	219147	3,96	3,27	0,83	72,9	22,3
w tym miasto .....	1904	7158	122895	3,76	3,02	0,80	64,5	21,4
of which city								
Gminy wiejskie: Rural gminas:								
Dąbrowa Biskupia ....	1452	6240	131799	4,30	3,53	0,82	90,8	25,7
Inowrocław .....	3411	14688	317732	4,31	3,40	0,79	93,1	27,4
Rojewo .....	1285	5282	110030	4,11	3,68	0,90	85,6	23,3
Złotniki Kujawskie ....	2653	11146	222932	4,20	3,46	0,82	84,0	24,3
POWIAT MOGILEŃSKI	14235	57432	1118982	4,03	3,25	0,81	78,6	24,2
Gminy miejsko-wiejskie: Urban-rural gminas:								
Mogilno .....	7692	31244	599254	4,06	3,23	0,80	77,9	24,1
w tym miasto .....	4279	16421	295116	3,84	2,85	0,74	69,0	24,2
of which city								
Strzelno .....	3828	14561	281061	3,80	3,08	0,81	73,4	23,8
w tym miasto .....	2093	7548	140678	3,61	2,74	0,76	67,2	24,6
of which city								
Gminy wiejskie: Rural gminas:								
Dąbrowa .....	1276	5451	112748	4,27	3,64	0,85	88,4	24,3
Jezióra Wielkie .....	1439	6176	125919	4,29	3,45	0,80	87,5	25,4
POWIAT NAKIELSKI ...	25683	99636	1886946	3,88	3,38	0,87	73,5	21,7
Gminy miejsko-wiejskie: Urban-rural gminas:								
Kcynia .....	3921	15035	290691	3,83	3,45	0,90	74,1	21,5
w tym miasto .....	1532	5729	106115	3,74	3,07	0,82	69,3	22,6
of which city								
Mrocza .....	2519	10081	192984	4,00	3,70	0,92	76,6	20,7
w tym miasto .....	1210	5091	95958	4,21	3,64	0,87	79,3	21,8
of which city								
Nakło nad Notecią ....	10411	38647	697938	3,71	3,10	0,84	67,0	21,6
w tym miasto .....	6716	23708	411290	3,53	2,82	0,80	61,2	21,7
of which city								
Szubin .....	7002	28203	557689	4,03	3,49	0,87	79,6	22,9
w tym miasto .....	3103	11544	214144	3,72	3,08	0,83	69,0	22,4
of which city								
Gmina wiejska: Rural gmina:								
Sadki .....	1830	7670	147644	4,19	4,00	0,95	80,7	20,2

<sup>a</sup> Na podstawie bilansu zasobów mieszkaniowych. <sup>b</sup> Patrz uwagi ogólne, ust. 11 na str. 14.<sup>a</sup> Based on balance of dwelling stocks. <sup>b</sup> See general notes, item 11 on page 14.

TABL. 5 (42). ZASOBY MIESZKANIOWE <sup>a</sup> W 2015 R. (cd.)

Stan w dniu 31 XII

DWELLING STOCKS <sup>a</sup> IN 2015 (cont.)

As of 31 XII

WYSZCZEGÓLNIENIE SPECIFICATION	Mieszkania Dwellings	Izby Rooms	Powierzchnia użytkowa mieszkań w m <sup>2</sup>  Useful floor area of dwellings in m <sup>2</sup>	Przeciętna Average				
				liczba izb w mieszka- niu  number of rooms in a dwelling	liczba osób <sup>b</sup> na  number of persons <sup>b</sup>		powierzchnia użytkowa w m <sup>2</sup>  useful floor area in m <sup>2</sup>	
					1 mieszkanie per dwelling	1 izbę per room	1 mieszkania per dwelling	na 1 osobę per person
POWIAT ŻNIŃSKI .....	21320	84717	1615594	3,97	3,31	0,83	75,8	22,9
Gminy miejsko-wiejskie: Urban-rural gminas:								
Barcin .....	4683	17358	304648	3,71	3,17	0,86	65,1	20,5
w tym miasto .....	2500	9332	147829	3,73	3,05	0,82	59,1	19,4
of which city								
Janowiec Wielkopolski	2663	10936	217966	4,11	3,44	0,84	81,8	23,8
w tym miasto .....	1299	5187	99247	3,99	3,09	0,77	76,4	24,7
of which city								
Łabiszyn .....	2940	11899	236991	4,05	3,39	0,84	80,6	23,8
w tym miasto .....	1476	5636	107817	3,82	3,07	0,80	73,0	23,8
of which city								
Żnin .....	7478	29859	567145	3,99	3,27	0,82	75,8	23,2
w tym miasto .....	4758	18399	331899	3,87	2,97	0,77	69,8	23,5
of which city								
Gminy wiejskie: Rural gminas:								
Gąsawa .....	1492	6187	120814	4,15	3,51	0,85	81,0	23,0
Rogowo .....	2064	8478	168030	4,11	3,36	0,82	81,4	24,3
<b>PODREGION ŚWIECKI SUBREGION</b>	<b>57429</b>	<b>235818</b>	<b>4474794</b>	<b>4,11</b>	<b>3,30</b>	<b>0,80</b>	<b>77,9</b>	<b>23,6</b>
POWIAT SĘPOLEŃSKI	12097	49096	926235	4,06	3,43	0,85	76,6	22,3
Gminy miejsko-wiejskie: Urban-rural gminas:								
Kamień Krajeński .....	1989	7898	150024	3,97	3,53	0,89	75,4	21,4
w tym miasto .....	771	2987	54261	3,87	3,12	0,81	70,4	22,5
of which city								
Sępólno Krajeńskie	4807	19722	373721	4,10	3,34	0,81	77,7	23,3
w tym miasto .....	2969	12202	224764	4,11	3,13	0,76	75,7	24,2
of which city								
Więcbork .....	3943	16116	296947	4,09	3,39	0,83	75,3	22,2
w tym miasto .....	2020	7826	138492	3,87	2,96	0,76	68,6	23,2
of which city								
Gmina wiejska: Rural gmina:								
Sośno .....	1358	5360	105543	3,95	3,74	0,95	77,7	20,8
POWIAT ŚWIECKI	31014	124350	2364004	4,01	3,22	0,80	76,2	23,7
Gminy miejsko-wiejskie: Urban-rural gminas:								
Nowe .....	3479	12779	228750	3,67	3,02	0,82	65,8	21,7
w tym miasto .....	2211	7911	136601	3,58	2,73	0,76	61,8	22,6
of which city								
Świecie .....	12014	44456	802833	3,70	2,85	0,77	66,8	23,5
w tym miasto .....	9773	34755	590629	3,56	2,67	0,75	60,4	22,6
of which city								
Gminy wiejskie: Rural gminas:								
Bukowiec .....	1417	6148	123355	4,34	3,65	0,84	87,1	23,9
Dragacz .....	2061	8866	172900	4,30	3,52	0,82	83,9	23,9
Drzycim .....	1497	6102	118017	4,08	3,35	0,82	78,8	23,6
Jeżewo .....	2160	9035	174733	4,18	3,75	0,90	80,9	21,6
Lniano .....	1196	5355	106647	4,48	3,60	0,80	89,2	24,8
Osie .....	1759	7476	146880	4,25	3,10	0,73	83,5	26,9
Pruszcz .....	2480	11692	247935	4,71	3,89	0,82	100,0	25,7
Świekatowo .....	953	4213	81603	4,42	3,75	0,85	85,6	22,8
Warlubie .....	1998	8228	160351	4,12	3,29	0,80	80,3	24,4

<sup>a</sup> Na podstawie bilansu zasobów mieszkaniowych. <sup>b</sup> Patrz uwagi ogólne, ust. 11 na str. 14.<sup>a</sup> Based on balance of dwelling stocks. <sup>b</sup> See general notes, item 11 on page 14.

TABL. 5 (42). ZASOBY MIESZKANIOWE <sup>a</sup> W 2015 R. (cd.)

Stan w dniu 31 XII

DWELLING STOCKS <sup>a</sup> IN 2015 (cont.)

As of 31 XII

WYSZCZEGÓLNIENIE SPECIFICATION	Mieszkania Dwellings	Izby Rooms	Powierz- chnia użytkowa mieszkań w m <sup>2</sup>  Useful floor area of dwellings in m <sup>2</sup>	Przeciętna Average				
				liczba izb w mieszka- niu  number of rooms in a dwelling	liczba osób <sup>b</sup> na  number of persons <sup>b</sup>		powierzchnia użytkowa w m <sup>2</sup>  useful floor area in m <sup>2</sup>	
					1 mieszkanie per dwelling	1 izbę per room	1 mieszkania per dwelling	na 1 osobę per person
POWIAT TUCHOLSKI	14318	62372	1184555	4,36	3,38	0,78	82,7	24,5
Gmina miejsko-wiejska: Urban-rural gmina:								
Tuchola .....	6442	26545	499881	4,12	3,18	0,77	77,6	24,4
w tym miasto .....	4645	18885	345555	4,07	3,00	0,74	74,4	24,8
of which city								
Gminy wiejskie: Rural gminas:								
Cekcyn .....	1962	9053	167723	4,61	3,41	0,74	85,5	25,0
Gostycyn .....	1391	6023	120992	4,33	3,75	0,87	87,0	23,2
Kęsowo .....	1156	5068	105201	4,38	3,85	0,88	91,0	23,6
Lubiewo .....	1640	7903	149182	4,82	3,60	0,75	91,0	25,3
Śliwice .....	1727	7780	141576	4,50	3,27	0,73	82,0	25,1
<b>PODREGION WŁOCŁAWSKI .....</b>	<b>124039</b>	<b>472660</b>	<b>8993173</b>	<b>3,81</b>	<b>2,93</b>	<b>0,77</b>	<b>72,5</b>	<b>24,7</b>
<b>SUBREGION</b>								
POWIAT ALEKSANDROWSKI ...	19506	79409	1575415	4,07	2,85	0,70	80,8	28,3
Gminy miejskie: Urban gminas:								
Aleksandrów Kujawski	4565	17180	307934	3,76	2,71	0,72	67,5	24,9
Ciechocinek .....	5162	20399	375271	3,95	2,07	0,52	72,7	35,1
Nieszawa .....	811	2901	55353	3,58	2,41	0,67	68,3	28,3
Gminy wiejskie: Rural gminas:								
Aleksandrów Kujawski	3338	14646	311421	4,39	3,50	0,80	93,3	26,7
Bądkowo .....	1368	6017	131998	4,40	3,21	0,73	96,5	30,1
Koneck .....	991	4146	92730	4,18	3,26	0,78	93,6	28,7
Raciążek .....	954	4206	89896	4,41	3,28	0,74	94,2	28,7
Waganiec .....	1324	5485	111830	4,14	3,46	0,84	84,5	24,4
Zakrzewo .....	993	4429	98982	4,46	3,57	0,80	99,7	27,9
POWIAT LIPNOWSKI	19668	78714	1531280	4,00	3,40	0,85	77,9	22,9
Gmina miejska: Urban gmina:								
Lipno .....	5317	19638	354152	3,69	2,77	0,75	66,6	24,1
Gminy miejsko-wiejskie: Urban-rural gminas:								
Dobrzyń nad Wisłą ...	2315	9001	176433	3,89	3,37	0,87	76,2	22,6
w tym miasto .....	750	2853	50978	3,80	2,97	0,78	68,0	22,8
of which city								
Skępe .....	2358	10036	185490	4,26	3,23	0,76	78,7	24,4
w tym miasto .....	1256	5854	107418	4,66	2,87	0,62	85,5	29,8
of which city								
Gminy wiejskie: Rural gminas:								
Bobrowniki .....	890	3600	71303	4,04	3,53	0,87	80,1	22,7
Chrostkowo .....	777	3331	68410	4,29	3,78	0,88	88,0	23,3
Kikół .....	1700	7287	150190	4,29	4,28	1,00	88,3	20,6
Lipno .....	3127	13485	275865	4,31	3,78	0,88	88,2	23,3
Tłuchowo .....	1320	5048	100294	3,82	3,53	0,92	76,0	21,5
Wielgie .....	1864	7288	149143	3,91	3,66	0,94	80,0	21,8

<sup>a</sup> Na podstawie bilansu zasobów mieszkaniowych. <sup>b</sup> Patrz uwagi ogólne, ust. 11 na str. 14.<sup>a</sup> Based on balance of dwelling stocks. <sup>b</sup> See general notes, item 11 on page 14.

TABL. 5 (42). ZASOBY MIESZKANIOWE<sup>a</sup> W 2015 R. (dok.)

Stan w dniu 31 XII

DWELLING STOCKS<sup>a</sup> IN 2015 (cont.)

As of 31 XII

WYSZCZEGÓLNIENIE SPECIFICATION	Mieszkania Dwellings	Izby Rooms	Powierz- chnia użytkowa mieszkań w m <sup>2</sup>  Useful floor area of dwellings in m <sup>2</sup>	Przeciętna Average				
				liczba izb w mieszka- niu  number of rooms in a dwelling	liczba osób <sup>b</sup> na  number of persons <sup>b</sup>		powierzchnia użytkowa w m <sup>2</sup>  useful floor area in m <sup>2</sup>	
					1 mieszkanie per dwelling	1 izbę per room	1 mieszkania per dwelling	na 1 osobę per person
POWIAT RADZIEJOWSKI	12251	51224	1068229	4,18	3,38	0,81	87,2	25,8
Gmina miejska: Urban gmina:								
Radziejów .....	1886	7513	146186	3,98	3,02	0,76	77,5	25,7
Gmina miejsko-wiejska: Urban-rural gmina:								
Piotrków Kujawski .....	2754	11386	227442	4,13	3,40	0,82	82,6	24,3
w tym miasto .....	1325	5570	107450	4,20	3,35	0,80	81,1	24,2
of which city								
Gminy wiejskie: Rural gminas:								
Bytoń .....	1020	4168	91178	4,09	3,54	0,87	89,4	25,3
Dobre .....	1548	6358	129892	4,11	3,53	0,86	83,9	23,8
Osięciny .....	2354	9928	216850	4,22	3,32	0,79	92,1	27,8
Radziejów .....	1266	5632	127386	4,45	3,54	0,79	100,6	28,5
Topółka .....	1423	6239	129295	4,38	3,48	0,79	90,9	26,1
POWIAT WŁOCLAWSKI	26630	106662	2235883	4,01	3,26	0,81	84,0	25,8
Gmina miejska: Urban gminas:								
Kowal .....	1163	4537	93270	3,90	3,05	0,78	80,2	26,3
Gminy miejsko-wiejskie: Urban-rural gminas:								
Brześć Kujawski .....	3705	14428	290274	3,89	3,13	0,80	78,3	25,1
w tym miasto .....	1662	5942	110272	3,58	2,83	0,79	66,3	23,4
of which city								
Chodecz .....	1878	7129	146398	3,80	3,29	0,87	78,0	23,7
w tym miasto .....	619	2553	50323	4,12	3,06	0,74	81,3	26,5
of which city								
Izbica Kujawska .....	2320	8959	183994	3,86	3,35	0,87	79,3	23,7
w tym miasto .....	926	3497	68414	3,78	2,91	0,77	73,9	25,4
of which city								
Lubień Kujawski .....	2178	8270	167754	3,80	3,42	0,90	77,0	22,5
w tym miasto .....	492	2063	38782	4,19	2,85	0,68	78,8	27,6
of which city								
Lubraniec .....	2975	11984	247712	4,03	3,26	0,81	83,3	25,5
w tym miasto .....	1116	4135	77089	3,71	2,77	0,75	69,1	24,9
of which city								
Gminy wiejskie: Rural gminas:								
Baruchowo .....	1078	4365	90729	4,05	3,28	0,81	84,2	25,7
Boniewo .....	1078	4020	82249	3,73	3,23	0,87	76,3	23,6
Choceń .....	2528	9679	203515	3,83	3,17	0,83	80,5	25,4
Fabianki .....	2982	13294	296491	4,46	3,32	0,74	99,4	29,9
Kowal .....	1262	4978	108496	3,94	3,12	0,79	86,0	27,5
Lubanie .....	1247	5664	120644	4,54	3,70	0,82	96,7	26,1
Włocławek .....	2236	9355	204357	4,18	3,15	0,75	91,4	29,0
M. WŁOCLAWEK .....	45984	156651	2582366	3,41	2,46	0,72	56,2	22,8

<sup>a</sup> Na podstawie bilansu zasobów mieszkaniowych. <sup>b</sup> Patrz uwagi ogólne, ust. 11 na str. 14.<sup>a</sup> Based on balance of dwelling stocks. <sup>b</sup> See general notes, item 11 on page 14.

TABL. 6 (43). **MIESZKANIA W ZASOBACH MIESZKANIOWYCH<sup>a</sup> WYPOSAŻONE W INSTALACJE W 2015 R.**  
Stan w dniu 31 XII  
**DWELLINGS IN DWELLING STOCKS<sup>a</sup> FITTED WITH INSTALLATIONS IN 2015**  
As of 31 XII

WYSZCZEGÓLNIENIE SPECIFICATION	Ogółem Total	Wyposażone w Fitted with				
		wodociąg water supply system	ustęp lavatory	łazienkę bathroom	centralne ogrzewanie central heating	gaz z sieci gas from gas supply system
<b>WOJEWÓDZTWO ..... VOIVODSHIP</b>	<b>732747</b>	<b>718666</b>	<b>696903</b>	<b>672225</b>	<b>599753</b>	<b>354526</b>
<b>Podregion bydgosko-toruński Subregion</b>	<b>301523</b>	<b>299149</b>	<b>294029</b>	<b>285840</b>	<b>263058</b>	<b>206153</b>
Powiaty: Powiaty:						
bydgoski .....	35455	34822	34015	32971	30323	8071
toruński .....	30334	29644	28312	27352	25097	5233
Miasta na prawach powiatu: Cities with powiat status:						
Bydgoszcz .....	148055	147324	145563	141311	129581	121102
Toruń .....	87679	87359	86139	84206	78057	71747
<b>Podregion grudziądzki ..... Subregion</b>	<b>131268</b>	<b>128007</b>	<b>122966</b>	<b>117699</b>	<b>100500</b>	<b>45796</b>
Powiaty: Powiaty:						
brodnicki .....	25334	24397	23199	22190	18752	611
chełmiński .....	16330	16071	15494	14859	12551	6317
golubsko-dobrzyński .....	14117	13543	12767	12260	10894	1063
grudziądzki .....	11924	11530	10830	10352	8782	1420
rypiński .....	13773	13064	12409	11931	10826	11
wąbrzeski .....	11273	10952	10380	9851	8111	1929
Miasto na prawach powiatu: City with powiat status:						
Grudziądz .....	38517	38450	37887	36256	30584	34445
<b>Podregion inowrocławski ... Subregion</b>	<b>118488</b>	<b>116569</b>	<b>112244</b>	<b>108562</b>	<b>94029</b>	<b>47089</b>
Powiaty: Powiaty:						
inowrocławski .....	57250	56470	54243	52685	46776	27517
mogileński .....	14235	13973	13405	12949	10501	5438
nakielski .....	25683	25219	24458	23442	19735	7707
żniński .....	21320	20907	20138	19486	17017	6427
<b>Podregion świecki ..... Subregion</b>	<b>57429</b>	<b>55547</b>	<b>53563</b>	<b>51302</b>	<b>42468</b>	<b>16647</b>
Powiaty: Powiaty:						
sępoleński .....	12097	11654	11285	10948	8966	3058
świecki .....	31014	30070	28971	27655	23121	9307
tucholski .....	14318	13823	13307	12699	10381	4282
<b>Podregion włocławski ..... Subregion</b>	<b>124039</b>	<b>119394</b>	<b>114101</b>	<b>108822</b>	<b>99698</b>	<b>38841</b>
Powiaty: Powiaty:						
aleksandrowski .....	19506	18879	18004	17287	15867	3579
lipnowski .....	19668	18394	17202	16206	15144	31
radziejowski .....	12251	11629	10899	10364	9414	75
włocławski .....	26630	24694	22688	21410	19102	1319
Miasto na prawach powiatu: City with powiat status:						
Włocławek .....	45984	45798	45308	43555	40171	33837

<sup>a</sup> Na podstawie bilansu zasobów mieszkaniowych.

<sup>a</sup> Based on balance of dwelling stocks.

TABL. 7 (44). BUDYNKI ODDANE DO UŻYTKOWANIA W 2015 R.  
BUILDINGS COMPLETED IN 2015

WYSZCZEGÓLNIENIE SPECIFICATION	Budynki <sup>a</sup> Buildings <sup>a</sup>				Kubatura <sup>b</sup> w m <sup>3</sup> Cubic volume <sup>b</sup> in m <sup>3</sup>			
	ogółem grand total		w tym budynki indywidualne of which private buildings		ogółem grand total		w tym budynki indywidualne of which private buildings	
	ogółem total	w tym mieszkalne of which residential	razem total	w tym mieszkalne of which residential	ogółem total	w tym budynki mieszkalne of which residential buildings	razem total	w tym budynki mieszkalne of which residential buildings
<b>WOJEWÓDZTWO ..... VOIVODSHIP</b>	<b>5253</b>	<b>3852</b>	<b>4792</b>	<b>3713</b>	<b>9027825</b>	<b>3039887</b>	<b>4082231</b>	<b>2360766</b>
<b>Podregion bydgosko-toruński ..... Subregion</b>	<b>1811</b>	<b>1535</b>	<b>1637</b>	<b>1451</b>	<b>4439824</b>	<b>1490885</b>	<b>1360520</b>	<b>982950</b>
Powiaty: Powiats:								
bydgoski .....	854	737	818	718	848858	515502	717023	475349
toruński .....	621	572	599	555	501905	358782	399996	343814
Miasta na prawach powiatu: Cities with powiat status:								
Bydgoszcz .....	149	96	97	76	2191768	266884	106793	72283
Toruń .....	187	130	123	102	897293	349717	136708	91504
<b>Podregion grudziądzki ..... Subregion</b>	<b>966</b>	<b>632</b>	<b>848</b>	<b>598</b>	<b>1564418</b>	<b>468279</b>	<b>946816</b>	<b>378887</b>
Powiaty: Powiats:								
brodnicki .....	228	168	214	159	393456	174493	270837	113314
chełmiński .....	167	96	149	96	191492	56673	166650	56673
golubsko-dobrzyński .....	126	72	109	71	236565	51791	95391	48187
grudziądzki .....	135	83	117	83	237171	52308	189587	52308
rypiński .....	115	75	102	74	209511	41942	94853	36417
wąbrzeski .....	75	46	69	46	100312	28246	67946	28246
Miasto na prawach powiatu: City with powiat status:								
Grudziądz .....	120	92	88	69	195911	62826	61552	43742
<b>Podregion inowrocławski ..... Subregion</b>	<b>990</b>	<b>697</b>	<b>928</b>	<b>689</b>	<b>1063889</b>	<b>436149</b>	<b>676349</b>	<b>399459</b>
Powiaty: Powiats:								
inowrocławski .....	343	224	311	218	441224	156408	288746	127087
mogileński .....	153	110	151	110	59396	52615	59246	52615
nakielski .....	260	191	241	189	295868	113482	152809	106113
żniński .....	234	172	225	172	267401	113644	175548	113644
<b>Podregion świecki ..... Subregion</b>	<b>573</b>	<b>390</b>	<b>525</b>	<b>390</b>	<b>569619</b>	<b>229664</b>	<b>415214</b>	<b>229664</b>
Powiaty: Powiats:								
sępoleński .....	163	88	137	88	166369	51208	101579	51208
świecki .....	229	184	222	184	213504	110822	210242	110822
tucholski .....	181	118	166	118	189746	67634	103393	67634
<b>Podregion włocławski ..... Subregion</b>	<b>913</b>	<b>598</b>	<b>854</b>	<b>585</b>	<b>1390075</b>	<b>414910</b>	<b>683332</b>	<b>369806</b>
Powiaty: Powiats:								
aleksandrowski .....	126	94	112	93	137904	71483	94332	64536
lipnowski .....	212	145	202	144	512295	82641	168766	81765
radziejowski .....	115	63	110	62	157718	47533	126994	36058
włocławski .....	338	246	326	240	239948	143680	225007	139882
Miasto na prawach powiatu: City with powiat status:								
Włocławek .....	122	50	104	46	342210	69573	68233	47565

<sup>a</sup> Nowo wybudowane. <sup>b</sup> Budynków nowo wybudowanych i rozbudowanych (tylko w części dotyczącej rozbudowy).

<sup>a</sup> Newly built. <sup>b</sup> Of newly built and expanded buildings (only concerning the expanded portion).

TABL. 8 (45). MIESZKANIA ODDANE DO UŻYTKOWANIA W 2015 R.  
DWELLINGS COMPLETED IN 2015

WYSZCZEGÓLNIENIE SPECIFICATION	Ogółem Total				W tym w budynkach indywidualnych Of which in private buildings			
	mieszkania dwellings	izby rooms	powierzchnia użytkowa w m <sup>2</sup> usable floor space in m <sup>2</sup>		mieszkania dwellings	izby rooms	powierzchnia użytkowa w m <sup>2</sup> usable floor space in m <sup>2</sup>	
			mieszkań dwellings	przeciętna 1 mieszkania average per dwelling			mieszkań of dwellings	przeciętna 1 mieszkania average per dwelling
<b>WOJEWÓDZTWO ..... VOIVODSHIP</b>	<b>6714</b>	<b>28673</b>	<b>659598</b>	<b>98,2</b>	<b>3980</b>	<b>20920</b>	<b>515477</b>	<b>129,5</b>
<b>PODREGION BYDGOSKO- -TORUŃSKI ..... SUBREGION</b>	<b>3496</b>	<b>13919</b>	<b>313930</b>	<b>89,8</b>	<b>1574</b>	<b>8357</b>	<b>211799</b>	<b>134,6</b>
POWIAT BYDGOSKI .....	836	4417	113153	135,4	719	3963	103996	144,6
Gminy miejsko-wiejskie: Urban-rural gminas:								
Koronowo .....	70	389	10408	148,7	70	389	10408	148,7
w tym miasto ..... of which city	19	105	2758	145,2	19	105	2758	145,2
Solec Kujawski .....	101	405	9191	91,0	52	268	6676	128,4
w tym miasto ..... of which city	95	377	8532	89,8	46	240	6017	130,8
Gminy wiejskie: Rural gminas:								
Białe Błota .....	225	1225	30972	137,7	217	1181	30228	139,3
Dąbrowa Chełmińska .....	51	290	7729	151,5	51	290	7729	151,5
Dobrcz .....	89	497	12455	139,9	89	497	12455	139,9
Nowa Wieś Wielka .....	46	248	6535	142,1	46	248	6535	142,1
Osielsko .....	177	941	24734	139,7	117	668	18836	161,0
Sicienko .....	77	422	11129	144,5	77	422	11129	144,5
POWIAT TORUŃSKI .....	611	3235	74248	121,5	566	3063	71283	125,9
Gmina miejska: Urban gmina:								
Chełmża .....	14	74	1659	118,5	14	74	1659	118,5
Gminy wiejskie: Rural gminas:								
Chełmża .....	30	173	3798	126,6	30	173	3798	126,6
Czernikowo .....	53	217	3911	73,8	26	136	2889	111,1
Lubicz .....	88	491	11753	133,6	86	481	11588	134,7
Łubianka .....	54	307	7416	137,3	54	307	7416	137,3
Łysomice .....	77	439	11125	144,5	76	434	11026	145,1
Obrowo .....	190	959	19495	102,6	182	916	18663	102,5
Wielka Nieszawka .....	26	147	3791	145,8	26	147	3791	145,8
Zławieś Wielka .....	79	428	11300	143,0	72	395	10453	145,2
M. BYDGOSZCZ .....	940	2808	59752	63,6	136	592	17351	127,6
M. TORUŃ .....	1109	3459	66777	60,2	153	739	19169	125,3

TABL. 8 (45). MIESZKANIA ODDANE DO UŻYTKOWANIA W 2015 R. (cd.)  
 DWELLINGS COMPLETED IN 2015 (cont.)

WYSZCZEGÓLNIENIE SPECIFICATION	Ogółem Total				W tym w budynkach indywidualnych Of which in private buildings			
	mieszkania dwellings	izby rooms	powierzchnia użytkowa w m <sup>2</sup> usable floor space in m <sup>2</sup>		mieszkania dwellings	izby rooms	powierzchnia użytkowa w m <sup>2</sup> usable floor space in m <sup>2</sup>	
			mieszkań dwellings	przeciętna 1 mieszkania average per dwelling			mieszkań of dwellings	przeciętna 1 mieszkania average per dwelling
<b>PODREGION GRUDZIĄDZKI ..... SUBREGION</b>	<b>1081</b>	<b>4623</b>	<b>108714</b>	<b>100,6</b>	<b>685</b>	<b>3536</b>	<b>87331</b>	<b>127,5</b>
POWIAT BRODNICKI .....	479	1789	38456	80,3	176	994	23722	134,8
Gmina miejska: Urban gmina:								
Brodnica .....	327	937	18439	56,4	24	142	3705	154,4
Gminy miejsko-wiejskie: Urban-rural gminas:								
Górzno .....	12	67	1497	124,8	12	67	1497	124,8
w tym miasto ..... of which city	2	8	190	95,0	2	8	190	95,0
Jabłonowo Pomorskie .....	22	95	1694	77,0	22	95	1694	77,0
w tym miasto ..... of which city	16	65	1138	71,1	16	65	1138	71,1
Gminy wiejskie: Rural gminas:								
Bartniczka .....	14	78	1988	142,0	14	78	1988	142,0
Bobrowo .....	10	64	1551	155,1	10	64	1551	155,1
Brodnica .....	46	274	6618	143,9	46	274	6618	143,9
Brzozie .....	11	64	1343	122,1	11	64	1343	122,1
Osiek .....	7	42	1031	147,3	7	42	1031	147,3
Świedziebnia .....	7	38	828	118,3	7	38	828	118,3
Zbiczno .....	23	130	3467	150,7	23	130	3467	150,7
POWIAT CHEŁMIŃSKI .....	123	565	14242	115,8	123	565	14242	115,8
Gmina miejska: Urban gmina:								
Chełmno .....	30	101	2650	88,3	30	101	2650	88,3
Gminy wiejskie: Rural gminas:								
Chełmno .....	32	160	4051	126,6	32	160	4051	126,6
Kijewo Królewskie .....	16	80	2077	129,8	16	80	2077	129,8
Lisewo .....	8	38	930	116,3	8	38	930	116,3
Papowo Biskupie .....	6	25	770	128,3	6	25	770	128,3
Stolno .....	14	74	1800	128,6	14	74	1800	128,6
Unisław .....	17	87	1964	115,5	17	87	1964	115,5
POWIAT GOLUBSKO- -DOBRZYŃSKI .....	113	553	12613	111,6	91	493	11527	126,7
Gmina miejska: Urban gmina:								
Golub-Dobrzyń .....	30	100	2045	68,2	8	40	959	119,9
Gmina miejsko-wiejska: Urban-rural gmina:								
Kowalewo Pomorskie .....	27	140	3363	124,6	27	140	3363	124,6
w tym miasto ..... of which city	9	43	913	101,4	9	43	913	101,4
Gminy wiejskie: Rural gminas:								
Ciechocin .....	8	46	939	117,4	8	46	939	117,4
Golub-Dobrzyń .....	29	165	3842	132,5	29	165	3842	132,5
Radomin .....	6	32	783	130,5	6	32	783	130,5
Zbójno .....	13	70	1641	126,2	13	70	1641	126,2



TABL. 8 (45). MIESZKANIA ODDANE DO UŻYTKOWANIA W 2015 R. (cd.)  
DWELLINGS COMPLETED IN 2015 (cont.)

WYSZCZEGÓLNIENIE SPECIFICATION	Ogółem Total				W tym w budynkach indywidualnych Of which in private buildings			
	mieszkania dwellings	izby rooms	powierzchnia użytkowa w m <sup>2</sup> usable floor space in m <sup>2</sup>		mieszkania dwellings	izby rooms	powierzchnia użytkowa w m <sup>2</sup> usable floor space in m <sup>2</sup>	
			mieszkań dwellings	przeciętna 1 mieszkania average per dwelling			mieszkań of dwellings	przeciętna 1 mieszkania average per dwelling
POWIAT GRUDZIĄDZKI ....	89	464	12379	139,1	89	464	12379	139,1
Gminy miejsko-wiejskie: Urban-rural gminas:								
Łasin .....	6	24	462	77,0	6	24	462	77,0
w tym miasto .....	6	24	462	77,0	6	24	462	77,0
of which city								
Radzyń Chełmiński .....	5	20	504	100,8	5	20	504	100,8
w tym miasto .....	2	11	280	140,0	2	11	280	140,0
of which city								
Gminy wiejskie: Rural gminas:								
Grudziądz .....	58	302	8112	139,9	58	302	8112	139,9
Gruta .....	10	57	1465	146,5	10	57	1465	146,5
Rogóżno .....	7	42	1317	188,1	7	42	1317	188,1
Świecie nad Osą .....	3	19	519	173,0	3	19	519	173,0
POWIAT RYPIŃSKI .....	87	407	8946	102,8	63	343	7835	124,4
Gmina miejska: Urban gmina:								
Rypin .....	28	86	1679	60,0	4	22	568	142,0
Gminy wiejskie: Rural gminas:								
Brzuze .....	10	49	1278	127,8	10	49	1278	127,8
Rogowo .....	9	52	995	110,6	9	52	995	110,6
Rypin .....	27	148	3318	122,9	27	148	3318	122,9
Skrwilno .....	8	47	1093	136,6	8	47	1093	136,6
Wąpielsk .....	5	25	583	116,6	5	25	583	116,6
POWIAT WĄBRZESKI .....	42	225	5964	142,0	42	225	5964	142,0
Gmina miejska: Urban gmina:								
Wąbrzeźno .....	9	50	1381	153,4	9	50	1381	153,4
Gminy wiejskie: Rural gminas:								
Dębowa Łąka .....	4	21	542	135,5	4	21	542	135,5
Książki .....	11	61	1642	149,3	11	61	1642	149,3
Płużnica .....	4	21	481	120,3	4	21	481	120,3
Wąbrzeźno .....	14	72	1918	137,0	14	72	1918	137,0
M. GRUDZIĄDZ .....	148	620	16114	108,9	101	452	11662	115,5
<b>PODREGION INOWROCŁAWSKI .....</b>	<b>909</b>	<b>4387</b>	<b>99733</b>	<b>109,7</b>	<b>692</b>	<b>3782</b>	<b>88438</b>	<b>127,8</b>
POWIAT INOWROCŁAWSKI	387	1647	36843	95,2	219	1175	28345	129,4
Gmina miejska: Urban gmina:								
Inowrocław .....	209	700	13959	66,8	43	234	5587	129,9

TABL. 8 (45). MIESZKANIA ODDANE DO UŻYTKOWANIA W 2015 R. (cd.)

DWELLINGS COMPLETED IN 2015 (cont.)

WYSZCZEGÓLNIENIE SPECIFICATION	Ogółem Total				W tym w budynkach indywidualnych Of which in private buildings			
	mieszkania dwellings	izby rooms	powierzchnia użytkowa w m <sup>2</sup> usable floor space in m <sup>2</sup>		mieszkania dwellings	izby rooms	powierzchnia użytkowa w m <sup>2</sup> usable floor space in m <sup>2</sup>	
			mieszkań dwellings	przeciętna 1 mieszkania average per dwelling			mieszkań of dwellings	przeciętna 1 mieszkania average per dwelling
<b>POWIAT INOWROCŁAWSKI</b> (dok.)								
Gminy miejsko-wiejskie: <i>Urban-rural gminas:</i>								
Gniewkowo .....	22	121	3007	136,7	22	121	3007	136,7
w tym miasto .....	9	47	1072	119,1	9	47	1072	119,1
<i>of which city</i>								
Janikowo .....	18	101	2519	139,9	18	101	2519	139,9
w tym miasto .....	13	74	1829	140,7	13	74	1829	140,7
<i>of which city</i>								
Kruszwica .....	24	127	3379	140,8	22	121	3253	147,9
w tym miasto .....	10	48	1261	126,1	8	42	1135	141,9
<i>of which city</i>								
Pakość .....	19	102	2284	120,2	19	102	2284	120,2
w tym miasto .....	7	41	882	126,0	7	41	882	126,0
<i>of which city</i>								
Gminy wiejskie: <i>Rural gminas:</i>								
Dąbrowa Biskupia .....	7	38	950	135,7	7	38	950	135,7
Inowrocław .....	51	271	6476	127,0	51	271	6476	127,0
Rojewo .....	10	52	1241	124,1	10	52	1241	124,1
Złotniki Kujawskie .....	27	135	3028	112,1	27	135	3028	112,1
<b>POWIAT MOGILEŃSKI</b> .....	101	596	12074	119,5	101	596	12074	119,5
Gminy miejsko-wiejskie: <i>Urban-rural gminas:</i>								
Mogilno .....	62	354	7434	119,9	62	354	7434	119,9
w tym miasto .....	12	74	1563	130,3	12	74	1563	130,3
<i>of which city</i>								
Strzelno .....	14	103	1847	131,9	14	103	1847	131,9
w tym miasto .....	5	34	546	109,2	5	34	546	109,2
<i>of which city</i>								
Gminy wiejskie: <i>Rural gminas:</i>								
Dąbrowa .....	11	57	1351	122,8	11	57	1351	122,8
Jezióra Wielkie .....	14	82	1442	103,0	14	82	1442	103,0
<b>POWIAT NAKIELSKI</b> .....	232	1186	25939	111,8	203	1099	24340	119,9
Gminy miejsko-wiejskie: <i>Urban-rural gminas:</i>								
Kcynia .....	20	113	2746	137,3	20	113	2746	137,3
w tym miasto .....	5	28	712	142,4	5	28	712	142,4
<i>of which city</i>								
Mrocza .....	21	107	2537	120,8	19	102	2435	128,2
w tym miasto .....	13	70	1634	125,7	13	70	1634	125,7
<i>of which city</i>								
Nakło nad Notecią .....	60	309	6543	109,1	57	303	6397	112,2
w tym miasto .....	18	86	1964	109,1	15	80	1818	121,2
<i>of which city</i>								
Szubin .....	111	552	11925	107,4	87	476	10574	121,5
w tym miasto .....	40	168	3453	86,3	16	92	2102	131,4
<i>of which city</i>								
Gmina wiejska: <i>Rural gmina:</i>								
Sadki .....	20	105	2188	109,4	20	105	2188	109,4

TABL. 8 (45). MIESZKANIA ODDANE DO UŻYTKOWANIA W 2015 R. (cd.)  
DWELLINGS COMPLETED IN 2015 (cont.)

WYSZCZEGÓLNIENIE SPECIFICATION	Ogółem Total				W tym w budynkach indywidualnych Of which in private buildings			
	mieszkania dwellings	izby rooms	powierzchnia użytkowa w m <sup>2</sup> usable floor space in m <sup>2</sup>		mieszkania dwellings	izby rooms	powierzchnia użytkowa w m <sup>2</sup> usable floor space in m <sup>2</sup>	
			mieszkań dwellings	przeciętna 1 mieszkania average per dwelling			mieszkań of dwellings	przeciętna 1 mieszkania average per dwelling
POWIAT ŻNIŃSKI .....	189	958	24877	131,6	169	912	23679	140,1
Gminy miejsko-wiejskie: Urban-rural gminas:								
Barcin .....	20	103	2882	144,1	20	103	2882	144,1
w tym miasto .....	4	23	852	213,0	4	23	852	213,0
<i>of which city</i>								
Janowiec Wielkopolski ....	21	113	2659	126,6	21	113	2659	126,6
w tym miasto .....	5	23	565	113,0	5	23	565	113,0
<i>of which city</i>								
Łabiszyn .....	55	240	6058	110,1	35	194	4860	138,9
w tym miasto .....	26	83	2109	81,1	6	37	911	151,8
<i>of which city</i>								
Żnin .....	59	323	8706	147,6	59	323	8706	147,6
w tym miasto .....	26	133	3699	142,3	26	133	3699	142,3
<i>of which city</i>								
Gminy wiejskie: Rural gminas:								
Gąsawa .....	14	79	1957	139,8	14	79	1957	139,8
Rogowo .....	20	100	2615	130,8	20	100	2615	130,8
<b>PODREGION ŚWIECKI .....</b>	<b>369</b>	<b>1970</b>	<b>47128</b>	<b>127,7</b>	<b>369</b>	<b>1970</b>	<b>47128</b>	<b>127,7</b>
<b>SUBREGION</b>								
POWIAT SĘPOLEŃSKI .....	92	471	10425	113,3	92	471	10425	113,3
Gminy miejsko-wiejskie: Urban-rural gminas:								
Kamień Krajeński .....	12	65	1417	118,1	12	65	1417	118,1
w tym miasto .....	5	25	578	115,6	5	25	578	115,6
<i>of which city</i>								
Sępólno Krajeńskie .....	35	175	3864	110,4	35	175	3864	110,4
w tym miasto .....	15	79	1767	117,8	15	79	1767	117,8
<i>of which city</i>								
Więcbork .....	38	195	4373	115,1	38	195	4373	115,1
w tym miasto .....	21	113	2555	121,7	21	113	2555	121,7
<i>of which city</i>								
Gmina wiejska: Rural gmina:								
Sośno .....	7	36	771	110,1	7	36	771	110,1
POWIAT ŚWIECKI .....	160	903	23215	145,1	160	903	23215	145,1
Gminy miejsko-wiejskie: Urban-rural gminas:								
Nowe .....	6	37	971	161,8	6	37	971	161,8
w tym miasto .....	3	16	452	150,7	3	16	452	150,7
<i>of which city</i>								
Świecie .....	44	255	6761	153,7	44	255	6761	153,7
w tym miasto .....	14	84	2350	167,9	14	84	2350	167,9
<i>of which city</i>								
Gminy wiejskie: Rural gminas:								
Bukowiec .....	10	56	1376	137,6	10	56	1376	137,6
Dragacz .....	10	59	1468	146,8	10	59	1468	146,8
Drzycim .....	10	51	1609	160,9	10	51	1609	160,9
Jeżewo .....	16	92	2249	140,6	16	92	2249	140,6
Lniano .....	9	54	1301	144,6	9	54	1301	144,6
Osie .....	12	61	1562	130,2	12	61	1562	130,2
Pruszcz .....	24	131	3416	142,3	24	131	3416	142,3
Świekatowo .....	10	59	1298	129,8	10	59	1298	129,8
Warlubie .....	9	48	1204	133,8	9	48	1204	133,8

TABL. 8 (45). MIESZKANIA ODDANE DO UŻYTKOWANIA W 2015 R. (cd.)

DWELLINGS COMPLETED IN 2015 (cont.)

WYSZCZEGÓLNIENIE SPECIFICATION	Ogółem Total				W tym w budynkach indywidualnych Of which in private buildings			
	mieszkania dwellings	izby rooms	powierzchnia użytkowa w m <sup>2</sup> usable floor space in m <sup>2</sup>		mieszkania dwellings	izby rooms	powierzchnia użytkowa w m <sup>2</sup> usable floor space in m <sup>2</sup>	
			mieszkań dwellings	przeciętna 1 mieszkania average per dwelling			mieszkań of dwellings	przeciętna 1 mieszkania average per dwelling
POWIAT TUCHOLSKI .....	117	596	13488	115,3	117	596	13488	115,3
Gmina miejsko-wiejska: Urban-rural gmina:								
Tuchola .....	43	213	5126	119,2	43	213	5126	119,2
w tym miasto .....	27	129	3302	122,3	27	129	3302	122,3
of which city								
Gminy wiejskie: Rural gmina:								
Cekcyn .....	21	112	2355	112,1	21	112	2355	112,1
Gostycyn .....	4	19	469	117,3	4	19	469	117,3
Kęsowo .....	8	41	889	111,1	8	41	889	111,1
Lubiewo .....	17	82	2020	118,8	17	82	2020	118,8
Śliwice .....	24	129	2629	109,5	24	129	2629	109,5
<b>PODREGION WŁOCŁAWSKI SUBREGION</b>	<b>859</b>	<b>3774</b>	<b>90093</b>	<b>104,9</b>	<b>660</b>	<b>3275</b>	<b>80781</b>	<b>122,4</b>
POWIAT ALEKSANDROWSKI	178	733	15948	89,6	142	637	14567	102,6
Gminy miejskie: Urban gminas:								
Aleksandrów Kujawski .....	58	189	4094	70,6	58	189	4094	70,6
Ciechocinek .....	49	161	2952	60,2	13	65	1571	120,8
Nieszawa .....	5	25	630	126,0	5	25	630	126,0
Gminy wiejskie: Rural gminas:								
Aleksandrów Kujawski .....	28	155	3570	127,5	28	155	3570	127,5
Bądkowo .....	3	15	421	140,3	3	15	421	140,3
Koneck .....	4	24	623	155,8	4	24	623	155,8
Raciążek .....	11	58	1321	120,1	11	58	1321	120,1
Waganiec .....	14	78	1727	123,4	14	78	1727	123,4
Zakrzewo .....	6	28	610	101,7	6	28	610	101,7
POWIAT LIPNOWSKI .....	170	817	17980	105,8	151	779	17323	114,7
Gmina miejska: Urban gmina:								
Lipno .....	41	180	3946	96,2	33	164	3665	111,1
Gminy miejsko-wiejskie: Urban-rural gminas:								
Dobrzyń nad Wisłą .....	10	53	1262	126,2	10	53	1262	126,2
w tym miasto .....	4	22	473	118,3	4	22	473	118,3
of which city								
Skępe .....	18	90	1864	103,6	18	90	1864	103,6
w tym miasto .....	9	47	971	107,9	9	47	971	107,9
of which city								
Gminy wiejskie: Rural gminas:								
Bobrowniki .....	8	41	824	103,0	8	41	824	103,0
Chrostkowo .....	3	14	294	98,0	3	14	294	98,0
Kikół .....	22	82	1702	77,4	11	60	1326	120,5
Lipno .....	38	201	4621	121,6	38	201	4621	121,6
Tłuchowo .....	9	45	1200	133,3	9	45	1200	133,3
Wielgie .....	21	111	2267	108,0	21	111	2267	108,0

TABL. 8 (45). MIESZKANIA ODDANE DO UŻYTKOWANIA W 2015 R. (dok.)  
DWELLINGS COMPLETED IN 2015 (cont.)

WYSZCZEGÓLNIENIE SPECIFICATION	Ogółem Total				W tym w budynkach indywidualnych Of which in private buildings			
	mieszkania dwellings	izby rooms	powierzchnia użytkowa w m <sup>2</sup> usable floor space in m <sup>2</sup>		mieszkania dwellings	izby rooms	powierzchnia użytkowa w m <sup>2</sup> usable floor space in m <sup>2</sup>	
			mieszkań dwellings	przeciętna 1 mieszkania average per dwelling			mieszkań of dwellings	przeciętna 1 mieszkania average per dwelling
POWIAT RADZIEJOWSKI ...	110	413	8884	80,8	53	286	6426	121,2
Gmina miejska: Urban gmina:								
Radziejów .....	3	16	381	127,0	3	16	381	127,0
Gmina miejsko-wiejska: Urban-rural gmina:								
Piotrków Kujawski .....	12	66	1463	121,9	12	66	1463	121,9
w tym miasto .....	8	45	997	124,6	8	45	997	124,6
of which city								
Gminy wiejskie: Rural gminas:								
Bytoń .....	5	27	641	128,2	5	27	641	128,2
Dobre .....	7	43	814	116,3	7	43	814	116,3
Osięciny .....	9	46	1228	136,4	9	46	1228	136,4
Radziejów .....	67	184	3623	54,1	10	57	1165	116,5
Topólka .....	7	31	734	104,9	7	31	734	104,9
POWIAT WŁOCLAWSKI ....	223	1239	32466	145,6	217	1209	31728	146,2
Gmina miejska: Urban gminas:								
Kowal .....	10	58	1331	133,1	10	58	1331	133,1
Gminy miejsko-wiejskie: Urban-rural gminas:								
Brześć Kujawski .....	34	193	5245	154,3	34	193	5245	154,3
w tym miasto .....	9	46	1375	152,8	9	46	1375	152,8
of which city								
Chodecz .....	5	28	556	111,2	5	28	556	111,2
w tym miasto .....	1	5	112	112,0	1	5	112	112,0
of which city								
Izbica Kujawska .....	17	92	2604	153,2	17	92	2604	153,2
w tym miasto .....	2	12	375	187,5	2	12	375	187,5
of which city								
Lubień Kujawski .....	14	78	1905	136,1	14	78	1905	136,1
w tym miasto .....	2	10	284	142,0	2	10	284	142,0
of which city								
Lubraniec .....	11	58	1691	153,7	11	58	1691	153,7
w tym miasto .....	1	5	127	127,0	1	5	127	127,0
of which city								
Gminy wiejskie: Rural gminas:								
Baruchowo .....	13	76	2059	158,4	13	76	2059	158,4
Boniewo .....	-	-	-	x	-	-	-	x
Choceń .....	11	61	1397	127,0	11	61	1397	127,0
Fabianki .....	53	292	7631	144,0	47	262	6893	146,7
Kowal .....	7	39	834	119,1	7	39	834	119,1
Lubanie .....	7	42	1108	158,3	7	42	1108	158,3
Włocławek .....	41	222	6105	148,9	41	222	6105	148,9
M. WŁOCLAWEK .....	178	572	14815	83,2	97	364	10737	110,7

TABL. 9 (46). WYBRANE WSKAŹNIKI W ZAKRESIE MIESZKAŃ ODDANYCH DO UŻYTKOWANIA  
W 2015 R.  
SELECTED INDICES OF DWELLINGS COMPLETED IN 2015

WYSZCZEGÓLNIENIE SPECIFICATION	Mieszkania Dwellings		Izby na 1000 ludności Rooms per 1000 population	Przeciętna powierzchnia użytkowa 1 mieszkania w m <sup>2</sup> Average useful floor area per dwelling in m <sup>2</sup>	
	na 1000 ludności per 1000 population	na 1000 zawartych małżeństw per 1000 marriages contracted		ogółem total	w budynkach indywidualnych in private buildings
<b>WOJEWÓDZTWO ..... VOIVODSHIP</b>	<b>3,22</b>	<b>648</b>	<b>13,73</b>	<b>98,2</b>	<b>129,5</b>
<b>Podregion bydgosko- -toruński .....</b>	<b>4,51</b>	<b>937</b>	<b>17,96</b>	<b>89,8</b>	<b>134,6</b>
<b>Subregion</b>					
Powiaty:					
Powiaty:					
bydgoski .....	7,45	1472	39,36	135,4	144,6
toruński .....	5,95	1325	31,50	121,5	125,9
Miasta na prawach powiatu: Cities with powiat status:					
Bydgoszcz .....	2,63	534	7,87	63,6	127,6
Toruń .....	5,46	1175	17,04	60,2	125,3
<b>Podregion grudziądzki .....</b>	<b>2,75</b>	<b>535</b>	<b>11,77</b>	<b>100,6</b>	<b>127,5</b>
<b>Subregion</b>					
Powiaty:					
Powiaty:					
brodnicki .....	6,11	1192	22,81	80,3	134,8
chełmiński .....	2,35	466	10,77	115,8	115,8
golubsko-dobrzyński .....	2,49	452	12,18	111,6	126,7
grudziądzki .....	2,21	390	11,53	139,1	139,1
rypiński .....	1,96	382	9,15	102,8	124,4
wąbrzeski .....	1,21	202	6,47	142,0	142,0
Miasto na prawach powiatu: City with powiat status:					
Grudziądz .....	1,53	336	6,40	108,9	115,5
<b>Podregion inowrocławski</b>	<b>2,48</b>	<b>484</b>	<b>11,96</b>	<b>109,7</b>	<b>127,8</b>
<b>Subregion</b>					
Powiaty:					
Powiaty:					
inowrocławski .....	2,38	465	10,11	95,2	129,4
mogileński .....	2,18	472	12,87	119,5	119,5
nakielski .....	2,67	502	13,66	111,8	119,9
żniński .....	2,67	511	13,56	131,6	140,1
<b>Podregion świecki .....</b>	<b>1,95</b>	<b>368</b>	<b>10,39</b>	<b>127,7</b>	<b>127,7</b>
<b>Subregion</b>					
Powiaty:					
Powiaty:					
sępoleński .....	2,22	407	11,35	113,3	113,3
świecki .....	1,60	304	9,05	145,1	145,1
tuchołski .....	2,42	468	12,32	115,3	115,3
<b>Podregion włocławski .....</b>	<b>2,36</b>	<b>500</b>	<b>10,37</b>	<b>104,9</b>	<b>122,4</b>
<b>Subregion</b>					
Powiaty:					
Powiaty:					
aleksandrowski .....	3,20	662	13,17	89,6	102,6
lipnowski .....	2,54	507	12,21	105,8	114,7
radziejowski .....	2,66	514	9,98	80,8	121,2
włocławski .....	2,57	493	14,30	145,6	146,2
Miasto na prawach powiatu: City with powiat status:					
Włocławek .....	1,57	396	5,04	83,2	110,7

TABL. 10 (47). MIESZKANIA ODDANE DO UŻYTKOWANIA WYPOSAŻONE W INSTALACJE W 2015 R.

DWELLINGS COMPLETED FITTED WITH INSTALLATIONS IN 2015

WYSZCZEGÓLNIENIE SPECIFICATION	Ogółem Grand total	Wyposażone w Fitted with							
		wodociąg water supply system		ustęp lavatory		łazienkę bathroom	centralne ogrzewanie central heating	gaz z sieci gas from gas supply system	ciepłą wodę <sup>a</sup> hot water <sup>a</sup>
		razem total	w tym z sieci of which from network	razem total	w tym z odprowa- dzeniem do sieci of which with outflow to network				
<b>WOJEWÓDZTWO VOIVODSHIP</b>	<b>6714</b>	<b>6714</b>	<b>6292</b>	<b>6714</b>	<b>4825</b>	<b>6714</b>	<b>6714</b>	<b>1902</b>	<b>2144</b>
<b>Podregion bydgosko- toruński Subregion</b>	<b>3496</b>	<b>3496</b>	<b>3240</b>	<b>3496</b>	<b>2735</b>	<b>3496</b>	<b>3496</b>	<b>1227</b>	<b>1766</b>
Powiaty: Powiats:									
bydgoski .....	836	836	752	836	358	836	836	204	–
toruński .....	611	611	447	611	337	611	611	143	27
Miasta na prawach powiatu: Cities with powiat status:									
Bydgoszcz .....	940	940	940	940	940	940	940	303	825
Toruń .....	1109	1109	1101	1109	1100	1109	1109	577	914
<b>Podregion grudziądzki Subregion</b>	<b>1081</b>	<b>1081</b>	<b>1010</b>	<b>1081</b>	<b>875</b>	<b>1081</b>	<b>1081</b>	<b>385</b>	<b>154</b>
Powiaty: Powiats:									
brodnicki .....	479	479	479	479	464	479	479	280	108
chełmiński .....	123	123	123	123	109	123	123	–	–
golubsko-dobrzyński .....	113	113	110	113	55	113	113	–	22
grudziądzki .....	89	89	75	89	25	89	89	6	–
rypiński .....	87	87	33	87	33	87	87	–	–
wąbrzeski .....	42	42	42	42	41	42	42	3	–
Miasto na prawach powiatu: City with powiat status:									
Grudziądz .....	148	148	148	148	148	148	148	96	24
<b>Podregion inowrocławski Subregion</b>	<b>909</b>	<b>909</b>	<b>884</b>	<b>909</b>	<b>491</b>	<b>909</b>	<b>909</b>	<b>106</b>	<b>170</b>
Powiaty: Powiats:									
inowrocławski .....	387	387	385	387	272	387	387	61	166
mogileński .....	101	101	101	101	74	101	101	–	–
nakielski .....	232	232	209	232	88	232	232	17	–
żniński .....	189	189	189	189	57	189	189	28	4
<b>Podregion świecki Subregion</b>	<b>369</b>	<b>369</b>	<b>306</b>	<b>369</b>	<b>222</b>	<b>369</b>	<b>369</b>	<b>33</b>	<b>–</b>
Powiaty: Powiats:									
sępoleński .....	92	92	90	92	43	92	92	7	–
świecki .....	160	160	111	160	110	160	160	16	–
tucholski .....	117	117	105	117	69	117	117	10	–
<b>Podregion włocławski Subregion</b>	<b>859</b>	<b>859</b>	<b>852</b>	<b>859</b>	<b>502</b>	<b>859</b>	<b>859</b>	<b>151</b>	<b>54</b>
Powiaty: Powiats:									
aleksandrowski .....	178	178	178	178	147	178	178	44	–
lipnowski .....	170	170	169	170	37	170	170	–	–
radziejowski .....	110	110	109	110	66	110	110	–	–
włocławski .....	223	223	221	223	90	223	223	17	–
Miasto na prawach powiatu: City with powiat status:									
Włocławek .....	178	178	175	178	162	178	178	90	54

a Dostarczoną centralnie.

a Central supplied.

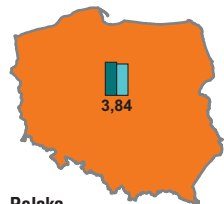
TABL. 11 (48). MIESZKANIA ODDANE DO UŻYTKOWANIA WEDŁUG FORM BUDOWNICTWA W 2015 R.

DWELLINGS COMPLETED BY FORMS OF CONSTRUCTION IN 2015

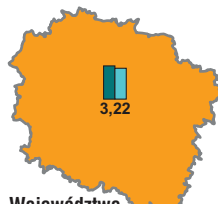
WYSZCZEGÓLNIENIE SPECIFICATION	Mieszkania Dwellings				Powierzchnia użytkowa mieszkań w m <sup>2</sup> Useful floor area of dwellings in m <sup>2</sup>			
	ogółem total	w tym budownictwo of which construction			ogółem total	w tym budownictwo of which construction		
		komunalne municipal	przeznaczone na sprzedaż lub wynajem for sale or rent	indywidualne private		komunalne municipal	przeznaczone na sprzedaż lub wynajem for sale or rent	indywidualne private
<b>WOJEWÓDZTWO ..... VOIVODSHIP</b>	<b>6714</b>	<b>118</b>	<b>2206</b>	<b>3980</b>	<b>659598</b>	<b>4892</b>	<b>119328</b>	<b>515477</b>
<b>Podregion bydgosko- -toruński ..... Subregion</b>	<b>3496</b>	<b>41</b>	<b>1631</b>	<b>1574</b>	<b>313930</b>	<b>1962</b>	<b>87854</b>	<b>211799</b>
Powiaty: Powiaty:								
bydgoski .....	836	6	111	719	113153	247	8910	103996
toruński .....	611	–	45	566	74248	–	2965	71283
Miasta na prawach powiatu: Cities with powiat status:								
Bydgoszcz .....	940	–	701	136	59752	–	37085	17351
Toruń .....	1109	35	774	153	66777	1715	38894	19169
<b>Podregion grudziądzki ..... Subregion</b>	<b>1081</b>	<b>24</b>	<b>292</b>	<b>685</b>	<b>108714</b>	<b>1111</b>	<b>16880</b>	<b>87331</b>
Powiaty: Powiaty:								
brodnicki .....	479	–	223	176	38456	–	11342	23722
chełmiński .....	123	–	–	123	14242	–	–	14242
golubsko-dobrzyński .....	113	–	22	91	12613	–	1086	11527
grudziądzki .....	89	–	–	89	12379	–	–	12379
rypiński .....	87	24	–	63	8946	1111	–	7835
wąbrzeski .....	42	–	–	42	5964	–	–	5964
Miasto na prawach powiatu: City with powiat status:								
Grudziądz .....	148	–	47	101	16114	–	4452	11662
<b>Podregion inowrocławski ... Subregion</b>	<b>909</b>	<b>34</b>	<b>139</b>	<b>692</b>	<b>99733</b>	<b>1162</b>	<b>7320</b>	<b>88438</b>
Powiaty: Powiaty:								
inowrocławski .....	387	32	92	219	36843	1060	4625	28345
mogileński .....	101	–	–	101	12074	–	–	12074
nakielski .....	232	2	27	203	25939	102	1497	24340
żniński .....	189	–	20	169	24877	–	1198	23679
<b>Podregion świecki ..... Subregion</b>	<b>369</b>	<b>–</b>	<b>–</b>	<b>369</b>	<b>47128</b>	<b>–</b>	<b>–</b>	<b>47128</b>
Powiaty: Powiaty:								
sępoleński .....	92	–	–	92	10425	–	–	10425
świecki .....	160	–	–	160	23215	–	–	23215
tucholski .....	117	–	–	117	13488	–	–	13488
<b>Podregion włocławski ..... Subregion</b>	<b>859</b>	<b>19</b>	<b>144</b>	<b>660</b>	<b>90093</b>	<b>657</b>	<b>7274</b>	<b>80781</b>
Powiaty: Powiaty:								
aleksandrowski .....	178	–	–	142	15948	–	–	14567
lipnowski .....	170	19	–	151	17980	657	–	17323
radziejowski .....	110	–	57	53	8884	–	2458	6426
włocławski .....	223	–	6	217	32466	–	738	31728
Miasto na prawach powiatu: City with powiat status:								
Włocławek .....	178	–	81	97	14815	–	4078	10737



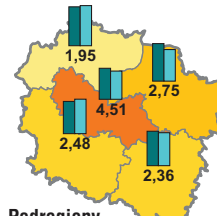
**MIESZKANIA ODDANE DO UŻYTKOWANIA**  
**DWELLINGS COMPLETED**



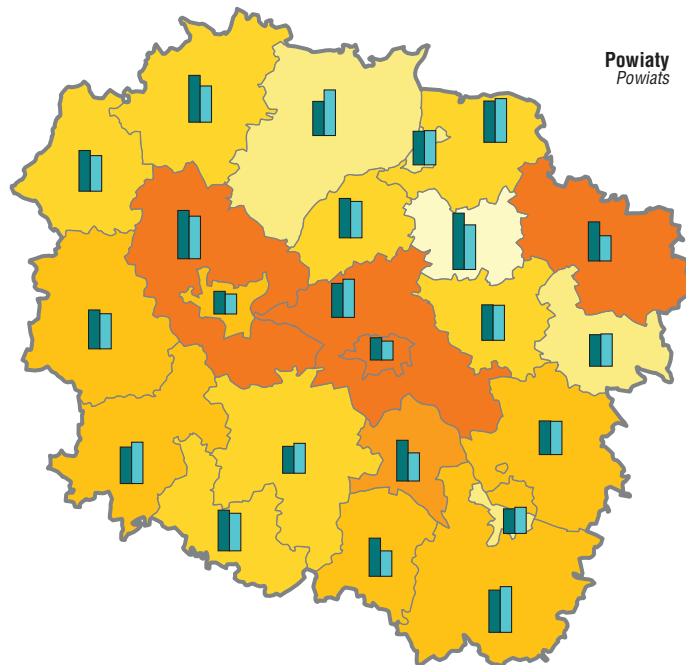
**Polska**  
*Poland*



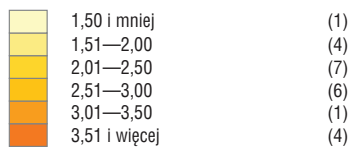
**Województwo**  
*Voivodship*



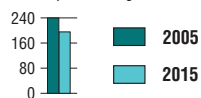
**Podregiony**  
*Subregions*



**Mieszkania na 1000 ludności w 2015 r.**  
*Dwellings per 1000 population in 2015*



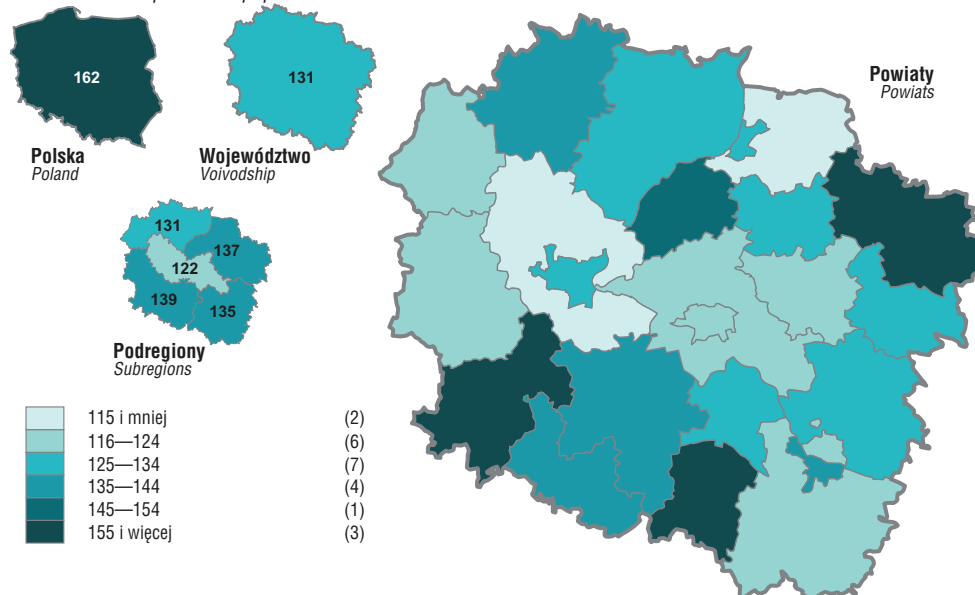
**Przeciętna powierzchnia użytkowa**  
**1 mieszkania w m<sup>2</sup>**  
*Average usable floor space*  
*per dwelling in m<sup>2</sup>*



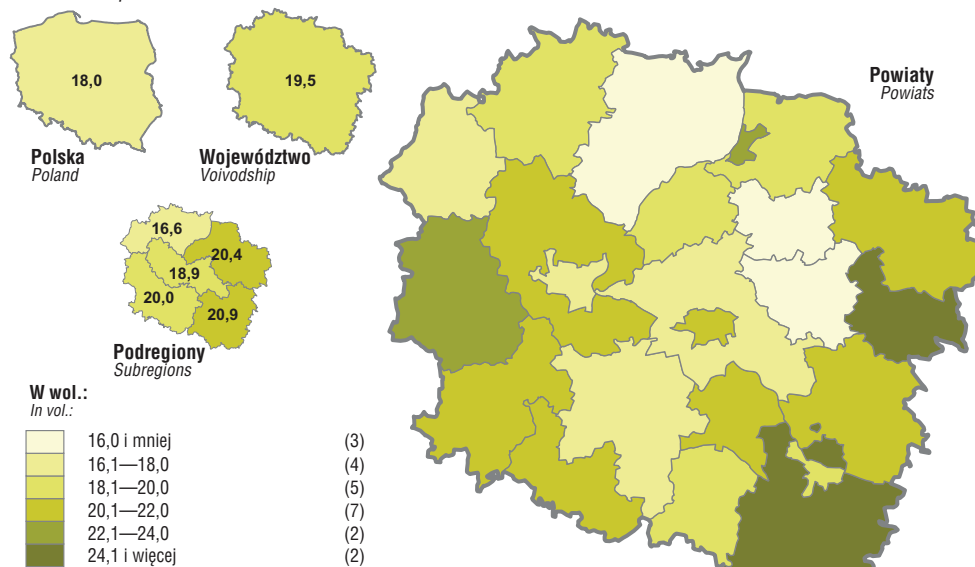
W nawiasach podano liczbę powiatów.  
*Number of powiats is given in parentheses.*

**BIBLIOTEKI PUBLICZNE<sup>a</sup> W 2015 R.**  
**PUBLIC LIBRARIES<sup>a</sup> IN 2015**

**Czytelnicy<sup>b</sup> na 1000 ludności**  
**Borrowers<sup>b</sup> per 1000 population**



**Wypożyczenia<sup>b</sup> na 1 czytelnika**  
**Loans<sup>b</sup> per borrower**



W nawiasach podano liczbę powiatów.  
 Number of powiats is given in parentheses.

<sup>a</sup> Łącznie z filiami i punktami bibliotecznymi. <sup>b</sup> W ciągu roku.  
<sup>a</sup> Including branches and library service points. <sup>b</sup> During the year.

## DZIAŁ VII EDUKACJA I WYCHOWANIE

### Uwagi ogólne

1. System edukacji w Polsce funkcjonuje zgodnie z ustawą z dnia 7 IX 1991 r. o systemie oświaty (tekst jednolity Dz. U. z 2004 r. Nr 256, poz. 2572, z późniejszymi zmianami) oraz ustawą z dnia 27 VII 2005 r. – Prawo o szkolnictwie wyższym (Dz. U. Nr 164, poz. 1365) z późniejszymi zmianami.

2. Wśród szkół objętych systemem oświaty funkcjonują:

- od roku szkolnego 1999/2000 6-letnie szkoły podstawowe oraz 3-letnie gimnazja (powstałe w miejsce 8-letnich szkół podstawowych), w których nauka jest obowiązkowa,
- od roku szkolnego 2002/03 szkoły ponadgimnazjalne, tj. 2–3-letnie zasadnicze szkoły zawodowe, 3-letnie licea ogólnokształcące i profilowane, 4-letnie technika oraz od roku szkolnego 2004/05 szkoły dla absolwentów zasadniczych szkół zawodowych (tj. 2-letnie uzupełniające licea ogólnokształcące i 3-letnie technika uzupełniające) i 3-letnie szkoły specjalne przysposabiające do pracy; do szkół ponadgimnazjalnych zalicza się również szkoły artystyczne dające uprawnienia zawodowe oraz szkoły policealne,
- w roku szkolnym 2012/13 zakończono nabór do niektórych typów szkół ponadgimnazjalnych: liceów profilowanych, uzupełniających liceów ogólnokształcących, zasadniczych szkół zawodowych i techników dla dorosłych oraz techników uzupełniających dla młodzieży, a od roku szkolnego 2013/14 – techników uzupełniających dla dorosłych.

Ponadto wprowadzono obowiązek odbycia rocznego przygotowania przedszkolnego w placówkach wychowania przedszkolnego przez dzieci w wieku 6 lat od roku szkolnego 2004/05 oraz w wieku 5 lat od roku szkolnego 2011/12.

Od roku szkolnego 2009/10 dzieci 6-letnie na wniosek rodziców mogą rozpocząć naukę w I klasie szkoły podstawowej, a od roku szkolnego 2014/15 obowiązek szkolny został nałożony na 6-letnie dzieci urodzone pomiędzy styczniem a czerwcem 2008 r., a od roku szkolnego 2015/16 na wszystkie dzieci 6-letnie.

3. Placówki wychowania przedszkolnego obejmują: oddziały przedszkolne w szkołach podstawowych, przedszkola (łącznie ze specjalnymi) oraz od roku szkolnego 2008/09 — zespoły wychowania przedszkolnego i punkty przedszkolne.

## CHAPTER VII EDUCATION

### General notes

1. The educational system in Poland functions according to the Education System Law dated 7 IX 1991 (uniform text Journal of Laws 2004 No. 256, item 2572, with later amendments) and the Higher Education Law dated 27 VII 2005 (Journal of Laws No. 164, item 1365) with later amendments.

2. Among schools covered by the educational system, there are:

- since the 1999/2000 school year 6-year primary schools and 3-year lower secondary schools (which replaced 8-year primary schools), where education is compulsory,
- since the 2002/03 school year upper secondary schools, i.e. 2–3-year basic vocational schools, 3-year general secondary schools—and specialized secondary schools, 4-year technical secondary schools, as well as since the 2004/05 school year supplementary schools for graduates from basic vocational schools (i.e. 2-year supplementary general secondary schools and 3-year supplementary technical secondary schools), and 3-year special job-training schools; upper secondary schools include also art schools leading to professional certification and post-secondary schools,
- since the 2012/13 school year recruitment to some types of upper secondary schools has been terminated: specialized secondary schools, supplementary general secondary schools, basic vocational schools and technical secondary schools for adults and supplementary technical schools for youth, as well as since 2013/14 school year – supplementary technical schools for adults.

Moreover, an obligatory 1 year pre-primary education has been introduced in pre-primary education establishments for children at the age of 6 since 2004/05 school year and at the age of 5 since 2011/12 school year.

Since the 2009/10 school year, upon the request of parents children at the age of 6 can start education in the first class of primary school. From the 2014/15 school year obligatory schooling was imposed on 6 years old children born between January and June of 2008 and from the 2015/16 school year on all children at the age of 6.

3. Pre-primary education establishments, include: pre-primary sections of primary schools and nursery schools (including special nursery schools) and since the 2008/09 school year pre-primary education groups and pre-primary points.

4. Prezentowane w dziale dane dotyczą m.in.: wychowania przedszkolnego, szkół dla dzieci i młodzieży, policealnych, wyższych oraz szkół dla dorosłych.

5. Dane obejmują szkoły i placówki prowadzone przez jednostki administracji centralnej (rządowej), jednostki samorządu terytorialnego (gminy, powiaty i województwa) oraz inne osoby prawne i fizyczne.

6. Szkoły (z wyjątkiem szkół wyższych) i placówki mogą być publiczne, niepubliczne oraz niepubliczne o uprawnieniach szkół publicznych. Szkoła niepubliczna może uzyskać uprawnienia szkoły publicznej, jeżeli realizuje minimum programowe oraz stosuje zasady klasyfikowania i promowania uczniów ustalone przez Ministra Edukacji Narodowej, umożliwiające uzyskanie świadectw lub dyplomów państwowych. Jednostki administracji centralnej (rządowej) i jednostki samorządu terytorialnego mogą prowadzić tylko szkoły publiczne. Szkoły podstawowe i gimnazja mogą być tylko publiczne lub niepubliczne o uprawnieniach szkół publicznych.

Szkoły wyższe mogą być publiczne i niepubliczne; uczelnie niepubliczne tworzone są na podstawie zezwolenia Ministra Nauki i Szkolnictwa Wyższego.

**7. Szkoły dla dzieci i młodzieży** obejmują:

- 1) szkoły podstawowe, w tym szkoły sportowe i mistrzostwa sportowego, szkoły artystyczne niedające uprawnień zawodowych realizujące jednocześnie program szkoły podstawowej;
- 2) gimnazja, w tym szkoły sportowe i mistrzostwa sportowego;
- 3) zasadnicze szkoły zawodowe;
- 4) licea ogólnokształcące, w tym szkoły sportowe i mistrzostwa sportowego;
- 5) technika;
- 6) ogólnokształcące szkoły artystyczne dające uprawnienia zawodowe;
- 7) szkoły specjalne przysposabiające do pracy.

**8. Szkoły policealne** – kształcące w formie dziennej, wieczorowej i zaocznej – obejmują:

- 1) szkoły policealne (1-, 2- lub 3-letnie);
- 2) nauczycielskie kolegia języków obcych (3-letnie) oraz kolegia nauczycielskie (3-letnie), w których absolwentom nie nadaje się tytułu licencjata;
- 3) kolegia pracowników służb społecznych (3-letnie) – od roku szkolnego 2005/06.

**9. Szkoły wyższe** realizują kształcenie w formie studiów stacjonarnych i niestacjonarnych. Informacje z zakresu szkół wyższych:

4. Data presented in the chapter are, among others, related to: pre-primary education, schools for children and youth, post-secondary schools, tertiary education and schools for adults.

5. Data include schools and establishments managed by central (government) administration entities and local self-government entities (gminas, powiats and voivodships), as well as by other legal and private persons.

6. Schools (with the exception of higher education institutions) and establishments can be public, non-public and non-public with the competence of a public school. A non-public school can obtain the competence of a public school, if it implements the minimum programme as well as applies the principles of classifying and promoting pupils and students as established by the Ministry of National Education, allowing students to obtain state certificates or diplomas. Central (government) administration entities and local self-government entities can administer public schools only. Primary schools and lower secondary schools can be public schools or non-public schools with the competence of public schools only.

Tertiary education can be public and non-public; non-public higher education institutions are established on the basis of a permit of the Minister of Science and Higher Education.

**7. Schools for children and youth** include:

- 1) primary schools, of which sports schools and athletic schools, art schools not leading to professional certification simultaneously conducting a primary school programme;
- 2) lower secondary schools, of which sports schools and athletic schools;
- 3) basic vocational schools;
- 4) general secondary schools, of which sports schools and athletic schools;
- 5) technical secondary schools;
- 6) general art schools leading to professional certification;
- 7) special job-training schools.

**8. Post-secondary schools** – educating in day, evening and weekend – include:

- 1) post-secondary schools (1-, 2- or 3-year);
- 2) foreign language teacher training colleges (3-year) as well as teacher training colleges (3-year), in which graduates do not receive the title of licentiate;
- 3) colleges of social work (3-year) – since the 2005/06 school year.

**9. Tertiary education** (university level) includes full-time and part-time programmes. Data regarding tertiary education :

- 1) podano łącznie z nauczycielskimi kolegami języków obcych, w których absolwentom nadaje się tytuł licencjata;
- 2) obejmują cudzoziemców studiujących w Polsce;
- 3) nie obejmują Polaków studiujących za granicą.

**10. Szkoły dla dorosłych** – kształcące w formie stacjonarnej, zaocznej i na odległość – obejmują:

- 1) szkoły podstawowe dla dorosłych;
- 2) gimnazja dla dorosłych;
- 3) zasadnicze szkoły zawodowe dla dorosłych – w roku szkolnym 2015/16 zakończyły działalność; wykazani są wyłącznie absolwenci;
- 4) licea ogólnokształcące dla dorosłych;
- 5) licea profilowane dla dorosłych – w roku szkolnym 2015/16 zakończyły działalność; wykazani są wyłącznie absolwenci;
- 6) technika dla dorosłych – stopniowo likwidowane; od roku szkolnego 2012/13 brak naboru do klas pierwszych;
- 7) technika uzupełniająca dla dorosłych na podbudowie programowej zasadniczej szkoły zawodowej – stopniowo likwidowane; od roku szkolnego 2012/13 brak naboru do klas pierwszych.

**11. Szkoły specjalne** organizowane są dla dzieci i młodzieży ze specjalnymi potrzebami edukacyjnymi, w tym dla młodzieży niepełnosprawnej. Kształcenie może być realizowane w systemie szkolnym lub w formie indywidualnej. Kształcenie specjalne odbywa się w szkołach ogólnodostępnych (w których tworzone są oddziały specjalne lub klasy integracyjne i ogólnodostępne), w funkcjonujących samodzielnie szkołach specjalnych oraz w specjalnych ośrodkach szkolno-wychowawczych, innych placówkach oświatowo-wychowawczych lub w placówkach wykonujących działalność leczniczą określanych jako zakłady opieki zdrowotnej (łącznie z zakładami lecznictwa uzdrowiskowego).

**12. Dane dotyczące:**

- 1) wychowania przedszkolnego, szkół (poza szkołami wyższymi) oraz od roku szkolnego 2008/09 – specjalnych ośrodków szkolno-wychowawczych, młodzieżowych ośrodków wychowawczych, młodzieżowych ośrodków socjoterapii, ośrodków rewalidacyjno-wychowawczych, wychowania pozaszkolnego oraz internatów i burs podano według stanu na początku roku szkolnego; dane o absolwentach – na koniec roku szkolnego;
- 2) szkół wyższych prezentuje się według stanu w dniu 30 XI; studenci są wykazywani tyle razy, na ilu kierunkach studiuje; dane o absolwentach dotyczą liczby wydanych dyplomów.

- 1) include foreign language teacher training colleges in which graduates receive the title of licentiate;
- 2) include foreigners studying in Poland;
- 3) do not include Poles studying abroad.

**10. Schools for adults** – educating in full-time, weekend and distance form – include:

- 1) primary schools for adults;
- 2) lower secondary schools for adults;
- 3) basic vocational schools for adults – in the 2015/16 school year they quitted (stopped operating); only graduates are presented;
- 4) general secondary schools for adults;
- 5) specialized secondary schools for adults – in the 2015/16 school year they quitted (stopped operating); only graduates are presented;
- 6) technical secondary schools for adults – phased out; since the 2012/13 school year there has been not recruitment to the 1st grade;
- 7) supplementary technical schools for adults based on the programme of basic vocational school – phased out; since the 2012/13 school year there has been not recruitment to the 1st grade.

**11. Special schools** are organized for disabled children and youth with special educational needs. Education may be conducted within the school system or individually. Education occurs in mainstream schools (in which special or integrational and mainstream sections are established), in special schools operating independently, as well as in special educational care centres, other educational institutions or the unit performing health care activities defined as health care institutions (including health resorts treatment).

**12. Data regarding:**

- 1) pre-primary education, schools (excluding higher education institutions) as well as since the 2008/09 school year – special education care centres, youth education centres, youth social therapy centres and rehabilitation-education centres, extracurricular education as well as boarding-school and dormitories concern the beginning of the school year; data concerning graduates – the end of the school year;
- 2) tertiary education is presented as of 30 XI; students are indicated correspondingly on the number of fields of education with they study; data regarding graduates concern the number of diplomas issued.

mów ukończenia studiów wyższych. Absolwenci wykazani są z poprzedniego roku akademickiego.

**13.** Prezentowane informacje, z wyjątkiem danych o szkołach wyższych, od roku szkolnego 2007/08 (a w przypadku absolwentów – od roku szkolnego 2006/07) opracowano na podstawie systemu informacji oświatowej administrowanego przez Ministerstwo Edukacji Narodowej.

*of diplomas issued at the end of studies. Graduates are shown from the previous academic year.*

**13.** *The information presented, excluding the data on higher education institutions, since the 2007/08 school year (in the case of graduates – since the 2006/07 school year) has been completed on the basis of the Educational Information System, administered by the Ministry of National Education.*

TABL. 1 (49). SZKOŁY PODSTAWOWE<sup>a</sup> DLA DZIECI I MŁODZIEŻY W ROKU SZKOLNYM 2015/16  
 PRIMARY SCHOOLS<sup>a</sup> FOR CHILDREN AND YOUTH IN 2015/16 SCHOOL YEAR

WYSZCZEGÓLNIENIE SPECIFICATION	Szkoły Schools	Oddziały Sections	Uczniowie Pupils			Absolwenci <sup>b</sup> Graduates <sup>b</sup>	
			ogółem total	z ogółem of total		ogółem total	w tym kobiety of which femals
				kobiety femals	klasa I 1 <sup>st</sup> grade		
<b>WOJEWÓDZTWO ..... VOIVODSHIP</b>	<b>685</b>	<b>7361,9</b>	<b>136398</b>	<b>66927</b>	<b>29476</b>	<b>18973</b>	<b>9272</b>
<b>PODREGION BYDGOSKO- TORUŃSKI ..... SUBREGION</b>	<b>173</b>	<b>2468,0</b>	<b>49131</b>	<b>24016</b>	<b>10894</b>	<b>6492</b>	<b>3136</b>
POWIAT BYDGOSKI .....	34	432,0	8516	4120	1862	1088	522
Gminy miejsko-wiejskie: Urban-rural gminas:							
Koronowo .....	8	83,0	1629	781	363	213	105
w tym miasto ..... of which city	2	44,0	977	463	214	126	64
Solec Kujawski .....	2	54,0	1168	540	262	147	63
w tym miasto ..... of which city	2	54,0	1168	540	262	147	63
Gminy wiejskie: Rural gminas:							
Białe Błota .....	4	79,0	1698	820	365	195	81
Dąbrowa Chełmińska .....	3	33,0	626	304	121	76	43
Dobrcz .....	6	48,0	811	396	157	103	56
Nowa Wieś Wielka .....	2	40,0	733	365	172	108	56
Osielsko .....	3	54,0	1175	570	285	155	78
Sicienko .....	6	41,0	676	344	137	91	40
POWIAT TORUŃSKI .....	43	427,0	7772	3832	1674	1131	526
Gmina miejska: Urban gmina:							
Chełmża .....	4	48,0	1021	516	244	151	65
Gminy wiejskie: Rural gminas:							
Chełmża .....	5	41,0	662	326	125	97	39
Czernikowo .....	5	44,0	773	393	165	111	51
Lubicz .....	6	79,0	1629	766	344	241	119
Łubianka .....	4	32,0	512	265	82	82	37
Łysomice .....	4	38,0	680	342	182	101	46
Obrowo .....	6	64,0	1190	604	253	137	67
Wielka Nieszawka .....	2	18,0	367	177	90	36	16
Zławieś Wielka .....	7	63,0	938	443	189	175	86
M. BYDGOSZCZ .....	58	1008,0	20302	9899	4515	2660	1290
M. TORUŃ .....	38	601,0	12541	6165	2843	1613	798
<b>PODREGION GRUZIĄDZKI SUBREGION</b>	<b>158</b>	<b>1511,0</b>	<b>26992</b>	<b>13115</b>	<b>5772</b>	<b>3819</b>	<b>1865</b>
POWIAT BRODNICKI .....	33	318,0	5822	2803	1273	852	405
Gmina miejska: Urban gmina:							
Brodnica .....	5	111,0	2305	1111	530	314	150
Gminy miejsko-wiejskie: Urban-rural gminas:							
Górzno .....	3	24,0	352	169	72	69	31
w tym miasto ..... of which city	1	12,0	200	101	38	38	21
Jabłonowo Pomorskie .....	3	34,0	605	294	116	93	47
w tym miasto ..... of which city	1	21,0	428	210	80	70	37

<sup>a</sup> Bez dzieci w wieku 6 lat objętych edukacją w placówkach wychowania przedszkolnego. <sup>b</sup> Z roku szkolnego 2014/15.

<sup>a</sup> Excluding children aged 6 attending pre-primary education establishments. <sup>b</sup> From 2014/15 school year.



TABL. 1 (49). SZKOŁY PODSTAWOWE<sup>a</sup> DLA DZIECI I MŁODZIEŻY  
W ROKU SZKOLNYM 2015/16 (cd.)

PRIMARY SCHOOLS<sup>a</sup> FOR CHILDREN AND YOUTH IN 2015/16 SCHOOL YEAR (cont.)

WYSZCZEGÓLNIENIE SPECIFICATION	Szkoły Schools	Oddziały Sections	Uczniowie Pupils			Absolwenci <sup>b</sup> Graduates <sup>b</sup>	
			ogółem total	z ogółem of total		ogółem total	w tym kobiety of which femals
				kobiety femals	klasa I 1 <sup>st</sup> grade		
POWIAT BRODNICKI (dok.)							
Gminy wiejskie: Rural gminas:							
Bartniczka .....	2	14,0	324	153	55	42	21
Bobrowo .....	5	30,0	437	206	97	60	31
Brodnica .....	4	24,0	442	230	118	52	25
Brzozie .....	3	21,0	311	139	68	63	28
Osiek .....	2	17,0	295	132	54	52	22
Świedziebna .....	4	25,0	418	206	84	57	28
Zbiczno .....	2	18,0	333	163	79	50	22
POWIAT CHEŁMIŃSKI .....	23	207,0	3548	1706	797	479	242
Gmina miejska: Urban gmina:							
Chelmno .....	5	69,0	1335	665	322	161	83
Gminy wiejskie: Rural gminas:							
Chelmno .....	3	24,0	401	199	90	48	20
Kijewo Królewskie .....	4	27,0	355	182	70	58	28
Lisewo .....	2	20,0	360	156	85	54	26
Papowo Biskupie .....	2	14,0	296	131	56	33	18
Stolno .....	3	20,0	284	125	55	54	29
Unisław .....	4	33,0	517	248	119	71	38
POWIAT GOLUBSKO- -DOBRZYŃSKI .....	24	185,0	3203	1548	657	456	210
Gmina miejska: Urban gmina:							
Golub-Dobrzyń .....	3	49,0	1029	512	252	132	62
Gmina miejsko-wiejska: Urban-rural gmina:							
Kowalewo Pomorskie .....	5	43,0	809	371	152	113	50
w tym miasto .....	1	20,0	431	184	82	61	27
of which city							
Gminy wiejskie: Rural gminas:							
Ciechocin .....	2	13,0	245	131	46	44	21
Golub-Dobrzyń .....	6	34,0	497	240	91	78	38
Radomin .....	3	19,0	264	122	52	33	15
Zbójno .....	5	27,0	359	172	64	56	24
POWIAT GRUDZIĄDZKI .....	26	180,0	2764	1336	543	375	175
Gminy miejsko-wiejskie: Urban-rural gminas:							
Łasin .....	4	33,0	582	295	114	75	35
w tym miasto .....	1	15,0	357	175	68	44	22
of which city							
Radzyń Chełmiński .....	1	15,0	355	164	62	61	29
w tym miasto .....	1	15,0	355	164	62	61	29
of which city							
Gminy wiejskie: Rural gminas:							
Grudziądz .....	8	52,0	795	375	156	100	43
Grua .....	6	35,0	425	206	93	57	31
Rogóżno .....	3	20,0	258	134	44	31	13
Świecie nad Osą .....	4	25,0	349	162	74	51	24

<sup>a</sup> Bez dzieci w wieku 6 lat objętych edukacją w placówkach wychowania przedszkolnego. <sup>b</sup> Z roku szkolnego 2014/15.

<sup>a</sup> Excluding children aged 6 attending pre-primary education establishments. <sup>b</sup> From 2014/15 school year.



TABL. 1 (49). SZKOŁY PODSTAWOWE<sup>a</sup> DLA DZIECI I MŁODZIEŻY  
W ROKU SZKOLNYM 2015/16 (cd.)  
PRIMARY SCHOOLS<sup>a</sup> FOR CHILDREN AND YOUTH IN 2015/16 SCHOOL YEAR (cont.)

WYSZCZEGÓLNIENIE SPECIFICATION	Szkoły Schools	Oddziały Sections	Uczniowie Pupils			Absolwenci <sup>b</sup> Graduates <sup>b</sup>	
			ogółem total	z ogółem of total		ogółem total	w tym kobiety of which femals
				kobiety femals	klasa I 1 <sup>st</sup> grade		
POWIAT RYPIŃSKI .....	23	193,0	3106	1535	629	467	219
Gmina miejska: Urban gmina:							
Rypin .....	3	59,0	1213	590	268	179	95
Gminy wiejskie: Rural gminas:							
Brzuze .....	4	24,0	348	161	60	46	20
Rogowo .....	4	28,0	340	165	59	60	25
Rypin .....	5	34,0	493	238	107	66	29
Skrwilno .....	3	24,0	421	228	84	72	34
Wąpielsk .....	4	24,0	291	153	51	44	16
POWIAT WĄBRZESKI .....	12	124,0	2343	1140	480	342	186
Gmina miejska: Urban gmina:							
Wąbrzeźno .....	2	41,0	950	475	207	121	69
Gminy wiejskie: Rural gminas:							
Dębowa Łąka .....	4	21,0	250	113	50	32	17
Książki .....	1	15,0	285	138	61	49	28
Płużnica .....	1	16,0	318	144	77	57	30
Wąbrzeźno .....	4	31,0	540	270	85	83	42
M. GRUDZIĄDZ .....	17	304,0	6206	3047	1393	848	428
<b>PODREGION INOWROCŁAWSKI SUBREGION</b>	<b>136</b>	<b>1332,0</b>	<b>24079</b>	<b>11847</b>	<b>5297</b>	<b>3376</b>	<b>1668</b>
POWIAT INOWROCŁAWSKI .....	51	543,0	10032	4956	2232	1394	690
Gmina miejska: Urban gmina:							
Inowrocław .....	13	212,0	4334	2113	1010	589	290
Gminy miejsko-wiejskie: Urban-rural gminas:							
Gniewkowo .....	6	66,0	1069	517	230	150	72
w tym miasto .....	1	34,0	682	339	144	95	51
of which city							
Janikowo .....	4	45,0	837	425	177	111	54
w tym miasto .....	1	26,0	560	280	122	65	36
of which city							
Kruszwica .....	9	70,0	1288	667	269	188	95
w tym miasto .....	3	33,0	724	377	163	111	63
of which city							
Pakość .....	2	30,0	613	298	130	88	46
w tym miasto .....	1	24,0	497	240	105	73	37
of which city							
Gminy wiejskie: Rural gminas:							
Dąbrowa Biskupia .....	4	27,0	396	209	79	60	31
Inowrocław .....	5	35,0	533	263	125	80	38
Rojewo .....	4	21,0	332	167	65	39	18
Złotniki Kujawskie .....	4	37,0	630	297	147	89	46
POWIAT MOGILEŃSKI .....	23	188,0	3046	1499	615	408	205
Gminy miejsko-wiejskie: Urban-rural gminas:							
Mogilno .....	10	92,0	1637	805	343	211	109
w tym miasto .....	2	44,0	995	514	220	121	66
of which city							
Strzelno .....	6	53,0	776	390	153	111	53
w tym miasto .....	2	29,0	513	255	100	68	32
of which city							

<sup>a</sup> Bez dzieci w wieku 6 lat objętych edukacją w placówkach wychowania przedszkolnego. <sup>b</sup> Z roku szkolnego 2014/15.

<sup>a</sup> Excluding children aged 6 attending pre-primary education establishments. <sup>b</sup> From 2014/15 school year.

TABL. 1 (49). SZKOŁY PODSTAWOWE<sup>a</sup> DLA DZIECI I MŁODZIEŻY  
W ROKU SZKOLNYM 2015/16 (cd.)

PRIMARY SCHOOLS<sup>a</sup> FOR CHILDREN AND YOUTH IN 2015/16 SCHOOL YEAR (cont.)

WYSZCZEGÓLNIENIE SPECIFICATION	Szkoły Schools	Oddziały Sections	Uczniowie Pupils			Absolwenci <sup>b</sup> Graduates <sup>b</sup>	
			ogółem total	z ogółem of total		ogółem total	w tym kobiety of which femals
				kobiety femals	klasa I 1 <sup>st</sup> grade		
POWIAT MOGILEŃSKI (dok.)							
Gminy wiejskie: Rural gminas:							
Dąbrowa .....	4	26,0	349	184	75	52	27
Jezióra Wielkie .....	3	17,0	284	120	44	34	16
POWIAT NAKIELSKI .....	34	339,0	6178	3026	1375	865	419
Gminy miejsko-wiejskie: Urban-rural gminas:							
Kcynia .....	9	65,0	969	480	195	159	78
w tym miasto .....	2	21,0	408	197	87	71	31
of which city							
Mrocza .....	3	37,0	715	347	167	111	46
w tym miasto .....	1	27,0	571	276	132	84	37
of which city							
Nakło nad Notecią .....	10	119,0	2280	1109	529	321	167
w tym miasto .....	3	66,0	1441	692	331	214	117
of which city							
Szubin .....	9	88,0	1715	838	370	205	101
w tym miasto .....	4	44,0	893	405	188	120	56
of which city							
Gmina wiejska: Rural gmina:							
Sadki .....	3	30,0	499	252	114	69	27
POWIAT ŻNIŃSKI .....	28	262,0	4823	2366	1075	709	354
Gminy miejsko-wiejskie: Urban-rural gminas:							
Barcin .....	4	47,0	976	489	225	126	54
w tym miasto .....	2	31,0	687	334	164	83	35
of which city							
Janowiec Wielkopolski .....	5	44,0	672	308	173	96	48
w tym miasto .....	1	21,0	434	206	109	63	30
of which city							
Łabiszyn .....	4	35,0	698	355	153	120	64
w tym miasto .....	1	20,0	489	237	105	80	41
of which city							
Żnin .....	10	91,0	1644	804	353	243	121
w tym miasto .....	4	58,0	1222	593	270	185	91
of which city							
Gminy wiejskie: Rural gminas:							
Gąsawa .....	2	18,0	310	151	61	49	27
Rogowo .....	3	27,0	523	259	110	75	40
<b>PODREGION ŚWIECKI .....</b>	<b>89</b>	<b>755,4</b>	<b>13577</b>	<b>6665</b>	<b>2944</b>	<b>1883</b>	<b>936</b>
<b>SUBREGION</b>							
POWIAT SEPOLEŃSKI .....	21	177,5	3010	1452	678	389	203
Gminy miejsko-wiejskie: Urban-rural gminas:							
Kamień Krajeński .....	4	28,0	491	237	109	66	24
w tym miasto .....	1	12,0	267	130	50	41	17
of which city							
Sępólno Krajeńskie .....	8	70,5	1166	583	278	133	69
w tym miasto .....	3	41,5	727	354	186	82	44
of which city							
Więcbork .....	6	58,0	984	466	209	140	73
w tym miasto .....	1	24,0	514	247	102	62	33
of which city							
Gmina wiejska: Rural gmina:							
Sośno .....	3	21,0	369	166	82	50	37

<sup>a</sup> Bez dzieci w wieku 6 lat objętych edukacją w placówkach wychowania przedszkolnego. <sup>b</sup> Z roku szkolnego 2014/15.

<sup>a</sup> Excluding children aged 6 attending pre-primary education establishments. <sup>b</sup> From 2014/15 school year.

TABL. 1 (49). SZKOŁY PODSTAWOWE<sup>a</sup> DLA DZIECI I MŁODZIEŻY  
W ROKU SZKOLNYM 2015/16 (cd.)  
PRIMARY SCHOOLS<sup>a</sup> FOR CHILDREN AND YOUTH IN 2015/16 SCHOOL YEAR (cont.)

WYSZCZEGÓLNIENIE SPECIFICATION	Szkoły Schools	Oddziały Sections	Uczniowie Pupils			Absolwenci <sup>b</sup> Graduates <sup>b</sup>	
			ogółem total	z ogółem of total		ogółem total	w tym kobiety of which femals
				kobiety femals	klasa I 1 <sup>st</sup> grade		
POWIAT ŚWIECKI .....	43	380,8	7054	3510	1534	981	479
Gminy miejsko-wiejskie: Urban-rural gminas:							
Nowe .....	3	36,0	670	337	138	84	32
w tym miasto .....	1	24,0	544	274	117	69	26
of which city							
Świecie .....	12	116,1	2388	1218	532	345	180
w tym miasto .....	8	87,1	1911	982	430	269	138
of which city							
Gminy wiejskie: Rural gminas:							
Bukowiec .....	3	23,0	410	203	103	54	26
Dragacz .....	3	26,0	504	245	104	70	27
Drzycim .....	2	19,7	372	169	84	44	20
Jeżewo .....	4	34,0	569	273	105	76	40
Lniano .....	3	19,0	318	154	58	43	24
Osie .....	4	27,0	420	220	96	53	21
Pruszcz .....	4	34,0	625	297	145	97	46
Świekatowo .....	1	13,0	230	117	48	42	22
Warlubie .....	4	33,0	548	277	121	73	41
POWIAT TUCHOLSKI .....	25	197,0	3513	1703	732	513	254
Gmina miejsko-wiejska: Urban-rural gmina:							
Tuchola .....	8	74,0	1414	689	303	205	107
w tym miasto .....	4	50,0	1095	534	241	154	76
of which city							
Gminy wiejskie: Rural gmina:							
Cekcyn .....	3	26,0	486	241	104	62	28
Gostycyn .....	4	25,0	374	186	97	56	28
Kęsowo .....	3	19,0	324	165	69	49	23
Lubiewo .....	4	27,0	474	219	83	68	31
Śliwice .....	3	26,0	441	203	76	73	37
<b>PODREGION WŁOCŁAWSKI SUBREGION</b>	<b>129</b>	<b>1295,5</b>	<b>22619</b>	<b>11284</b>	<b>4569</b>	<b>3403</b>	<b>1667</b>
POWIAT ALEKSANDROWSKI .....	23	205,0	3589	1781	743	497	244
Gminy miejskie: Urban gminas:							
Aleksandrów Kujawski .....	3	50,0	1045	507	227	137	66
Ciechocinek .....	2	23,0	533	265	110	74	35
Nieszawa .....	1	7,0	94	55	20	17	7
Gminy wiejskie: Rural gminas:							
Aleksandrów Kujawski .....	6	43,0	668	323	118	97	49
Bądkowo .....	1	14,0	302	158	61	44	21
Koneck .....	3	18,0	215	111	36	32	20
Raciążek .....	1	9,0	200	83	45	30	15
Waganiec .....	3	21,0	298	161	59	32	11
Zakrzewo .....	3	20,0	234	118	67	34	20
POWIAT LIPNOWSKI .....	31	283,5	4721	2316	914	697	350
Gmina miejska: Urban gmina:							
Lipno .....	4	55,0	1107	543	231	152	75
Gminy miejsko-wiejskie: Urban-rural gminas:							
Dobrzyń nad Wisłą .....	4	36,0	595	298	113	84	38
w tym miasto .....	1	14,0	248	123	58	33	18
of which city							
Skepe .....	3	30,5	504	256	99	83	48
w tym miasto .....	1	24,0	423	216	83	69	42
of which city							

<sup>a</sup> Bez dzieci w wieku 6 lat objętych edukacją w placówkach wychowania przedszkolnego. <sup>b</sup> Z roku szkolnego 2014/15.

<sup>a</sup> Excluding children aged 6 attending pre-primary education establishments. <sup>b</sup> From 2014/15 school year.

TABL. 1 (49). SZKOŁY PODSTAWOWE<sup>a</sup> DLA DZIECI I MŁODZIEŻY  
W ROKU SZKOLNYM 2015/16 (dok.)  
PRIMARY SCHOOLS<sup>a</sup> FOR CHILDREN AND YOUTH IN 2015/16 SCHOOL YEAR (cont.)

WYSZCZEGÓLNIENIE SPECIFICATION	Szkoły Schools	Oddziały Sections	Uczniowie Pupils			Absolwenci <sup>b</sup> Graduates <sup>b</sup>	
			ogółem total	z ogółem of total		ogółem total	w tym kobiety of which femals
				kobiety femals	klasa I 1 <sup>st</sup> grade		
POWIAT LIPNOWSKI (dok.)							
Gminy wiejskie:							
<i>Rural gminas:</i>							
Bobrowniki .....	2	12,0	190	93	45	29	11
Chrostkowo .....	3	18,0	224	112	42	26	11
Kikół .....	4	31,0	454	216	85	57	28
Lipno .....	6	47,0	715	347	132	115	61
Tłuchowo .....	2	22,0	390	194	66	60	28
Wielgie .....	3	32,0	542	257	101	91	50
POWIAT RADZIEJOWSKI .....	16	157,0	2666	1346	551	361	181
Gmina miejska:							
<i>Urban gmina:</i>							
Radziejów .....	2	31,0	533	278	119	68	38
Gmina miejsko-wiejska:							
<i>Urban-rural gmina:</i>							
Piotrków Kujawski .....	3	33,0	635	333	141	83	46
w tym miasto .....	1	21,0	478	252	114	65	37
<i>of which city</i>							
Gminy wiejskie:							
<i>Rural gminas:</i>							
Bytoń .....	1	12,0	212	101	45	35	21
Dobre .....	3	20,0	312	154	65	45	25
Osięciny .....	3	30,0	497	250	80	72	28
Radziejów .....	2	12,0	153	74	32	19	12
Topółka .....	2	19,0	324	156	69	39	11
POWIAT WŁOCŁAWSKI .....	40	339,0	5218	2580	1058	854	414
Gmina miejska:							
<i>Urban gminas:</i>							
Kowal .....	1	14,0	271	131	61	44	19
Gminy miejsko-wiejskie:							
<i>Urban-rural gminas:</i>							
Brześć Kujawski .....	5	45,0	682	356	129	114	53
w tym miasto .....	2	26,0	501	266	88	82	34
<i>of which city</i>							
Chodecz .....	3	24,0	358	169	78	64	33
w tym miasto .....	1	12,0	263	120	62	45	22
<i>of which city</i>							
Izbica Kujawska .....	3	31,0	498	283	97	83	44
w tym miasto .....	1	19,0	396	232	78	68	38
<i>of which city</i>							
Lubień Kujawski .....	4	29,0	403	190	73	64	34
w tym miasto .....	1	11,0	214	105	44	37	24
<i>of which city</i>							
Lubraniec .....	4	38,0	616	296	130	83	41
w tym miasto .....	1	20,0	401	193	83	56	31
<i>of which city</i>							
Gminy wiejskie:							
<i>Rural gminas:</i>							
Baruchowo .....	1	14,0	260	123	52	34	18
Boniewo .....	1	11,0	228	121	43	38	18
Chocień .....	3	27,0	481	220	93	90	44
Fabianki .....	5	37,0	546	268	117	101	48
Kowal .....	3	18,0	156	68	33	29	12
Lubanie .....	3	24,0	303	157	53	45	22
Włocławek .....	4	27,0	416	198	99	65	28
M. WŁOCŁAWEK .....	19	311,0	6425	3261	1303	994	478

<sup>a</sup> Bez dzieci w wieku 6 lat objętych edukacją w placówkach wychowania przedszkolnego. <sup>b</sup> Z roku szkolnego 2014/15.

Źródło: dane Ministerstwa Edukacji Narodowej.

<sup>a</sup> Excluding children aged 6 attending pre-primary education establishments. <sup>b</sup> From 2014/15 school year.

Source: data of the Ministry of National Education.

TABL. 2 (50). GIMNAZJA DLA DZIECI I MŁODZIEŻY W ROKU SZKOLNYM 2015/16  
 LOWER SECONDARY SCHOOLS FOR CHILDREN AND YOUTH IN 2015/16 SCHOOL YEAR

WYSZCZEGÓLNIENIE SPECIFICATION	Szkoły Schools	Oddziały Sections	Uczniowie Pupils			Absolwenci <sup>a</sup> Graduates <sup>a</sup>	
			ogółem total	z ogółem of total		ogółem total	w tym kobiety of which femals
				kobiety femals	klasa I 1 <sup>st</sup> grade		
<b>WOJEWÓDZTWO ..... VOIVODSHIP</b>	<b>402</b>	<b>2799,6</b>	<b>59353</b>	<b>28569</b>	<b>19766</b>	<b>19591</b>	<b>9610</b>
<b>PODREGION BYDGOSKO- -TORUŃSKI ..... SUBREGION</b>	<b>127</b>	<b>939,0</b>	<b>20398</b>	<b>9759</b>	<b>6784</b>	<b>6445</b>	<b>3146</b>
POWIAT BYDGOSKI .....	23	153,0	3242	1590	1057	1123	556
Gminy miejsko-wiejskie: Urban-rural gminas:							
Koronowo .....	7	36,0	670	321	217	248	121
w tym miasto ..... of which city	4	25,0	439	212	144	164	85
Solec Kujawski .....	2	21,0	437	212	140	150	70
w tym miasto ..... of which city	2	21,0	437	212	140	150	70
Gminy wiejskie: Rural gminas:							
Białe Błota .....	2	22,0	566	273	187	195	98
Dąbrowa Chełmińska .....	3	14,0	278	138	79	97	48
Dobrcz .....	3	15,0	326	172	113	113	57
Nowa Wieś Wielka .....	2	17,0	341	168	108	109	61
Osiesko .....	2	16,0	360	173	125	122	58
Sicienko .....	2	12,0	264	133	88	89	43
POWIAT TORUŃSKI .....	17	144,0	3081	1468	1060	922	459
Gmina miejska: Urban gmina:							
Chełmża .....	2	17,0	346	167	112	109	62
Gminy wiejskie: Rural gminas:							
Chełmża .....	2	17,0	391	182	139	96	55
Czernikowo .....	1	15,0	335	158	91	121	59
Lubicz .....	2	19,0	539	263	194	166	84
Łubianka .....	2	13,0	240	104	82	57	24
Łysomice .....	2	14,0	279	135	104	79	39
Obrowo .....	2	21,0	446	218	155	132	60
Wielka Nieszawka .....	1	6,0	103	50	26	28	12
Zławieś Wielka .....	3	22,0	402	191	157	134	64
M. BYDGOSZCZ .....	59	406,0	8493	4005	2839	2701	1312
M. TORUŃ .....	28	236,0	5582	2696	1828	1699	819
<b>PODREGION GRUDZIĄDZKI SUBREGION</b>	<b>76</b>	<b>556,0</b>	<b>12002</b>	<b>5744</b>	<b>4061</b>	<b>3962</b>	<b>1943</b>
POWIAT BRODNICKI .....	14	117,0	2565	1200	914	828	416
Gmina miejska: Urban gmina:							
Brodnica .....	3	43,0	954	444	336	340	170
Gminy miejsko-wiejskie: Urban-rural gminas:							
Górzno .....	2	9,0	170	98	70	60	25
w tym miasto ..... of which city	1	6,0	109	64	43	40	17
Jabłonowo Pomorskie .....	1	14,0	316	154	110	87	42
w tym miasto ..... of which city	1	14,0	316	154	110	87	42

<sup>a</sup> Z roku szkolnego 2014/15.  
<sup>a</sup> From 2014/15 school year.

TABL. 2 (50). GIMNAZJA DLA DZIECI I MŁODZIEŻY W ROKU SZKOLNYM 2015/16 (cd.)  
 LOWER SECONDARY SCHOOLS FOR CHILDREN AND YOUTH IN 2015/16 SCHOOL YEAR (cont.)

WYSZCZEGÓLNIENIE SPECIFICATION	Szkoły Schools	Oddziały Sections	Uczniowie Pupils			Absolwenci <sup>a</sup> Graduates <sup>a</sup>	
			ogółem total	z ogółem of total		ogółem total	w tym kobiety of which femals
				kobiety femals	klasa I 1 <sup>st</sup> grade		
POWIAT BRODNICKI (dok.)							
Gminy wiejskie: Rural gminas:							
Bartniczka .....	1	6,0	140	61	49	53	21
Bobrowo .....	1	9,0	192	96	66	58	32
Brodnica .....	1	7,0	166	73	56	42	27
Brzozie .....	1	7,0	160	68	64	55	33
Osiek .....	1	6,0	149	64	54	33	16
Świdziebna .....	1	7,0	178	80	59	56	28
Zbiczno .....	2	9,0	140	62	50	44	22
POWIAT CHEŁMIŃSKI .....	13	78,0	1564	805	510	517	256
Gmina miejska: Urban gmina:							
Chełmno .....	5	34,0	638	335	200	203	108
Gminy wiejskie: Rural gminas:							
Chełmno .....	2	10,0	171	79	50	62	31
Kijewo Królewskie .....	1	6,0	126	61	56	47	19
Lisewo .....	1	7,0	152	73	54	40	20
Papowo Biskupie .....	1	6,0	129	71	38	46	19
Stolno .....	2	6,0	146	79	48	53	25
Unisław .....	1	9,0	202	107	64	66	34
POWIAT GOLUBSKO- -DOBRZYŃSKI .....	9	65,0	1362	628	448	510	239
Gmina miejska: Urban gmina:							
Golub-Dobrzyń .....	3	15,0	298	134	94	137	75
Gmina miejsko-wiejska: Urban-rural gmina:							
Kowalewo Pomorskie .....	1	16,0	348	158	119	137	64
w tym miasto .....	1	16,0	348	158	119	137	64
of which city							
Gminy wiejskie: Rural gminas:							
Ciechocin .....	1	6,0	136	62	47	51	23
Golub-Dobrzyń .....	1	13,0	297	142	102	98	38
Radomin .....	1	6,0	110	54	34	37	16
Zbójno .....	2	9,0	173	78	52	50	23
POWIAT GRUDZIĄDZKI .....	10	55,0	1132	537	389	389	182
Gminy miejsko-wiejskie: Urban-rural gminas:							
Łasin .....	2	12,0	249	113	78	91	47
w tym miasto .....	1	6,0	156	80	48	63	32
of which city							
Radzyń Chełmiński .....	1	10,0	219	110	74	63	27
w tym miasto .....	1	10,0	219	110	74	63	27
of which city							
Gminy wiejskie: Rural gminas:							
Grudziądz .....	4	13,0	252	119	88	89	44
Gruta .....	1	6,0	158	81	57	58	25
Rogóżno .....	1	6,0	102	46	35	41	14
Świecie nad Osą .....	1	8,0	152	68	57	47	25

<sup>a</sup> Z roku szkolnego 2014/15.

<sup>a</sup> From 2014/15 school year.

TABL. 2 (50). **GIMNAZJA DLA DZIECI I MŁODZIEŻY W ROKU SZKOLNYM 2015/16 (cd.)**  
 LOWER SECONDARY SCHOOLS FOR CHILDREN AND YOUTH IN 2015/16 SCHOOL YEAR (cont.)

WYSZCZEGÓLNIENIE SPECIFICATION	Szkoły Schools	Oddziały Sections	Uczniowie Pupils			Absolwenci <sup>a</sup> Graduates <sup>a</sup>	
			ogółem total	z ogółem of total		ogółem total	w tym kobiety of which femals
				kobiety femals	klasa I 1 <sup>st</sup> grade		
POWIAT RYPIŃSKI .....	8	63,0	1437	692	486	470	235
Gmina miejska: Urban gmina:							
Rypin .....	3	27,0	536	282	191	172	80
Gminy wiejskie: Rural gminas:							
Brzuze .....	1	6,0	152	67	48	48	26
Rogowo .....	1	6,0	177	81	62	63	34
Rypin .....	1	9,0	237	105	74	77	43
Skrwilno .....	1	9,0	215	101	72	71	33
Wąpielsk .....	1	6,0	120	56	39	39	19
POWIAT WĄBRZESKI .....	8	49,0	1085	537	362	335	169
Gmina miejska: Urban gmina:							
Wąbrzeźno .....	1	16,0	411	195	132	140	65
Gminy wiejskie: Rural gminas:							
Dębowa Łąka .....	2	8,0	123	55	33	35	23
Książki .....	1	6,0	144	74	56	44	20
Pluźnica .....	1	6,0	150	84	57	46	27
Wąbrzeźno .....	3	13,0	257	129	84	70	34
M. GRUDZIĄDZ .....	14	129,0	2857	1345	952	913	446
<b>PODREGION INOWROCŁAWSKI SUBREGION</b>	<b>71</b>	<b>499,0</b>	<b>10567</b>	<b>5143</b>	<b>3429</b>	<b>3651</b>	<b>1808</b>
POWIAT INOWROCŁAWSKI .....	23	201,0	4402	2186	1430	1471	756
Gmina miejska: Urban gmina:							
Inowrocław .....	8	86,0	2041	1015	666	656	335
Gminy miejsko-wiejskie: Urban-rural gminas:							
Gniewkowo .....	2	23,0	402	182	140	142	69
w tym miasto .....	1	20,0	376	176	133	129	64
of which city							
Janikowo .....	1	16,0	353	174	111	104	50
w tym miasto .....	1	16,0	353	174	111	104	50
of which city							
Kruszwica .....	4	26,0	609	326	187	220	121
w tym miasto .....	3	21,0	490	263	151	169	101
of which city							
Pakość .....	1	11,0	238	122	71	73	40
w tym miasto .....	1	11,0	238	122	71	73	40
of which city							
Gminy wiejskie: Rural gminas:							
Dąbrowa Biskupia .....	1	6,0	147	74	51	53	27
Inowrocław .....	2	13,0	233	112	76	81	44
Rojewo .....	1	6,0	116	56	39	45	27
Złotniki Kujawskie .....	3	14,0	263	125	89	97	43
POWIAT MOGILEŃSKI .....	11	66,0	1363	649	420	511	237
Gminy miejsko-wiejskie: Urban-rural gminas:							
Mogilno .....	5	36,0	771	376	238	301	136
w tym miasto .....	1	19,0	481	238	135	188	97
of which city							
Strzelno .....	4	22,0	458	216	132	171	82
w tym miasto .....	4	22,0	458	216	132	171	82
of which city							

<sup>a</sup> Z roku szkolnego 2014/15.

<sup>a</sup> From 2014/15 school year.

TABL. 2 (50). GIMNAZJA DLA DZIECI I MŁODZIEŻY W ROKU SZKOLNYM 2015/16 (cd.)  
 LOWER SECONDARY SCHOOLS FOR CHILDREN AND YOUTH IN 2015/16 SCHOOL YEAR (cont.)

WYSZCZEGÓLNIENIE SPECIFICATION	Szkoły Schools	Oddziały Sections	Uczniowie Pupils			Absolwenci <sup>a</sup> Graduates <sup>a</sup>	
			ogółem total	z ogółem of total		ogółem total	w tym kobiety of which femals
				kobiety femals	klasa I 1 <sup>st</sup> grade		
<b>POWIAT MOGILEŃSKI (dok.)</b>							
Gminy wiejskie: Rural gminas:							
Dąbrowa .....	2	8,0	134	57	50	39	19
Jezióra Wielkie .....	-	-	-	-	-	-	-
<b>POWIAT NAKIELSKI</b>	<b>23</b>	<b>132,0</b>	<b>2701</b>	<b>1301</b>	<b>880</b>	<b>939</b>	<b>469</b>
Gminy miejsko-wiejskie: Urban-rural gminas:							
Kcynia .....	6	23,0	466	225	160	147	79
w tym miasto .....	3	13,0	229	104	77	73	39
of which city							
Mrocza .....	1	17,0	312	133	111	124	64
w tym miasto .....	1	17,0	312	133	111	124	64
of which city							
Nakło nad Notecią .....	7	48,0	1010	509	336	332	169
w tym miasto .....	2	30,0	736	381	262	229	111
of which city							
Szubin .....	6	31,0	669	309	199	239	109
w tym miasto .....	4	21,0	442	193	133	152	69
of which city							
Gmina wiejska: Rural gmina:							
Sadki .....	3	13,0	244	125	74	97	48
<b>POWIAT ŻNIŃSKI</b>	<b>14</b>	<b>100,0</b>	<b>2101</b>	<b>1007</b>	<b>699</b>	<b>730</b>	<b>346</b>
Gminy miejsko-wiejskie: Urban-rural gminas:							
Barcin .....	2	20,0	417	190	124	162	74
w tym miasto .....	1	16,0	347	158	99	129	58
of which city							
Janowiec Wielkopolski .....	1	12,0	244	127	91	96	48
w tym miasto .....	1	12,0	244	127	91	96	48
of which city							
Łabiszyn .....	2	13,0	313	143	109	101	44
w tym miasto .....	1	9,0	227	102	76	75	31
of which city							
Żnin .....	5	35,0	741	356	247	241	113
w tym miasto .....	4	32,0	708	344	237	230	109
of which city							
Gminy wiejskie: Rural gminas:							
Gąsawa .....	1	6,0	159	81	51	46	26
Rogowo .....	3	14,0	227	110	77	84	41
<b>PODREGION ŚWIECKI</b>	<b>45</b>	<b>283,6</b>	<b>5799</b>	<b>2873</b>	<b>1924</b>	<b>1967</b>	<b>978</b>
<b>SUBREGION</b>							
<b>POWIAT SĘPOLEŃSKI</b>	<b>12</b>	<b>60,8</b>	<b>1242</b>	<b>609</b>	<b>401</b>	<b>431</b>	<b>216</b>
Gminy miejsko-wiejskie: Urban-rural gminas:							
Kamień Krajeński .....	1	9,0	207	98	68	63	34
w tym miasto .....	1	9,0	207	98	68	63	34
of which city							
Sępólno Krajeńskie .....	5	22,8	487	242	141	161	76
w tym miasto .....	3	16,8	369	184	107	116	52
of which city							
Więcbork .....	4	21,0	405	192	141	150	79
w tym miasto .....	1	10,0	250	121	80	85	44
of which city							
Gmina wiejska: Rural gmina:							
Sośno .....	2	8,0	143	77	51	57	27

<sup>a</sup> Z roku szkolnego 2014/15.

<sup>a</sup> From 2014/15 school year.



TABL. 2 (50). GIMNAZJA DLA DZIECI I MŁODZIEŻY W ROKU SZKOLNYM 2015/16 (cd.)  
 LOWER SECONDARY SCHOOLS FOR CHILDREN AND YOUTH IN 2015/16 SCHOOL YEAR (cont.)

WYSZCZEGÓLNIENIE SPECIFICATION	Szkoły Schools	Oddziały Sections	Uczniowie Pupils			Absolwenci <sup>a</sup> Graduates <sup>a</sup>	
			ogółem total	z ogółem of total		ogółem total	w tym kobiety of which femals
				kobiety femals	klasa I 1 <sup>st</sup> grade		
POWIAT ŚWIECKI .....	22	149,9	3003	1487	999	1034	515
Gminy miejsko-wiejskie: Urban-rural gminas:							
Nowe .....	2	14,0	265	122	73	94	44
w tym miasto .....	2	14,0	265	122	73	94	44
of which city							
Świecie .....	7	53,9	1064	570	378	386	199
w tym miasto .....	6	49,9	991	537	355	354	187
of which city							
Gminy wiejskie: Rural gminas:							
Bukowiec .....	1	6,0	136	71	43	51	32
Dragacz .....	1	9,0	198	85	70	80	38
Drzycim .....	1	7,0	124	60	33	41	21
Jeżewo .....	2	12,0	229	106	77	59	26
Lniano .....	1	6,0	149	72	53	41	25
Osie .....	1	9,0	177	87	55	58	20
Pruszcz .....	3	16,0	287	134	97	87	43
Świekatowo .....	1	6,0	123	54	41	40	23
Warlubie .....	2	11,0	251	126	79	97	44
POWIAT TUCHOLSKI .....	11	73,0	1554	777	524	502	247
Gmina miejsko-wiejska: Urban-rural gmina:							
Tuchola .....	4	29,0	619	317	205	193	93
w tym miasto .....	3	23,0	503	251	167	157	71
of which city							
Gminy wiejskie: Rural gmina:							
Cekcyn .....	1	9,0	214	110	69	64	32
Gostycyn .....	1	6,0	161	89	56	58	29
Kęsowo .....	2	8,0	155	68	53	46	23
Lubiewo .....	2	12,0	208	92	71	65	31
Śliwice .....	1	9,0	197	101	70	76	39
<b>PODBREGION WŁOCŁAWSKI SUBREGION</b>	<b>83</b>	<b>522,0</b>	<b>10587</b>	<b>5050</b>	<b>3568</b>	<b>3566</b>	<b>1735</b>
POWIAT ALEKSANDROWSKI .....	16	79,0	1576	751	510	583	288
Gminy miejskie: Urban gminas:							
Aleksandrów Kujawski .....	3	23,0	517	253	161	183	98
Ciechocinek .....	3	10,0	225	108	84	81	36
Nieszawa .....	1	3,0	37	22	8	13	5
Gminy wiejskie: Rural gminas:							
Aleksandrów Kujawski .....	2	12,0	242	114	81	87	42
Bądkowo .....	1	7,0	139	63	44	62	39
Koneck .....	2	6,0	106	54	34	34	8
Raciążek .....	1	5,0	92	44	33	23	10
Waganiec .....	2	7,0	115	42	33	57	25
Zakrzewo .....	1	6,0	103	51	32	43	25
POWIAT LIPNOWSKI .....	15	115,0	2243	1079	735	734	373
Gmina miejska: Urban gmina:							
Lipno .....	3	25,0	472	231	147	149	78
Gminy miejsko-wiejskie: Urban-rural gminas:							
Dobrzyń nad Wisłą .....	3	16,0	253	109	78	91	50
w tym miasto .....	1	8,0	107	51	33	36	18
of which city							
Skepe .....	1	15,0	269	139	93	86	41
w tym miasto .....	1	15,0	269	139	93	86	41
of which city							

<sup>a</sup> Z roku szkolnego 2014/15.

<sup>a</sup> From 2014/15 school year.

TABL. 2 (50). GIMNAZJA DLA DZIECI I MŁODZIEŻY W ROKU SZKOLNYM 2015/16 (dok.)  
 LOWER SECONDARY SCHOOLS FOR CHILDREN AND YOUTH IN 2015/16 SCHOOL YEAR (cont.)

WYSZCZEGÓLNIENIE SPECIFICATION	Szkoły Schools	Oddziały Sections	Uczniowie Pupils			Absolwenci <sup>a</sup> Graduates <sup>a</sup>	
			ogółem total	z ogółem of total		ogółem total	w tym kobiety of which femals
				kobiety femals	klasa I 1 <sup>st</sup> grade		
POWIAT LIPNOWSKI (dok.)							
Gminy wiejskie:							
<i>Rural gminas:</i>							
Bobrowniki .....	1	5,0	94	39	31	30	16
Chrostkowo .....	1	4,0	89	41	27	30	17
Kikół .....	1	9,0	194	106	64	80	42
Lipno .....	3	20,0	449	209	149	146	69
Tuchowo .....	1	9,0	179	80	59	48	24
Wielgie .....	1	12,0	244	125	87	74	36
POWIAT RADZIEJOWSKI .....	10	60,0	1179	578	364	422	219
Gmina miejska:							
<i>Urban gmina:</i>							
Radziejów .....	3	14,0	254	137	76	80	45
Gmina miejsko-wiejska:							
<i>Urban-rural gmina:</i>							
Piotrków Kujawski .....	1	12,0	262	132	81	117	62
w tym miasto .....	1	12,0	262	132	81	117	62
<i>of which city</i>							
Gminy wiejskie:							
<i>Rural gminas:</i>							
Bytoń .....	1	5,0	89	47	30	27	18
Dobre .....	1	6,0	148	71	48	58	26
Osięciny .....	2	11,0	220	105	73	72	37
Radziejów .....	1	4,0	54	31	16	22	10
Topółka .....	1	8,0	152	55	40	46	21
POWIAT WŁOCLAWSKI .....	22	127,0	2452	1168	825	802	372
Gmina miejska:							
<i>Urban gminas:</i>							
Kowal .....	1	6,0	146	73	46	46	19
Gminy miejsko-wiejskie:							
<i>Urban-rural gminas:</i>							
Brześć Kujawski .....	2	14,0	305	144	107	83	37
w tym miasto .....	1	9,0	218	99	77	61	29
<i>of which city</i>							
Chodecz .....	1	10,0	208	95	67	53	29
w tym miasto .....	1	10,0	208	95	67	53	29
<i>of which city</i>							
Izbica Kujawska .....	2	13,0	235	119	81	78	45
w tym miasto .....	1	10,0	195	102	70	62	36
<i>of which city</i>							
Lubień Kujawski .....	2	11,0	205	103	67	81	39
w tym miasto .....	1	8,0	157	81	54	63	27
<i>of which city</i>							
Lubraniec .....	3	15,0	273	124	88	100	53
w tym miasto .....	1	9,0	180	82	60	68	36
<i>of which city</i>							
Gminy wiejskie:							
<i>Rural gminas:</i>							
Baruchowo .....	1	6,0	114	59	33	40	14
Boniewo .....	1	5,0	124	52	38	32	14
Chocień .....	1	11,0	224	106	89	84	35
Fabianki .....	2	12,0	220	108	81	67	26
Kowal .....	1	3,0	55	29	17	22	9
Lubanie .....	1	6,0	119	61	37	46	19
Włocławek .....	4	15,0	224	95	74	70	33
M. WŁOCLAWEK .....	20	141,0	3137	1474	1134	1025	483

<sup>a</sup> Z roku szkolnego 2014/15.

Źródło: dane Ministerstwa Edukacji Narodowej.

<sup>a</sup> From 2014/15 school year.

Source: data of the Ministry of National Education.

TABL. 3 (51). ZASADNICZE SZKOŁY ZAWODOWE DLA MŁODZIEŻY ORAZ SZKOŁY SPECJALNE PRZYSPOSABIAJĄCE DO PRACY W ROKU SZKOLNYM 2015/16  
BASIC VOCATIONAL SCHOOLS FOR YOUTH AS WELL AS SPECIAL JOB-TRAINING SCHOOLS IN 2015/16 SCHOOL YEAR

WYSZCZEGÓLNIENIE SPECIFICATION a — zasadnicze szkoły zawodowe basic vocational schools b — szkoły specjalne przysposabiające do pracy special job-training schools	Szkoły Schools	Oddziały Sections	Uczniowie Pupils			Absolwenci <sup>a</sup> Graduates <sup>a</sup>	
			ogółem total	z ogółem of total		ogółem total	w tym kobiety of which femals
				kobiety femals	klasa I 1 <sup>st</sup> grade		
<b>WOJEWÓDZTWO ..... a</b>	<b>119</b>	<b>646,7</b>	<b>12148</b>	<b>4230</b>	<b>4190</b>	<b>4016</b>	<b>1504</b>
<b>VOIVODSHIP ..... b</b>	<b>27</b>	<b>98,7</b>	<b>727</b>	<b>302</b>	<b>205</b>	<b>149</b>	<b>68</b>
<b>Podregion bydgosko- -toruński ..... a</b>	<b>32</b>	<b>223,0</b>	<b>3276</b>	<b>1131</b>	<b>1163</b>	<b>1062</b>	<b>389</b>
<b>Subregion ..... b</b>	<b>7</b>	<b>26,0</b>	<b>207</b>	<b>89</b>	<b>60</b>	<b>41</b>	<b>16</b>
Powiaty: Powiats:							
bydgoski ..... a	5	20,0	324	106	98	97	36
..... b	1	1,0	15	5	4	2	—
toruński ..... a	3	12,0	221	95	91	72	30
..... b	1	2,0	13	3	4	4	2
Miasta na prawach powiatu: Cities with powiat status:							
Bydgoszcz ..... a	16	149,0	1793	624	618	606	227
..... b	3	14,0	116	55	25	20	9
Toruń ..... a	8	42,0	938	306	356	287	96
..... b	2	9,0	63	26	27	15	5
<b>Podregion grudziądzki ..... a</b>	<b>20</b>	<b>120,7</b>	<b>2848</b>	<b>995</b>	<b>976</b>	<b>949</b>	<b>361</b>
<b>Subregion ..... b</b>	<b>6</b>	<b>24,0</b>	<b>176</b>	<b>75</b>	<b>41</b>	<b>33</b>	<b>17</b>
Powiaty: Powiats:							
brodnicki ..... a	3	28,0	698	243	232	281	105
..... b	1	3,0	23	11	2	4	2
chełmiński ..... a	4	16,0	352	124	112	107	37
..... b	1	4,0	29	14	7	7	5
golubsko-dobrzyński ..... a	3	10,0	259	80	88	86	22
..... b	2	6,0	45	21	12	5	2
grudziądzki ..... a	1	3,0	61	25	30	25	17
..... b	—	—	—	—	—	—	—
rypiński ..... a	3	17,0	360	119	126	120	39
..... b	—	—	—	—	—	—	—
wąbrzeski ..... a	1	12,0	239	80	80	58	31
..... b	1	3,0	23	13	6	2	1
Miasto na prawach powiatu: City with powiat status:							
Grudziądz ..... a	5	34,7	879	324	308	272	110
..... b	1	8,0	56	16	14	15	7

a Z roku szkolnego 2014/15.  
a From 2014/15 school year.

TABL. 3 (51). ZASADNICZE SZKOŁY ZAWODOWE DLA MŁODZIEŻY ORAZ SZKOŁY SPECJALNE PRZYSPOSABIAJĄCE DO PRACY W ROKU SZKOLNYM 2015/16 (dok.)  
 BASIC VOCATIONAL SCHOOLS FOR YOUTH AS WELL AS SPECIAL JOB-TRAINING SCHOOLS IN 2015/16 SCHOOL YEAR (cont.)

WYSZCZEGÓLNIENIE SPECIFICATION a — zasadnicze szkoły zawodowe basic vocational schools b — szkoły specjalne przysposabiające do pracy special job-training schools	Szkoły Schools	Oddziały Sections	Uczniowie Pupils			Absolwenci <sup>a</sup> Graduates <sup>a</sup>	
			ogółem total	z ogółem of total		ogółem total	w tym kobiety of which femals
				kobiety femals	klasa I 1 <sup>st</sup> grade		
<b>Podregion inowrocławski ... a</b>	<b>30</b>	<b>127,0</b>	<b>2559</b>	<b>946</b>	<b>825</b>	<b>869</b>	<b>323</b>
<b>Subregion b</b>	<b>7</b>	<b>17,0</b>	<b>144</b>	<b>55</b>	<b>33</b>	<b>31</b>	<b>15</b>
Powiaty: Powiats:							
inowrocławski ..... a	7	42,0	896	377	284	299	109
b	1	4,0	57	23	8	6	3
mogileński ..... a	6	24,0	543	168	184	168	56
b	2	4,0	26	14	10	14	9
nakielski ..... a	10	37,0	640	251	218	224	83
b	3	7,0	46	15	9	6	2
żniński ..... a	7	24,0	480	150	139	178	75
b	1	2,0	15	3	6	5	1
<b>Podregion świecki ..... a</b>	<b>14</b>	<b>59,0</b>	<b>1348</b>	<b>464</b>	<b>484</b>	<b>520</b>	<b>193</b>
<b>Subregion b</b>	<b>4</b>	<b>10,7</b>	<b>88</b>	<b>39</b>	<b>28</b>	<b>19</b>	<b>11</b>
Powiaty: Powiats:							
sępoleński ..... a	3	17,0	401	141	146	125	48
b	1	4,7	33	13	6	6	4
świecki ..... a	6	25,0	511	182	182	266	99
b	2	5,0	34	18	18	7	4
tucholski ..... a	5	17,0	436	141	156	129	46
b	1	1,0	21	8	4	6	3
<b>Podregion włocławski ..... a</b>	<b>23</b>	<b>117,0</b>	<b>2117</b>	<b>694</b>	<b>742</b>	<b>616</b>	<b>238</b>
<b>Subregion b</b>	<b>3</b>	<b>21,0</b>	<b>112</b>	<b>44</b>	<b>43</b>	<b>25</b>	<b>9</b>
Powiaty: Powiats:							
aleksandrowski ..... a	2	12,0	243	89	96	68	39
b	1	5,0	24	11	7	4	2
lipnowski ..... a	3	17,0	374	151	143	131	57
b	—	—	—	—	—	—	—
radziejowski ..... a	3	29,0	257	89	83	43	10
b	1	3,0	21	8	6	3	—
włocławski ..... a	6	19,0	411	130	113	114	44
b	—	—	—	—	—	—	—
Miasto na prawach powiatu: City with powiat status:							
Włocławek ..... a	9	40,0	832	235	307	260	88
b	1	13,0	67	25	30	18	7

<sup>a</sup> Z roku szkolnego 2014/15.

Źródło: dane Ministerstwa Edukacji Narodowej.

<sup>a</sup> From 2014/15 school year.

Source: data of the Ministry of National Education.

TABL. 4 (52). LICEA OGÓLNOKSZTAŁCĄCE DLA MŁODZIEŻY W ROKU SZKOLNYM 2015/16  
GENERAL SECONDARY SCHOOLS FOR YOUTH IN 2015/16 SCHOOL YEAR

WYSZCZEGÓLNIENIE SPECIFICATION	Szkoły Schools	Oddziały Sections	Uczniowie Pupils			Absolwenci <sup>a</sup> Graduates <sup>a</sup>	
			ogółem total	z ogółem of total		ogółem total	w tym kobiety of which femals
				kobiety femals	klasa I 1 <sup>st</sup> grade		
<b>WOJEWÓDZTWO ..... VOIVODSHIP</b>	<b>122</b>	<b>908,0</b>	<b>24589</b>	<b>15406</b>	<b>7799</b>	<b>8716</b>	<b>5483</b>
<b>Podregion bydgosko- -toruński ..... Subregion</b>	<b>50</b>	<b>394,0</b>	<b>10854</b>	<b>6798</b>	<b>3513</b>	<b>3589</b>	<b>2264</b>
Powiaty: Powiats:							
bydgoski .....	2	8,0	196	138	57	82	58
toruński .....	4	16,0	317	178	87	139	83
Miasta na prawach powiatu: Cities with powiat status:							
Bydgoszcz .....	29	203,0	5299	3297	1739	1831	1122
Toruń .....	15	167,0	5042	3185	1630	1537	1001
<b>Podregion grudziądzki ..... Subregion</b>	<b>19</b>	<b>144,0</b>	<b>3894</b>	<b>2386</b>	<b>1175</b>	<b>1553</b>	<b>955</b>
Powiaty: Powiats:							
brodnicki .....	4	40,0	1023	625	333	380	233
chełmiński .....	3	14,0	298	191	82	129	84
golubsko-dobrzyński .....	1	10,0	269	160	82	111	84
grudziądzki .....	1	3,0	49	26	11	18	8
rypiński .....	3	18,0	466	270	102	212	122
wąbrzeski .....	2	11,0	301	179	83	126	72
Miasto na prawach powiatu: City with powiat status:							
Grudziądz .....	5	48,0	1488	935	482	577	352
<b>Podregion inowrocławski ..... Subregion</b>	<b>20</b>	<b>137,0</b>	<b>3883</b>	<b>2425</b>	<b>1268</b>	<b>1385</b>	<b>895</b>
Powiaty: Powiats:							
inowrocławski .....	8	71,0	2143	1299	692	732	439
mogileński .....	3	18,0	530	363	198	178	139
nakielski .....	4	22,0	609	415	190	257	173
żniński .....	5	26,0	601	348	188	218	144
<b>Podregion świecki ..... Subregion</b>	<b>10</b>	<b>59,0</b>	<b>1496</b>	<b>967</b>	<b>458</b>	<b>491</b>	<b>317</b>
Powiaty: Powiats:							
sepoleński .....	2	14,0	375	248	119	109	65
świecki .....	6	31,0	732	470	226	254	164
tucholski .....	2	14,0	389	249	113	128	88
<b>Podregion włocławski ..... Subregion</b>	<b>23</b>	<b>174,0</b>	<b>4462</b>	<b>2830</b>	<b>1385</b>	<b>1698</b>	<b>1052</b>
Powiaty: Powiats:							
aleksandrowski .....	4	16,0	449	269	148	165	94
lipnowski .....	3	21,0	551	338	164	217	128
radziejowski .....	2	13,0	347	210	118	144	91
włocławski .....	4	17,0	330	213	85	188	107
Miasto na prawach powiatu: City with powiat status:							
Włocławek .....	10	107,0	2785	1800	870	984	632

<sup>a</sup> Z roku szkolnego 2014/15.

Źródło: dane Ministerstwa Edukacji Narodowej.

<sup>a</sup> From 2014/15 school year.

Source: data of the Ministry of National Education.

TABL. 5 (53). **TECHNIKA ORAZ OGÓLNOKSZTAŁCĄCE SZKOŁY ARTYSTYCZNE<sup>a</sup>**  
**DLA MŁODZIEŻY W ROKU SZKOLNYM 2015/16**  
**TECHNICAL SECONDARY SCHOOLS AS WELL AS GENERAL ART SCHOOLS<sup>a</sup> FOR YOUTH**  
**IN 2015/16 SCHOOL YEAR**

WYSZCZEGÓLNIENIE SPECIFICATION a — ogółem total w tym: of which: b — ogólnokształcące szkoły artystyczne general art schools	Szkoły Schools	Oddziały Sections	Uczniowie Pupils			Absolwenci <sup>b</sup> Graduates <sup>b</sup>	
			ogółem total	z ogółem of total		ogółem total	w tym kobiety of which femals
				kobiety femals	klasa I 1 <sup>st</sup> grade		
<b>WOJEWÓDZTWO ..... a</b>	<b>143</b>	<b>1283,0</b>	<b>30024</b>	<b>12823</b>	<b>8555</b>	<b>6961</b>	<b>3105</b>
<b>VOIVODSHIP ..... b</b>	<b>8</b>	<b>49,0</b>	<b>758</b>	<b>589</b>	<b>177</b>	<b>109</b>	<b>84</b>
<b>Podregion bydgosko- -toruński ..... a</b>	<b>51</b>	<b>504,0</b>	<b>11586</b>	<b>4705</b>	<b>3418</b>	<b>2725</b>	<b>1197</b>
<b>Subregion ..... b</b>	<b>4</b>	<b>32,0</b>	<b>505</b>	<b>385</b>	<b>113</b>	<b>72</b>	<b>54</b>
Powiaty: Powiats:							
bydgoski ..... a	3	22,0	494	188	120	133	66
..... b	—	—	—	—	—	—	—
toruński ..... a	1	19,0	289	51	87	99	42
..... b	—	—	—	—	—	—	—
Miasta na prawach powiatu: Cities with powiat status:							
Bydgoszcz ..... a	35	322,0	7264	3133	2148	1626	739
..... b	3	26,0	397	308	92	64	48
Toruń ..... a	12	141,0	3539	1333	1063	867	350
..... b	1	6,0	108	77	21	8	6
<b>Podregion grudziądzki ..... a</b>	<b>24</b>	<b>252,0</b>	<b>5886</b>	<b>2818</b>	<b>1705</b>	<b>1300</b>	<b>611</b>
<b>Subregion ..... b</b>	<b>3</b>	<b>12,0</b>	<b>198</b>	<b>158</b>	<b>59</b>	<b>31</b>	<b>24</b>
Powiaty: Powiats:							
brodnicki ..... a	3	48,0	1128	537	321	210	101
..... b	—	—	—	—	—	—	—
chełmiński ..... a	3	31,0	744	337	223	160	80
..... b	—	—	—	—	—	—	—
golubsko-dobrzyński ..... a	3	20,0	445	234	79	123	74
..... b	1	4,0	58	46	15	—	—
grudziądzki ..... a	1	4,0	52	22	12	19	9
..... b	—	—	—	—	—	—	—
rypiński ..... a	4	39,0	929	463	265	205	86
..... b	1	4,0	52	43	16	11	9
wąbrzeski ..... a	2	17,0	381	187	103	96	48
..... b	—	—	—	—	—	—	—
Miasto na prawach powiatu: City with powiat status:							
Grudziądz ..... a	8	93,0	2207	1038	702	487	213
..... b	1	4,0	88	69	28	20	15

a Dające uprawnienia zawodowe. b Z roku szkolnego 2014/15.  
a Leading professional certification. b From 2014/15 school year.

TABL. 5 (53). **TECHNIKA ORAZ OGÓLNOKSZTAŁCĄCE SZKOŁY ARTYSTYCZNE<sup>a</sup>**  
**DLA MŁODZIEŻY W ROKU SZKOLNYM 2015/16 (dok.)**  
**TECHNICAL SECONDARY SCHOOLS AS WELL AS GENERAL ART SCHOOLS<sup>a</sup> FOR YOUTH**  
**IN 2015/16 SCHOOL YEAR (cont.)**

WYSZCZEGÓLNIENIE SPECIFICATION a — ogółem total w tym: of which: b — ogólnokształcące szkoły artystyczne general art schools	Szkoły Schools	Oddziały Sections	Uczniowie Pupils			Absolwenci <sup>c</sup> Graduates <sup>c</sup>	
			ogółem total	z ogółem of total		ogółem total	w tym kobiety of which femals
				kobiety femals	klasa I 1 <sup>st</sup> grade		
<b>Podregion inowrocławski ...</b>	<b>29</b>	<b>208,0</b>	<b>5163</b>	<b>2261</b>	<b>1399</b>	<b>1210</b>	<b>549</b>
<b>Subregion</b>	<b>-</b>	<b>-</b>	<b>-</b>	<b>-</b>	<b>-</b>	<b>-</b>	<b>-</b>
Powiaty: Powiats:							
inowrocławski .....	11	85,0	2161	925	562	602	268
<i>b</i>	-	-	-	-	-	-	-
mogileński .....	3	33,0	884	372	232	209	102
<i>b</i>	-	-	-	-	-	-	-
nakielski .....	8	46,0	1188	547	348	207	95
<i>b</i>	-	-	-	-	-	-	-
żniński .....	7	44,0	930	417	257	192	84
<i>b</i>	-	-	-	-	-	-	-
<b>Podregion świecki .....</b>	<b>15</b>	<b>99,0</b>	<b>2286</b>	<b>1031</b>	<b>627</b>	<b>571</b>	<b>290</b>
<b>Subregion</b>	<b>-</b>	<b>-</b>	<b>-</b>	<b>-</b>	<b>-</b>	<b>-</b>	<b>-</b>
Powiaty: Powiats:							
sępoleński .....	3	16,0	380	160	98	104	61
<i>b</i>	-	-	-	-	-	-	-
świecki .....	9	42,0	791	369	226	219	99
<i>b</i>	-	-	-	-	-	-	-
tucholski .....	3	41,0	1115	502	303	248	130
<i>b</i>	-	-	-	-	-	-	-
<b>Podregion włocławski .....</b>	<b>24</b>	<b>220,0</b>	<b>5103</b>	<b>2008</b>	<b>1406</b>	<b>1155</b>	<b>458</b>
<b>Subregion</b>	<b>1</b>	<b>5,0</b>	<b>55</b>	<b>46</b>	<b>5</b>	<b>6</b>	<b>6</b>
Powiaty: Powiats:							
aleksandrowski .....	3	20,0	504	211	162	86	40
<i>b</i>	-	-	-	-	-	-	-
lipnowski .....	3	30,0	600	267	168	141	69
<i>b</i>	-	-	-	-	-	-	-
radziejowski .....	6	28,0	647	271	147	129	56
<i>b</i>	-	-	-	-	-	-	-
włocławski .....	5	26,0	521	207	165	122	64
<i>b</i>	-	-	-	-	-	-	-
Miasto na prawach powiatu: City with powiat status:							
Włocławek .....	7	116,0	2831	1052	764	677	229
<i>b</i>	1	5,0	55	46	5	6	6

<sup>a</sup> Dające uprawnienia zawodowe. <sup>c</sup> Z roku szkolnego 2014/15.  
 Źródło: dane Ministerstwa Edukacji Narodowej.

<sup>a</sup> Leading professional certification. <sup>c</sup> From 2014/15 school year.  
 Source: data of the Ministry of National Education.

TABL. 6 (54). SZKOŁY POLICEALNE W ROKU SZKOLNYM 2015/16  
POST-SECONDARY SCHOOLS IN 2015/16 SCHOOL YEAR

WYSZCZEGÓLNIENIE SPECIFICATION	Szkoły Schools	Oddziały Sections	Uczniowie Pupils		Absolwenci <sup>a</sup> Graduates <sup>a</sup>	
			ogółem total	w tym kobiety of which femals	ogółem total	w tym kobiety of which femals
<b>WOJEWÓDZTWO ..... VOIVODSHIP</b>	<b>178</b>	<b>730,0</b>	<b>14637</b>	<b>10497</b>	<b>4793</b>	<b>3646</b>
<b>Podregion bydgosko-toruński Subregion</b>	<b>102</b>	<b>360,0</b>	<b>7676</b>	<b>5669</b>	<b>2675</b>	<b>2142</b>
Powiaty: Powiats:						
bydgoski .....	2	2,0	41	29	—	—
toruński .....	2	4,0	65	46	55	43
Miasta na prawach powiatu: Cities with powiat status:						
Bydgoszcz .....	61	212,0	4294	3115	1187	955
Toruń .....	37	142,0	3276	2479	1433	1144
<b>Podregion grudziądzki ..... Subregion</b>	<b>31</b>	<b>141,0</b>	<b>2676</b>	<b>1845</b>	<b>913</b>	<b>647</b>
Powiaty: Powiats:						
brodnicki .....	5	19,0	291	212	99	79
chełmiński .....	1	3,0	12	6	19	7
golubsko-dobrzyński .....	1	2,0	43	34	13	11
grudziądzki .....	1	1,0	20	12	14	9
rypiński .....	1	3,0	65	42	20	18
wąbrzeski .....	1	3,0	64	59	35	34
Miasto na prawach powiatu: City with powiat status:						
Grudziądz .....	21	110,0	2181	1480	713	489
<b>Podregion inowrocławski ..... Subregion</b>	<b>15</b>	<b>73,0</b>	<b>1632</b>	<b>1142</b>	<b>646</b>	<b>471</b>
Powiaty: Powiats:						
inowrocławski .....	11	50,0	1159	857	445	334
mogileński .....	1	12,0	313	177	139	91
nakielski .....	1	1,0	7	4	20	18
żniński .....	2	10,0	153	104	42	28
<b>Podregion świecki ..... Subregion</b>	<b>7</b>	<b>20,0</b>	<b>418</b>	<b>331</b>	<b>88</b>	<b>65</b>
Powiaty: Powiats:						
sępoleński .....	—	—	—	—	—	—
świecki .....	6	17,0	329	262	73	56
tucholski .....	1	3,0	89	69	15	9
<b>Podregion włocławski ..... Subregion</b>	<b>23</b>	<b>136,0</b>	<b>2235</b>	<b>1510</b>	<b>471</b>	<b>321</b>
Powiaty: Powiats:						
aleksandrowski .....	1	2,0	32	21	23	12
lipnowski .....	2	3,0	77	53	22	14
radziejowski .....	1	3,0	50	40	43	31
włocławski .....	3	8,0	145	94	58	30
Miasto na prawach powiatu: City with powiat status:						
Włocławek .....	16	120,0	1931	1302	325	234

<sup>a</sup> Z roku szkolnego 2014/15.

Źródło: dane Ministerstwa Edukacji Narodowej.

<sup>a</sup> From 2014/15 school year.

Source: data of the Ministry of National Education.



TABL. 7 (55). UCZĄCY SIĘ JĘZYKÓW OBCYCH W SZKOŁACH PODSTAWOWYCH I GIMNAZJACH  
DLA DZIECI I MŁODZIEŻY W ROKU SZKOLNYM 2015/16  
PUPILS AND STUDENTS STUDYING FOREIGN LANGUAGES IN PRIMARY SCHOOLS AND  
LOWER SECONDARY SCHOOLS FOR CHILDREN AND YOUTH IN 2015/16 SCHOOL YEAR

WYSZCZEGÓLNIENIE SPECIFICATION	Szkoły podstawowe Primary schools			Gimnazja Lower secondary schools			
	nauczanie obowiązkowe obligatory education						
	angielskiego English	niemieckiego German	innego other	angielskiego English	niemieckiego German	rosyjskiego Russian	innego other
OGÓLEM TOTAL							
<b>WOJEWÓDZTWO VOIVODSHIP</b>	<b>132867</b>	<b>3468</b>	<b>238</b>	<b>57275</b>	<b>41572</b>	<b>4083</b>	<b>2958</b>
<b>Podregion bydgosko-toruński Subregion</b>	<b>47953</b>	<b>1893</b>	<b>159</b>	<b>19890</b>	<b>15763</b>	<b>426</b>	<b>1647</b>
Powiaty: Powiats:							
bydgoski .....	7920	730	–	3191	2903	15	–
toruński .....	7758	634	–	3064	2653	225	–
Miasta na prawach powiatu: Cities with powiat status:							
Bydgoszcz .....	20081	442	37	8343	6263	89	823
Toruń .....	12194	87	122	5292	3944	97	824
<b>Podregion grudziądzki Subregion</b>	<b>25811</b>	<b>828</b>	<b>–</b>	<b>11314</b>	<b>7838</b>	<b>1262</b>	<b>69</b>
Powiaty: Powiats:							
brodnicki .....	5779	–	–	2533	2022	263	37
chełmiński .....	3315	137	–	1509	815	275	–
golubsko-dobrzyński .....	3161	–	–	1328	440	131	–
grudziądzki .....	2343	408	–	1023	763	138	–
rypiński .....	3019	22	–	1260	687	442	–
wąbrzeski .....	2155	158	–	1017	680	–	–
Miasto na prawach powiatu: City with powiat status:							
Grudziądz .....	6039	103	–	2644	2431	13	32
<b>Podregion inowrocławski Subregion</b>	<b>23674</b>	<b>551</b>	<b>5</b>	<b>10228</b>	<b>5886</b>	<b>1298</b>	<b>351</b>
Powiaty: Powiats:							
inowrocławski .....	9983	49	–	4333	1756	1055	282
mogileński .....	2976	123	–	1293	352	164	–
nakielski .....	5967	216	5	2531	2061	14	–
żniński .....	4748	163	–	2071	1717	65	69
<b>Podregion świecki Subregion</b>	<b>13256</b>	<b>125</b>	<b>74</b>	<b>5473</b>	<b>4800</b>	<b>239</b>	<b>70</b>
Powiaty: Powiats:							
sępoleński .....	2951	11	–	1028	1135	27	–
świecki .....	6967	47	–	2943	2458	212	70
tucholski .....	3338	67	74	1502	1207	–	–
<b>Podregion włocławski Subregion</b>	<b>22173</b>	<b>71</b>	<b>–</b>	<b>10370</b>	<b>7285</b>	<b>858</b>	<b>821</b>
Powiaty: Powiats:							
aleksandrowski .....	3551	–	–	1546	1330	76	–
lipnowski .....	4422	–	–	2216	1460	361	364
radziejowski .....	2638	–	–	1142	723	274	101
włocławski .....	5192	20	–	2427	1664	117	–
Miasto na prawach powiatu: City with powiat status:							
Włocławek .....	6370	51	–	3039	2108	30	356

TABL. 7 (55). UCZĄCY SIĘ JĘZYKÓW OBCYCH W SZKOŁACH PODSTAWOWYCH I GIMNAZJACH  
DLA DZIECI I MŁODZIEŻY W ROKU SZKOLNYM 2015/16 (dok.)  
PUPILS AND STUDENTS STUDYING FOREIGN LANGUAGES IN PRIMARY SCHOOLS AND  
LOWER SECONDARY SCHOOLS FOR CHILDREN AND YOUTH IN 2015/16 SCHOOL YEAR (cont.)

WYSZCZEGÓLNIENIE SPECIFICATION	Szkoły podstawowe Primary schools			Gimnazja Lower secondary schools			
	nauczanie obowiązkowe obligatory education						
	angielskiego English	niemieckiego German	innego other	angielskiego English	niemieckiego German	rosyjskiego Russian	innego other
W % OGÓŁU UCZNIÓW W SZKOŁACH IN % OF TOTAL PUPILS AND STUDENTS AT SCHOOLS							
<b>WOJEWÓDZTWO VOIVODSHIP</b>	<b>97,4</b>	<b>2,5</b>	<b>0,2</b>	<b>96,5</b>	<b>70,0</b>	<b>6,9</b>	<b>5,0</b>
<b>Podregion bydgosko-toruński</b> <i>Subregion</i>	<b>97,6</b>	<b>3,9</b>	<b>0,3</b>	<b>97,5</b>	<b>77,3</b>	<b>2,1</b>	<b>8,1</b>
Powiaty: Powiats:							
bydgoski	93,0	8,6	x	98,4	89,5	0,5	x
toruński	99,8	8,2	x	99,4	86,1	7,3	x
Miasta na prawach powiatu: Cities with powiat status:							
Bydgoszcz	98,9	2,2	0,2	98,2	73,7	1,0	9,7
Toruń	97,2	0,7	1,0	94,8	70,7	1,7	14,8
<b>Podregion grudziądzki</b> <i>Subregion</i>	<b>95,6</b>	<b>3,1</b>	<b>x</b>	<b>94,3</b>	<b>65,3</b>	<b>10,5</b>	<b>0,6</b>
Powiaty: Powiats:							
brodnicki	99,3	x	x	98,8	78,8	10,3	1,4
chełmiński	93,4	3,9	x	96,5	52,1	17,6	x
golubsko-dobrzyński	98,7	x	x	97,5	32,3	9,6	x
grudziądzki	84,8	14,8	x	90,4	67,4	12,2	x
rypiński	97,2	0,7	x	87,7	47,8	30,8	x
wąbrzeski	92,0	6,7	x	93,7	62,7	x	x
Miasto na prawach powiatu: City with powiat status:							
Grudziądz	97,3	1,7	x	92,5	85,1	0,5	1,1
<b>Podregion inowrocławski</b> <i>Subregion</i>	<b>98,3</b>	<b>2,3</b>	<b>0,0</b>	<b>96,8</b>	<b>55,7</b>	<b>12,3</b>	<b>3,3</b>
Powiaty: Powiats:							
inowrocławski	99,5	0,5	x	98,4	39,9	24,0	6,4
mogileński	97,7	4,0	x	94,9	25,8	12,0	x
nakielski	96,6	3,5	0,1	93,7	76,3	0,5	x
żniński	98,4	3,4	x	98,6	81,7	3,1	3,3
<b>Podregion świecki</b> <i>Subregion</i>	<b>97,6</b>	<b>0,9</b>	<b>0,5</b>	<b>94,4</b>	<b>82,8</b>	<b>4,1</b>	<b>1,2</b>
Powiaty: Powiats:							
sępoleński	98,0	0,4	x	82,8	91,4	2,2	x
świecki	98,8	0,7	x	98,0	81,9	7,1	2,3
tucholski	95,0	1,9	2,1	96,7	77,7	x	x
<b>Podregion włocławski</b> <i>Subregion</i>	<b>98,0</b>	<b>0,3</b>	<b>x</b>	<b>98,0</b>	<b>68,8</b>	<b>8,1</b>	<b>7,8</b>
Powiaty: Powiats:							
aleksandrowski	98,9	x	x	98,1	84,4	4,8	x
lipnowski	93,7	x	x	98,8	65,1	16,1	16,2
radziejowski	98,9	x	x	96,9	61,3	23,2	8,6
włocławski	99,5	0,4	x	99,0	67,9	4,8	x
Miasto na prawach powiatu: City with powiat status:							
Włocławek	99,1	0,8	x	96,9	67,2	1,0	11,3

Źródło: dane Ministerstwa Edukacji Narodowej.  
Source: data of the Ministry of National Education.

TABL. 8 (56). UCZĄCY SIĘ JĘZYKÓW OBCYCH W SZKOŁACH PONADGIMNAZJALNYCH<sup>a</sup> DLA DZIECI I MŁODZIEŻY ORAZ POLICEALNYCH W ROKU SZKOLNYM 2015/16  
STUDENTS STUDYING FOREIGN LANGUAGES IN UPPER SECONDARY SCHOOLS<sup>a</sup>  
FOR CHILDREN AND YOUTH IN POST-SECONDARY SCHOOLS IN 2015/16 SCHOOL YEAR

WYSZCZEGÓLNIENIE SPECIFICATION	Nauczanie obowiązkowe <i>Obligatory education</i>				
	angielskiego <i>English</i>	niemieckiego <i>German</i>	rosyjskiego <i>Russian</i>	francuskiego <i>French</i>	innego <i>other</i>
OGÓŁEM <i>TOTAL</i>					
<b>WOJEWODZTWO</b> .....	<b>61916</b>	<b>42428</b>	<b>8263</b>	<b>3675</b>	<b>3234</b>
<b>VOIVODSHIP</b>					
<b>Podregion bydgosko-toruński</b> .....	<b>25703</b>	<b>17572</b>	<b>1102</b>	<b>1750</b>	<b>1738</b>
<b>Subregion</b>					
Powiaty:					
<i>Powiats:</i>					
bydgoski .....	907	614	16	–	85
toruński .....	726	638	40	–	–
Miasta na prawach powiatu:					
<i>Cities with powiat status:</i>					
Bydgoszcz .....	14618	9655	491	931	917
Toruń .....	9452	6665	555	819	736
<b>Podregion grudziądzki</b> .....	<b>11099</b>	<b>7634</b>	<b>1946</b>	<b>483</b>	<b>174</b>
<b>Subregion</b>					
Powiaty:					
<i>Powiats:</i>					
brodnicki .....	2315	2004	677	–	–
chełmiński .....	1206	1051	11	–	–
golubsko-dobrzyński .....	858	313	367	28	58
grudziądzki .....	104	112	47	–	–
rypiński .....	1317	630	493	54	–
wąbrzeski .....	761	482	–	–	–
Miasto na prawach powiatu:					
<i>City with powiat status:</i>					
Grudziądz .....	4538	3042	351	401	116
<b>Podregion inowrocławski</b> .....	<b>10299</b>	<b>7061</b>	<b>2591</b>	<b>505</b>	<b>359</b>
<b>Subregion</b>					
Powiaty:					
<i>Powiats:</i>					
inowrocławski .....	4711	2432	1727	505	342
mogileński .....	1810	896	614	–	–
nakielski .....	2045	2164	25	–	–
żniński .....	1733	1569	225	–	17
<b>Podregion świecki</b> .....	<b>4180</b>	<b>3359</b>	<b>604</b>	<b>267</b>	<b>98</b>
<b>Subregion</b>					
Powiaty:					
<i>Powiats:</i>					
sępoleński .....	920	831	–	–	–
świecki .....	1680	990	512	267	98
tucholski .....	1580	1538	92	–	–
<b>Podregion włocławski</b> .....	<b>10635</b>	<b>6802</b>	<b>2020</b>	<b>670</b>	<b>865</b>
<b>Subregion</b>					
Powiaty:					
<i>Powiats:</i>					
aleksandrowski .....	1196	918	–	35	–
lipnowski .....	1094	745	404	11	76
radziejowski .....	1078	341	652	147	–
włocławski .....	1135	807	158	–	–
Miasto na prawach powiatu:					
<i>City with powiat status:</i>					
Włocławek .....	6132	3991	806	477	789

<sup>a</sup> Zasadnicze szkoły zawodowe (bez specjalnych przysposabiających do pracy), licea ogólnokształcące, technika, ogólnokształcące szkoły artystyczne dające uprawnienia zawodowe oraz szkoły policealne (bez kolegiów nauczycielskich, nauczycielskich kolegiów języków obcych i kolegiów pracowników służb społecznych).

<sup>a</sup> *Basic vocational schools (excluding special job-training schools), general secondary schools, specialized secondary schools, general art schools leading to professional certification and post-secondary schools (excluding teacher training colleges, foreign language teacher training colleges, colleges of social work).*

TABL. 8 (56). UCZĄCY SIĘ JĘZYKÓW OBCYCH W SZKOŁACH PONADGIMNAZJALNYCH<sup>a</sup> DLA DZIECI I MŁODZIEŻY ORAZ POLICEALNYCH W ROKU SZKOLNYM 2015/16 (dok.)  
STUDENTS STUDYING FOREIGN LANGUAGES IN UPPER SECONDARY SCHOOLS<sup>a</sup>  
FOR CHILDREN AND YOUTH IN POST-SECONDARY SCHOOLS IN 2015/16 SCHOOL YEAR (cont.)

WYSZCZEGÓLNIENIE SPECIFICATION	Nauczanie obowiązkowe <i>Obligatory education</i>				
	angielskiego <i>English</i>	niemieckiego <i>German</i>	rosyjskiego <i>Russian</i>	francuskiego <i>French</i>	innego <i>other</i>
W % OGÓŁU UCZNIÓW W SZKOŁACH IN % OF TOTAL STUDENTS AT SCHOOLS					
<b>WOJEWÓDZTWO</b> <b>VOIVODSHIP</b>	<b>76,1</b>	<b>52,1</b>	<b>10,2</b>	<b>4,5</b>	<b>4,0</b>
<b>Podregion bydgosko-toruński</b> ..... <b>Subregion</b>	<b>77,0</b>	<b>52,6</b>	<b>3,3</b>	<b>5,2</b>	<b>5,2</b>
Powiaty: Powiaty:					
bydgoski .....	86,0	58,2	1,5	x	8,1
toruński .....	81,4	71,5	4,5	x	x
Miasta na prawach powiatu: Cities with powiat status:					
Bydgoszcz .....	78,4	51,8	2,6	5,0	4,9
Toruń .....	73,9	52,1	4,3	6,4	5,8
<b>Podregion grudziądzki</b> ..... <b>Subregion</b>	<b>72,5</b>	<b>49,9</b>	<b>12,7</b>	<b>3,2</b>	<b>1,1</b>
Powiaty: Powiaty:					
brodnicki .....	73,7	63,8	21,6	x	x
chełmiński .....	85,8	74,8	0,8	x	x
golubsko-dobrzyński.....	84,4	30,8	36,1	2,8	5,7
grudziądzki .....	57,1	61,5	25,8	x	x
rypiński .....	72,4	34,6	27,1	3,0	x
wąbrzeski .....	77,3	48,9	x	x	x
Miasto na prawach powiatu: City with powiat status:					
Grudziądz .....	67,2	45,0	5,2	5,9	1,7
<b>Podregion inowrocławski</b> ..... <b>Subregion</b>	<b>77,8</b>	<b>53,3</b>	<b>19,6</b>	<b>3,8</b>	<b>2,7</b>
Powiaty: Powiaty:					
inowrocławski .....	74,1	38,2	27,2	7,9	5,4
mogileński .....	79,7	39,5	27,0	x	x
nakielski .....	83,7	88,5	1,0	x	x
żniński .....	80,1	72,5	10,4	x	0,8
<b>Podregion świecki</b> ..... <b>Subregion</b>	<b>75,3</b>	<b>60,5</b>	<b>10,9</b>	<b>4,8</b>	<b>1,8</b>
Powiaty: Powiaty:					
sępoleński .....	79,6	71,9	x	x	x
świecki .....	71,1	41,9	21,7	11,3	4,1
tucholski .....	77,9	75,8	4,5	x	x
<b>Podregion włocławski</b> ..... <b>Subregion</b>	<b>76,4</b>	<b>48,9</b>	<b>14,5</b>	<b>4,8</b>	<b>6,2</b>
Powiaty: Powiaty:					
aleksandrowski .....	97,4	74,8	x	2,9	x
lipnowski .....	68,3	46,5	25,2	0,7	4,7
radziejowski .....	82,9	26,2	50,1	11,3	x
włocławski .....	80,7	57,4	11,2	x	x
Miasto na prawach powiatu: City with powiat status:					
Włocławek .....	73,2	47,6	9,6	5,7	9,4

<sup>a</sup> Zasadnicze szkoły zawodowe (bez specjalnych przysposabiających do pracy), licea ogólnokształcące, technika, ogólnokształcące szkoły artystyczne dające uprawnienia zawodowe oraz szkoły policealne (bez kolegiów nauczycielskich, nauczycielskich kolegiów języków obcych i kolegiów pracowników służb społecznych).

Źródło: dane Ministerstwa Edukacji Narodowej.

<sup>a</sup> Basic vocational schools (excluding special job-training schools), general secondary schools, specialized secondary schools, general art schools leading to professional certification and post-secondary schools (excluding teacher training colleges, foreign language teacher training colleges, colleges of social work).

Source: data of the Ministry of National Education.

TABL. 9 (57). SZKOŁY DLA DOROSŁYCH W ROKU SZKOLNYM 2015/16  
SCHOOLS FOR ADULTS IN 2015/16 SCHOOL YEAR

WYSZCZEGÓLNIENIE SPECIFICATION	Szkoły Schools	Oddziały Sections	Uczniowie Pupils			Absolwenci <sup>b</sup> Graduates <sup>b</sup>	
			ogółem total	z ogółem of total		ogółem total	w tym kobiety of which femals
				kobiety femals	klasa I 1 <sup>st</sup> grade		
<b>WOJEWÓDZTWO</b> ..... a	<b>144</b>	<b>538,0</b>	<b>12735</b>	<b>5695</b>	<b>3355</b>	<b>4229</b>	<b>2056</b>
<b>VOIVODSHIP</b> ..... b	<b>127</b>	<b>482,0</b>	<b>11799</b>	<b>5430</b>	<b>3217</b>	<b>3307</b>	<b>1732</b>
..... c	-	-	-	-	-	<b>548</b>	<b>209</b>
<b>Podregion bydgosko- toruński</b> ..... a	<b>43</b>	<b>189,0</b>	<b>4589</b>	<b>2019</b>	<b>1259</b>	<b>1493</b>	<b>739</b>
<b>Subregion</b> ..... b	<b>36</b>	<b>161,0</b>	<b>4144</b>	<b>1868</b>	<b>1189</b>	<b>1146</b>	<b>604</b>
..... c	-	-	-	-	-	<b>216</b>	<b>82</b>
Powiaty: Powiats:							
bydgoski ..... a	5	11,0	259	125	51	115	60
..... b	5	11,0	259	125	51	115	60
..... c	-	-	-	-	-	-	-
toruński ..... a	2	8,0	148	77	22	32	17
..... b	2	8,0	148	77	22	32	17
..... c	-	-	-	-	-	-	-
Miasta na prawach powiatu: Cities with powiat status:							
Bydgoszcz ..... a	24	113,0	2726	1166	748	823	381
..... b	19	89,0	2397	1058	678	629	314
..... c	-	-	-	-	-	106	30
Toruń ..... a	12	57,0	1456	651	438	523	281
..... b	10	53,0	1340	608	438	370	213
..... c	-	-	-	-	-	110	52
<b>Podregion grudziądzki</b> ..... a	<b>28</b>	<b>106,0</b>	<b>2666</b>	<b>1240</b>	<b>641</b>	<b>913</b>	<b>459</b>
<b>Subregion</b> ..... b	<b>25</b>	<b>98,0</b>	<b>2499</b>	<b>1201</b>	<b>621</b>	<b>718</b>	<b>391</b>
..... c	-	-	-	-	-	<b>127</b>	<b>49</b>
Powiaty: Powiats:							
brodnicki ..... a	6	22,0	481	201	108	252	117
..... b	5	17,0	394	185	88	163	83
..... c	-	-	-	-	-	59	29
chełmiński ..... a	1	1,0	14	5	-	17	12
..... b	1	1,0	14	5	-	17	12
..... c	-	-	-	-	-	-	-
golubsko-dobrzyński ..... a	4	9,0	201	88	26	63	38
..... b	4	9,0	201	88	26	63	38
..... c	-	-	-	-	-	-	-
grudziądzki ..... a	1	4,0	78	38	16	26	15
..... b	1	4,0	78	38	16	11	8
..... c	-	-	-	-	-	15	7
rypiński ..... a	3	7,0	163	58	20	41	16
..... b	3	7,0	163	58	20	9	8
..... c	-	-	-	-	-	32	8
wąbrzeski ..... a	3	7,0	186	109	59	55	34
..... b	2	6,0	167	104	59	33	21
..... c	-	-	-	-	-	6	5
Miasto na prawach powiatu: City with powiat status:							
Grudziądz ..... a	10	56,0	1543	741	412	459	227
..... b	9	54,0	1482	723	412	422	221
..... c	-	-	-	-	-	15	-

a Łącznie z technikami uzupełniającymi. b Z roku szkolnego 2014/15.

a Including supplementary technical secondary. b From 2014/15 school year.

TABL. 9 (57). SZKOŁY DLA DOROSŁYCH W ROKU SZKOLNYM 2015/16 (dok.)  
SCHOOLS FOR ADULTS IN 2015/16 SCHOOL YEAR (cont.)

WYSZCZEGÓLNIENIE SPECIFICATION	Szkoły Schools	Oddziały Sections	Uczniowie Pupils			Absolwenci <sup>b</sup> Graduates <sup>b</sup>	
			ogółem total	z ogółem of total		ogółem total	w tym kobiety of which femals
				kobiety femals	klasa I 1 <sup>st</sup> grade		
<b>Podregion inowrocławski</b> ..... a	<b>31</b>	<b>95,0</b>	<b>2270</b>	<b>979</b>	<b>653</b>	<b>710</b>	<b>340</b>
<b>Subregion</b> ..... b	<b>27</b>	<b>84,0</b>	<b>2094</b>	<b>940</b>	<b>629</b>	<b>584</b>	<b>306</b>
..... c	-	-	-	-	-	<b>20</b>	<b>8</b>
Powiaty: Powiats:							
inowrocławski ..... a	14	46,0	1204	510	318	404	193
..... b	12	40,0	1070	471	294	308	159
..... c	-	-	-	-	-	13	8
mogileński ..... a	5	14,0	302	132	79	110	43
..... b	5	14,0	302	132	79	103	43
..... c	-	-	-	-	-	7	-
nakielski ..... a	9	23,0	449	172	174	106	43
..... b	7	18,0	407	172	174	83	43
..... c	-	-	-	-	-	-	-
żniński ..... a	3	12,0	315	165	82	90	61
..... b	3	12,0	315	165	82	90	61
..... c	-	-	-	-	-	-	-
<b>Podregion świecki</b> ..... a	<b>12</b>	<b>40,0</b>	<b>997</b>	<b>491</b>	<b>199</b>	<b>393</b>	<b>189</b>
<b>Subregion</b> ..... b	<b>12</b>	<b>40,0</b>	<b>997</b>	<b>491</b>	<b>199</b>	<b>340</b>	<b>171</b>
..... c	-	-	-	-	-	<b>53</b>	<b>18</b>
Powiaty: Powiats:							
sępoleński ..... a	5	9,0	195	100	43	82	43
..... b	5	9,0	195	100	43	57	35
..... c	-	-	-	-	-	25	8
świecki ..... a	6	25,0	618	296	113	255	121
..... b	6	25,0	618	296	113	235	112
..... c	-	-	-	-	-	20	9
tucholski ..... a	1	6,0	184	95	43	56	25
..... b	1	6,0	184	95	43	48	24
..... c	-	-	-	-	-	8	1
<b>Podregion włocławski</b> ..... a	<b>30</b>	<b>108,0</b>	<b>2213</b>	<b>966</b>	<b>603</b>	<b>720</b>	<b>329</b>
<b>Subregion</b> ..... b	<b>27</b>	<b>99,0</b>	<b>2065</b>	<b>930</b>	<b>579</b>	<b>519</b>	<b>260</b>
..... c	-	-	-	-	-	<b>132</b>	<b>52</b>
Powiaty: Powiats:							
aleksandrowski ..... a	5	14,0	231	116	40	81	34
..... b	5	14,0	231	116	40	62	34
..... c	-	-	-	-	-	19	-
lipnowski ..... a	4	12,0	303	131	67	78	35
..... b	4	12,0	303	131	67	78	35
..... c	-	-	-	-	-	-	-
radziejowski ..... a	3	5,0	82	42	15	74	28
..... b	3	5,0	82	42	15	38	16
..... c	-	-	-	-	-	36	12
włocławski ..... a	4	10,0	272	133	83	120	61
..... b	4	10,0	272	133	83	99	56
..... c	-	-	-	-	-	21	5
Miasto na prawach powiatu: City with powiat status:							
Włocławek ..... a	14	67,0	1325	544	398	367	171
..... b	11	58,0	1177	508	374	242	119
..... c	-	-	-	-	-	56	35

a Łącznie z technikami uzupełniającymi. b Z roku szkolnego 2014/15.

Źródło: dane Ministerstwa Edukacji Narodowej.

a Including supplementary technical secondary. b From 2014/15 school year.

Source: data of the Ministry of National Education.

TABL. 10 (58). WYCHOWANIE PRZEDSZKOLNE<sup>a</sup> W ROKU SZKOLNYM 2015/16  
PRE-PRIMARY EDUCATION<sup>a</sup> IN 2015/16 SCHOOL YEAR

WYSZCZEGÓLNIENIE SPECIFICATION	Placówki Establishments		Miejsca w przed- szkolach Places in nursery schools	Oddziały Sections		Dzieci Children	
	ogółem total	w tym przedszkola of which nursery schools		ogółem total	w tym w przed- szkolach of which in nursery schools	ogółem total	w tym w przed- szkolach of which in nursery schools
<b>WOJEWÓDZTWO ..... VOIVODSHIP</b>	<b>1040</b>	<b>474</b>	<b>48405</b>	<b>2900,8</b>	<b>2050,0</b>	<b>55813</b>	<b>41595</b>
<b>PODREGION BYDGOSKO- -TORUŃSKI ..... SUBREGION</b>	<b>349</b>	<b>196</b>	<b>21466</b>	<b>1147,0</b>	<b>902,0</b>	<b>21909</b>	<b>17814</b>
POWIAT BYDGOSKI .....	56	27	2753	193,0	149,0	3154	2283
Gminy miejsko-wiejskie: Urban-rural gminas:							
Koronowo .....	9	4	560	28,0	22,0	578	465
w tym miasto ..... of which city	3	3	460	18,0	18,0	374	374
Solec Kujawski .....	4	3	390	19,0	17,0	448	393
w tym miasto ..... of which city	4	3	390	19,0	17,0	448	393
Gminy wiejskie: Rural gminas:							
Białe Błota .....	8	5	588	30,0	25,0	620	504
Dąbrowa Chełmińska .....	3	3	190	46,0	46,0	195	195
Dobrcz .....	13	2	150	16,0	4,0	291	81
Nowa Wieś Wielka .....	3	3	304	14,0	14,0	285	285
Osielsko .....	10	7	571	27,0	21,0	476	360
Sicienko .....	6	-	-	13,0	-	261	-
POWIAT TORUŃSKI .....	73	25	1983	161,0	88,0	2905	1707
Gmina miejska: Urban gmina:							
Chełmża .....	4	2	277	14,0	12,0	312	271
Gminy wiejskie: Rural gminas:							
Chełmża .....	7	1	46	13,0	2,0	210	32
Czernikowo .....	7	2	131	15,0	7,0	290	132
Lubicz .....	15	6	519	36,0	21,0	621	422
Łubianka .....	8	2	70	12,0	5,0	173	62
Łysomice .....	6	2	180	16,0	10,0	267	172
Obrowo .....	11	6	434	27,0	19,0	513	371
Wielka Nieszawka .....	3	1	75	6,0	3,0	118	62
Zławieś Wielka .....	12	3	251	22,0	9,0	401	183
M. BYDGOSZCZ .....	133	96	11379	484,0	433,0	9873	9119
M. TORUŃ .....	87	48	5351	309,0	232,0	5977	4705
<b>PODREGION GRUDZIĄDZKI ..... SUBREGION</b>	<b>208</b>	<b>75</b>	<b>8307</b>	<b>537,0</b>	<b>350,0</b>	<b>10298</b>	<b>7278</b>
POWIAT BRODNICKI .....	45	18	1771	114,0	77,0	2144	1496
Gmina miejska: Urban gmina:							
Brodnica .....	11	10	1252	55,0	54,0	1070	1060
Gminy miejsko-wiejskie: Urban-rural gminas:							
Górzno .....	3	1	85	7,0	4,0	116	73
w tym miasto ..... of which city	1	1	85	4,0	4,0	73	73
Jabłonowo Pomorskie .....	3	1	175	9,0	7,0	181	154
w tym miasto ..... of which city	1	1	175	7,0	7,0	154	154

<sup>a</sup> Przedszkola, oddziały przedszkolne w szkołach podstawowych, zespoły wychowania przedszkolnego i punkty przedszkolne; łącznie z dziećmi przebywającymi przez cały rok szkolny w placówkach wykonujących działalność leczniczą.

<sup>a</sup> Nursery schools, pre-primary sections of primary schools, pre-primary education groups and pre-primary points; including the children attending for all school year in the units performing health care activities.

TABL. 10 (58). WYCHOWANIE PRZEDSZKOLNE<sup>a</sup> W ROKU SZKOLNYM 2015/16 (cd.)  
 PRE-PRIMARY EDUCATION<sup>a</sup> IN 2015/16 SCHOOL YEAR (cont.)

WYSZCZEGÓLNIENIE SPECIFICATION	Placówki Establishments		Miejsca w przed- szkolach Places in nursery schools	Oddziały Sections		Dzieci Children	
	ogółem total	w tym przedszkola of which nursery schools		ogółem total	w tym przedszkola of which nursery schools	ogółem total	w tym przedszkola of which nursery schools
POWIAT BRODNICKI (dok.)							
Gminy wiejskie:							
Rural gminas:							
Bartniczka .....	4	1	70	7,0	3,0	128	63
Bobrowo .....	5	–	–	7,0	–	147	–
Brodnica .....	6	2	45	10,0	3,0	152	35
Brzozie .....	4	1	19	5,0	1,0	80	11
Osiek .....	3	–	–	4,0	–	70	–
Świedziebnia .....	4	–	–	5,0	–	100	–
Zbiczno .....	2	2	125	5,0	5,0	100	100
POWIAT CHEŁMIŃSKI .....	27	11	1016	76,0	46,0	1387	892
Gmina miejska:							
Urban gmina:							
Chelmno .....	7	6	617	30,0	27,0	607	546
Gminy wiejskie:							
Rural gminas:							
Chelmno .....	3	–	–	6,0	–	109	–
Kijewo Królewskie .....	4	1	45	7,0	2,0	114	34
Lisewo .....	3	2	126	7,0	6,0	126	107
Papowo Biskupie .....	2	–	–	5,0	–	80	–
Stolno .....	3	–	–	6,0	–	102	–
Unisław .....	5	2	228	15,0	11,0	249	205
POWIAT GOLUBSKO-DOBRYŃSKI	34	9	617	60,0	26,0	1145	572
Gmina miejska:							
Urban gmina:							
Golub-Dobrzyń .....	5	2	230	16,0	10,0	361	225
Gmina miejsko-wiejska:							
Urban-rural gmina:							
Kowalewo Pomorskie .....	7	2	144	14,0	6,0	280	144
w tym miasto .....	3	2	144	9,0	6,0	204	144
of which city							
Gminy wiejskie:							
Rural gminas:							
Ciechocin .....	2	–	–	4,0	–	85	–
Golub-Dobrzyń .....	10	2	120	13,0	5,0	194	102
Radomin .....	6	1	25	5,0	1,0	91	14
Zbójno .....	4	2	98	8,0	4,0	134	87
POWIAT GRUDZIĄDZKI .....	29	7	575	49,0	23,0	927	515
Gminy miejsko-wiejskie:							
Urban-rural gminas:							
Łasin .....	4	1	175	10,0	7,0	233	173
w tym miasto .....	1	1	175	7,0	7,0	173	173
of which city							
Radzyń Chełmiński .....	1	1	150	6,0	6,0	138	138
w tym miasto .....	1	1	150	6,0	6,0	138	138
of which city							
Gminy wiejskie:							
Rural gminas:							
Grudziądz .....	10	2	100	14,0	4,0	243	79
Gruta .....	7	1	75	9,0	3,0	150	72
Rogóżno .....	3	1	50	4,0	2,0	70	39
Świecie nad Osą .....	4	1	25	6,0	1,0	93	14

<sup>a</sup> Przedszkola, oddziały przedszkolne w szkołach podstawowych, zespoły wychowania przedszkolnego i punkty przedszkolne; łącznie z dziećmi przebywającymi przez cały rok szkolny w placówkach wykonujących działalność leczniczą.

<sup>a</sup> Nursery schools, pre-primary sections of primary schools, pre-primary education groups and pre-primary points; including the children attending for all school year in the units performing health care activities.



TABL. 10 (58). WYCHOWANIE PRZEDSZKOLNE<sup>a</sup> W ROKU SZKOLNYM 2015/16 (cd.)  
 PRE-PRIMARY EDUCATION<sup>a</sup> IN 2015/16 SCHOOL YEAR (cont.)

WYSZCZEGÓLNIENIE SPECIFICATION	Placówki Establishments		Miejsca w przed- szkolach Places in nursery schools	Oddziały Sections		Dzieci Children	
	ogółem total	w tym przedszkola of which nursery schools		ogółem total	w tym przedszkola of which nursery schools	ogółem total	w tym przedszkola of which nursery schools
POWIAT RYPIŃSKI .....	30	6	642	63,0	30,0	1147	688
Gmina miejska: Urban gmina:							
Rypin .....	5	4	510	26,0	24,0	558	554
Gminy wiejskie: Rural gminas:							
Brzuze .....	4	1	50	6,0	2,0	124	50
Rogowo .....	8	–	–	9,0	–	129	–
Rypin .....	6	–	–	10,0	–	140	–
Skrwilno .....	3	1	82	8,0	4,0	153	84
Wąpielsk .....	4	–	–	4,0	–	43	–
POWIAT WĄBRZESKI .....	23	6	460	42,0	19,0	794	375
Gmina miejska: Urban gmina:							
Wąbrzeźno .....	4	2	250	15,0	11,0	328	231
Gminy wiejskie: Rural gminas:							
Dębowa Łąka .....	4	1	45	6,0	3,0	79	35
Książki .....	1	1	100	3,0	3,0	61	61
Płużnica .....	5	2	65	7,0	2,0	130	48
Wąbrzeźno .....	9	–	–	11,0	–	196	–
M. GRUDZIĄDZ .....	20	18	3226	133,0	129,0	2754	2740
<b>PODREGION INOWROCŁAWSKI SUBREGION</b>	<b>168</b>	<b>76</b>	<b>8193</b>	<b>495,0</b>	<b>347,0</b>	<b>9531</b>	<b>7046</b>
POWIAT INOWROCŁAWSKI .....	60	30	3845	216,0	166,0	4113	3227
Gmina miejska: Urban gmina:							
Inowrocław .....	18	15	2327	105,0	99,0	1982	1878
Gminy miejsko-wiejskie: Urban-rural gminas:							
Gniewkowo .....	7	3	306	23,0	15,0	388	277
w tym miasto .....	2	2	281	13,0	13,0	260	260
of which city							
Janikowo .....	6	2	277	20,0	12,0	370	230
w tym miasto .....	3	2	277	15,0	12,0	288	230
of which city							
Kruszwica .....	11	2	249	23,0	10,0	486	240
w tym miasto .....	5	2	249	13,0	10,0	288	240
of which city							
Pakość .....	4	3	227	11,0	9,0	238	190
w tym miasto .....	3	2	177	9,0	7,0	198	150
of which city							
Gminy wiejskie: Rural gminas:							
Dąbrowa Biskupia .....	4	–	–	7,0	–	130	–
Inowrocław .....	1	1	220	11,0	11,0	193	193
Rojewo .....	3	2	64	4,0	3,0	86	64
Złotniki Kujawskie .....	6	2	175	12,0	7,0	240	155
POWIAT MOGILEŃSKI .....	25	12	968	69,0	44,0	1256	899
Gminy miejsko-wiejskie: Urban-rural gminas:							
Mogilno .....	11	8	633	33,0	29,0	685	618
w tym miasto .....	4	4	390	18,0	18,0	399	399
of which city							
Strzelno .....	7	3	235	21,0	12,0	300	212
w tym miasto .....	3	3	235	12,0	12,0	212	212
of which city							

<sup>a</sup> Przedszkola, oddziały przedszkolne w szkołach podstawowych, zespoły wychowania przedszkolnego i punkty przedszkolne; łącznie z dziećmi przebywającymi przez cały rok szkolny w placówkach wykonujących działalność leczniczą.

<sup>a</sup> Nursery schools, pre-primary sections of primary schools, pre-primary education groups and pre-primary points; including the children attending for all school year in the units performing health care activities.

TABL. 10 (58). WYCHOWANIE PRZEDSZKOLNE<sup>a</sup> W ROKU SZKOLNYM 2015/16 (cd.)  
 PRE-PRIMARY EDUCATION<sup>a</sup> IN 2015/16 SCHOOL YEAR (cont.)

WYSZCZEGÓLNIENIE SPECIFICATION	Placówki Establishments		Miejsca w przed- szkolach Places in nursery schools	Oddziały Sections		Dzieci Children	
	ogółem total	w tym przedszkola of which nursery schools		ogółem total	w tym przedszkola of which nursery schools	ogółem total	w tym przedszkola of which nursery schools
POWIAT MOGILEŃSKI (dok.)							
Gminy wiejskie:							
Rural gminas:							
Dąbrowa .....	4	1	100	9,0	3,0	175	69
Jeziora Wielkie .....	3	–	–	6,0	–	96	–
POWIAT NAKIELSKI .....	49	20	1897	121,0	76,0	2337	1560
Gminy miejsko-wiejskie:							
Urban-rural gminas:							
Kcynia .....	9	1	125	17,0	5,0	304	121
w tym miasto .....	2	1	125	7,0	5,0	157	121
of which city							
Mrocza .....	5	2	155	11,0	6,0	226	133
w tym miasto .....	3	2	155	9,0	6,0	201	133
of which city							
Nakło nad Notecią .....	17	11	881	48,0	35,0	898	695
w tym miasto .....	10	8	648	32,0	26,0	625	514
of which city							
Szubin .....	14	5	606	36,0	24,0	731	496
w tym miasto .....	3	3	471	20,0	20,0	441	441
of which city							
Gmina wiejska:							
Rural gmina:							
Sadki .....	4	1	130	9,0	6,0	178	115
POWIAT ŻNINSKI .....	34	14	1483	89,0	61,0	1825	1360
Gminy miejsko-wiejskie:							
Urban-rural gminas:							
Barcin .....	6	5	475	20,0	19,0	419	407
w tym miasto .....	4	4	355	15,0	15,0	323	323
of which city							
Janowiec Wielkopolski .....	5	1	157	13,0	7,0	244	157
w tym miasto .....	1	1	157	7,0	7,0	157	157
of which city							
Łabiszyn .....	4	2	221	11,0	9,0	250	219
w tym miasto .....	1	1	171	7,0	7,0	171	171
of which city							
Żnin .....	12	4	448	30,0	18,0	619	405
w tym miasto .....	5	4	448	23,0	18,0	520	405
of which city							
Gminy wiejskie:							
Rural gminas:							
Gąsawa .....	3	1	100	7,0	4,0	136	90
Rogowo .....	4	1	82	8,0	4,0	157	82
<b>PODREGION ŚWIECKI .....</b>	<b>102</b>	<b>34</b>	<b>3354</b>	<b>248,3</b>	<b>149,0</b>	<b>4954</b>	<b>3236</b>
<b>SUBREGION</b>							
POWIAT SEPOLEŃSKI .....	21	5	722	47,0	30,0	974	671
Gminy miejsko-wiejskie:							
Urban-rural gminas:							
Kamień Krajeński .....	4	1	100	7,0	4,0	143	97
w tym miasto .....	1	1	100	4,0	4,0	97	97
of which city							
Sępólno Krajeńskie .....	9	2	252	18,0	11,0	365	241
w tym miasto .....	4	2	252	13,0	11,0	278	241
of which city							
Więcbork .....	5	1	295	16,0	12,0	347	264
w tym miasto .....	1	1	295	12,0	12,0	264	264
of which city							
Gmina wiejska:							
Rural gmina:							
Sośno .....	3	1	75	6,0	3,0	119	69

<sup>a</sup> Przedszkola, oddziały przedszkolne w szkołach podstawowych, zespoły wychowania przedszkolnego i punkty przedszkolne; łącznie z dziećmi przebywającymi przez cały rok szkolny w placówkach wykonujących działalność leczniczą.

<sup>a</sup> Nursery schools, pre-primary sections of primary schools, pre-primary education groups and pre-primary points; including the children attending for all school year in the units performing health care activities.

TABL. 10 (58). WYCHOWANIE PRZEDSZKOLNE<sup>a</sup> W ROKU SZKOLNYM 2015/16 (cd.)  
 PRE-PRIMARY EDUCATION<sup>a</sup> IN 2015/16 SCHOOL YEAR (cont.)

WYSZCZEGÓLNIENIE SPECIFICATION	Placówki Establishments		Miejsca w przed- szkolach Places in nursery schools	Oddziały Sections		Dzieci Children	
	ogółem total	w tym przedszkola of which nursery schools		ogółem total	w tym przedszkola of which nursery schools	ogółem total	w tym przedszkola of which nursery schools
POWIAT ŚWIECKI .....	52	22	1841	131,3	84,0	2628	1783
Gminy miejsko-wiejskie: <i>Urban-rural gminas:</i>							
Nowe .....	3	1	142	11,0	8,0	249	179
w tym miasto <i>of which city</i>	1	1	142	8,0	8,0	179	179
Świecie .....	18	13	1099	55,0	50,0	1131	1050
w tym miasto <i>of which city</i>	14	12	999	48,0	46,0	1002	965
Gminy wiejskie: <i>Rural gminas:</i>							
Bukowiec .....	3	2	125	6,0	5,0	125	108
Dragacz .....	4	1	75	7,0	3,0	149	75
Drzycim .....	2	1	100	5,3	4,0	117	94
Jeżewo .....	4	1	25	8,0	1,0	147	25
Lniano .....	3	–	–	–	–	106	–
Osie .....	5	1	93	10,0	4,0	148	67
Pruszcz .....	6	2	182	13,0	9,0	244	185
Świekatowo .....	1	–	–	3,0	–	73	–
Warlubie .....	3	–	–	8,0	–	139	–
POWIAT TUCHOLSKI .....	29	7	791	70,0	35,0	1352	782
Gmina miejsko-wiejska: <i>Urban-rural gmina:</i>							
Tuchola .....	10	3	367	28,0	15,0	577	342
w tym miasto <i>of which city</i>	6	3	367	20,0	15,0	447	342
Gminy wiejskie: <i>Rural gmina:</i>							
Cekcyn .....	3	1	125	9,0	5,0	189	121
Gostycyn .....	4	1	84	7,0	4,0	118	82
Kęsowo .....	6	–	–	9,0	–	154	–
Lubiewo .....	3	1	125	9,0	5,0	159	114
Sliwice .....	3	1	90	8,0	6,0	155	123
<b>PODREGION WŁOCŁAWSKI</b> <b>SUBREGION</b>	<b>213</b>	<b>93</b>	<b>7085</b>	<b>473,5</b>	<b>302,0</b>	<b>9121</b>	<b>6221</b>
POWIAT ALEKSANDROWSKI .....	32	16	1257	78,0	56,0	1430	1082
Gminy miejskie: <i>Urban gminas:</i>							
Aleksandrów Kujawski .....	6	4	380	19,0	16,0	400	342
Ciechocinek .....	4	4	296	14,0	14,0	266	266
Nieszawa .....	2	1	40	3,0	2,0	44	22
Gminy wiejskie: <i>Rural gminas:</i>							
Aleksandrów Kujawski .....	7	1	245	17,0	11,0	248	187
Bądkowo .....	2	1	25	5,0	1,0	118	25
Koneck .....	4	1	47	5,0	2,0	63	29
Raciążek .....	1	1	66	3,0	3,0	61	61
Waganiec .....	3	2	108	7,0	5,0	130	100
Zakrzewo .....	3	1	50	5,0	2,0	100	50
POWIAT LIPNOWSKI .....	60	20	1142	102,5	49,0	1813	983
Gmina miejska: <i>Urban gmina:</i>							
Lipno .....	12	6	445	28,0	17,0	535	358
Gminy miejsko-wiejskie: <i>Urban-rural gminas:</i>							
Dobrzyń nad Wisłą .....	7	4	181	13,0	9,0	234	177
w tym miasto <i>of which city</i>	3	2	92	6,0	5,0	111	90
Skępe .....	7	2	100	11,5	4,0	197	100
w tym miasto <i>of which city</i>	4	1	50	8,0	2,0	131	50

<sup>a</sup> Przedszkola, oddziały przedszkolne w szkołach podstawowych, zespoły wychowania przedszkolnego i punkty przedszkolne; łącznie z dziećmi przebywającymi przez cały rok szkolny w placówkach wykonujących działalność leczniczą.

<sup>a</sup> Nursery schools, pre-primary sections of primary schools, pre-primary education groups and pre-primary points; including the children attending for all school year in the units performing health care activities.

TABL. 10 (58). WYCHOWANIE PRZEDSZKOLNE<sup>a</sup> W ROKU SZKOLNYM 2015/16 (dok.)  
 PRE-PRIMARY EDUCATION<sup>a</sup> IN 2015/16 SCHOOL YEAR (cont.)

WYSZCZEGÓLNIENIE SPECIFICATION	Placówki Establishments		Miejsca w przed- szkolach Places in nursery schools	Oddziały Sections		Dzieci Children	
	ogółem total	w tym przedszkola of which nursery schools		ogółem total	w tym przedszkola of which nursery schools	ogółem total	w tym przedszkola of which nursery schools
POWIAT LIPNOWSKI (dok.)							
Gminy wiejskie: Rural gminas:							
Bobrowniki .....	3	1	25	4,0	1,0	86	25
Chrostkowo .....	4	1	25	5,0	1,0	88	25
Kikół .....	10	3	150	15,0	7,0	203	104
Lipno .....	9	1	36	12,0	2,0	226	36
Tłuchowo .....	2	1	100	5,0	4,0	102	86
Wielgie .....	6	1	80	9,0	4,0	142	72
POWIAT RADZIEJOWSKI .....	20	5	479	42,0	22,0	837	451
Gmina miejska: Urban gmina:							
Radziejów .....	2	1	93	7,0	4,0	164	93
Gmina miejsko-wiejska: Urban-rural gmina:							
Piotrków Kujawski .....	4	1	136	9,0	6,0	183	128
w tym miasto .....	2	1	136	7,0	6,0	153	128
of which city							
Gminy wiejskie: Rural gminas:							
Bytoń .....	1	–	–	2,0	–	47	–
Dobre .....	3	1	100	6,0	4,0	113	84
Osięciny .....	4	1	110	8,0	5,0	167	110
Radziejów .....	3	1	40	5,0	3,0	72	36
Topółka .....	3	–	–	5,0	–	91	–
POWIAT WŁOCLAWSKI .....	52	19	1431	104,0	59,0	2026	1298
Gmina miejska: Urban gminas:							
Kowal .....	1	1	107	4,0	4,0	107	107
Gminy miejsko-wiejskie: Urban-rural gminas:							
Brześć Kujawski .....	7	3	219	14,0	9,0	303	220
w tym miasto .....	2	2	194	8,0	8,0	195	195
of which city							
Chodecz .....	3	1	125	7,0	5,0	125	107
w tym miasto .....	1	1	125	5,0	5,0	107	107
of which city							
Izbica Kujawska .....	3	1	65	8,0	3,0	169	66
w tym miasto .....	2	1	65	7,0	3,0	145	66
of which city							
Lubień Kujawski .....	4	1	150	10,0	6,0	175	122
w tym miasto .....	1	1	150	6,0	6,0	122	122
of which city							
Lubraniec .....	4	1	150	9,0	6,0	195	137
w tym miasto .....	1	1	150	6,0	6,0	137	137
of which city							
Gminy wiejskie: Rural gminas:							
Baruchowo .....	2	1	48	4,0	2,0	77	47
Boniewo .....	2	1	50	3,0	2,0	67	50
Choceń .....	5	3	231	10,0	8,0	241	203
Fabianki .....	8	3	136	14,0	7,0	209	114
Kowal .....	4	2	50	5,0	3,0	75	45
Lubanie .....	3	1	100	6,0	4,0	94	80
Włocławek .....	6	–	–	10,0	–	189	–
M. WŁOCLAWEK .....	49	33	2776	147,0	116,0	3015	2407

<sup>a</sup> Przedszkola, oddziały przedszkolne w szkołach podstawowych, zespoły wychowania przedszkolnego i punkty przedszkolne; łącznie z dziećmi przebywającymi przez cały rok szkolny w placówkach wykonujących działalność leczniczą.  
 Źródło: dane Ministerstwa Edukacji Narodowej.

<sup>a</sup> Nursery schools, pre-primary sections of primary schools, pre-primary education groups and pre-primary points; including the children attending for all school year in the units performing health care activities.

Source: data of the Ministry of National Education.

## DZIAŁ VIII OCHRONA ZDROWIA I POMOC SPOŁECZNA

### Uwagi ogólne

1. Dane o ochronie zdrowia – jeśli nie zaznaczono inaczej – podaje się łącznie z danymi o placówkach podległych resortom obrony narodowej i spraw wewnętrznych i administracji oraz do 2011 r. Agencji Bezpieczeństwa Wewnętrznego; z wyłączeniem ochrony zdrowia w zakładach karnych.

2. Ustawa z dnia 15 IV 2011 r. o działalności leczniczej (tekst jednolity Dz. U. 2016 poz. 1638), z późniejszymi zmianami, która zastąpiła ustawę o zakładach opieki zdrowotnej – określa m.in. zasady wykonywania działalności leczniczej oraz zasady funkcjonowania placówek leczniczych.

Prezentowane w dziale dane dotyczą placówek (do 2011 r. – zakłady opieki zdrowotnej) wykonujących działalność leczniczą w zakresie:

- a) ambulatoryjnej opieki zdrowotnej (przychodnie łącznie z ośrodkami zdrowia, poradniami, ambulatoriami i izbami chorych oraz zakładami badań diagnostycznych i medycznymi laboratoriami diagnostycznymi),
- b) stacjonarnej opieki zdrowotnej (szpitale ogólne).

Na mocy wymienionej ustawy działalność lecznicza może być też wykonywana przez praktyki zawodowe (indywidualne lub grupowe) – lekarzy, lekarzy dentyistów oraz pielęgniarek lub położnych (do 2011 r. regulowane odrębnymi ustawami).

3. Dane o **pracownikach medycznych** dotyczą pracujących w: placówkach wykonujących działalność leczniczą, praktykach zawodowych, aptekach oraz domach pomocy społecznej, żłobkach i klubach dziecięcych.

Dane dotyczą pracujących bezpośrednio z pacjentem, tj. bez osób, dla których głównym miejscem pracy jest uczelnia, jednostka administracji państwowej, samorządu terytorialnego lub NFZ.

Dane obejmują osoby pracujące w wymiarze pełnego etatu, w wymiarze godzin przekraczającym pełny etat oraz w niepełnym wymiarze godzin w stosunku do czasu pracy określonego obowiązującymi przepisami dla danego rodzaju pracy, w przypadku jeśli ta praca ma dla nich charakter podstawowy, łącznie z osobami odbywającymi staż. Osoby te niezależnie od wymiaru czasu pracy są liczone raz.

4. Dane o łóżkach w placówkach **stacjonarnej opieki zdrowotnej** dotyczą łóżek znajdujących się stale w salach dla chorych, zajętych przez chorych lub przygotowanych na ich przyjęcie.

Dane o szpitalach obejmują placówki medyczne, które do 2011 r. były traktowane jako filie.

## CHAPTER VIII HEALTH CARE AND SOCIAL WELFARE

### General notes

1. The data concerning health care – unless otherwise stated – are given including health care units subordinated to the Ministry of National Defence, the Ministry of Interior and Administration and until 2011 the Internal Security Agency; excluding health care in prisons.

2. The Law on Health Care Activities, dated 15 IV 2011 (uniform text Journal of Laws 2016 item. 1638) with later amendments, replacing the Law on Care Health Facilities – specifies, among others, the rules of performing health care activities and of the functioning of health care units.

Presented in the section data (for 2011 – health care institutions) performing medical activities in the following areas:

- a) out-patient health care (out-patients departments including health centres, clinics, ambulatory departments and infirmaries, diagnostic facilities and medical diagnostic laboratories),
- b) in-patient health care (hospitals – general).

Under that law, medical activity can be carried out also by professional practices (individual or group) – doctors, dentists and nurses or midwives (until 2011 governed by separate laws).

3. Data regarding **medical personnel** concerns persons employed: in units engaged in medical activities, professional practices, pharmacies, and social welfare homes and facilities, nurseries and children's clubs.

Data concern working directly with a patient, i.e., excluding persons for whom the primary workplace is university, units of state or local self-government administration and National Health Fund.

Data includes persons working full-time, overtime as well as part-time in relation to work time defined in the obligatory regulations for a given type of work, when this work has a basic character, including persons undergoing internships. These people regardless of their working hours are counted once.

4. Data regarding **beds in in-patient health care units** concern permanent beds in patient rooms, either occupied or prepared to receive patients.

Data on hospitals comprise health care units, which until 2011 were treated as hospital branches.

Dane o **łóżkach w szpitalach ogólnych** nie obejmują miejsc dziennych na oddziałach szpitalnych oraz do 2007 r. miejsc (łóżek i inkubatorów) dla noworodków.

**5. Porady udzielone przez lekarzy i lekarzy dentyistów** w zakresie ambulatoryjnej opieki zdrowotnej podano łącznie z badaniami profilaktycznymi i orzeczeniami wojskowych komisji lekarskich, a w tablicy przeglądowej „Ważniejsze dane o województwie” także łącznie z poradami lekarskimi udzielonymi w izbach przyjęć szpitali ogólnych.

**6. Dane o aptekach ogólnodostępnych** nie obejmują aptek działających w strukturze i na potrzeby szpitali.

**Punkty apteczne** są to ogólnodostępne punkty sprzedaży leków gotowych, których asortyment jest ściśle określony i są głównie usytuowane na terenach wiejskich.

7. Zgodnie z ustawą z dnia 4 II 2011 r. o opiece nad dziećmi do lat 3 (tekst jednolity Dz. U. 2015 poz. 1217), opieka może być organizowana w formie żłobka oraz od 2011 r. – klubu dziecięcego, sprawowana przez dziennego opiekuna oraz nianię.

**8. Dane dotyczące wspierania rodziny oraz pieczy zastępczej** prezentowane są zgodnie z ustawą z dnia 9 VI 2011 r. o wspieraniu rodziny oraz systemie pieczy zastępczej (jednolity tekst Dz. U. 2016 poz. 575).

**9. Rodzinna piecza zastępcza** jest sprawowana w przypadku niemożności zapewnienia dziecku opieki i wychowania przez rodziców. Zapewnia pracę z rodziną umożliwiającą powrót dziecka do rodziny lub gdy jest to niemożliwe – dążenie do przysposobienia dziecka, przygotowanie dziecka do samodzielnego i odpowiedzialnego życia, zaspokojenie potrzeb emocjonalnych dzieci ze szczególnym uwzględnieniem potrzeb bytowych, zdrowotnych, edukacyjnych, kulturalno-rekreacyjnych i religijnych.

Formami rodzinnej pieczy zastępczej są:

**1) rodziny zastępcze:**

- a) spokrewnione,
- b) niezawodowe, umieszcza się w tym samym czasie nie więcej niż 3 dzieci (z wyjątkiem licznego rodzeństwa),
- c) zawodowe – umieszcza się w tym samym czasie nie więcej niż 3 dzieci (z wyjątkiem licznego rodzeństwa); w tym:
  - zawodowe pełniące funkcję pogotowia rodzinnego – przyjmują dzieci na podstawie orzeczenia sądu w przypadku gdy dziecko zostało doprowadzone przez Policję lub Straż Graniczną, na wniosek rodziców, dziecka lub innej osoby w przypadku, o którym mowa w art. 12a ustawy z dnia 29 VII 2005 r. o przeciwdziałaniu przemoc w rodzinie (tekst jednolity Dz.U. 2015, poz. 1390),

*Data regarding beds in general hospitals do not include day-time places in hospital wards and until 2007 – places (beds and incubators) for newborns.*

**5. Consultations provided by doctors and dentists** are presented together with preventive examinations and with the opinions of military medical commissions, and in review table “Major data on the voivodship” also together with consultations provided by doctors in admission rooms in general hospitals.

**6. Generally available pharmacies** do not include pharmacies, which operate in the structure and for needs of hospitals.

**Pharmaceutical outlets** are sales outlets for selling prepared medicines, the range of which is precisely defined and are located in rural areas.

7. According to the law on childcare for children younger than 3 years, dated 4 II 2011 (uniform text Journal of Laws 2015 item 1217) with later amendments, care can be organized in nurseries and since 2011 – children’s clubs, provided by day carer and nanny.

**8. Data concerning family support and foster care** are presented according to the Law of Family Support and Foster Care System, dated 9 VI 2011 (uniform text Journal of Laws 2016 item 575).

**9. Family foster care** shall be exercised in case when it is impossible for the parents to provide care and education for a child. It guarantees a work with a family to make possibility for a child to return to its family, or when it is impossible – efforts aimed at child’s adoption; preparation of a child to live an independent and responsible life; satisfaction of children’s emotional needs, in particular the needs related to welfare, healthcare, education, culture, recreation and religious.

The forms of family foster care are the following:

**1) foster families:**

- a) related,
- b) non-professional – placed in it may be not more than 3 children (except for numerous siblings),
- c) professional – placed in it may be not more than 3 children (except for numerous siblings) including:
  - professional that performs the function of a family emergency house shall receive a child on the basis of a court ruling, case when a child was escorted by Police or Border Guard, upon consent of parents, child or another person in the case referred to in Article 12a of the Law on Counteracting Domestic Violence, dated 29 VII 2005 (uniform text Journal of Laws 2015, item 1390),



– zawodowe specjalistyczne – umieszcza się w nich w szczególności: dzieci legitymujące się orzeczeniem o niepełnosprawności lub orzeczeniem o znacznym lub umiarkowanym stopniu niepełnosprawności, dzieci na podstawie ustawy z dnia 26 X 1982 r. o postępowaniu w sprawach nieletnich (jednolity tekst Dz.U. 2014 Nr 382 z późniejszymi zmianami), małoletnie matki z dziećmi,

2) **rodzinne domy dziecka** – w tym samym czasie, może w nich przebywać łącznie nie więcej niż 8 dzieci (z wyjątkiem liczego rodzeństwa).

**10. Instytucjonalna piecza zastępcza** jest sprawowana w formie:

1) **placówki opiekuńczo-wychowawczej**, która jest prowadzona jako placówka typu:

- a) **interwencyjnego** – zapewnia doraźną opiekę nad dzieckiem w czasie trwania sytuacji kryzysowej, w szczególności placówka jest obowiązana przyjąć dziecko w przypadkach wymagających natychmiastowego zapewnienia mu opieki,
- b) **rodzinnego** – wychowuje dzieci w różnym wieku, w tym dorastające i usamodzielniające się; umożliwia wspólne wychowanie i opiekę licznemu rodzeństwu; współpracuje z koordynatorem rodzinnej pieczy zastępczej i asystentem rodziny,
- c) **socjalizacyjnego** – zapewnia dziecku całodobową opiekę i wychowanie oraz zaspokaja jego niezbędne potrzeby, w szczególności emocjonalne, rozwojowe, zdrowotne, bytowe, społeczne i religijne; realizuje przygotowany we współpracy z asystentem rodziny plan pomocy dziecku; umożliwia kontakt dziecka z rodzicami i innymi osobami bliskimi, podejmuje działania w celu powrotu dziecka do rodziny; zapewnia dziecku dostęp do kształcenia dostosowanego do jego wieku i możliwości rozwojowych; obejmuje dziecko działaniami terapeutycznymi, zapewnia korzystanie z przysługujących świadczeń zdrowotnych,
- d) **specjalistyczno-terapeutycznego** – sprawuje opiekę nad dzieckiem o indywidualnych potrzebach, w szczególności: legitymującym się orzeczeniem o niepełnosprawności albo orzeczeniem o umiarkowanym lub znacznym stopniu niepełnosprawności; wymagającym stosowania specjalnych metod wychowawczych i specjalistycznej terapii; wymagającym wyrównywania opóźnień rozwojowych i edukacyjnych. Placówka, zapewnia zajęcia wychowawcze, socjoterapeutyczne, korekcyjne, kompensacyjne, logopedyczne, terapeutyczne, rekompensujące braki w wychowaniu w rodzinie i przygotowujące do życia społecznego, a dzieciom niepełnosprawnym także odpowiednią rehabilitację i zajęcia rewalidacyjne;

– professional specialist shall receive in particular: children with a disability certificate or a certificate of high or moderate level of disability, children on the basis of the Law on Proceedings Involving Juveniles, dated 26 X 1982 (uniform text Journal of Laws 2014 No. 382 with later amendments), underage mothers with children,

2) **foster homes** – placed in it may be not more than 8 children (except for numerous siblings).

**10. Institutional foster care**, which shall be exercised in the form of:

1) **care and education centre**, shall be exercised in the form of:

- a) **an intervention** – provides immediate care for a child in the crisis situation, especially if it is required for the centre to place the child under immediate care,
- b) **a family** – educates children of various age groups, including adolescents and those becoming independent; enables common education and care for numerous siblings; cooperate with a family foster care coordinator and a family assistant,
- c) **a socialization** – provides a child with full-time care and education, and fulfil its needs, especially emotional, development, health, living, social and religious needs, implements a child assistance plan prepared in cooperation with a family assistant, enables contacts with parents and other close persons, unless otherwise decided by a court, takes actions aimed at the child's return to a family, provides a child with access to education adjusted to its age and development skills, provides a child with therapeutic actions, provides access to eligible healthcare services,
- d) **a specialist therapy** – provides care for a child with individual needs, in particular: a child with a disability certificate or a certificate of high or moderate level of disability, a child requiring the application of special education methods and specialist therapy, a child requiring dealing with their developmental and emotional retardation. The centre provides educational, sociotherapeutic, corrective, compensating, speech therapy, and therapeutic activities compensating for lacks in upbringing in a family and preparing for social life, as well as proper rehabilitation for disabled children;

2) **regionalnej placówki opiekuńczo-terapeutycznej** – umieszczane są w niej dzieci, które ze względu na stan zdrowia wymagają stosowania specjalistycznej opieki i rehabilitacji i nie mogą zostać umieszczone w rodzinnej pieczy zastępczej lub w placówce opiekuńczo-wychowawczej. W tym samym czasie można w niej umieścić nie więcej niż 30 dzieci;

3) **interwencyjnego ośrodka preadopcyjnego** – umieszcza się w nim dzieci do ukończenia pierwszego roku życia, które wymagają specjalistycznej opieki i w okresie oczekiwania na przysposobienie nie mogą zostać umieszczone w rodzinnej pieczy zastępczej. W ośrodku, w tym samym czasie, można umieścić nie więcej niż 20 dzieci.

11. Dane o **domach i zakładach pomocy społecznej** dotyczą placówek, dla których organami prowadzącymi są: jednostki samorządu terytorialnego, stowarzyszenia, organizacje społeczne, kościoły i związki wyznaniowe, fundacje, osoby fizyczne i prawne. Rodzaje domów i zakładów prezentuje się zgodnie z ustawą o pomocy społecznej z dnia 12 III 2004 r. (tekst jednolity Dz. U. 2016 poz. 930).

2) **regional care and therapy centre** – a centre where children shall be placed, due to their health condition requiring specialist care and rehabilitation and cannot be placed in family foster care or a care and education centre. The total number of 30 children at most may be placed in a regional care and therapy centre at the same time;

3) **pre-adoptive intervention centre** – a centre where shall be placed children up to the 1 year old, requiring special care who, waiting for adoption, cannot be covered by family foster. The total number of 20 children at most may be placed in a pre-adoptive intervention centre at the same time.

11. Data concerning **social welfare homes and facilities** are related to the institutions for which the founding bodies are: local self-government entities, associations, social organizations, churches and religious associations, foundations, natural and legal persons. Types of social welfare homes and facilities are presented in accordance with the Act on Social Assistance of 12 III 2004 (uniform text Journal of Laws 2016 item 930).



TABL. 1 (59). ŁÓŻKA W SZPITALACH OGÓLNYCH, APTEKI OGÓLNODOSTĘPNE I PUNKTY APTECZNE W 2015 R.

Stan w dniu 31 XII

BEDS IN GENERAL HOSPITALS, GENERALLY AVAILABLE PHARMACIES

AND PHARMACEUTICAL OUTLETS IN 2015

As of 31 XII

WYSZCZEGÓLNIENIE SPECIFICATION	Łóżka <sup>a</sup> w szpitalach ogólnych Beds <sup>a</sup> in general hospitals	Apteki <sup>b</sup> Pharmacies <sup>b</sup>	Punkty apteczne <sup>b</sup> Pharmaceutical outlets <sup>b</sup>
<b>WOJEWÓDZTWO .....</b> <b>VOIVODSHIP</b>	<b>9846</b>	<b>607</b>	<b>87</b>
<b>Podregion bydgosko-toruński ...</b> <b>Subregion</b>	<b>4924</b>	<b>241</b>	<b>17</b>
Powiaty: Powiats:			
bydgoski .....	71	27	10
toruński .....	114	20	7
Miasta na prawach powiatu: Cities with powiat status:			
Bydgoszcz .....	3393	127	—
Toruń .....	1346	67	—
<b>Podregion grudziądzki .....</b> <b>Subregion</b>	<b>1888</b>	<b>93</b>	<b>25</b>
Powiaty: Powiats:			
brodnicki .....	158	21	6
chełmiński .....	160	11	4
golubsko-dobrzyński .....	219	10	4
grudziądzki .....	35	6	4
rypiński .....	196	10	3
wąbrzeski .....	112	8	4
Miasto na prawach powiatu: City with powiat status:			
Grudziądz .....	1008	27	—
<b>Podregion inowrocławski .....</b> <b>Subregion</b>	<b>993</b>	<b>102</b>	<b>13</b>
Powiaty: Powiats:			
inowrocławski .....	510	46	8
mogileński .....	122	14	1
nakielski .....	183	20	2
żniński .....	178	22	2
<b>Podregion świecki .....</b> <b>Subregion</b>	<b>580</b>	<b>42</b>	<b>12</b>
Powiaty: Powiats:			
sępoleński .....	139	11	2
świecki .....	307	20	8
tucholski .....	134	11	2
<b>Podregion włocławski .....</b> <b>Subregion</b>	<b>1461</b>	<b>129</b>	<b>20</b>
Powiaty: Powiats:			
aleksandrowski .....	208	20	2
lipnowski .....	341	21	7
radziejowski .....	262	16	2
włocławski .....	—	24	9
Miasto na prawach powiatu: City with powiat status:			
Włocławek .....	650	48	—

<sup>a</sup> Łącznie z łózkami i inkubatorami dla noworodków. <sup>b</sup> Patrz uwagi ogólne, ust. 6 na str. 214.

Źródło: w zakresie szpitali ogólnych — dane Ministerstwa Zdrowia i Ministerstwa Spraw Wewnętrznych.

<sup>a</sup> Including beds and incubators for newborns. <sup>b</sup> See general notes, item 6 on page 214.

Source: in regard to general hospitals — data of the Ministry of Health and the Ministry of Interior.

TABL. 2 (60). **AMBULATORYJNA OPIEKA ZDROWOTNA W 2015 R.**  
Stan w dniu 31 XII  
**OUT-PATIENT HEALTH CARE IN 2015**  
As of 31 XII

WYSZCZEGÓLNIENIE SPECIFICATION	Przychodnie Out-patients departments	Praktyki lekarskie <sup>a</sup> Medical practices <sup>a</sup>	Porady udzielone <sup>b</sup> Consultations provided <sup>b</sup>			
			w tys. in thous.	na 1 mieszkańca per capita	lekarskie medical	stomatologiczne dental
					w tys. in thous.	
<b>WOJEWÓDZTWO VOIVODSHIP</b>	<b>818</b>	<b>345</b>	<b>17023,2</b>	<b>8,2</b>	<b>15411,2</b>	<b>1612,0</b>
<b>Podregion bydgosko- -toruński</b> .....	<b>335</b>	<b>117</b>	<b>7410,7</b>	<b>9,6</b>	<b>6678,8</b>	<b>731,9</b>
<b>Subregion</b>						
Powiaty: Powiats:						
bydgoski .....	34	10	566,7	5,0	512,5	54,2
toruński .....	36	12	485,3	4,7	431,2	54,1
Miasta na prawach powiatu: Cities with powiat status:						
Bydgoszcz .....	172	63	4205,0	11,8	3807,7	397,3
Toruń .....	93	32	2153,8	10,6	1927,5	226,3
<b>Podregion grudziądzki ...</b>	<b>144</b>	<b>46</b>	<b>2906,9</b>	<b>7,4</b>	<b>2623,5</b>	<b>283,5</b>
<b>Subregion</b>						
Powiaty: Powiats:						
brodnicki .....	37	14	546,4	7,0	512,7	33,8
chelmiński .....	12	5	289,1	5,5	264,2	24,9
golubsko-dobrzyński ....	15	8	351,0	7,7	327,6	23,4
grudziądzki .....	14	–	155,8	3,9	128,2	27,7
rypiński .....	16	2	320,9	7,2	294,5	26,4
wąbrzeski .....	14	5	283,8	8,2	249,8	34,0
Miasto na prawach powiatu: City with powiat status:						
Grudziądz .....	36	12	959,8	9,9	846,5	113,3
<b>Podregion inowrocławski</b>	<b>112</b>	<b>60</b>	<b>2638,2</b>	<b>7,2</b>	<b>2412,7</b>	<b>225,5</b>
<b>Subregion</b>						
Powiaty: Powiats:						
inowrocławski .....	51	22	1276,3	7,8	1160,3	115,9
mogileński .....	16	8	290,6	6,3	270,4	20,1
nakielski .....	27	20	558,4	6,4	523,2	35,2
zniński .....	18	10	513,0	7,3	458,8	54,2
<b>Podregion świecki</b> .....	<b>63</b>	<b>36</b>	<b>1269,2</b>	<b>6,7</b>	<b>1126,6</b>	<b>142,7</b>
<b>Subregion</b>						
Powiaty: Powiats:						
sępoleński .....	17	6	286,1	6,9	267,1	19,0
świecki .....	34	11	650,9	6,5	567,0	83,9
tucholski .....	12	19	332,2	6,9	292,4	39,8
<b>Podregion włocławski</b> ....	<b>164</b>	<b>86</b>	<b>2798,2</b>	<b>7,7</b>	<b>2569,7</b>	<b>228,5</b>
<b>Subregion</b>						
Powiaty: Powiats:						
aleksandrowski .....	30	15	406,3	7,3	370,6	35,7
lipnowski .....	23	12	430,4	6,4	393,1	37,3
radziejowski .....	14	7	336,3	8,1	315,3	21,1
włocławski .....	28	11	481,9	5,6	438,1	43,8
Miasto na prawach powiatu: City with powiat status:						
Włocławek .....	69	41	1143,2	10,1	1052,6	90,6

<sup>a</sup> Dane obejmują podmioty, które podpisały kontrakty z Narodowym Funduszem Zdrowia lub z przychodniami. <sup>b</sup> W ciągu roku; łącznie z poradami opłacanymi przez pacjentów (środki niepubliczne); bez porad udzielonych w izbach przyjęć szpitali ogólnych — 354,4 tys. porad.

<sup>a</sup> Data concern entities that have signed contract with National Health Fund or with out-patients departments. <sup>b</sup> During the year; including consultations paid by patients (non-public funds); excluding consultation provided by doctors in admission rooms in general hospitals — 354,4 thous. consultations.

TABL. 3 (61). **ŻŁOBKI I KLUBY DZIECIĘCE W 2015 R.**  
Stan w dniu 31 XII  
**NURSERIES AND CHILDREN'S CLUBS IN 2015**  
As of 31 XII

WYSZCZEGÓLNIENIE SPECIFICATION	Żłobki Nurseries	Oddziały żłobkowe Nursery wards	Kluby dziecięce Children's clubs	Miejsca w żłobkach i klubach dziecięcych <sup>a</sup> Places in nurseries and children's clubs <sup>a</sup>	Dzieci przebywające w żłobkach i klubach dziecięcych w ciągu roku <sup>a</sup> Children staying in nurseries and children's clubs during the year <sup>a</sup>
<b>WOJEWÓDZTWO ... VOIVODSHIP</b>	<b>60</b>	<b>4</b>	<b>16</b>	<b>3142</b>	<b>4696</b>
<b>Podregion bydgosko- -toruński ..... Subregion</b>	<b>35</b>	<b>–</b>	<b>11</b>	<b>2147</b>	<b>3273</b>
Powiaty: Powiats:					
bydgoski .....	4	–	1	152	230
toruński .....	3	–	2	109	109
Miasta na prawach powiatu: Cities with powiat status:					
Bydgoszcz .....	9	–	6	1073	1823
Toruń .....	19	–	2	813	1111
<b>Podregion grudziądzki .... Subregion</b>	<b>8</b>	<b>–</b>	<b>3</b>	<b>241</b>	<b>206</b>
Powiaty: Powiats:					
brodnicki .....	–	–	1	27	33
chełmiński .....	1	–	–	21	17
golubsko-dobrzyński .....	1	–	1	30	31
grudziądzki .....	1	–	–	15	15
rypiński .....	–	–	–	–	–
wąbrzeski .....	1	–	–	15	5
Miasto na prawach powiatu: City with powiat status:					
Grudziądz .....	4	–	1	133	105
<b>Podregion inowrocławski Subregion</b>	<b>5</b>	<b>4</b>	<b>–</b>	<b>303</b>	<b>533</b>
Powiaty: Powiats:					
inowrocławski .....	4	–	–	191	351
mogileński .....	–	–	–	–	–
nakielski .....	1	2	–	68	100
zniński .....	–	2	–	44	82
<b>Podregion świecki ..... Subregion</b>	<b>4</b>	<b>–</b>	<b>1</b>	<b>155</b>	<b>255</b>
Powiaty: Powiats:					
sępoleński .....	1	–	1	60	112
świecki .....	1	–	–	65	111
tucholski .....	2	–	–	30	32
<b>Podregion włocławski ..... Subregion</b>	<b>8</b>	<b>–</b>	<b>1</b>	<b>296</b>	<b>429</b>
Powiaty: Powiats:					
aleksandrowski .....	1	–	–	10	10
lipnowski .....	1	–	1	26	26
radziejowski .....	–	–	–	–	–
włocławski .....	–	–	–	–	–
Miasto na prawach powiatu: City with powiat status:					
Włocławek .....	6	–	–	260	393

<sup>a</sup> Łącznie z oddziałami żłobkowymi.  
<sup>a</sup> Including nursery wards.

TABL. 4 (62). RODZINNA PIECZA ZASTĘPCZA W 2015 R.

Stan w dniu 31 XII

FAMILY FOSTER CARE IN 2015

As of 31 XII

WYSZCZEGÓLNIENIE SPECIFICATION	Rodziny zastępcze spokrewnione <i>Related foster families</i>		Rodziny zastępcze niezawodowe <i>Non-professional foster families</i>		Rodziny zastępcze zawodowe <i>Professional foster families</i>		Rodzinne domy dziecka <i>Foster homes</i>	
	liczba rodzin zastępczych <i>number of foster families</i>	dzieci <sup>a</sup> <i>children<sup>a</sup></i>	liczba rodzin zastępczych <i>number of foster families</i>	dzieci <sup>a</sup> <i>children<sup>a</sup></i>	liczba rodzin zastępczych <i>number of foster families</i>	dzieci <sup>a</sup> <i>children<sup>a</sup></i>	liczba rodzin zastępczych <i>number of foster families</i>	dzieci <sup>a</sup> <i>children<sup>a</sup></i>
<b>WOJEWÓDZTWO VOIVODSHIP</b>	<b>1373</b>	<b>1741</b>	<b>632</b>	<b>848</b>	<b>61</b>	<b>191</b>	<b>28</b>	<b>167</b>
<b>Podregion bydgosko- toruński</b>	<b>572</b>	<b>703</b>	<b>220</b>	<b>294</b>	<b>15</b>	<b>45</b>	<b>19</b>	<b>118</b>
<i>Powiaty:</i>								
bydgoski .....	67	94	53	82	4	17	3	23
toruński .....	50	59	21	31	6	13	2	11
<i>Miasta na prawach powiatu:</i>								
Bydgoszcz .....	256	301	85	101	3	10	4	30
Toruń .....	199	249	61	80	2	5	10	54
<b>Podregion grudziądzki Subregion</b>	<b>267</b>	<b>342</b>	<b>126</b>	<b>178</b>	<b>10</b>	<b>37</b>	<b>1</b>	<b>6</b>
<i>Powiaty:</i>								
brodnicki .....	37	45	19	28	1	2	1	6
chełmiński .....	44	53	18	21	3	13	–	–
golubsko-dobrzyński .....	37	43	21	27	4	17	–	–
grudziądzki .....	20	27	13	19	–	–	–	–
rypiński .....	6	7	8	13	1	2	–	–
wąbrzeski .....	35	55	12	19	–	–	–	–
<i>Miasto na prawach powiatu:</i>								
Grudziądz .....	88	112	35	51	1	3	–	–
<b>Podregion inowrocławski Subregion</b>	<b>210</b>	<b>278</b>	<b>110</b>	<b>135</b>	<b>19</b>	<b>54</b>	<b>3</b>	<b>15</b>
<i>Powiaty:</i>								
inowrocławski .....	113	140	47	56	4	11	–	–
mogileński .....	19	24	11	14	9	20	–	–
nakielski .....	45	60	22	27	6	23	3	15
żniński .....	33	54	30	38	–	–	–	–
<b>Podregion świecki Subregion</b>	<b>120</b>	<b>165</b>	<b>77</b>	<b>116</b>	<b>6</b>	<b>22</b>	<b>1</b>	<b>8</b>
<i>Powiaty:</i>								
sępoleński .....	19	25	21	32	–	–	–	–
świecki .....	70	95	35	46	1	4	1	8
tucholski .....	31	45	21	38	5	18	–	–
<b>Podregion włocławski Subregion</b>	<b>204</b>	<b>253</b>	<b>99</b>	<b>125</b>	<b>11</b>	<b>33</b>	<b>4</b>	<b>20</b>
<i>Powiaty:</i>								
aleksandrowski .....	34	44	24	32	4	13	2	6
lipnowski .....	32	41	17	22	2	7	1	8
radziejowski .....	13	17	8	10	–	–	–	–
włocławski .....	36	42	15	18	3	7	–	–
<i>Miasto na prawach powiatu:</i>								
Włocławek .....	89	109	35	43	2	6	1	6

<sup>a</sup> W wieku 0–24.<sup>a</sup> At the age of 0–24.

TABL. 5 (63). INSTYTUCJONALNA PIECZA ZASTĘPCZA W 2015 R.

Stan w dniu 31 XII

INSTITUTIONAL FOSTER CARE IN 2015

As of 31 XII

WYSZCZEGÓLNIENIE SPECIFICATION	Placówki opiekuńczo-wychowawcze Care and education centres				
	ogółem total	z liczby ogółem of total			
		socjalizacyjne socialization	interwencyjne intervention	rodzinne family	łącznie zadania placówek combining tasks of the centres
<b>WOJEWÓDZTWO</b> ..... a	<b>69</b>	<b>48</b>	<b>4</b>	<b>13</b>	<b>4</b>
<b>VOIVODSHIP</b> ..... b	<b>1258</b>	<b>959</b>	<b>80</b>	<b>99</b>	<b>120</b>
..... c	<b>1235</b>	<b>942</b>	<b>90</b>	<b>89</b>	<b>114</b>
<b>Podregion bydgosko-toruński</b> ..... a	<b>22</b>	<b>15</b>	<b>2</b>	<b>4</b>	<b>1</b>
<b>Subregion</b> ..... b	<b>368</b>	<b>262</b>	<b>44</b>	<b>32</b>	<b>30</b>
..... c	<b>322</b>	<b>228</b>	<b>43</b>	<b>28</b>	<b>23</b>
Powiaty: Powiats:					
bydgoski ..... a	4	4	–	–	–
..... b	70	70	–	–	–
..... c	59	59	–	–	–
toruński ..... a	–	–	–	–	–
..... b	–	–	–	–	–
..... c	–	–	–	–	–
Miasta na prawach powiatu: Cities with powiat status:					
Bydgoszcz ..... a	10	7	1	1	1
..... b	156	88	30	8	30
..... c	154	88	35	8	23
Toruń ..... a	8	4	1	3	–
..... b	142	104	14	24	–
..... c	109	81	8	20	–
<b>Podregion grudziądzki</b> ..... a	<b>15</b>	<b>10</b>	<b>1</b>	<b>3</b>	<b>1</b>
<b>Subregion</b> ..... b	<b>307</b>	<b>227</b>	<b>26</b>	<b>24</b>	<b>30</b>
..... c	<b>325</b>	<b>240</b>	<b>36</b>	<b>20</b>	<b>29</b>
Powiaty: Powiats:					
brodnicki ..... a	4	1	–	3	–
..... b	54	30	–	24	–
..... c	51	31	–	20	–
chełmiński ..... a	2	2	–	–	–
..... b	44	44	–	–	–
..... c	52	52	–	–	–
golubsko-dobrzyński ..... a	1	1	–	–	–
..... b	14	14	–	–	–
..... c	14	14	–	–	–
grudziądzki ..... a	2	1	–	–	1
..... b	60	30	–	–	30
..... c	59	30	–	–	29
rypiński ..... a	1	1	–	–	–
..... b	30	30	–	–	–
..... c	31	31	–	–	–
wąbrzeski ..... a	–	–	–	–	–
..... b	–	–	–	–	–
..... c	–	–	–	–	–
Miasto na prawach powiatu: City with powiat status:					
Grudziądz ..... a	5	4	1	–	–
..... b	105	79	26	–	–
..... c	118	82	36	–	–

TABL. 5 (63). INSTYTUCJONALNA PIECZA ZASTĘPCZA W 2015 R. (dok.)

Stan w dniu 31 XII

INSTITUTIONAL FOSTER CARE IN 2015 (cont.)

As of 31 XII

WYSZCZEGÓLNIENIE SPECIFICATION	Placówki opiekuńczo-wychowawcze Care and education centres				
	ogółem total	z liczby ogółem of total			
		socjalizacyjne socialization	interwencyjne intervention	rodzinne family	łączące zadania placówek combining tasks of the centres
<b>Podregion inowrocławski</b> ..... <b>a</b>	<b>14</b>	<b>10</b>	–	<b>4</b>	–
<b>Subregion</b> ..... <b>b</b>	<b>184</b>	<b>156</b>	–	<b>28</b>	–
..... <b>c</b>	<b>192</b>	<b>167</b>	–	<b>25</b>	–
Powiaty: Powiats:					
inowrocławski ..... a	7	7	–	–	–
..... b	96	96	–	–	–
..... c	111	111	–	–	–
mogileński ..... a	–	–	–	–	–
..... b	–	–	–	–	–
..... c	–	–	–	–	–
nakielski ..... a	3	1	–	2	–
..... b	32	16	–	16	–
..... c	28	14	–	14	–
żniński ..... a	4	2	–	2	–
..... b	56	44	–	12	–
..... c	53	42	–	11	–
<b>Podregion świecki</b> ..... <b>a</b>	<b>7</b>	<b>6</b>	–	<b>1</b>	–
<b>Subregion</b> ..... <b>b</b>	<b>155</b>	<b>148</b>	–	<b>7</b>	–
..... <b>c</b>	<b>149</b>	<b>142</b>	–	<b>7</b>	–
Powiaty: Powiats:					
sepoleński ..... a	3	2	–	1	–
..... b	67	60	–	7	–
..... c	68	61	–	7	–
świecki ..... a	3	3	–	–	–
..... b	58	58	–	–	–
..... c	52	52	–	–	–
tucholski ..... a	1	1	–	–	–
..... b	30	30	–	–	–
..... c	29	29	–	–	–
<b>Podregion włocławski</b> ..... <b>a</b>	<b>11</b>	<b>7</b>	<b>1</b>	<b>1</b>	<b>2</b>
<b>Subregion</b> ..... <b>b</b>	<b>244</b>	<b>166</b>	<b>10</b>	<b>8</b>	<b>60</b>
..... <b>c</b>	<b>247</b>	<b>165</b>	<b>11</b>	<b>9</b>	<b>62</b>
Powiaty: Powiats:					
aleksandrowski ..... a	1	1	–	–	–
..... b	30	30	–	–	–
..... c	29	29	–	–	–
lipnowski ..... a	1	1	–	–	–
..... b	30	30	–	–	–
..... c	27	27	–	–	–
radziejowski ..... a	1	–	–	1	–
..... b	8	–	–	8	–
..... c	9	–	–	9	–
włocławski ..... a	2	1	–	–	1
..... b	60	30	–	–	30
..... c	66	35	–	–	31
Miasto na prawach powiatu: City with powiat status:					
Włocławek ..... a	6	4	1	–	1
..... b	116	76	10	–	30
..... c	116	74	11	–	31

TABL. 6 (64). POMOC SPOŁECZNA STACJONARNA W 2015 R.

Stan w dniu 31 XII

STATIONARY SOCIAL WELFARE IN 2015

As of 31 XII

WYSZCZEGÓLNIENIE SPECIFICATION	Domy i zakłady (bez filii) Homes and facilities (excluding branches)	Miejsca (łącznie z filiami) Places (including branches)	Mieszkańcy (łącznie z filiami) Residents (including branches)
<b>WOJEWÓDZTWO ..... VOIVODSHIP</b>	<b>70</b>	<b>5226</b>	<b>5044</b>
<b>Podregion bydgosko-toruński ..... Subregion</b>	<b>19</b>	<b>1561</b>	<b>1500</b>
Powiaty: Powiats:			
bydgoski .....	3	183	183
toruński .....	4	346	346
Miasta na prawach powiatu: Cities with powiat status:			
Bydgoszcz .....	6	699	654
Toruń .....	6	333	317
<b>Podregion grudziądzki ..... Subregion</b>	<b>12</b>	<b>1050</b>	<b>1020</b>
Powiaty: Powiats:			
brodnicki .....	3	108	108
chełmiński .....	2	232	228
golubsko-dobrzyński .....	2	17	17
grudziądzki .....	–	–	–
rypiński .....	1	50	47
wąbrzeski .....	1	75	75
Miasto na prawach powiatu: City with powiat status:			
Grudziądz .....	3	568	545
<b>Podregion inowrocławski ..... Subregion</b>	<b>15</b>	<b>1029</b>	<b>1008</b>
Powiaty: Powiats:			
inowrocławski .....	7	495	489
mogileński .....	2	125	125
nakielski .....	3	174	160
żniński .....	3	235	234
<b>Podregion świecki ..... Subregion</b>	<b>10</b>	<b>523</b>	<b>496</b>
Powiaty: Powiats:			
sępoleński .....	3	195	194
świecki .....	5	273	247
tucholski .....	2	55	55
<b>Podregion włocławski ..... Subregion</b>	<b>14</b>	<b>1063</b>	<b>1020</b>
Powiaty: Powiats:			
aleksandrowski .....	3	183	182
lipnowski .....	1	142	142
radziejowski .....	1	70	70
włocławski .....	5	305	303
Miasto na prawach powiatu: City with powiat status:			
Włocławek .....	4	363	323

## DZIAŁ IX KULTURA. TURYSTYKA. SPORT

### Uwagi ogólne

1. Do księgozbioru **bibliotek publicznych** zaliczono książki i broszury oraz gazety i czasopiśma.

**Czytelnik** (użytkownik aktywnie wypożyczający) to użytkownik zarejestrowany, który wypożyczył na zewnątrz co najmniej jedną pozycję w ciągu roku.

2. W **muzeach** jako muzealia wykazano rzeczy ruchome i nieruchomości wpisane do inwentarza muzealiów.

3. Informacje o **kinach** dotyczą działalności kin ogólnie dostępnych, tj. powołanych do publicznego udostępniania filmów w formie projekcji na seansach filmowych, bez względu na rodzaj stosowanego nośnika filmu (taśma światłoczuła, taśma magnetyczna eksploatowana w technice wideo, nośnik cyfrowy). Wśród kin stałych wyróżnia się **miniplexy** – posiadające od 3 do 7 sal i **multiplexy** – posiadające 8 sal i więcej.

4. Termin **turystyka** – zgodnie z Rozporządzeniem Parlamentu Europejskiego i Rady (UE) Nr 692/2011 obowiązującym od 2012 r., oznacza czynności odwiedzających, którzy podejmują podróż do głównego miejsca docelowego położonego poza ich zwykłym otoczeniem, na okres krótszy niż rok, w dowolnym głównym celu, w tym w celu służbowym, wypoczynkowym lub innym celu osobistym, innym niż zatrudnienie przez podmiot miejscowy dla odwiedzanego miejsca.

5. **Baza noclegowa turystyki** dotyczy turystycznych obiektów noclegowych tj. obejmuje obiekty hotelowe i pozostałe obiekty (od 2011 r. posiadające 10 i więcej miejsc noclegowych; do 2010 r. bez pokoi gościnnych i kwater agroturystycznych).

Do obiektów hotelowych zaliczamy hotele, motele, pensjonaty i inne obiekty hotelowe (np. zajazdy, gościńce).

Pozostałe obiekty obejmują: domy wycieczkowe, schroniska, schroniska młodzieżowe, szkolne schroniska młodzieżowe, ośrodki wczasowe, ośrodki kolonijne, ośrodki szkoleniowo-wypoczynkowe, domy pracy twórczej, zespoły domków turystycznych, kempingi, pola biwakowe, hostele, zakłady uzdrowiskowe i pozostałe niesklasyfikowane (np. domy studenckie, internaty, ośrodki rekreacyjno-sportowe itp.).

6. W informacjach o obiektach i miejscach noclegowych turystyki nie uwzględnia się obiektów i miejsc w obiektach przejściowo nieczynnych z powodu przebudowy, remontu itp.

7. **Stopień wykorzystania miejsc noclegowych** jest to stosunek liczby udzielonych noclegów w danym roku do nominalnej liczby miejsc nocle-

## CHAPTER IX CULTURE. TOURISM. SPORT

### General notes

1. Books and pamphlets as well as newspapers and magazines constitute the collection of **public libraries**.

**Reader/borrower** (user actively borrowing books) is a person registered in the library, who borrowed at least one volume in reported year.

2. Movable subjects and real estate registered in exhibit inventory are presented as exhibits in **museums**.

3. Information regarding **cinemas** concerns the activity of public cinemas, i.e., established for the purpose of public film screenings, regardless of the film carrier used (light-sensitive and magnetic tape). Among indoor cinemas one can distinguish **miniplexes** – equipped with 3 to 7 screens and **multiplexes** – equipped with 8 screens and more.

4. **Tourism**, in accordance with the Regulation (EU) No. 692/2011 of the European Parliament and of the Council in force since 2012, means the activity of visitors taking a trip to a main destination outside their usual environment, for less than a year, for any main purpose, including business, leisure or other personal purpose, other than to be employed by a resident entity in the place visited.

5. **Tourist accommodation establishments** include hotels and similar facilities and other facilities (since 2011 with 10 and more bed places; until 2010 excluding rooms for rent and agrotourism lodgings).

*Hotels and similar establishments* covers hotels, motels, boarding houses and other hotel facilities (e.g. road houses, inns).

*Other facilities* covers: excursion hotels, shelters, youth hostels, school youth hostels, holiday centres, holiday youth centres, training-recreational centres, creative arts centres, complexes of tourist cottages, camping sites, tent camp sites, hostels, health establishments and other non-classified (e.g. student dormitories, boarding schools and recreational centres, etc.).

6. Facilities and places temporarily unavailable due to expansion, renovation, etc., are not included in data regarding facilities and the number of bed places for tourists.

7. **Occupancy rate of bed places** is a relation of the number of overnight stays in a given year to the nominal number of bed places in a given year.



gowych w danym roku. Przez nominalną liczbę miejsc noclegowych rozumie się sumę miejsc noclegowych przygotowanych dla turystów w każdym dniu działalności obiektu.

8. Turyści zagraniczni korzystający z turystycznych obiektów noclegowych rejestrowani są według kraju stałego zamieszkania. Turysta zagraniczny może być wykazywany wielokrotnie, jeśli w czasie jednorazowego pobytu w Polsce korzysta z kilku obiektów noclegowych.

9. Poczynając od 2002 r. informacje o uczniowskich **klubach sportowych** UKS i wyznaniowych klubach sportowych oraz klubach sportowych opracowywane są na podstawie badania cyklicznego przeprowadzanego co dwa lata.

*The nominal number of bed places shall mean total bed places prepared for tourists each day of a facility's operation.*

*8. Foreign tourists using tourist accommodation establishments are registered according to country of their permanent residence. A foreign tourist may be indicated more than once if during a single stay in Poland he/she uses more than one accommodation facility.*

*9. Since 2002 information regarding student **sports clubs** UKS and religious sports clubs as well as sports clubs has been compiled on the basis of periodic surveys conducted every two years.*

TABL. 1 (65). **BIBLIOTEKI PUBLICZNE (z filiami) W 2015 R.**  
*PUBLIC LIBRARIES (with branches) IN 2015*

WYSZCZEGÓLNIENIE SPECIFICATION	Biblioteki <sup>a</sup> Libraries <sup>a</sup>	Punkty biblioteczne <sup>a</sup> Library service points <sup>a</sup>	Księgozbiór <sup>a</sup> w tys. woluminów Collection <sup>a</sup> in thous. volumes	Czytelnicy <sup>b</sup> Borrowers <sup>b</sup>	Wypożyczenia <sup>b</sup> Loans <sup>b</sup>		Liczba ludności na 1 placówkę biblioteczną <sup>ab</sup> Number of population per public library <sup>ab</sup>
					w tys. wol. in thous. vol.	na 1 czytelnika per borrower	
<b>WOJEWÓDZTWO VOIVODSHIP</b>	<b>421</b>	<b>126</b>	<b>7307,7</b>	<b>272779</b>	<b>5326,8</b>	<b>19,5</b>	<b>3814</b>
<b>PODREGION BYDGOSKO-TORUŃSKI SUBREGION</b>	<b>97</b>	<b>46</b>	<b>2327,8</b>	<b>94435</b>	<b>1780,7</b>	<b>18,9</b>	<b>5418</b>
POWIAT BYDGOSKI .....	20	9	308,4	12430	251,0	20,2	3896
Gminy miejsko-wiejskie: Urban-rural gminas:							
Koronowo .....	6	9	81,6	3583	72,7	20,3	1614
Solec Kujawski .....	2	–	41,3	1855	56,9	30,7	8384
Gminy wiejskie: Rural gminas:							
Białe Błota .....	2	–	26,8	1097	16,7	15,2	10081
Dąbrowa Chełmińska .....	3	–	65,8	1473	24,6	16,7	2705
Dobrcz .....	1	–	17,8	893	22,6	25,4	11141
Nowa Wieś Wielka .....	2	–	29,3	1161	17,3	14,9	4918
Osielsko .....	2	–	27,5	1425	21,2	14,9	6461
Sicienko .....	2	–	18,4	943	19,0	20,2	4920
POWIAT TORUŃSKI .....	30	10	335,8	12334	205,8	16,7	2585
Gmina miejska: Urban gmina:							
Chełmża .....	2	7	45,2	2510	36,2	14,4	1650
Gminy wiejskie: Rural gminas:							
Chełmża .....	4	–	35,0	1114	25,9	23,3	2470
Czernikowo .....	3	–	32,0	934	10,6	11,4	3024
Lubicz .....	5	–	46,4	2424	39,0	16,1	3848
Łubianka .....	2	–	26,1	778	9,8	12,6	3388
Łysomice .....	6	1	64,3	1478	28,9	19,6	1384
Obrowo .....	4	–	34,8	1436	26,2	18,3	3860
Wielka Nieszawka .....	1	1	15,9	449	6,3	14,0	2486
Zławieś Wielka .....	3	1	36,1	1211	22,9	18,9	3371
M. BYDGOSZCZ .....	32	–	929,9	45872	816,0	17,8	11114
M. TORUŃ .....	15	27	753,6	23799	507,9	21,3	4826
<b>PODREGION GRUDZIĄDZKI .....</b>	<b>111</b>	<b>35</b>	<b>1422,8</b>	<b>53700</b>	<b>1095,9</b>	<b>20,4</b>	<b>2685</b>
<b>SUBREGION</b>							
POWIAT BRODNICKI ....	28	23	304,2	12851	272,5	21,2	1538
Gmina miejska: Urban gmina:							
Brodnica .....	5	13	97,3	5998	114,6	19,1	1582
Gminy miejsko-wiejskie: Urban-rural gminas:							
Górzno .....	1	–	13,2	498	12,2	24,4	4016
Jabłonowo Pomorskie .....	3	2	32,0	1352	29,8	22,1	1806

<sup>a</sup> Stan w dniu 31 XII. <sup>b</sup> Łącznie z punktami bibliotecznymi ujętymi zgodnie z siedzibą jednostki macierzystej.  
<sup>a</sup> As of 31 XII. <sup>b</sup> Including library service points assigned according to the parent entity's registered office.

TABL. 1 (65). **BIBLIOTEKI PUBLICZNE (z filiami) W 2015 R. (cd.)**  
**PUBLIC LIBRARIES (with branches) IN 2015 (cont.)**

WYSZCZEGÓLNIENIE SPECIFICATION	Biblioteki <sup>a</sup> Libraries <sup>a</sup>	Punkty biblioteczne <sup>a</sup> Library service points <sup>a</sup>	Księgozbiór <sup>a</sup> w tys. woluminów Collection <sup>a</sup> in thous. volumes	Czytelnicy <sup>b</sup> Borrowers <sup>b</sup>	Wypożyczenia <sup>b</sup> Loans <sup>b</sup>		Liczba ludności na 1 placówkę biblioteczną <sup>ab</sup> Number of population per public library <sup>ab</sup>
					w tys. wol. in thous. vol.	na 1 czytelnika per borrower	
POWIAT BRODNICKI (dok.)							
Gminy wiejskie: Rural gminas:							
Bartniczka .....	3	1	32,5	831	14,4	17,3	1183
Bobrowo .....	5	1	32,7	752	12,4	16,5	1067
Brodnica .....	2	4	18,0	979	20,7	21,1	1319
Brzozie .....	1	–	12,4	232	5,1	22,1	3773
Osiek .....	1	2	9,9	725	33,9	46,7	1359
Świdziebnia .....	3	–	22,9	711	13,1	18,4	1735
Zbiczno .....	4	–	33,3	773	16,3	21,1	1202
POWIAT CHEŁMIŃSKI	13	3	212,9	7688	140,6	18,3	3273
Gmina miejska: Urban gmina:							
Chelmno .....	1	2	81,9	3458	59,1	17,1	6738
Gminy wiejskie: Rural gminas:							
Chelmno .....	4	–	38,5	982	20,6	20,9	1455
Kijewo Królewskie .....	2	–	12,0	502	18,5	36,8	2237
Lisewo .....	1	1	33,1	955	15,0	15,7	2657
Papowo Biskupie .....	2	–	14,2	511	8,5	16,7	2179
Stolino .....	1	–	11,2	255	2,7	10,7	5199
Unisław .....	2	–	22,0	1025	16,3	15,9	3491
POWIAT GOLUBSKO- -DOBRZYŃSKI .....	15	5	193,2	5615	83,3	14,8	2267
Gmina miejska: Urban gmina:							
Golub-Dobrzyń .....	2	1	47,2	1449	21,9	15,1	4283
Gmina miejsko-wiejska: Urban-rural gmina:							
Kowalewo Pomorskie	4	–	49,3	1149	16,3	14,2	2890
Gminy wiejskie: Rural gminas:							
Ciechocin .....	2	–	14,8	497	5,7	11,5	2008
Golub-Dobrzyń .....	4	–	44,8	935	18,1	19,3	2155
Radomin .....	1	–	10,7	305	5,1	16,8	3916
Zbójno .....	2	4	26,4	1280	16,2	12,6	730
POWIAT GRUDZIĄDZKI	12	–	129,0	4480	87,3	19,5	3362
Gminy miejsko-wiejskie: Urban-rural gminas:							
Łasin .....	1	–	22,2	1327	31,8	23,9	8125
Radzyń Chełmiński .....	2	–	16,0	549	8,3	15,0	2402
Gminy wiejskie: Rural gminas:							
Grudziądz .....	2	–	20,3	701	8,1	11,5	6182
Gruża .....	4	–	30,8	804	10,1	12,5	1634
Rogóźno .....	1	–	15,9	499	10,4	20,8	4196
Świecie nad Osą .....	2	–	23,7	600	18,7	31,2	2162

<sup>a</sup> Stan w dniu 31 XII. <sup>b</sup> Łącznie z punktami bibliotecznymi ujętymi zgodnie z siedzibą jednostki macierzystej.

<sup>a</sup> As of 31 XII. <sup>b</sup> Including library service points assigned according to the parent entity's registered office.

TABL. 1 (65). **BIBLIOTEKI PUBLICZNE (z filiami) W 2015 R. (cd.)**  
**PUBLIC LIBRARIES (with branches) IN 2015 (cont.)**

WYSZCZEGÓLNIENIE SPECIFICATION	Biblioteki <sup>a</sup> Libraries <sup>a</sup>	Punkty biblioteczne <sup>a</sup> Library service points <sup>a</sup>	Księgozbiór <sup>a</sup> w tys. woluminów Collection <sup>a</sup> in thous. volumes	Czytelnicy <sup>b</sup> Borrowers <sup>b</sup>	Wypożyczenia <sup>b</sup> Loans <sup>b</sup>		Liczba ludności na 1 placówkę biblioteczną <sup>ab</sup> Number of population per public library <sup>ab</sup>
					w tys. wol. in thous. vol.	na 1 czytelnika per borrower	
POWIAT RYPIŃSKI .....	19	1	238,5	5977	153,5	25,7	2219
Gmina miejska: Urban gmina:							
Rypin .....	3	1	84,5	2664	64,2	24,1	4157
Gminy wiejskie: Rural gminas:							
Brzuze .....	4	–	35,7	500	10,5	21,1	1340
Rogowo .....	4	–	24,1	735	22,0	29,9	1203
Rypin .....	3	–	33,7	954	26,4	27,7	2499
Skrwilno .....	2	–	30,5	504	13,2	26,2	3017
Wąpielsk .....	3	–	30,1	620	17,2	27,7	1352
POWIAT WĄBRZESKI ...	14	3	126,7	4455	65,9	14,8	2050
Gmina miejska: Urban gmina:							
Wąbrzeźno .....	4	3	50,1	2152	33,8	15,7	1984
Gminy wiejskie: Rural gminas:							
Dębowa Łąka .....	2	–	15,7	384	4,8	12,5	1597
Książki .....	1	–	14,0	395	5,5	13,9	4240
Pluźnica .....	2	–	20,8	504	9,3	18,4	2439
Wąbrzeźno .....	5	–	26,0	1020	12,5	12,3	1729
M. GRUDZIĄDZ .....	10	–	218,3	12634	292,8	23,2	9632
<b>PODREGION INOWROCŁAWSKI .....</b>	<b>85</b>	<b>22</b>	<b>1434,3</b>	<b>50872</b>	<b>1016,4</b>	<b>20,0</b>	<b>3423</b>
<b>SUBREGION</b>							
POWIAT INOWROCŁAWSKI	34	8	674,5	22733	401,6	17,7	3870
Gmina miejska: Urban gmina:							
Inowrocław .....	10	–	273,3	11270	243,0	21,6	7426
Gminy miejsko-wiejskie: Urban-rural gminas:							
Gniewkowo .....	2	–	57,6	1856	23,5	12,7	7330
Janikowo .....	3	1	63,2	1780	23,2	13,0	3357
Kruszwica .....	6	1	72,1	2766	32,8	11,9	2814
Pakość .....	1	1	29,1	672	17,0	25,3	4921
Gminy wiejskie: Rural gminas:							
Dąbrowa Biskupia .....	4	1	39,0	485	5,8	11,9	1026
Inowrocław .....	2	3	28,6	891	19,3	21,6	2323
Rojewo .....	3	1	40,5	958	12,2	12,7	1183
Złotniki Kujawskie .....	3	–	71,2	2055	24,9	12,1	3064
POWIAT MOGILEŃSKI	8	1	173,3	6451	135,7	21,0	5139
Gminy miejsko-wiejskie: Urban-rural gminas:							
Mogilno .....	3	–	91,1	3706	66,4	17,9	8280
Strzelno .....	1	–	35,9	1469	48,2	32,8	11806
Gminy wiejskie: Rural gminas:							
Dąbrowa .....	3	–	26,6	686	10,7	15,6	1549
Jeziora Wielkie .....	1	1	19,7	590	10,4	17,6	2480

<sup>a</sup> Stan w dniu 31 XII. <sup>b</sup> Łącznie z punktami bibliotecznymi ujętymi zgodnie z siedzibą jednostki macierzystej.

<sup>a</sup> As of 31 XII. <sup>b</sup> Including library service points assigned according to the parent entity's registered office.

TABL. 1 (65). **BIBLIOTEKI PUBLICZNE (z filiami) W 2015 R. (cd.)**  
**PUBLIC LIBRARIES (with branches) IN 2015 (cont.)**

WYSZCZEGÓLNIENIE SPECIFICATION	Biblioteki <sup>a</sup> Libraries <sup>a</sup>	Punkty biblioteczne <sup>a</sup> Library service points <sup>a</sup>	Księgozbiór <sup>a</sup> w tys. woluminów Collection <sup>a</sup> in thous. volumes	Czytelnicy <sup>b</sup> Borrowers <sup>b</sup>	Wypożyczenia <sup>b</sup> Loans <sup>b</sup>		Liczba ludności na 1 placówkę biblioteczną <sup>ab</sup> Number of population per public library <sup>ab</sup>
					w tys. wol. in thous. vol.	na 1 czytelnika per borrower	
POWIAT NAKIELSKI .....	23	11	258,1	10272	242,4	23,6	2554
Gminy miejsko-wiejskie: Urban-rural gminas:							
Kcynia .....	3	–	40,7	1249	47,0	37,6	4506
Mrocza .....	2	–	31,7	713	10,8	15,1	4655
Nakło nad Notecią .....	8	1	82,3	3589	76,7	21,4	3588
Szubin .....	7	6	66,0	3552	87,6	24,7	1877
Gmina wiejska: Rural gmina:							
Sadki .....	3	4	37,4	1169	20,3	17,4	1045
POWIAT ŻNIŃSKI .....	20	2	328,5	11416	236,7	20,7	3209
Gminy miejsko-wiejskie: Urban-rural gminas:							
Barcin .....	4	1	102,6	4203	103,2	24,6	2973
Janowiec Wielkopolski .....	4	–	53,4	950	12,3	12,9	2293
Łabiszyn .....	4	–	40,1	1385	23,0	16,6	2490
Żnin .....	4	–	70,8	3415	61,4	18,0	6109
Gminy wiejskie: Rural gminas:							
Gąsawa .....	2	–	34,2	512	9,0	17,6	2622
Rogowo .....	2	1	27,5	951	27,7	29,2	2310
<b>PODREGION ŚWIECKI ... SUBREGION</b>	<b>52</b>	<b>8</b>	<b>732,3</b>	<b>24807</b>	<b>412,4</b>	<b>16,6</b>	<b>3161</b>
POWIAT SĘPOLEŃSKI	10	2	167,5	5048	88,7	17,6	3458
Gminy miejsko-wiejskie: Urban-rural gminas:							
Kamień Krajeński .....	2	1	30,3	716	11,3	15,8	2339
Sępólno Krajeńskie .....	2	–	48,9	1896	31,6	16,7	8027
Więcbork .....	3	–	67,2	1814	33,1	18,2	4452
Gmina wiejska: Rural gmina:							
Sośno .....	3	1	21,1	622	12,6	20,3	1269
POWIAT ŚWIECKI .....	24	6	341,7	12901	196,1	15,2	3325
Gminy miejsko-wiejskie: Urban-rural gminas:							
Nowe .....	2	–	25,9	1123	18,5	16,5	5261
Świecie .....	7	5	111,8	5817	82,5	14,2	2849
Gminy wiejskie: Rural gminas:							
Bukowiec .....	2	–	24,2	673	8,9	13,3	2585
Dragacz .....	2	–	22,5	536	10,5	19,6	3625
Drzycim .....	1	–	21,1	458	9,7	21,1	5011
Jeżewo .....	2	–	23,3	610	7,7	12,6	4047
Lniano .....	1	–	22,2	925	19,9	21,5	4302
Osie .....	1	1	16,4	590	9,4	16,0	2727
Pruszcz .....	2	–	27,9	968	14,0	14,5	4821
Świekatowo .....	1	–	13,1	633	7,0	11,0	3576
Warlubie .....	3	–	33,3	568	8,0	14,1	2188

<sup>a</sup> Stan w dniu 31 XII. <sup>b</sup> Łącznie z punktami bibliotecznymi ujętymi zgodnie z siedzibą jednostki macierzystej.

<sup>a</sup> As of 31 XII. <sup>b</sup> Including library service points assigned according to the parent entity's registered office.

TABL. 1 (65). **BIBLIOTEKI PUBLICZNE (z filiami) W 2015 R. (cd.)**  
*PUBLIC LIBRARIES (with branches) IN 2015 (cont.)*

WYSZCZEGÓLNIENIE SPECIFICATION	Biblioteki <sup>a</sup> Libraries <sup>a</sup>	Punkty biblioteczne <sup>a</sup> Library service points <sup>a</sup>	Księgozbiór <sup>a</sup> w tys. woluminów Collection <sup>a</sup> in thous. volumes	Czytelnicy <sup>b</sup> Borrowers <sup>b</sup>	Wypożyczenia <sup>b</sup> Loans <sup>b</sup>		Liczba ludności na 1 placówkę biblioteczną <sup>ab</sup> Number of population per public library <sup>ab</sup>
					w tys. wol. in thous. vol.	na 1 czytelnika per borrower	
POWIAT TUCHOLSKI ....	18	–	223,1	6858	127,6	18,6	2688
Gmina miejsko-wiejska: Urban-rural gmina:							
Tuchola .....	3	–	66,0	3429	80,2	23,4	6820
Gminy wiejskie: Rural gmina:							
Cekcyn .....	3	–	36,2	793	10,8	13,7	2233
Gostycyn .....	4	–	39,4	920	12,4	13,5	1305
Kęsowo .....	4	–	24,8	499	6,1	12,3	1112
Lubiewo .....	2	–	28,1	488	8,2	16,8	2954
Śliwice .....	2	–	28,6	729	9,8	13,5	2824
<b>PODREGION WŁOCŁAWSKI .....</b>	<b>76</b>	<b>15</b>	<b>1390,5</b>	<b>48965</b>	<b>1021,4</b>	<b>20,9</b>	<b>3995</b>
<b>SUBREGION</b>							
POWIAT ALEKSANDROWSKI ....	13	1	227,9	7016	149,7	21,3	3970
Gminy miejskie: Urban gminas:							
Aleksandrów Kujawski	2	–	44,1	1786	31,1	17,4	6185
Ciechocinek .....	1	–	44,8	2350	54,8	23,3	10683
Nieszawa .....	1	–	12,6	379	7,4	19,5	1953
Gminy wiejskie: Rural gminas:							
Aleksandrów Kujawski	4	–	34,2	363	9,2	25,3	2921
Bądkowo .....	1	–	22,5	424	6,7	15,7	4391
Koneck .....	1	–	16,0	425	6,2	14,7	3233
Raciążek .....	1	–	17,8	310	8,8	28,2	3133
Waganiec .....	1	–	10,0	428	6,0	13,9	4581
Zakrzewo .....	1	1	25,6	551	19,6	35,6	1773
POWIAT LIPNOWSKI ....	19	–	253,6	8582	178,9	20,9	3517
Gmina miejska: Urban gmina:							
Lipno .....	3	–	55,7	2242	50,6	22,6	4907
Gminy miejsko-wiejskie: Urban-rural gminas:							
Dobrzyń nad Wisłą .....	2	–	33,5	780	11,6	14,9	3905
Skępe .....	1	–	19,5	650	11,7	18,1	7609
Gminy wiejskie: Rural gminas:							
Bobrowniki .....	1	–	10,0	307	3,2	10,3	3146
Chrostkowo .....	1	–	11,2	305	6,9	22,7	2937
Kikół .....	1	–	18,9	982	13,9	14,1	7281
Lipno .....	5	–	45,7	1209	33,4	27,7	2366
Tłuchowo .....	2	–	22,0	566	18,1	32,0	2332
Wielgie .....	3	–	37,2	1541	29,4	19,1	2276

<sup>a</sup> Stan w dniu 31 XII. <sup>b</sup> Łącznie z punktami bibliotecznymi ujętymi zgodnie z siedzibą jednostki macierzystej.

<sup>a</sup> As of 31 XII. <sup>b</sup> Including library service points assigned according to the parent entity's registered office.

TABL. 1 (65). **BIBLIOTEKI PUBLICZNE (z filiami) W 2015 R. (dok.)**  
**PUBLIC LIBRARIES (with branches) IN 2015 (cont.)**

WYSZCZEGÓLNIENIE SPECIFICATION	Biblioteki <sup>a</sup> Libraries <sup>a</sup>	Punkty biblioteczne <sup>a</sup> Library service points <sup>a</sup>	Księgozbiór <sup>a</sup> w tys. woluminów Collection <sup>a</sup> in thous. volumes	Czytelnicy <sup>b</sup> Borrowers <sup>b</sup>	Wypożyczenia <sup>b</sup> Loans <sup>b</sup>		Liczba ludności na 1 placówkę biblioteczną <sup>ab</sup> Number of population per public library <sup>ab</sup>
					w tys. wol. in thous. vol.	na 1 czytelnika per borrower	
POWIAT RADZIEJOWSKI	11	5	224,7	6648	132,6	19,9	2586
Gmina miejska: Urban gmina:							
Radziejów .....	2	2	55,5	2277	32,2	14,2	1424
Gmina miejsko-wiejska: Urban-rural gmina:							
Piotrków Kujawski .....	1	1	29,4	1155	16,4	14,2	4685
Gminy wiejskie: Rural gminas:							
Bytoń .....	2	–	26,3	482	10,7	22,2	1804
Dobre .....	1	–	30,2	451	13,4	29,8	5465
Osiężyny .....	2	–	47,6	894	25,7	28,7	3904
Radziejów .....	2	2	18,4	745	18,2	24,5	1119
Topólka .....	1	–	17,3	644	15,9	24,6	4952
POWIAT WŁOCLAWSKI	20	–	291,9	10357	250,1	24,1	4338
Gmina miejska: Urban gminas:							
Kowal .....	1	–	21,4	715	17,2	24,0	3548
Gminy miejsko-wiejskie: Urban-rural gminas:							
Brześć Kujawski .....	4	–	43,1	1556	34,0	21,8	2895
Chodecz .....	1	–	19,3	800	27,4	34,3	6178
Izbica Kujawska .....	2	–	35,0	801	19,8	24,7	3882
Lubień Kujawski .....	1	–	24,9	805	24,4	30,3	7440
Lubraniec .....	3	–	43,6	1573	43,8	27,9	3236
Gminy wiejskie: Rural gminas:							
Baruchowo .....	1	–	16,0	619	12,1	19,5	3535
Boniewo .....	1	–	15,7	577	16,2	28,1	3484
Choceń .....	1	–	16,9	793	11,3	14,3	8017
Fabianki .....	1	–	16,9	605	8,1	13,3	9901
Kowal .....	1	–	9,5	259	2,9	11,1	3942
Lubanie .....	1	–	13,7	520	9,5	18,3	4618
Włocławek .....	2	–	16,1	734	23,4	31,9	3522
M. WŁOCLAWEK .....	13	9	392,4	16362	310,0	18,9	5138

<sup>a</sup> Stan w dniu 31 XII. <sup>b</sup> Łącznie z punktami bibliotecznymi ujętymi zgodnie z siedzibą jednostki macierzystej.  
<sup>a</sup> As of 31 XII. <sup>b</sup> Including library service points assigned according to the parent entity's registered office.

TABL. 2 (66). MUZEA W 2015 R.  
MUSEUMS IN 2015

WYSZCZEGÓLNIENIE SPECIFICATION	Muzea i oddziały muzealne <sup>a</sup> Museums with branches <sup>a</sup>	Muzealia <sup>a</sup> Exhibits <sup>a</sup>	Wystawy czasowe Temporary exhibitions		Zwiedzający Visitors	
			własne <sup>b</sup> own <sup>b</sup>	obce <sup>c</sup> exterior <sup>c</sup>	ogółem total	w tym młodzież szkolna <sup>d</sup> of which primary and secondary school students <sup>d</sup>
<b>WOJEWÓDZTWO VOIVODSHIP</b>	<b>38</b>	<b>808331</b>	<b>191</b>	<b>89</b>	<b>1065152</b>	<b>192817</b>
<b>Podregion bydgosko- toruński</b> .....	<b>17</b>	<b>402289</b>	<b>107</b>	<b>37</b>	<b>501155</b>	<b>42756</b>
<b>Subregion</b>						
Powiaty: Powiats:						
bydgoski .....	1	2695	5	1	1316	396
toruński .....	1	1030	–	3	9853	9250
Miasta na prawach powiatu: Cities with powiat status:						
Bydgoszcz .....	6	218752	52	19	109861	24897
Toruń .....	9	179812	50	14	380125	8213
<b>Podregion grudziądzki ...</b>	<b>7</b>	<b>172896</b>	<b>22</b>	<b>29</b>	<b>136094</b>	<b>47532</b>
<b>Subregion</b>						
Powiaty: Powiats:						
brodnicki .....	1	133886	5	14	40912	18020
chełmiński .....	2	5688	4	7	11344	2620
golubsko-dobrzyński ....	1	1414	–	–	40300	8321
grudziądzki .....	–	–	–	–	–	–
rypiński .....	1	2289	4	1	7103	2903
wąbrzeski .....	1	–	–	–	80	80
Miasto na prawach powiatu: City with powiat status:						
Grudziądz .....	1	29619	9	7	36355	15588
<b>Podregion inowrocławski</b>	<b>9</b>	<b>178627</b>	<b>46</b>	<b>14</b>	<b>371680</b>	<b>89442</b>
<b>Subregion</b>						
Powiaty: Powiats:						
inowrocławski .....	3	13572	9	–	19504	3250
mogileński .....	1	8268	4	4	1977	1350
nakielski .....	2	39365	23	10	13927	7370
żniński .....	3	117422	10	–	336272	77472
<b>Podregion świecki</b> .....	<b>1</b>	<b>895</b>	<b>6</b>	<b>3</b>	<b>6863</b>	<b>1470</b>
<b>Subregion</b>						
Powiaty: Powiats:						
sępoleński .....	–	–	–	–	–	–
świecki .....	–	–	–	–	–	–
tucholski .....	1	895	6	3	6863	1470
<b>Podregion włocławski</b> ....	<b>4</b>	<b>53624</b>	<b>10</b>	<b>6</b>	<b>49360</b>	<b>11617</b>
<b>Subregion</b>						
Powiaty: Powiats:						
aleksandrowski .....	1	–	1	4	3044	253
lipnowski .....	–	–	–	–	–	–
radziejowski .....	–	–	–	–	–	–
włocławski .....	2	1118	–	–	28401	6030
Miasto na prawach powiatu: City with powiat status:						
Włocławek .....	1	52506	9	2	17915	5334

a Stan w dniu 31 XII. b W kraju. c Krajowe i zagraniczne. d Zwiedzająca muzea w zorganizowanych grupach.  
a As of 31 XII. b In Poland. c Domestic and foreign. d Visiting museums in organized groups.



TABL. 3 (67). KINA STAŁE W 2015 R.  
FIXED CINEMAS IN 2015

WYSZCZEGÓLNIENIE SPECIFICATION	Kina <sup>a</sup> Cinemas <sup>a</sup>	Miejsca na widowni <sup>a</sup> Seats <sup>a</sup>	Ludność na 1 miejsce <sup>a</sup> Population per seat <sup>a</sup>	Seanse Screenings	Widzowie Audience		
					ogółem total	na 1000 ludności per 1000 population	na 1 seans per screening
<b>WOJEWÓDZTWO VOIVODSHIP</b>	<b>17<sup>b</sup></b>	<b>14156</b>	<b>147,4</b>	<b>108978</b>	<b>2195164</b>	<b>1051</b>	<b>20</b>
<b>Podregion bydgosko- -toruński</b> .....	<b>8</b>	<b>9831</b>	<b>78,8</b>	<b>85082</b>	<b>1576443</b>	<b>2035</b>	<b>37</b>
<b>Subregion</b>							
Powiaty: Powiats:							
bydgoski .....	—	—	x	—	—	x	x
toruński .....	—	—	x	—	—	x	x
Miasta na prawach powiatu: Cities with powiat status:							
Bydgoszcz .....	4	5813	61,2	50267	924605	2590	18
Toruń .....	4	4018	50,4	34815	651838	3212	19
<b>Podregion grudziądzki ...</b>	<b>3</b>	<b>1830</b>	<b>214,2</b>	<b>9294</b>	<b>278423</b>	<b>709</b>	<b>155</b>
<b>Subregion</b>							
Powiaty: Powiats:							
brodnicki .....	—	—	x	—	—	x	x
chelmiński .....	—	—	x	—	—	x	x
golubsko-dobrzyński ....	—	—	x	—	—	x	x
grudziądzki .....	—	—	x	—	—	x	x
rypiński .....	1	211	210,4	51	2473	56	48
wąbrzeski .....	1	334	104,3	30	2298	66	77
Miasto na prawach powiatu: City with powiat status:							
Grudziądz .....	1	1285	75,0	9213	273652	2824	30
<b>Podregion inowrocławski</b>	<b>2</b>	<b>536</b>	<b>683,3</b>	<b>3411</b>	<b>86895</b>	<b>237</b>	<b>54</b>
<b>Subregion</b>							
Powiaty: Powiats:							
inowrocławski .....	1	341	476,7	2442	57300	352	23
mogileński .....	1	195	237,2	969	29595	639	31
nakielski .....	—	—	x	—	—	x	x
żniński .....	—	—	x	—	—	x	x
<b>Podregion świecki</b> .....	<b>2</b>	<b>556</b>	<b>341,1</b>	<b>1648</b>	<b>47084</b>	<b>248</b>	<b>112</b>
<b>Subregion</b>							
Powiaty: Powiats:							
sępoleński .....	1	220	188,6	9	752	18	84
świecki .....	1	336	296,9	1639	46332	465	28
tucholski .....	—	—	x	—	—	x	x
<b>Podregion włocławski</b> ....	<b>2</b>	<b>1403</b>	<b>259,1</b>	<b>9543</b>	<b>206319</b>	<b>567</b>	<b>103</b>
<b>Subregion</b>							
Powiaty: Powiats:							
aleksandrowski .....	—	—	x	—	—	x	x
lipnowski .....	1	146	457,7	52	4249	64	82
radziejowski .....	—	—	x	—	—	x	x
włocławski .....	—	—	x	—	—	x	x
Miasto na prawach powiatu: City with powiat status:							
Włocławek .....	1	1257	89,9	9491	202070	1781	21

<sup>a</sup> Stan w dniu 31 XII. <sup>b</sup> W tym 4 miniplexy i 4 multiplexy.  
<sup>a</sup> As of 31 XII. <sup>b</sup> Of which 4 miniplexes and 4 multiplexes.

TABL. 4 (68). BAZA NOCLEGOWA TURYSTYKI <sup>a</sup> W 2015 R.TOURIST ACCOMMODATION ESTABLISHMENTS <sup>a</sup> IN 2015

WYSZCZEGÓLNIENIE SPECIFICATION	Obiekty <sup>b</sup> Facilities <sup>b</sup>	Miejsca noclegowe <sup>b</sup> Bed places <sup>b</sup>		Korzystający z noclegów Tourists accommodated		Udzielone noclegi Nights spent (overnight stays)	
		ogółem total	w tym całoroczne of which open all year	ogółem total	w tym turyści zagraniczni of which foreign tourists	ogółem total	w tym turytom zagranicznym of which foreign tourists
<b>WOJEWÓDZTWO ..... VOIVODSHIP</b>	<b>367</b>	<b>28515</b>	<b>21317</b>	<b>1055530</b>	<b>105118</b>	<b>3625536</b>	<b>239561</b>
<b>Podregion bydgosko- -toruński ..... Subregion</b>	<b>109</b>	<b>8803</b>	<b>7935</b>	<b>566651</b>	<b>85553</b>	<b>1005121</b>	<b>185576</b>
Powiaty: Powiats:							
bydgoski .....	25	1550	1006	38841	1721	91524	6039
toruński .....	15	716	688	43817	1056	68096	1975
Miasta na prawach powiatu: Cities with powiat status:							
Bydgoszcz .....	29	3005	2709	175312	30469	371226	81722
Toruń .....	40	3532	3532	308681	52307	474275	95840
<b>Podregion grudziądzki ..... Subregion</b>	<b>63</b>	<b>4451</b>	<b>2153</b>	<b>117808</b>	<b>7194</b>	<b>244113</b>	<b>16927</b>
Powiaty: Powiats:							
brodnicki .....	22	1918	728	39643	1166	98197	3504
chełmiński .....	8	228	216	7806	2046	17472	5482
golubsko-dobrzyński .....	7	310	270	24082	680	33869	1286
grudziądzki .....	7	428	160	5924	276	16030	337
rypiński .....	2	238	22	2303	–	6129	–
wąbrzeski .....	5	285	44	2152	11	5738	40
Miasto na prawach powiatu: City with powiat status:							
Grudziądz .....	12	1044	713	35898	3015	66678	6278
<b>Podregion inowrocławski ..... Subregion</b>	<b>64</b>	<b>4752</b>	<b>3335</b>	<b>114235</b>	<b>4467</b>	<b>719280</b>	<b>10221</b>
Powiaty: Powiats:							
inowrocławski .....	25	2357	2283	61324	2348	596512	7184
mogileński .....	10	679	183	8666	147	29703	249
nakielski .....	11	224	204	6995	342	12873	778
żniński .....	18	1492	665	37250	1630	80192	2010
<b>Podregion świecki ..... Subregion</b>	<b>49</b>	<b>3279</b>	<b>1130</b>	<b>70900</b>	<b>2310</b>	<b>147964</b>	<b>5301</b>
Powiaty: Powiats:							
sepoleński .....	11	457	108	10678	495	29020	1411
świecki .....	18	1155	632	34431	1658	59194	3593
tucholski .....	20	1667	390	25791	157	59750	297
<b>Podregion włocławski ..... Subregion</b>	<b>82</b>	<b>7230</b>	<b>6764</b>	<b>185936</b>	<b>5594</b>	<b>1509058</b>	<b>21536</b>
Powiaty: Powiats:							
aleksandrowski .....	51	5446	5446	130679	2072	1352274	12857
lipnowski .....	6	502	172	4091	139	7330	186
radziejowski .....	5	111	57	3055	30	4835	70
włocławski .....	9	436	354	11831	266	81004	384
Miasto na prawach powiatu: City with powiat status:							
Włocławek .....	11	735	735	36280	3087	63615	8039

<sup>a</sup> Posiadające 10 i więcej miejsc noclegowych. <sup>b</sup> Stan w dniu 31 VII.<sup>a</sup> In establishments having 10 and more bed places. <sup>b</sup> As of 31 VII.

TABL. 5 (69). KLUBY SPORTOWE<sup>a</sup> W 2014 R.  
Stan w dniu 31 XII  
SPORTS CLUBS<sup>a</sup> IN 2014  
As of 31 XII

WYSZCZEGÓLNIENIE SPECIFICATION	Kluby Clubs	Sekcje sportowe Sport sections	Członkowie Members	Ćwiczący Persons practising sports				Trenerzy Coaches	Instruktorzy sportowi Sports instructors
				ogółem grand total	z liczby ogółem of grand total				
					kobiety females	w wieku do 18 lat aged up to 18			
						razem total	w tym dziewczęta of which girls		
<b>WOJEWÓDZTWO ..... VOIVODSHIP</b>	<b>795</b>	<b>1459</b>	<b>52522</b>	<b>51995</b>	<b>13823</b>	<b>37494</b>	<b>11345</b>	<b>914</b>	<b>1483</b>
<b>Podregion bydgosko-toruński ..... Subregion</b>	<b>267</b>	<b>463</b>	<b>21700</b>	<b>21238</b>	<b>6306</b>	<b>15434</b>	<b>4975</b>	<b>452</b>	<b>610</b>
Powiaty: Powiats:									
bydgoski .....	54	97	3079	2997	728	2047	596	45	138
toruński .....	40	63	1979	1849	546	1445	491	37	33
Miasta na prawach powiatu: Cities with powiat status:									
Bydgoszcz .....	96	168	8480	8105	2375	6103	1924	233	194
Toruń .....	77	135	8162	8287	2657	5839	1964	137	245
<b>Podregion grudziądzki ..... Subregion</b>	<b>141</b>	<b>265</b>	<b>8235</b>	<b>8311</b>	<b>2135</b>	<b>6117</b>	<b>1910</b>	<b>143</b>	<b>241</b>
Powiaty: Powiats:									
brodnicki .....	29	56	1641	1748	539	1491	510	22	31
chełmiński .....	30	46	1958	1622	413	1130	376	23	39
golubsko-dobrzyński .....	20	44	959	975	243	651	206	17	27
grudziądzki .....	10	22	680	707	64	307	34	7	44
rypiński .....	15	26	674	709	164	607	159	19	13
wąbrzeski .....	8	14	521	537	139	359	124	9	10
Miasto na prawach powiatu: City with powiat status:									
Grudziądz .....	29	57	1802	2013	573	1572	501	46	77
<b>Podregion inowrocławski ..... Subregion</b>	<b>147</b>	<b>246</b>	<b>8739</b>	<b>8697</b>	<b>1914</b>	<b>5939</b>	<b>1604</b>	<b>120</b>	<b>227</b>
Powiaty: Powiats:									
inowrocławski .....	72	125	4218	4317	1009	2918	867	47	115
mogileński .....	15	21	840	811	128	480	106	17	18
nakielski .....	25	37	1438	1476	259	1021	232	25	41
żniński .....	35	63	2243	2093	518	1520	399	31	53
<b>Podregion świecki ..... Subregion</b>	<b>84</b>	<b>146</b>	<b>5471</b>	<b>5056</b>	<b>1211</b>	<b>3353</b>	<b>913</b>	<b>72</b>	<b>159</b>
Powiaty: Powiats:									
sepoleński .....	27	49	1439	1375	336	828	250	8	41
świecki .....	34	54	2753	2501	539	1664	382	47	82
tucholski .....	23	43	1279	1180	336	861	281	17	36
<b>Podregion włocławski ..... Subregion</b>	<b>156</b>	<b>339</b>	<b>8377</b>	<b>8693</b>	<b>2257</b>	<b>6651</b>	<b>1943</b>	<b>127</b>	<b>246</b>
Powiaty: Powiats:									
aleksandrowski .....	22	42	1154	1339	308	1086	255	24	26
lipnowski .....	22	47	916	933	208	648	156	10	24
radziejowski .....	16	29	601	615	103	358	83	7	27
włocławski .....	41	90	2147	2098	510	1457	427	24	64
Miasto na prawach powiatu: City with powiat status:									
Włocławek .....	55	131	3559	3708	1128	3102	1022	62	105

<sup>a</sup> Łącznie z uczniowskimi klubami sportowymi (UKS) i wyznaniowymi klubami sportowymi.  
<sup>a</sup> Including students sports clubs (UKS) and religious sports clubs.

## DZIAŁ X LEŚNICTWO

### Uwagi ogólne

1. Informacje w zakresie leśnictwa dotyczą:

1) **lasów publicznych** stanowiących własność:

a) Skarbu Państwa — zarządzanych oraz użytkowanych czasowo lub wczasyście przez:

- Państwowe Gospodarstwo Leśne Lasy Państwowe (w skrócie „Lasy Państwowe”), nadzorowane przez Ministra Środowiska,
- jednostki ochrony przyrody (parki narodowe),
- jednostki organizacyjne innych ministrów, wojewodów, gmin lub związków komunalnych i Agencję Nieruchomości Rolnych,

b) gmin (w tym gmin mających również status miasta na prawach powiatu),

c) innych jednostek publicznych, np. szkół wyższych, instytucji naukowych itp.;

2) **lasów prywatnych** stanowiących własność:

- a) osób fizycznych,
- b) wspólnot gruntowych będących własnością wszystkich lub części mieszkańców wsi,
- c) spółdzielni produkcji rolniczej,
- d) innych osób prawnych.

**2. Powierzchnia gruntów leśnych** obejmuje powierzchnię lasów oraz gruntów związanych z gospodarką leśną.

Do **powierzchni lasów** zalicza się grunty o zwartej powierzchni co najmniej 0,1 ha:

- pokryte roślinnością leśną (powierzchnia zalesiona),
- przejściowo pozbawione roślinności leśnej (zręby, halizny, płazowiny, plantacje choinek i krzewów oraz polećka łowieckie).

Są to grunty przeznaczone do produkcji leśnej lub wchodzące w skład rezerwatów przyrody i parków narodowych albo wpisane do rejestrów zabytków.

Do **gruntów związanych z gospodarką leśną** zalicza się grunty zajęte pod wykorzystywane dla potrzeb gospodarki leśnej: budynki i budowle, linie podziału przestrzennego lasu, drogi leśne, szkółki leśne, miejsca składowania drewna itp.

Przez **odnowienia** rozumie się powstawanie młodego drzewostanu w miejsce drzewostanu usuwanego lub usuniętego.

**Zalesienia** polegają na zakładaniu upraw leśnych na gruntach pozostających poprzednio poza uprawą leśną (niezaliczonych do powierzchni lasów).

**Zadrzewienia** są to produkcyjne i ochronne skupiska drzew i krzewów na terenach poza lasami. Występują wzdłuż tras komunikacyjnych

## CHAPTER X FORESTRY

### General notes

1. Information within the scope of forestry concerns:

1) **public forests** owned by:

a) the State Treasury — managed and utilized temporarily or perpetually by:

- the State Forests National Forest Holding (abbreviated as “State Forests”) supervised by the Minister of Environment,
- nature protection units (national parks),
- organizational units supervised by different ministers, voivods, gminas or municipal associations and the Agricultural Property Agency,

b) gminas (of which gminas which are also cities with powiat status),

c) other public units, e.g. higher education institutions, science institutions etc.;

2) **private forests** owned by:

- a) natural persons,
- b) land held in common by all or part of the residents of a village,
- c) agricultural production co-operatives,
- d) other legal persons.

**2. Forest land** includes areas of forest as well as land connected with silviculture.

**Forest areas** include land with a homogeneous area of at least 0,1 ha:

- covered by forest vegetation (wooded area),
- temporarily devoid of forest vegetation (felling sites, blanks, irregularly stocked open stands, coniferous tree and bush plantations, hunting grounds).

These areas are designated for silviculture production, comprising portions of nature reserves and national parks or are registered as nature monuments.

**Land connected with silviculture** includes land used for purposes of forest management: buildings and structures, spatial division lines in forests, forest roads, forest nurseries, wood stockpiling areas, etc.

**Renewals** are understood as new tree stands formed in place of removed stands.

**Afforestation** consists in establishing woodland crops on land previously outside silviculture (not included in forest area).

**Plantings** are productive and protective clusters of trees and shrubs outside the forests. The term includes trees along roads, rivers, canals and

i cieków wodnych, wśród upraw rolnych, przy domach i budynkach gospodarczych oraz w obrębie i przy zakładach przemysłowych. Do zadrzewień nie zalicza się: sadów, plantacji, szkólek drzew i krzewów, cmentarzy, urządzonej zieleni w miastach i wsiach, ogrodów działkowych, skupisk drzew otaczających obiekty zabytkowe.

**3.** Wskaźnik **lesistości** (lesistość) obliczono jako stosunek procentowy powierzchni lasów do ogólnej powierzchni województwa/powiatu/gminy.

*among agricultural crops, on farmlands and within plants area. The term excludes orchards, plantations, forest and shrub nurseries, cemeteries and estate green belts within cities and rural, home gardens and allotments, trees and shrubs surrounding monumental places.*

**3.** The **forest cover** indicator (forest cover) was calculated as the percentage ratio of forest area to the total area of the voivodship/powiat/gmina.



TABL. 1 (70). POWIERZCHNIA GRUNTÓW LEŚNYCH W 2015 R. (cd.)

Stan w dniu 31 XII

FOREST LAND IN 2015 (cont.)

As of 31 XII

WYSZCZEGÓLNIENIE SPECIFICATION	Ogółem Grand total	W tym lasy Of which forests	Z ogółem — grunty Of grand total — land					Lesistość w % Forest cover in %
			publiczne public			prywatne private		
			razem total	w tym of which				
				własność Skarbu Państwa owned by the State Treasury				
			razem total	w tym w zarządzie Lasów Państwowych of which managed by the State Forests	własność gmin gmina owned			
w ha in ha								
POWIAT BRODNICKI (dok.)								
Gminy wiejskie:								
Rural gminas:								
Bartniczka .....	1456	1435	1050	1050	1045	—	407	17,2
Bobrowo .....	1324	1308	995	975	972	19	330	9,0
Brodnica .....	2533	2484	2168	2147	2141	21	364	19,6
Brzozie .....	1447	1429	785	777	774	8	662	15,3
Osiek .....	664	658	437	437	437	—	227	8,8
Świedziebnia .....	1889	1851	1676	1676	1676	—	214	17,9
Zbiczno .....	5872	5694	5549	5521	5521	28	323	42,6
POWIAT CHELMIŃSKI	3655	3585	2921	2858	2847	64	734	6,8
Gmina miejska:								
Urban gmina:								
Chełmno .....	54	53	47	25	20	22	6	3,9
Gminy wiejskie:								
Rural gminas:								
Chełmno .....	1440	1420	977	975	974	2	464	12,5
Kijewo Królewskie .....	156	155	132	118	118	14	24	2,2
Lisewo .....	6	6	—	—	—	—	6	0,1
Papowo Biskupie .....	35	35	20	20	18	—	16	0,5
Stolno .....	1274	1241	1177	1175	1174	2	97	12,6
Unisław .....	690	673	569	545	545	24	121	9,3
POWIAT GOLUBSKO- -DOBRZYŃSKI .....	12438	12192	10838	10726	10710	113	1600	19,9
Gmina miejska:								
Urban gmina:								
Golub-Dobrzyń .....	116	116	84	0	—	84	31	15,4
Gmina miejsko-wiejska:								
Urban-rural gmina:								
Kowalewo Pomorskie	972	957	738	730	729	8	234	6,8
w tym miasto .....	1	1	—	—	—	—	1	0,3
of which city								
Gminy wiejskie:								
Rural gminas:								
Ciechocin .....	3782	3701	3411	3411	3411	—	371	36,6
Golub-Dobrzyń .....	6564	6421	5989	5974	5960	15	575	32,5
Radomin .....	765	758	585	585	585	—	180	9,4
Zbójno .....	240	239	31	26	26	5	208	2,8
POWIAT GRUDZIĄDZKI	10710	10504	9302	9278	9265	24	1408	14,4
Gminy miejsko-wiejskie:								
Urban-rural gminas:								
Łasin .....	702	695	554	553	549	2	148	5,1
w tym miasto .....	—	—	—	—	—	—	—	x
of which city								
Radzyń Chełmiński .....	100	99	20	19	19	1	80	1,1
w tym miasto .....	—	—	—	—	—	—	—	x
of which city								
Gminy wiejskie:								
Rural gminas:								
Grudziądz .....	4042	3982	3338	3325	3324	13	704	24,1
Gruta .....	1026	1012	839	836	830	3	187	8,2
Rogóźno .....	4008	3909	3821	3816	3815	5	187	33,6
Świecie nad Osą .....	832	807	730	730	729	1	102	8,5

TABL. 1 (70). POWIERZCHNIA GRUNTÓW LEŚNYCH W 2015 R. (cd.)

Stan w dniu 31 XII

FOREST LAND IN 2015 (cont.)

As of 31 XII

WYSZCZEGÓLNIENIE SPECIFICATION	Ogółem Grand total	W tym lasy Of which forests	Z ogółem — grunty Of grand total — land					prywatne private	Lesistość w % Forest cover in %
			publiczne public			w tym of which			
			razem total	własność Skarbu Państwa owned by the State Treasury		własność gmin gmina owned	w tym w zarządzie Lasów Państwowych of which managed by the State Forests		
				razem total					
				w ha in ha					
POWIAT RYPIŃSKI .....	11974	11769	8561	8521	8499	32	3413	20,1	
Gmina miejska: Urban gmina:									
Rypin .....	33	33	6	—	—	6	26	3,0	
Gminy wiejskie: Rural gminas:									
Brzuze .....	550	543	418	418	418	—	132	6,3	
Rogowo .....	4844	4763	3394	3386	3369	—	1450	33,8	
Rypin .....	1170	1163	650	624	623	26	520	8,8	
Skrwilno .....	3366	3289	2471	2471	2468	—	895	26,8	
Wąpielsk .....	2011	1978	1622	1622	1621	—	390	21,2	
POWIAT WĄBRZESKI	4259	4196	3161	3099	3097	62	1099	8,4	
Gmina miejska: Urban gmina:									
Wąbrzeźno .....	11	11	3	—	—	3	8	1,3	
Gminy wiejskie: Rural gminas:									
Dębowa Łąka .....	813	803	612	587	587	25	201	9,3	
Książki .....	128	128	10	0	0	10	118	1,5	
Płużnica .....	365	364	189	187	187	2	176	3,0	
Wąbrzeźno .....	2943	2891	2346	2325	2323	20	597	14,4	
M. GRUDZIĄDZ .....	1169	1159	1054	187	183	867	115	20,1	
<b>PODREGION INOWROCŁAWSKI .....</b>	<b>67823</b>	<b>66347</b>	<b>61599</b>	<b>60949</b>	<b>60636</b>	<b>649</b>	<b>6224</b>	<b>16,6</b>	
<b>SUBREGION</b>									
POWIAT INOWROCŁAWSKI	12847	12560	11730	11616	11513	114	1117	10,3	
Gmina miejska: Urban gmina:									
Inowrocław .....	10	10	9	—	—	9	0	0,3	
Gminy miejsko-wiejskie: Urban-rural gminas:									
Gniewkowo .....	4717	4561	4653	4645	4645	8	64	25,4	
w tym miasto .....	13	12	13	13	13	—	—	1,3	
of which city									
Janikowo .....	123	123	99	89	55	10	24	1,3	
w tym miasto .....	—	—	—	—	—	—	—	x	
of which city									
Kruszwica .....	1094	1086	799	771	752	27	295	4,1	
w tym miasto .....	2	2	2	—	—	2	—	0,3	
of which city									
Pakość .....	283	280	260	260	260	—	24	3,2	
w tym miasto .....	—	—	—	—	—	—	—	x	
of which city									
Gminy wiejskie: Rural gminas:									
Dąbrowa Biskupia .....	3001	2944	2563	2530	2504	32	438	20,0	
Inowrocław .....	307	304	238	229	220	9	68	1,8	
Rojewo .....	2457	2412	2290	2286	2271	5	167	20,1	
Złotniki Kujawskie .....	855	839	820	806	806	14	35	6,2	



TABL. 1 (70). POWIERZCHNIA GRUNTÓW LEŚNYCH W 2015 R. (cd.)

Stan w dniu 31 XII

FOREST LAND IN 2015 (cont.)

As of 31 XII

WYSZCZEGÓLNIENIE SPECIFICATION	Ogółem Grand total	W tym lasy Of which forests	Z ogółem — grunty Of grand total — land					prywatne private	Lesistość w % Forest cover in %
			publiczne public			w tym of which			
			razem total	własność Skarbu Państwa owned by the State Treasury		własność gmin gmina owned			
				w tym w zarządzie Lasów Państwowych of which managed by the State Forests					
				razem total					
w ha in ha									
POWIAT MOGILEŃSKI	11226	10987	10345	10234	10212	111	881	16,3	
Gminy miejsko-wiejskie: Urban-rural gminas:									
Mogilno .....	1373	1362	980	893	882	87	393	5,3	
w tym miasto .....	1	1	—	—	—	—	1	0,1	
of which city									
Strzelno .....	4734	4615	4688	4676	4676	12	47	25,0	
w tym miasto .....	5	5	5	—	—	5	—	1,1	
of which city									
Gminy wiejskie: Rural gminas:									
Dąbrowa .....	2318	2262	2297	2290	2290	8	20	20,5	
Jeziora Wielkie .....	2801	2748	2380	2376	2365	4	421	22,2	
POWIAT NAKIELSKI .....	26390	25809	23906	23710	23665	196	2484	23,0	
Gminy miejsko-wiejskie: Urban-rural gminas:									
Kcynia .....	6618	6446	5889	5758	5742	131	729	21,7	
w tym miasto .....	—	—	—	—	—	—	—	x	
of which city									
Mrocza .....	2296	2253	2091	2089	2073	2	205	15,0	
w tym miasto .....	4	4	—	—	—	—	4	0,8	
of which city									
Nakło nad Notecią .....	3467	3409	2881	2842	2840	39	586	18,2	
w tym miasto .....	16	16	10	10	9	—	6	1,5	
of which city									
Szubin .....	11688	11416	10959	10936	10929	24	729	34,4	
w tym miasto .....	33	33	27	19	19	8	6	4,3	
of which city									
Gmina wiejska: Rural gmina:									
Sadki .....	2321	2285	2086	2085	2080	1	235	14,9	
POWIAT ŻNIŃSKI .....	17361	16991	15618	15389	15246	229	1743	17,3	
Gminy miejsko-wiejskie: Urban-rural gminas:									
Barcin .....	1219	1204	977	958	895	19	242	10,0	
w tym miasto .....	—	—	—	—	—	—	—	x	
of which city									
Janowiec Wielkopolski .....	795	787	616	600	598	16	179	6,0	
w tym miasto .....	2	2	2	—	—	2	—	0,7	
of which city									
Łabiszyn .....	5522	5401	5236	5233	5202	3	286	32,3	
w tym miasto .....	8	8	8	8	8	—	—	2,6	
of which city									
Żnin .....	1448	1433	1150	1045	1035	105	298	5,7	
w tym miasto .....	—	—	—	—	—	—	—	x	
of which city									
Gminy wiejskie: Rural gminas:									
Gąsawa .....	3639	3562	3228	3195	3177	33	411	26,2	
Rogowo .....	4738	4604	4411	4358	4340	53	327	25,7	

TABL. 1 (70). POWIERZCHNIA GRUNTÓW LEŚNYCH W 2015 R. (cd.)

Stan w dniu 31 XII

FOREST LAND IN 2015 (cont.)

As of 31 XII

WYSZCZEGÓLNIENIE SPECIFICATION	Ogółem Grand total	W tym lasy Of which forests	Z ogółem — grunty Of grand total — land					prywatne private	Lesistość w % Forest cover in %
			publiczne public			w tym of which			
			razem total	własność Skarbu Państwa owned by the State Treasury		własność gmin gmina owned			
				w tym of which					
				razem total	w tym w zarządzie Lasów Państwowych of which managed by the State Forests				
w ha in ha									
<b>PODREGION ŚWIECKI SUBREGION</b>	<b>127309</b>	<b>124171</b>	<b>114501</b>	<b>114191</b>	<b>113779</b>	<b>309</b>	<b>12808</b>	<b>37,2</b>	
POWIAT SĘPOLEŃSKI	19900	19505	17856	17738	17583	118	2044	24,7	
Gminy miejsko-wiejskie: Urban-rural gminas:									
Kamień Krajeński .....	3543	3490	3238	3203	3104	35	304	21,4	
w tym miasto .....	32	32	24	0	—	24	8	8,6	
of which city									
Sępólno Krajeńskie .....	6522	6414	5850	5789	5778	61	672	28,0	
w tym miasto .....	72	72	68	11	11	58	4	11,0	
of which city									
Więcbork .....	6981	6808	6161	6144	6125	17	820	28,8	
w tym miasto .....	24	24	22	12	12	11	2	5,6	
of which city									
Gmina wiejska: Rural gmina:									
Sośno .....	2855	2794	2607	2602	2576	6	248	17,2	
POWIAT ŚWIECKI .....	53913	52414	50126	50083	49849	42	3787	35,6	
Gminy miejsko-wiejskie: Urban-rural gminas:									
Nowe .....	2718	2653	2431	2430	2408	1	288	24,9	
w tym miasto .....	1	1	1	1	—	—	—	0,2	
of which city									
Świecie .....	3924	3852	3541	3538	3454	2	383	22,0	
w tym miasto .....	36	36	36	35	35	1	—	3,0	
of which city									
Gminy wiejskie: Rural gminas:									
Bukowiec .....	1492	1478	1150	1131	1128	19	343	13,3	
Dragacz .....	3301	3196	3123	3122	3097	1	178	28,6	
Drzycim .....	3663	3560	3483	3483	3481	0	180	32,8	
Jeżewo .....	8602	8366	8289	8284	8276	4	313	53,5	
Lniano .....	2447	2397	1982	1981	1981	1	465	27,1	
Osie .....	15309	14817	14494	14492	14480	2	815	70,9	
Pruszcz .....	308	308	149	141	80	8	159	2,2	
Świekatowo .....	535	532	262	262	257	—	273	8,3	
Warlubie .....	11612	11253	11223	11218	11208	5	389	56,0	
POWIAT TUCHOLSKI ...	53496	52252	46519	46371	46347	148	6977	48,6	
Gmina miejsko-wiejska: Urban-rural gmina:									
Tuchola .....	11473	11231	9580	9514	9513	65	1893	46,9	
w tym miasto .....	456	452	323	273	273	49	133	25,5	
of which city									
Gminy wiejskie: Rural gmina:									
Cekcyn .....	17749	17286	16183	16171	16170	12	1566	68,3	
Gostycyn .....	4056	3963	3399	3376	3360	23	657	29,2	
Kęsowo .....	1311	1296	994	963	960	31	317	11,9	
Lubiewo .....	6951	6786	6092	6086	6086	7	858	41,7	
Śliwice .....	11956	11690	10270	10259	10259	11	1686	66,9	



TABL. 1 (70). POWIERZCHNIA GRUNTÓW LEŚNYCH W 2015 R. (dok.)

Stan w dniu 31 XII

FOREST LAND IN 2015 (cont.)

As of 31 XII

WYSZCZEGÓLNIENIE SPECIFICATION	Ogółem Grand total	W tym lasy Of which forests	Z ogółem — grunty Of grand total — land					Lesistość w % Forest cover in %
			publiczne public			prywatne private		
			razem total	w tym of which				
				własność Skarbu Państwa owned by the State Treasury				
			razem total	w tym w zarządzie Lasów Państwowych of which managed by the State Forests	własność gmin gmina owned			
w ha in ha								
POWIAT RADZIEJOWSKI (dok.)								
Gminy wiejskie: Rural gminas:								
Bytoń .....	247	243	138	138	130	—	109	3,3
Dobre .....	225	224	126	126	119	—	100	3,2
Osięciny .....	637	626	586	586	583	—	51	5,1
Radziejów .....	17	17	6	6	4	—	11	0,2
Topólka .....	1036	1022	760	760	759	1	276	9,9
POWIAT WŁOCŁAWSKI	27986	27347	24323	24291	24234	32	3663	18,6
Gmina miejska: Urban gminas:								
Kowal .....	—	—	—	—	—	—	—	x
Gminy miejsko-wiejskie: Urban-rural gminas:								
Brześć Kujawski .....	2782	2712	2651	2651	2650	—	131	18,0
w tym miasto .....	—	—	—	—	—	—	—	x
of which city								
Chodecz .....	1270	1254	942	942	940	—	328	10,3
w tym miasto .....	13	13	0	0	0	—	13	9,3
of which city								
Izbica Kujawska .....	476	465	385	379	357	6	91	3,5
w tym miasto .....	7	7	7	5	—	3	—	3,3
of which city								
Lubień Kujawski .....	862	854	542	531	512	11	319	5,7
w tym miasto .....	10	10	8	4	4	3	2	4,3
of which city								
Lubraniec .....	602	592	459	459	459	—	143	4,0
w tym miasto .....	—	—	—	—	—	—	—	x
of which city								
Gminy wiejskie: Rural gminas:								
Baruchowo .....	4356	4266	3885	3885	3885	—	471	40,0
Boniewo .....	443	435	334	334	334	—	109	5,6
Choceń .....	184	180	136	136	134	—	48	1,8
Fabianki .....	1634	1605	1360	1356	1352	3	275	21,2
Kowal .....	2730	2656	1968	1968	1963	—	762	23,1
Lubanie .....	1512	1477	1362	1362	1362	—	150	21,3
Włocławek .....	11135	10850	10299	10288	10287	11	837	49,2
M. WŁOCŁAWEK .....	2139	2063	2061	1852	1849	210	78	24,5

TABL. 2 (71). POWIERZCHNIA LASÓW W 2015 R.

Stan w dniu 31 XII

FOREST AREA IN 2015

As of 31 XII

WYSZCZEGÓLNIENIE SPECIFICATION	Ogółem Grand total	Lasy publiczne Public forests				Lasy prywatne Private forests
		razem total	w tym of which		własność gmin gmina owned	
			własność Skarbu Państwa owned by the State Treasury			
			razem total	w tym w zarządzie Lasów Państwowych of which managed by the State Forests		
w ha in ha						
<b>WOJEWÓDZTWO VOIVODSHIP</b>	<b>421349</b>	<b>372318</b>	<b>368703</b>	<b>367343</b>	<b>3592</b>	<b>49032</b>
<b>PODREGION BYDGOSKO-TORUŃSKI SUBREGION</b>	<b>105940</b>	<b>99679</b>	<b>98794</b>	<b>98425</b>	<b>878</b>	<b>6261</b>
POWIAT BYDGOSKI .....	56856	54036	53867	53786	169	2819
Gminy miejsko-wiejskie: Urban-rural gminas:						
Koronowo .....	12652	11695	11641	11630	55	957
w tym miasto .....	849	552	509	508	43	297
of which city						
Solec Kujawski .....	12963	12723	12690	12690	32	240
w tym miasto .....	427	279	248	248	31	148
of which city						
Gminy wiejskie: Rural gminas:						
Białe Błota .....	6492	6317	6310	6275	7	175
Dąbrowa Chełmińska	5510	4868	4865	4864	4	641
Dobrcz .....	846	701	696	693	5	145
Nowa Wieś Wielka .....	9138	8991	8971	8967	20	146
Osielsko .....	5781	5571	5559	5550	13	209
Sicienko .....	3474	3169	3135	3117	34	305
POWIAT TORUŃSKI .....	41466	38395	38315	38247	79	3072
Gmina miejska: Urban gmina:						
Chelmża .....	–	–	–	–	–	–
Gminy wiejskie: Rural gminas:						
Chelmża .....	267	237	237	234	–	30
Czernikowo .....	7616	6910	6910	6903	–	706
Lubicz .....	1976	1528	1511	1509	17	448
Łubianka .....	451	406	404	369	2	45
Łysomice .....	2840	2778	2777	2777	1	62
Obrowo .....	6093	5019	5019	5002	–	1074
Wielka Nieszawka .....	17962	17826	17787	17786	39	136
Zławieś Wielka .....	4260	3690	3670	3667	20	570
M. BYDGOSZCZ .....	4847	4737	4572	4366	157	110
M. TORUŃ .....	2771	2511	2039	2026	472	260
<b>PODREGION GRUDZIADZKI .....</b>	<b>66166</b>	<b>54477</b>	<b>53051</b>	<b>52960</b>	<b>1418</b>	<b>11689</b>
<b>SUBREGION</b>						
POWIAT BRODNICKI .....	22760	19440	19175	19152	264	3320
Gmina miejska: Urban gmina:						
Brodnica .....	281	137	61	60	75	144
Gminy miejsko-wiejskie: Urban-rural gminas:						
Górzno .....	6070	5738	5732	5730	6	332
w tym miasto .....	42	21	15	14	6	21
of which city						
Jabłonowo Pomorskie	1550	1233	1126	1123	107	318
w tym miasto .....	1	1	–	–	1	–
of which city						

TABL. 2 (71). POWIERZCHNIA LASÓW W 2015 R. (cd.)

Stan w dniu 31 XII

FOREST AREA IN 2015 (cont.)

As of 31 XII

WYSZCZEGÓLNIENIE SPECIFICATION	Ogółem Grand total	Lasy publiczne Public forests				Lasy prywatne Private forests
		razem total	w tym of which		własność gmin gmina owned	
			własność Skarbu Państwa owned by the State Treasury			
			razem total	w tym w zarządzie Lasów Państwowych of which managed by the State Forests		
w ha in ha						
POWIAT BRODNICKI (dok.)						
Gminy wiejskie:						
Rural gminas:						
Bartniczka .....	1435	1028	1028	1024	–	407
Bobrowo .....	1308	978	959	956	19	330
Brodnica .....	2484	2120	2099	2092	21	364
Brzozie .....	1429	767	759	756	8	662
Osiek .....	658	431	431	431	–	227
Świdziebnia .....	1851	1637	1637	1637	–	214
Zbiczno .....	5694	5371	5343	5343	28	323
POWIAT CHEŁMIŃSKI	3585	2851	2788	2777	64	734
Gmina miejska:						
Urban gmina:						
Chelmno .....	53	47	25	19	22	6
Gminy wiejskie:						
Rural gminas:						
Chelmno .....	1420	957	955	954	2	464
Kijewo Królewskie .....	155	131	117	117	14	24
Lisewo .....	6	–	–	–	–	6
Papowo Biskupie .....	35	19	19	17	–	16
Stolno .....	1241	1144	1143	1141	2	97
Unisław .....	673	553	529	528	24	121
POWIAT GOLUBSKO- -DOBRZYŃSKI .....	12192	10592	10480	10463	113	1600
Gmina miejska:						
Urban gmina:						
Golub-Dobrzyń .....	116	84	0	–	84	31
Gmina miejsko-wiejska:						
Urban-rural gmina:						
Kowalewo Pomorskie	957	723	715	714	8	234
w tym miasto .....	1	–	–	–	–	1
of which city						
Gminy wiejskie:						
Rural gminas:						
Ciechocin .....	3701	3330	3330	3330	–	371
Golub-Dobrzyń .....	6421	5846	5831	5817	15	575
Radomin .....	758	578	578	578	–	180
Zbójno .....	239	31	26	25	5	208
POWIAT GRUDZIĄDZKI	10504	9096	9072	9060	24	1408
Gminy miejsko-wiejskie:						
Urban-rural gminas:						
Łasin .....	695	547	545	542	2	148
w tym miasto .....	–	–	–	–	–	–
of which city						
Radzyń Chełmiński .....	99	19	18	18	1	80
w tym miasto .....	–	–	–	–	–	–
of which city						
Gminy wiejskie:						
Rural gminas:						
Grudziądz .....	3982	3277	3264	3264	13	704
Gruta .....	1012	825	822	816	3	187
Rogóżno .....	3909	3722	3717	3716	5	187
Świecie nad Osą .....	807	705	705	703	1	102

TABL. 2 (71). POWIERZCHNIA LASÓW W 2015 R. (cd.)

Stan w dniu 31 XII

FOREST AREA IN 2015 (cont.)

As of 31 XII

WYSZCZEGÓLNIENIE SPECIFICATION	Ogółem Grand total	Lasy publiczne Public forests				Lasy prywatne Private forests
		razem total	w tym of which			
			własność Skarbu Państwa owned by the State Treasury		własność gmin gmina owned	
			razem total	w tym w zarządzie Lasów Państwowych of which managed by the State Forests		
w ha in ha						
<b>POWIAT RYPIŃSKI .....</b>	<b>11769</b>	<b>8356</b>	<b>8316</b>	<b>8294</b>	<b>32</b>	<b>3413</b>
Gmina miejska: Urban gmina:						
Rypin .....	33	6	–	–	6	26
Gminy wiejskie: Rural gminas:						
Brzuze .....	543	411	411	411	–	132
Rogowo .....	4763	3313	3306	3289	–	1450
Rypin .....	1163	642	617	616	26	520
Skrwilno .....	3289	2395	2395	2391	–	895
Wąpielsk .....	1978	1589	1589	1589	–	390
<b>POWIAT WĄBRZESKI ...</b>	<b>4196</b>	<b>3098</b>	<b>3036</b>	<b>3034</b>	<b>62</b>	<b>1099</b>
Gmina miejska: Urban gmina:						
Wąbrzeźno .....	11	3	–	–	3	8
Gminy wiejskie: Rural gminas:						
Dębowa Łąka .....	803	602	577	577	25	201
Książki .....	128	10	–	–	10	118
Pluźnica .....	364	188	186	186	2	176
Wąbrzeźno .....	2891	2294	2273	2271	20	597
M. GRUDZIĄDZ .....	1159	1044	184	179	860	115
<b>PODREGION INOWROCŁAWSKI .....</b>	<b>66347</b>	<b>60123</b>	<b>59475</b>	<b>59172</b>	<b>647</b>	<b>6224</b>
<b>SUBREGION</b>						
<b>POWIAT INOWROCŁAWSKI</b>	<b>12560</b>	<b>11443</b>	<b>11330</b>	<b>11226</b>	<b>114</b>	<b>1117</b>
Gmina miejska: Urban gmina:						
Inowrocław .....	10	9	–	–	9	0
Gminy miejsko-wiejskie: Urban-rural gminas:						
Gniewkowo .....	4561	4497	4489	4489	8	64
w tym miasto .....	12	12	12	12	–	–
of which city						
Janikowo .....	123	99	89	55	10	24
w tym miasto .....	–	–	–	–	–	–
of which city						
Kruszwica .....	1086	791	764	744	27	295
w tym miasto .....	2	2	–	–	2	–
of which city						
Pakość .....	280	256	256	256	–	24
w tym miasto .....						
of which city						
Gminy wiejskie: Rural gminas:						
Dąbrowa Biskupia .....	2944	2506	2473	2448	32	438
Inowrocław .....	304	236	226	218	9	68
Rojewo .....	2412	2245	2241	2226	5	167
Złotniki Kujawskie .....	839	804	790	790	14	35

TABL. 2 (71). POWIERZCHNIA LASÓW W 2015 R. (cd.)

Stan w dniu 31 XII

FOREST AREA IN 2015 (cont.)

As of 31 XII

WYSZCZEGÓLNIENIE SPECIFICATION	Ogółem Grand total	Lasy publiczne Public forests				Lasy prywatne Private forests
		razem total	w tym of which		własność gmin gmina owned	
			własność Skarbu Państwa owned by the State Treasury			
			razem total	w tym w zarządzie Lasów Państwowych of which managed by the State Forests		
w ha in ha						
POWIAT MOGILEŃSKI	10987	10106	9995	9984	111	881
Gminy miejsko-wiejskie:						
Urban-rural gminas:						
Mogilno .....	1362	968	881	870	87	393
w tym miasto .....	1	–	–	–	–	1
of which city						
Strzelno .....	4615	4569	4557	4557	12	47
w tym miasto .....	5	5	–	–	5	–
of which city						
Gminy wiejskie:						
Rural gminas:						
Dąbrowa .....	2262	2242	2234	2234	8	20
Jezióra Wielkie .....	2748	2327	2323	2323	4	421
POWIAT NAKIELSKI .....	25809	23324	23129	23084	195	2484
Gminy miejsko-wiejskie:						
Urban-rural gminas:						
Kcynia .....	6446	5717	5586	5570	131	729
w tym miasto .....	–	–	–	–	–	–
of which city						
Mrocza .....	2253	2047	2046	2030	2	205
w tym miasto .....	4	–	–	–	–	4
of which city						
Nakło nad Notecią .....	3409	2 823	2785	2783	38	586
w tym miasto .....	16	10	10	9	–	6
of which city						
Szubin .....	11416	10687	10664	10657	24	729
w tym miasto .....	33	27	19	19	8	6
of which city						
Gmina wiejska:						
Rural gmina:						
Sadki .....	2285	2050	2049	2045	1	235
POWIAT ŻNIŃSKI .....	16991	15249	15021	14878	227	1743
Gminy miejsko-wiejskie:						
Urban-rural gminas:						
Barcin .....	1204	963	944	881	19	242
w tym miasto .....	–	–	–	–	–	–
of which city						
Janowiec Wielkopolski	787	609	593	590	16	179
w tym miasto .....	2	2	–	–	2	–
of which city						
Łabiszyn .....	5401	5114	5111	5080	3	286
w tym miasto .....	8	8	8	8	–	–
of which city						
Żnin .....	1433	1135	1030	1020	105	298
w tym miasto .....	–	–	–	–	–	–
of which city						
Gminy wiejskie:						
Rural gminas:						
Gąsawa .....	3562	3151	3119	3100	33	411
Rogowo .....	4604	4277	4225	4207	52	327



TABL. 2 (71). POWIERZCHNIA LASÓW W 2015 R. (cd.)

Stan w dniu 31 XII

FOREST AREA IN 2015 (cont.)

As of 31 XII

WYSZCZEGÓLNIENIE SPECIFICATION	Ogółem Grand total	Lasy publiczne Public forests				Lasy prywatne Private forests
		razem total	w tym of which			
			własność Skarbu Państwa owned by the State Treasury		własność gmin gmina owned	
			razem total	w tym w zarządzie Lasów Państwowych of which managed by the State Forests		
w ha in ha						
<b>PODREGION ŚWIECKI SUBREGION</b>	<b>124171</b>	<b>111417</b>	<b>111108</b>	<b>110696</b>	<b>308</b>	<b>12753</b>
POWIAT SĘPOLEŃSKI	19505	17517	17398	17243	118	1989
Gminy miejsko-wiejskie: Urban-rural gminas:						
Kamień Krajeński .....	3490	3188	3153	3054	35	302
w tym miasto .....	32	24	0	-	24	8
of which city						
Sępólno Krajeńskie ....	6414	5745	5684	5673	61	670
w tym miasto .....	72	68	11	11	58	4
of which city						
Więcbork .....	6808	6027	6010	5990	17	781
w tym miasto .....	24	22	12	12	11	2
of which city						
Gmina wiejska: Rural gmina:						
Sośno .....	2794	2557	2552	2526	6	236
POWIAT ŚWIECKI .....	52414	48626	48583	48350	42	3787
Gminy miejsko-wiejskie: Urban-rural gminas:						
Nowe .....	2653	2365	2364	2342	1	288
w tym miasto .....	1	1	1	-	-	-
of which city						
Świecie .....	3852	3468	3465	3381	2	383
w tym miasto .....	36	36	35	35	1	-
of which city						
Gminy wiejskie: Rural gminas:						
Bukowiec .....	1478	1135	1116	1113	19	343
Dragacz .....	3196	3018	3017	2993	1	178
Drzycim .....	3560	3380	3380	3378	0	180
Jeżewo .....	8366	8053	8049	8040	4	313
Lniano .....	2397	1932	1931	1931	1	465
Osie .....	14817	14003	14001	13989	2	815
Pruszcz .....	308	148	140	79	8	159
Świekatowo .....	532	259	259	254	-	273
Warlubie .....	11253	10864	10859	10849	5	389
POWIAT TUCHOLSKI ...	52252	45274	45127	45103	148	6977
Gmina miejsko-wiejska: Urban-rural gmina:						
Tuchola .....	11231	9338	9273	9271	65	1893
w tym miasto .....	452	318	269	269	49	133
of which city						
Gminy wiejskie: Rural gmina:						
Cekcyn .....	17286	15720	15708	15707	11	1566
Gostycyn .....	3963	3307	3283	3267	23	657
Kęsowo .....	1296	979	948	945	31	317
Lubiewo .....	6786	5927	5921	5921	6	858
Śliwice .....	11690	10004	9993	9993	11	1686

TABL. 2 (71). POWIERZCHNIA LASÓW W 2015 R. (cd.)

Stan w dniu 31 XII

FOREST AREA IN 2015 (cont.)

As of 31 XII

WYSZCZEGÓLNIENIE SPECIFICATION	Ogółem Grand total	Lasy publiczne Public forests				Lasy prywatne Private forests
		razem total	w tym of which			
			własność Skarbu Państwa owned by the State Treasury		własność gmin gmina owned	
			razem total	w tym w zarządzie Lasów Państwowych of which managed by the State Forests		
w ha in ha						
<b>PODREGION WŁOCŁAWSKI .....</b>	<b>58726</b>	<b>46622</b>	<b>46275</b>	<b>46089</b>	<b>341</b>	<b>12104</b>
<b>SUBREGION</b>						
<b>POWIAT</b>						
ALEKSANDROWSKI ...	3503	2518	2462	2406	50	985
Gminy miejskie: Urban gminas:						
Aleksandrów Kujawski	163	155	147	147	2	8
Ciechocinek .....	73	2	–	–	2	71
Nieszawa .....	31	17	–	–	17	14
Gminy wiejskie: Rural gminas:						
Aleksandrów Kujawski	2187	1698	1671	1629	26	489
Bądkowo .....	82	74	74	74	–	8
Koneck .....	499	339	336	332	3	160
Raciążek .....	169	46	46	45	–	123
Waganiec .....	62	12	12	7	–	50
Zakrzewo .....	239	177	177	172	–	62
POWIAT LIPNOWSKI .....	22841	16292	16247	16199	45	6549
Gmina miejska: Urban gmina:						
Lipno .....	146	131	130	130	–	15
Gminy miejsko-wiejskie: Urban-rural gminas:						
Dobrzyń nad Wisłą .....	296	149	148	145	1	147
w tym miasto .....	1	1	–	–	1	–
of which city						
Skepe .....	7175	5226	5206	5198	21	1949
w tym miasto .....	75	42	25	25	18	33
of which city						
Gminy wiejskie: Rural gminas:						
Bobrowniki .....	4949	3289	3289	3256	0	1660
Chrostkowo .....	875	388	385	385	3	487
Kikół .....	236	82	79	75	3	154
Lipno .....	4847	3911	3910	3910	1	936
Tłuchowo .....	1778	1169	1158	1158	12	609
Wielgie .....	2538	1946	1942	1942	4	592
POWIAT RADZIEJOWSKI	2972	2143	2126	2103	17	829
Gmina miejska: Urban gmina:						
Radziejów .....	39	39	22	22	17	–
Gmina miejsko-wiejska: Urban-rural gmina:						
Piotrków Kujawski .....	800	518	518	517	–	282
w tym miasto .....	4	2	2	2	–	2
of which city						

TABL. 2 (71). POWIERZCHNIA LASÓW W 2015 R. (dok.)

Stan w dniu 31 XII

FOREST AREA IN 2015 (cont.)

As of 31 XII

WYSZCZEGÓLNIENIE SPECIFICATION	Ogółem Grand total	Lasy publiczne Public forests				Lasy prywatne Private forests
		razem total	w tym of which			
			własność Skarbu Państwa owned by the State Treasury		własność gmin gmina owned	
			razem total	w tym w zarządzie Lasów Państwowych of which managed by the State Forests		
w ha in ha						
POWIAT RADZIEJOWSKI (dok.)						
Gminy wiejskie: Rural gminas:						
Bytoń .....	243	134	134	126	–	109
Dobre .....	224	124	124	117	–	100
Osięciny .....	626	575	575	572	–	51
Radziejów .....	17	6	6	4	–	11
Topólka .....	1022	746	745	744	1	276
POWIAT WŁOCŁAWSKI	27347	23683	23652	23595	32	3663
Gmina miejska: Urban gminas:						
Kowal .....						
Gminy miejsko-wiejskie: Urban-rural gminas:						
Brześć Kujawski .....	2712	2582	2582	2580	–	131
w tym miasto .....	–	–	–	–	–	–
of which city						
Chodecz .....	1254	925	925	923	–	328
w tym miasto .....	13	–	–	–	–	13
of which city						
Izbica Kujawska .....	465	374	368	346	6	91
w tym miasto .....	7	7	5	–	3	–
of which city						
Lubień Kujawski .....	854	535	524	505	11	319
w tym miasto .....	10	8	4	4	3	2
of which city						
Lubraniec .....	592	449	449	449	–	143
w tym miasto .....	–	–	–	–	–	–
of which city						
Gminy wiejskie: Rural gminas:						
Baruchowo .....	4266	3794	3794	3794	–	471
Boniewo .....	435	326	326	326	–	109
Choceń .....	180	132	132	130	–	48
Fabianki .....	1605	1331	1327	1323	3	275
Kowal .....	2656	1894	1894	1889	–	762
Lubanie .....	1477	1327	1327	1327	–	150
Włocławek .....	10850	10014	10003	10003	11	837
M. WŁOCŁAWEK .....	2063	1986	1788	1786	197	78

**Uwaga:** w tablicy 3 (72) wyszczególniono tylko te gminy, w których wykonano zalesienia lub występują grunty do zalesienia.  
**Note:** in table 3 (72) there were specified only those gminas in which were made an afforestation or in which are some lands for afforestation.

**TABL. 3 (72). GRUNTY NIELEŚNE ZALESIONE I PRZEZNACZONE DO ZALESIENIA W 2015 R.**  
**NON-FORESTS LAND AFFORESTED AND DESIGNATED FOR AFFORESTATION IN 2015**

WYSZCZEGÓLNIENIE SPECIFICATION	Zalesienia gruntów nieleśnych <sup>a</sup> Afforestations non-forest land <sup>a</sup>			Powierzchnia gruntów nieleśnych przeznaczonych do zalesienia (stan w dniu 31 XII) Non-forest land designated for afforestation (as of 31 XII)		
	ogółem grand total	publiczne public		prywatne private	razem total	w tym w zarządzie Lasów Państwowych of which managed by the State Forests
		razem total	w tym w zarządzie Lasów Państwowych of which managed by the State Forests			
w ha in ha						
<b>WOJEWÓDZTWO VOIVODSHIP</b>	<b>150</b>	<b>61</b>	<b>58</b>	<b>90</b>	<b>233</b>	<b>233</b>
<b>PODREGION BYDGOSKO-TORUŃSKI SUBREGION</b>	<b>1</b>	<b>0</b>	<b>0</b>	<b>1</b>	<b>10</b>	<b>10</b>
POWIAT BYDGOSKI .....	1	0	0	1	4	4
Gminy miejsko-wiejskie: Urban-rural gminas:						
Koronowo .....	0	–	–	0	–	–
Solec Kujawski .....	–	–	–	–	0	0
Gminy wiejskie: Rural gminas:						
Dąbrowa Chełmińska	0	–	–	0	–	–
Nowa Wieś Wielka .....	0	0	0	–	4	4
POWIAT TORUŃSKI .....	–	–	–	–	5	5
Gminy wiejskie: Rural gminas:						
Chełmża .....	–	–	–	–	1	1
Lubicz .....	–	–	–	–	1	1
Zławieś Wielka .....	–	–	–	–	4	4
M. TORUŃ .....	–	–	–	–	1	1
<b>PODREGION GRUDZIĄDZKI .....</b>	<b>24</b>	<b>9</b>	<b>8</b>	<b>16</b>	<b>71</b>	<b>71</b>
<b>SUBREGION</b>						
POWIAT BRODNICKI .....	13	8	8	4	51	51
Gminy miejsko-wiejskie: Urban-rural gminas:						
Górzno .....	2	2	2	–	4	4
Jabłonowo Pomorskie	1	1	1	–	22	22
Gminy wiejskie: Rural gminas:						
Bartniczka .....	1	1	1	–	0	0
Bobrowo .....	5	1	1	4	–	–
Brodnica .....	3	3	3	–	0	0
Świedziebnia .....					3	3
Zbiczno .....	1	1	1	–	21	21

<sup>a</sup> Użytków rolnych i nieużytków przeznaczonych do zalesienia w planie zagospodarowania przestrzennego.  
<sup>a</sup> Agricultural land and wasteland designated for afforestation in land development plan.

TABL. 3 (72). GRUNTY NIELEŚNE ZALESIONE I PRZEZNACZONE DO ZALESIENIA W 2015 R. (cd.)  
NON-FORESTS LAND AFFORESTED AND DESIGNATED FOR AFFORESTATION IN 2015 (cont.)

WYSZCZEGÓLNIENIE SPECIFICATION	Zalesienia gruntów nieleśnych <sup>a</sup> Afforestations non-forest land <sup>a</sup>				Powierzchnia gruntów nieleśnych przeznaczonych do zalesienia (stan w dniu 31 XII) Non-forest land designated for afforestation (as of 31 XII)	
	ogółem grand total	publiczne public		prywatne private	razem total	w tym w zarządzie Lasów Państwowych of which managed by the State Forests
		razem total	w tym w zarządzie Lasów Państwowych of which managed by the State Forests			
w ha in ha						
POWIAT GOLUBSKO- -DOBRZYŃSKI .....	-	-	-	-	12	12
Gmina miejsko-wiejska: Urban-rural gmina:						
Kowalewo Pomorskie	-	-	-	-	0	0
Gminy wiejskie: Rural gminas:						
Golub-Dobrzyń .....	-	-	-	-	12	12
POWIAT RYPIŃSKI .....	11	-	-	11	7	7
Gminy wiejskie: Rural gminas:						
Brzuze .....	1	-	-	1	-	-
Rogowo .....	8	-	-	8	3	3
Rypin .....	-	-	-	-	0	0
Skrwilno .....	-	-	-	-	3	3
Wąpielsk .....	2	-	-	2	-	-
POWIAT WĄBRZESKI ...	-	-	-	-	1	1
Gminy wiejskie: Rural gminas:						
Wąbrzeźno .....	-	-	-	-	1	1
M. GRUDZIĄDZ .....	0	0	-	-	-	-
<b>PODREGION INOWROCŁAWSKI .....</b>	<b>66</b>	<b>25</b>	<b>23</b>	<b>42</b>	<b>115</b>	<b>115</b>
<b>SUBREGION</b>						
POWIAT INOWROCŁAWSKI	7	4	4	2	12	12
Gminy miejsko-wiejskie: Urban-rural gminas:						
Janikowo .....	4	4	4	-	-	-
Kruszwica .....	-	-	-	-	10	10
Gminy wiejskie: Rural gminas:						
Dąbrowa Biskupia .....	2	-	-	2	2	2
POWIAT MOGILEŃSKI	-	-	-	-	103	103
Gminy miejsko-wiejskie: Urban-rural gminas:						
Mogilno .....	-	-	-	-	3	3
Strzelno .....	-	-	-	-	66	66
Gminy wiejskie: Rural gminas:						
Jezióra Wielkie .....	-	-	-	-	34	34

<sup>a</sup> Użytków rolnych i nieużytków przeznaczonych do zalesienia w planie zagospodarowania przestrzennego.  
<sup>a</sup> Agricultural land and wasteland designated for afforestation in land development plan.

TABL. 3 (72). GRUNTY NIELEŚNE ZALESIONE I PRZEZNACZONE DO ZALESIENIA W 2015 R. (cd.)  
NON-FORESTS LAND AFFORESTED AND DESIGNATED FOR AFFORESTATION IN 2015 (cont.)

WYSZCZEGÓLNIENIE SPECIFICATION	Zalesienia gruntów nieleśnych <sup>a</sup> Afforestations non-forest land <sup>a</sup>				Powierzchnia gruntów nieleśnych przeznaczonych do zalesienia (stan w dniu 31 XII) Non-forest land designated for afforestation (as of 31 XII)	
	ogółem grand total	publiczne public		prywatne private	razem total	w tym w zarządzie Lasów Państwowych of which managed by the State Forests
		razem total	w tym w zarządzie Lasów Państwowych of which managed by the State Forests			
w ha in ha						
POWIAT NAKIELSKI .....	26	6	4	20	–	–
Gminy miejsko-wiejskie: Urban-rural gminas:						
Kcynia .....	21	1	1	20	–	–
Nakło nad Notecią .....	2	2	2	–	–	–
Szubin .....	2	2	0	–	–	–
Gmina wiejska: Rural gmina:						
Sadki .....	0	0	0	–	–	–
POWIAT ŻNIŃSKI .....	33	14	14	19	0	0
Gminy miejsko-wiejskie: Urban-rural gminas:						
Barcin .....	15	–	–	15	–	–
Janowiec Wielkopolski .....	10	6	6	4	–	–
Łabiszyn .....	–	–	–	–	0	0
Gminy wiejskie: Rural gminas:						
Rogowo .....	9	8	8	1	–	–
<b>PODREGION ŚWIECKI SUBREGION</b>	<b>18</b>	<b>15</b>	<b>15</b>	<b>3</b>	<b>21</b>	<b>21</b>
POWIAT SEPOLEŃSKI	–	–	–	–	1	1
Gmina wiejska: Rural gmina:						
Sośno .....	–	–	–	–	1	1
POWIAT ŚWIECKI .....	13	10	10	3	11	11
Gminy miejsko-wiejskie: Urban-rural gminas:						
Nowe .....	2	–	–	2	–	–
Gminy wiejskie: Rural gminas:						
Dragacz .....	1	1	1	–	3	3
Jeżewo .....	1	–	–	1	7	7
Osie .....	0	0	0	–	–	–
Świekatowo .....	–	–	–	–	0	0
Warlubie .....	9	9	9	–	1	1
POWIAT TUCHOLSKI ...	5	5	5	–	9	9
Gmina miejsko-wiejska: Urban-rural gmina:						
Tuchola .....	5	5	5	–	6	6
Gminy wiejskie: Rural gmina:						
Cekcyn .....	–	–	–	–	1	1
Kęsowo .....	–	–	–	–	2	2

<sup>a</sup> Użytków rolnych i nieużytków przeznaczonych do zalesienia w planie zagospodarowania przestrzennego.

<sup>a</sup> Agricultural land and wasteland designated for afforestation in land development plan.

TABL. 3 (72). GRUNTY NIELEŚNE ZALESIONE I PRZEZNACZONE DO ZALESIENIA W 2015 R. (dok.)  
NON-FORESTS LAND AFFORESTED AND DESIGNATED FOR AFFORESTATION IN 2015 (cont.)

WYSZCZEGÓLNIENIE SPECIFICATION	Zalesienia gruntów nieleśnych <sup>a</sup> Afforestations non-forest land <sup>a</sup>				Powierzchnia gruntów nieleśnych przeznaczonych do zalesienia (stan w dniu 31 XII) Non-forest land designated for afforestation (as of 31 XII)	
	ogółem grand total	publiczne public		prywatne private	razem total	w tym w zarządzie Lasów Państwowych of which managed by the State Forests
		razem total	w tym w zarządzie Lasów Państwowych of which managed by the State Forests			
w ha in ha						
<b>PODREGION WŁOCŁAWSKI .....</b>	<b>41</b>	<b>12</b>	<b>12</b>	<b>29</b>	<b>16</b>	<b>16</b>
<b>SUBREGION</b>						
POWIAT ALEKSANDROWSKI ...	–	–	–	–	0	0
Gminy wiejskie: Rural gminas:						
Waganiec .....	–	–	–	–	0	0
POWIAT LIPNOWSKI .....	21	0	0	21	11	11
Gminy miejsko-wiejskie: Urban-rural gminas:						
Skępe .....	16	0	0	16	10	10
Gminy wiejskie: Rural gminas:						
Bobrowniki .....	5	–	–	5	–	–
Tłuchowo .....	–	–	–	–	0	0
Wielgie .....	–	–	–	–	0	0
POWIAT RADZIEJOWSKI	1	1	1	–	–	–
Gminy wiejskie: Rural gminas:						
Osiecinny .....	1	1	1	–	–	–
POWIAT WŁOCŁAWSKI	19	10	10	9	5	5
Gminy miejsko-wiejskie: Urban-rural gminas:						
Brześć Kujawski .....	1	1	1	–	–	–
Lubień Kujawski .....	3	–	–	3	–	–
Gminy wiejskie: Rural gminas:						
Baruchowo .....	0	0	0	–	–	–
Kowal .....	5	–	–	5	1	1
Lubanie .....	1	–	–	1	–	–
Włocławek .....	9	9	9	–	4	4
M. WŁOCŁAWEK .....	0	0	0	–	1	1

<sup>a</sup> Użytków rolnych i nieużytków przeznaczonych do zalesienia w planie zagospodarowania przestrzennego.  
<sup>a</sup> Agricultural land and wasteland designated for afforestation in land development plan.

TABL. 4 (73). LASY PRYWATNE I GMINNE W 2015 R.  
PRIVATE AND GMINA FORESTS IN 2015

WYSZCZEGÓLNIENIE SPECIFICATION	Powierzchnia gruntów leśnych <sup>a</sup> Forest land <sup>a</sup>				Lasy ochronne w % powierzchni gruntów leśnych <sup>a</sup> Protective forests in % of forests land <sup>a</sup>	Odnowienia i zalesienia Renewals and afforestations		Pozyskanie drewna (grubizny) w dam <sup>3</sup> Removals (timber) in dam <sup>3</sup>
	ogółem total	w tym własność of which owned by				ogółem total	w tym zalesienia <sup>b</sup> of which afforestation <sup>b</sup>	
		osób fizycznych natural persons	wspólnot gruntowych land co-operatives	gmin gmina				
	w ha	in ha			w ha	in ha		
<b>WOJEWÓDZTWO VOIVODSHIP</b>	<b>52730</b>	<b>46740</b>	<b>587</b>	<b>3620</b>	<b>5,5</b>	<b>165</b>	<b>92</b>	<b>45,0</b>
<b>Podregion bydgosko- toruński</b>	<b>7144</b>	<b>5483</b>	<b>14</b>	<b>883</b>	<b>12,9</b>	<b>2</b>	<b>1</b>	<b>6,1</b>
<b>Subregion</b>								
Powiaty:								
Powiaty:								
bydgoski .....	2989	2197	14	170	6,2	2	1	2,8
toruński .....	3151	2958	–	79	–	0	0	2,7
Miasta na prawach powiatu: Cities with powiat status:								
Bydgoszcz .....	267	73	–	157	0	–	–	0
Toruń .....	736	256	–	476	100	–	–	0,5
<b>Podregion grudziądzki</b>	<b>13115</b>	<b>11467</b>	<b>6</b>	<b>1426</b>	<b>7,2</b>	<b>18</b>	<b>16</b>	<b>7,4</b>
<b>Subregion</b>								
Powiaty:								
Powiaty:								
brodnicki .....	3586	3229	–	266	1,1	4	4	1,7
chełmiński .....	797	713	–	64	x	1	–	0,3
golubsko-dobrzyński .....	1712	1562	–	113	3,7	–	–	0,9
grudziądzki .....	1432	1353	–	24	0,1	–	–	0,3
rypiński .....	3445	3397	6	32	x	11	11	1,1
wąbrzeski .....	1160	1099	–	62	x	–	–	0,4
Miasto na prawach powiatu: City with powiat status:								
Grudziądz .....	982	115	–	867	85,4	2	0	2,7
<b>Podregion inowrocławski</b>	<b>6874</b>	<b>5760</b>	<b>–</b>	<b>649</b>	<b>0,3</b>	<b>51</b>	<b>44</b>	<b>6,9</b>
<b>Subregion</b>								
Powiaty:								
Powiaty:								
inowrocławski .....	1230	1083	–	114	x	3	2	2,1
mogileński .....	992	881	–	111	x	–	–	1,7
nakielski .....	2680	2157	–	196	0,7	28	22	2,0
żniński .....	1971	1640	–	229	0,1	21	19	1,2
<b>Podregion świecki</b>	<b>13117</b>	<b>12510</b>	<b>–</b>	<b>309</b>	<b>x</b>	<b>58</b>	<b>3</b>	<b>19,2</b>
<b>Subregion</b>								
Powiaty:								
Powiaty:								
sępoleński .....	2162	1939	–	118	x	1	–	1,5
świecki .....	3829	3687	–	42	x	26	3	2,8
tucholski .....	7126	6883	–	148	x	31	–	14,9
<b>Podregion włocławski</b>	<b>12480</b>	<b>11519</b>	<b>568</b>	<b>353</b>	<b>8,3</b>	<b>35</b>	<b>29</b>	<b>5,4</b>
<b>Subregion</b>								
Powiaty:								
Powiaty:								
aleksandrowski .....	1058	1008	–	50	97,8	–	–	0,1
lipnowski .....	6594	6516	–	45	x	26	21	3,5
radziejowski .....	846	822	–	17	x	–	–	x
włocławski .....	3695	3096	568	32	x	9	9	1,5
Miasto na prawach powiatu: City with powiat status:								
Włocławek .....	287	77	–	201	x	–	–	0,4

a Stan w dniu 31 XII. b Użytków rolnych i nieużytków przeznaczonych do zalesienia w planie zagospodarowania przestrzennego.

a As of 31 XII. b Agricultural land and wasteland designated for afforestation in land development plan.



## DZIAŁ XI TRANSPORT

### Uwagi ogólne

**1. Drogi publiczne** ze względu na funkcje w sieci drogowej dzielą się, według przepisów ustawy z dnia 21 III 1985 r. o drogach publicznych (tekst jednolity Dz. U. z 2015 r. poz. 460), na następujące kategorie: drogi krajowe, wojewódzkie, powiatowe i gminne.

Do **dróg powiatowych** zalicza się drogi (poza krajowymi i wojewódzkimi) stanowiące połączenia miast będących siedzibami powiatów z siedzibami gmin i siedzib gmin między sobą. Zaliczenie do kategorii dróg powiatowych następuje w drodze uchwały rady powiatu w porozumieniu z zarządem województwa.

Do **dróg gminnych** zalicza się drogi o znaczeniu lokalnym, stanowiące uzupełniającą sieć dróg (poza krajowymi, wojewódzkimi i powiatowymi) służących miejscowym potrzebom, z wyłączeniem dróg wewnętrznych. Zaliczenie do kategorii dróg gminnych następuje w drodze uchwały rady gminy.

Do **dróg o nawierzchni twardej** zalicza się drogi o nawierzchni twardej ulepszonej (z kostki kamiennej, klinkieru, betonu, z płyt kamienno-betonowych, bitumu) oraz drogi o nawierzchni nieulepszonej (o nawierzchni tłuczniowej i brukowej).

Do **dróg o nawierzchni gruntowej** zalicza się drogi o nawierzchni z gruntu rodzimego oraz utrwalone w wyniku specjalnych zabiegów i preparacji gruntu rodzimego przy pomocy mieszanin wykonanych z gliny, żwiru, żużla itp.

**2. Dane o wypadkach drogowych** obejmują zdarzenia mające związek z ruchem pojazdów na drogach publicznych, w wyniku których nastąpiła śmierć lub uszkodzenie ciała osób.

Za śmiertelną ofiarę wypadku drogowego uznano osobę zmarłą (w wyniku doznanych obrażeń) na miejscu wypadku lub w ciągu 30 dni.

Za raną ofiarę wypadku drogowego uznano osobę, która doznała obrażeń ciała i otrzymała pomoc lekarską.

## CHAPTER XI TRANSPORT

### General notes

**1. Public roads** are divided, on the basis of amended provisions to the Law on Public Roads dated 21 III 1985 (OJ of 2015 item 460) into following categories: national, regional, district and communal roads.

**District roads** include roads (excluding national and regional roads), which link powiat capital cities with gmina capital cities and gmina capital cities with other such cities. A road is classified in the category of district roads by means of a resolutions of a powiat council in agreement with the voivodship board.

**Communal roads** include roads with a local significance which supplement the network of roads (excluding national, regional and district roads) servicing local needs, excluding internal roads. A road is classified in the category of communal roads by means of a resolution of the municipal council.

**Hard surface roads** are roads with improved hard surface (cobble stone, clinker, concrete, stone and concrete slabs, bitumen) and roads with unimproved surface (with macadam or cobbled surface).

**Unsurfaced roads** include roads on virgin soil surface and roads fixed by means of special procedures and preparation of virgin soil using mixtures made of clay, gravel, cinder, etc.

**2. Data regarding road traffic accidents** cover events connected with the movement of vehicles on public roads as a result of which death or injury occurred.

A road traffic accident fatality is understood as a person who died (as a result of injuries incurred) at the scene of the accident or within the course of 30 days.

A road traffic accident injury is understood as a person who incurred injuries and received medical attention.

TABL. 1 (74). DROGI PUBLICZNE W 2015 R.

Stan w dniu 31 XII

PUBLIC ROADS IN 2015

As of 31 XII

WYSZCZEGÓLNIENIE SPECIFICATION	Drogi powiatowe District roads				Drogi gminne Communal roads			
	o nawierzchni twardej on hard surface			gruntowe unsurfaced	o nawierzchni twardej on hard surface			gruntowe unsurfaced
	ogółem total	na 100 km <sup>2</sup> per 100 km <sup>2</sup>	w tym z ogółem o nawierz- chni ulepszonej of which of total improved		ogółem total	na 100 km <sup>2</sup> per 100 km <sup>2</sup>	w tym z ogółem o nawierz- chni ulepszonej of which of total improved	
	w km				in km			
<b>WOJEWÓDZTWO .....</b>	<b>6699,5</b>	<b>37,3</b>	<b>6564,3</b>	<b>328,7</b>	<b>7643,2</b>	<b>42,5</b>	<b>5808,3</b>	<b>9390,8</b>
<b>VOIVODSHIP</b>								
<b>Podregion bydgosko-toruński Subregion</b>	<b>870,8</b>	<b>29,9</b>	<b>869,0</b>	<b>57,3</b>	<b>1686,4</b>	<b>57,8</b>	<b>1369,5</b>	<b>1607,9</b>
Powiaty:								
bydgoski .....	349,9	25,1	349,9	47,9	443,2	31,8	343,6	816,9
toruński .....	297,7	24,2	297,0	5,4	671,8	54,6	468,6	530,3
Miasta na prawach powiatu:								
Cities with powiat status:								
Bydgoszcz .....	144,6	82,2	144,6	3,3	316,9	180,1	310,9	181,3
Toruń .....	78,6	67,9	77,5	0,7	254,5	219,9	246,4	79,4
<b>Podregion grudziądzki .....</b>	<b>1662,1</b>	<b>41,0</b>	<b>1606,0</b>	<b>55,0</b>	<b>1696,2</b>	<b>41,8</b>	<b>1182,8</b>	<b>2797,0</b>
<b>Subregion</b>								
Powiaty:								
Powiaty:								
brodnicki .....	357,8	34,4	352,1	6,3	397,3	38,2	300,9	849,8
chelmiński .....	231,7	44,0	221,4	1,1	300,0	56,9	225,2	261,3
golubsko-dobrzyński .....	235,8	38,5	232,1	5,7	198,1	32,3	116,1	225,6
grudziądzki .....	384,8	52,9	352,9	6,9	267,8	36,8	120,1	496,9
rypiński .....	203,1	34,6	203,1	8,7	238,7	40,7	220,2	409,6
wąbrzeski .....	189,1	37,7	187,6	21,8	202,0	40,2	113,7	504,2
Miasto na prawach powiatu:								
City with powiat status:								
Grudziądz .....	59,8	103,5	56,8	4,5	92,3	159,8	86,6	49,6
<b>Podregion inowrocławski Subregion</b>	<b>1720,9</b>	<b>43,0</b>	<b>1680,6</b>	<b>96,1</b>	<b>1451,4</b>	<b>36,2</b>	<b>1010,3</b>	<b>1325,8</b>
Powiaty:								
Powiaty:								
inowrocławski .....	525,3	42,9	522,1	9,9	418,9	34,2	326,7	361,8
mogileński .....	375,0	55,5	361,0	19,0	306,8	45,4	159,5	183,7
nakielski .....	344,8	30,8	338,1	56,8	325,5	29,1	232,9	536,3
żniński .....	475,8	48,3	459,4	10,4	400,2	40,6	291,2	244,0
<b>Podregion świecki .....</b>	<b>1190,0</b>	<b>35,6</b>	<b>1158,0</b>	<b>70,0</b>	<b>609,8</b>	<b>18,3</b>	<b>458,6</b>	<b>1438,7</b>
<b>Subregion</b>								
Powiaty:								
Powiaty:								
sepoleński .....	266,4	33,7	262,0	20,4	135,8	17,2	80,2	503,3
świecki .....	523,3	35,5	497,6	32,6	271,6	18,4	220,6	579,5
tucholski .....	400,3	37,2	398,4	17,0	202,4	18,8	157,8	355,9
<b>Podregion włocławski .....</b>	<b>1255,7</b>	<b>34,4</b>	<b>1250,7</b>	<b>50,3</b>	<b>2199,4</b>	<b>60,2</b>	<b>1787,1</b>	<b>2221,4</b>
<b>Subregion</b>								
Powiaty:								
Powiaty:								
aleksandrowski .....	202,8	42,7	199,0	4,0	361,6	76,2	265,8	322,3
lipnowski .....	324,7	32,0	324,7	33,4	344,4	33,9	266,7	830,4
radziejowski .....	285,3	47,0	284,1	8,2	475,5	78,3	405,2	335,0
włocławski .....	390,2	26,5	390,2	4,7	935,8	63,5	770,2	686,7
Miasto na prawach powiatu:								
City with powiat status:								
Włocławek .....	52,7	62,5	52,7	-	82,1	97,4	79,2	47,0

Źródło: dane Generalnej Dyrekcji Dróg Krajowych i Autostrad.

Source: data of the General Directorate of Domestic Roads and Motorways.

**TABL. 2 (75). POJAZDY SAMOCHODOWE I CIĄGNIKI ZAREJESTROWANE<sup>a</sup> W 2015 R.**  
 Stan w dniu 31 XII  
**ROAD VEHICLES AND TRACTORS IN VEHICLE REGISTER<sup>a</sup> IN 2015**  
 As of 31 XII

WYSZCZEGÓLNIENIE SPECIFICATION	Ogółem Total	W tym Of which				
		samochody osobowe passenger cars	autobusy buses	samochody ciężarowe i ciągniki siodłowe <sup>b</sup> lorries and road tractors <sup>b</sup>	ciągniki balastowe i rolnicze balast and agricultural tractors	motocykle motorcycles
<b>WOJEWÓDZTWO ..... VOIVODSHIP</b>	<b>1472901</b>	<b>1103443</b>	<b>5717</b>	<b>172155</b>	<b>102088</b>	<b>81585</b>
<b>Podregion bydgosko-toruński Subregion</b>	<b>517375</b>	<b>402257</b>	<b>2592</b>	<b>70199</b>	<b>12886</b>	<b>26258</b>
Powiaty: Powiats:						
bydgoski .....	86504	64176	288	11535	4945	5094
toruński .....	74809	54691	196	8693	6179	4716
Miasta na prawach powiatu: Cities with powiat status:						
Bydgoszcz .....	234901	188143	1293	32270	1049	10733
Toruń .....	121161	95247	815	17701	713	5715
<b>Podregion grudziądzki ..... Subregion</b>	<b>277476</b>	<b>202578</b>	<b>857</b>	<b>28763</b>	<b>26550</b>	<b>17378</b>
Powiaty: Powiats:						
brodnicki .....	62205	43295	195	6354	6929	5179
chełmiński .....	32657	24592	94	3505	2855	1450
golubsko-dobrzyński .....	39253	27484	42	4117	4933	2485
grudziądzki .....	33141	24420	57	3152	3980	1411
rypiński .....	34048	24707	36	3104	4063	1946
wąbrzeski .....	27788	19586	163	2459	3430	2021
Miasto na prawach powiatu: City with powiat status:						
Grudziądz .....	48384	38494	270	6072	360	2886
<b>Podregion inowrocławski Subregion</b>	<b>264484</b>	<b>194914</b>	<b>857</b>	<b>30469</b>	<b>22679</b>	<b>14306</b>
Powiaty: Powiats:						
inowrocławski .....	108838	81709	430	13531	8059	4636
mogileński .....	38528	27284	82	4209	4256	2487
nakielski .....	61879	45404	273	6716	5231	3938
żniński .....	55239	40517	72	6013	5133	3245
<b>Podregion świecki ..... Subregion</b>	<b>144237</b>	<b>108070</b>	<b>306</b>	<b>14484</b>	<b>12435</b>	<b>8150</b>
Powiaty: Powiats:						
sępoleński .....	32384	24295	85	3091	3174	1561
świecki .....	72443	54505	154	7725	5219	4413
tucholski .....	39410	29270	67	3668	4042	2176
<b>Podregion włocławski ..... Subregion</b>	<b>269329</b>	<b>195624</b>	<b>1105</b>	<b>28240</b>	<b>27538</b>	<b>15493</b>
Powiaty: Powiats:						
aleksandrowski .....	38888	28544	48	4051	4299	1769
lipnowski .....	53403	37651	523	5290	6170	3529
radziejowski .....	37872	26334	108	3370	6111	1797
włocławski .....	74895	51868	141	7282	10402	4851
Miasto na prawach powiatu: City with powiat status:						
Włocławek .....	64271	51227	285	8247	556	3547

<sup>a</sup> Łącznie z pojazdami posiadającymi pozwolenia czasowe (na okres 30 dni) wydane w końcu roku; bez trolejbusów. <sup>b</sup> Łącznie z samochodami ciężarowo-osobowymi.

Źródło: dane według Centralnej Ewidencji Pojazdów prowadzonej przez Ministerstwo Cyfryzacji.

<sup>a</sup> Including roads vehicles having temporary permission (for the period of 30 days) issued at the end of the year; data exclude trolleybuses.

<sup>b</sup> Including vans.

Source: data according to the Central Register of Vehicles kept by the Ministry of Digital Affairs.

TABL. 3 (76). WYPADKI DROGOWE<sup>a</sup> I ICH OFIARY W 2015 R.  
ROAD TRAFFIC ACCIDENTS<sup>a</sup> AND THEIR CASUALTIES IN 2015

WYSZCZEGÓLNIENIE SPECIFICATION	Wypadki Accidents	Ofiary wypadków Road traffic casualties	
		śmiertelne fatalities	ranni injured
<b>WOJEWÓDZTWO .....</b>	<b>1008</b>	<b>153</b>	<b>1135</b>
<b>VOIVODSHIP</b>			
<b>Podregion bydgosko-toruński .....</b>	<b>379</b>	<b>45</b>	<b>461</b>
<b>Subregion</b>			
Powiaty:			
<i>Powiats:</i>			
bydgoski .....	85	15	131
toruński .....	52	14	55
Miasta na prawach powiatu:			
<i>Cities with powiat status:</i>			
Bydgoszcz .....	199	9	231
Toruń .....	43	7	44
<b>Podregion grudziądzki .....</b>	<b>199</b>	<b>34</b>	<b>208</b>
<b>Subregion</b>			
Powiaty:			
<i>Powiats:</i>			
brodnicki .....	41	6	39
chelmiński .....	24	6	25
golubsko-dobrzyński .....	19	2	20
grudziądzki .....	39	13	45
rypiński .....	20	2	23
wąbrzeski .....	21	5	18
Miasto na prawach powiatu:			
<i>City with powiat status:</i>			
Grudziądz .....	35	–	38
<b>Podregion inowrocławski .....</b>	<b>178</b>	<b>25</b>	<b>191</b>
<b>Subregion</b>			
Powiaty:			
<i>Powiats:</i>			
inowrocławski .....	62	9	66
mogileński .....	19	4	18
nakielski .....	59	5	69
żniński .....	38	7	38
<b>Podregion świecki .....</b>	<b>81</b>	<b>23</b>	<b>96</b>
<b>Subregion</b>			
Powiaty:			
<i>Powiats:</i>			
sępoleński .....	21	7	25
świecki .....	42	10	55
tucholski .....	18	6	16
<b>Podregion włocławski .....</b>	<b>171</b>	<b>26</b>	<b>179</b>
<b>Subregion</b>			
Powiaty:			
<i>Powiats:</i>			
aleksandrowski .....	31	4	37
lipnowski .....	17	3	15
radziejowski .....	7	2	6
włocławski .....	68	17	69
Miasto na prawach powiatu:			
<i>City with powiat status:</i>			
Włocławek .....	48	–	52

<sup>a</sup> Zarejestrowane przez Policję.

Źródło: dane Komendy Głównej Policji.

<sup>a</sup> Registered by the Police.

Source: data of the National Police Headquarter.

## DZIAŁ XII HANDEL

### Uwagi ogólne

1. **Targowiska** są to wyodrębnione tereny i budowle (place, ulice, hale targowe) ze stałymi lub sezonowymi punktami sprzedaży drobnodetalicznej lub urządzeniami przeznaczonymi do prowadzenia handlu w wyznaczone dni tygodnia lub codziennie (bazaary).

Za **targowiska sezonowe** należy uznać te place i ulice, gdzie uruchamiane są na okres do 6 miesięcy punkty handlowe, w związku ze wzmożonym ruchem nabywców (np. nadmorski ruch urlopowy) i działalność ta jest ponawiana w kolejnych sezonach.

## CHAPTER XII TRADE

### General notes

1. **Marketplaces** are specific areas and structures (squares, streets, market halls) with permanent or seasonal outlets for small-scale retail sales or with facilities designated for conducting trade on specific days of the week or weekly (bazaars).

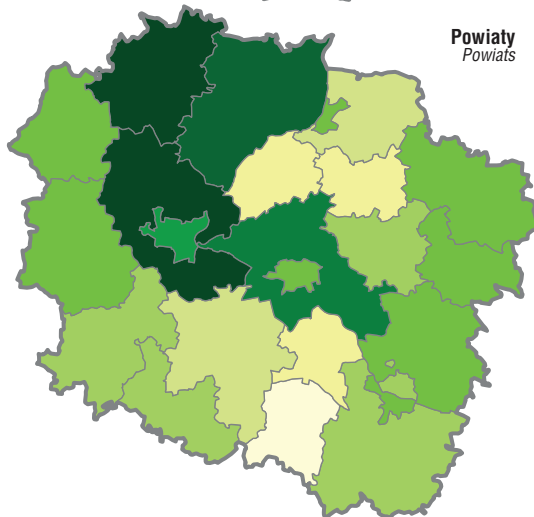
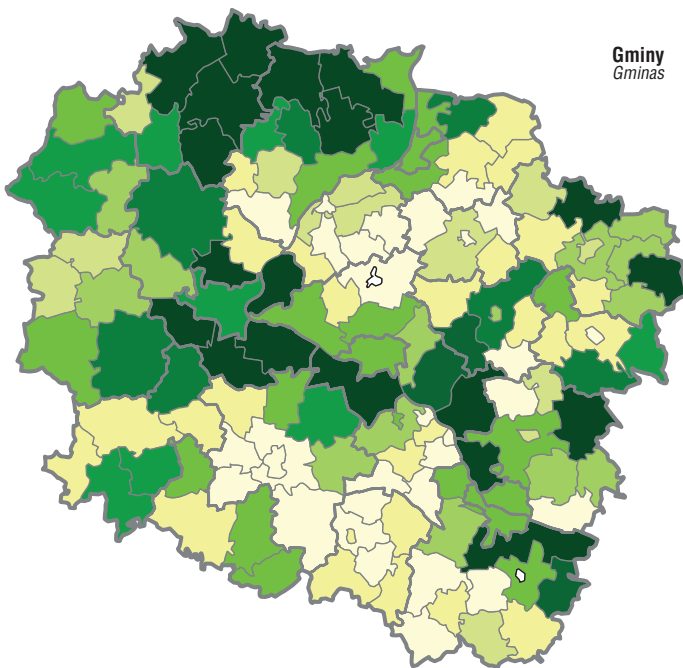
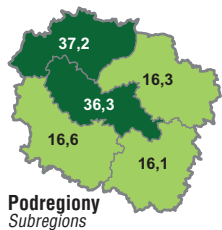
**Seasonal marketplaces** are those squares and streets where trade outlets conduct activity for a period of 6 months, in connection with increased demand from buyers (e.g., holiday seaside demand) and this activity is repeated in successive seasons.

TABL. 1 (77). TARGOWISKA W 2015 R.  
Stan w dniu 31 XII  
MARKETPLACES IN 2015  
As of 31 XII

WYSZCZEGÓLNIENIE SPECIFICATION	Targowiska stałe Permanent marketplaces						Targowiska sezonowe <sup>a</sup> (w ciągu roku) Seasonal market-places <sup>a</sup> (during the year)	Roczne wpływy z opłaty targowej w tys. zł Annual receipts from market-place fees in thous. zł
	liczba number		powierzchnia w m <sup>2</sup> area in m <sup>2</sup>		stałe punkty sprzedaży drobnodetalicznej permanent small-retail sales outlets			
	ogółem total	w tym z przewagą sprzedaży drobnodetalicznej of which with predominance of small-retail sales	ogółem total	w tym sprzedażowa of which sales area	ogółem total	w tym na targowiskach czynnych codziennie of which at marketplaces opened daily		
<b>WOJEWÓDZTWO ..... VOIVODSHIP</b>	<b>133</b>	<b>127</b>	<b>628500</b>	<b>361144</b>	<b>6075</b>	<b>4078</b>	<b>267</b>	<b>6740,3</b>
<b>Podregion bydgosko-toruński ..... Subregion</b>	<b>28</b>	<b>27</b>	<b>156852</b>	<b>69067</b>	<b>3036</b>	<b>2940</b>	<b>10</b>	<b>2302,5</b>
Powiaty: Powiats:								
bydgoski .....	4	4	6692	5535	6	6	7	104,8
toruński .....	2	2	8347	4402	9	9	2	207,5
Miasta na prawach powiatu: City with powiat status:								
Bydgoszcz .....	15	14	80022	36308	1177	1081	–	832,3
Toruń .....	7	7	61791	22822	1844	1844	1	1157,9
<b>Podregion grudziądzki ..... Subregion</b>	<b>28</b>	<b>27</b>	<b>166426</b>	<b>92604</b>	<b>986</b>	<b>374</b>	<b>9</b>	<b>1467,0</b>
Powiaty: Powiats:								
brodnicki .....	4	4	10404	5992	232	129	4	226,5
chełmiński .....	4	4	6905	3330	221	209	–	176,0
golubsko-dobrzyński .....	4	4	22341	20387	299	30	1	248,6
grudziądzki .....	1	1	600	400	–	–	4	6,3
rypiński .....	5	5	9914	7292	168	5	–	80,2
wąbrzeski .....	1	1	7565	534	58	–	–	109,4
Miasto na prawach powiatu: City with powiat status:								
Grudziądz .....	9	8	108697	54669	8	1	–	620,0
<b>Podregion inowrocławski ..... Subregion</b>	<b>24</b>	<b>23</b>	<b>93344</b>	<b>69216</b>	<b>1285</b>	<b>294</b>	<b>4</b>	<b>1210,5</b>
Powiaty: Powiats:								
inowrocławski .....	8	8	44665	26277	1114	185	1	415,2
mogileński .....	3	3	7172	5094	16	–	–	70,7
nakielski .....	4	4	10127	9433	96	96	3	215,6
żniński .....	9	8	31380	28412	59	13	–	509,0
<b>Podregion świecki ..... Subregion</b>	<b>17</b>	<b>17</b>	<b>33262</b>	<b>21319</b>	<b>372</b>	<b>137</b>	<b>53</b>	<b>619,2</b>
Powiaty: Powiats:								
sępoleński .....	3	3	7183	4648	–	–	9	217,6
świecki .....	9	9	16012	10981	105	105	2	270,6
tucholski .....	5	5	10067	5690	267	32	42	131,0
<b>Podregion włocławski ..... Subregion</b>	<b>36</b>	<b>33</b>	<b>178616</b>	<b>108938</b>	<b>396</b>	<b>333</b>	<b>191</b>	<b>1141,1</b>
Powiaty: Powiats:								
aleksandrowski .....	6	5	37076	12376	54	54	4	195,5
lipnowski .....	7	7	36576	25234	33	33	70	138,4
radziejowski .....	8	7	41150	29150	–	–	2	167,6
włocławski .....	11	11	43104	30202	62	3	–	342,8
Miasto na prawach powiatu: City with powiat status:								
Włocławek .....	4	3	20710	11976	247	243	115	296,8

<sup>a</sup> Liczba targowisk lub miejsc wyznaczonych na ulicach i placach uruchamianych okresowo.  
<sup>a</sup> Number of marketplaces or places located on streets and squares open periodically.

**LESISTOŚĆ W 2015 R.**  
**Stan w dniu 31 XII**  
**FOREST COVER IN 2015**  
*As of 31 XII*

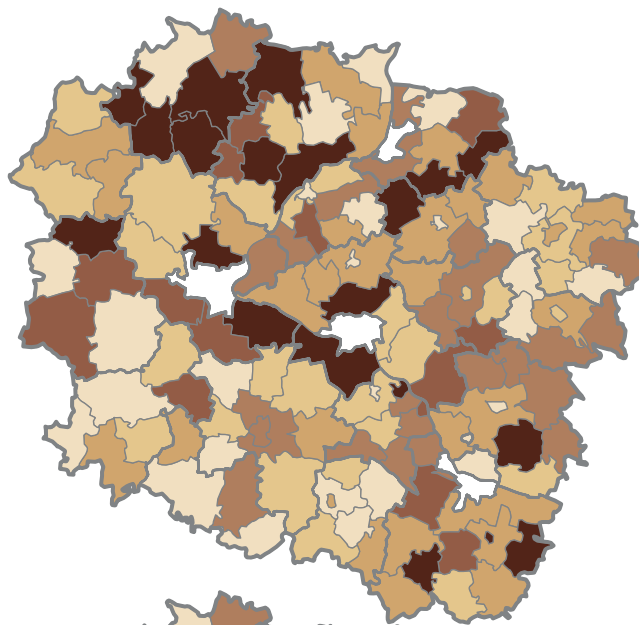


W %	In %	( )
0,1—5,0		(30, 1)
5,1—10,0		(27, 3)
10,1—15,0		(12, 2)
15,1—20,0		(14, 4)
20,1—25,0		(20, 8)
25,1—30,0		(10, 1)
30,1—35,0		(7, 1)
35,1—40,0		(3, 1)
40,1—83,1		(19, 2)
zjawisko nie wystąpiło	magnitude zero	(2, -)

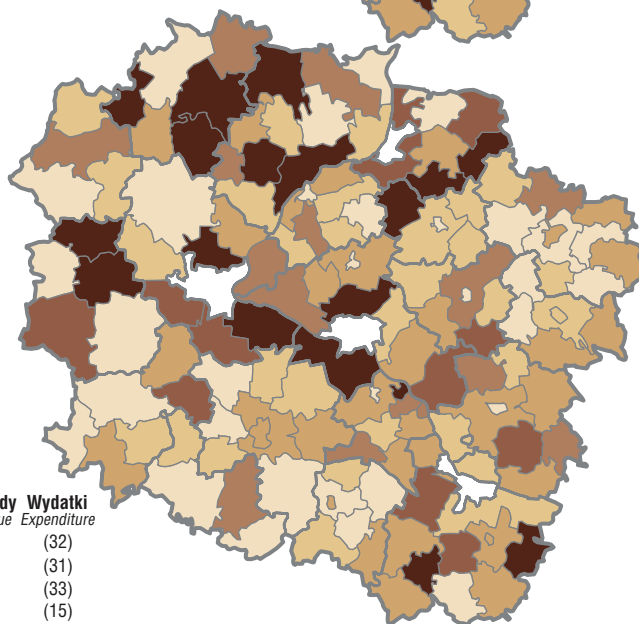
W nawiasach podano liczbę gmin i powiatów.  
 Number of gminas and powiats is given in parentheses.

**DOCHODY I WYDATKI BUDŻETÓW GMIN<sup>a</sup> NA 1 MIESZKAŃCA W 2015 R.**  
**REVENUE AND EXPENDITURE OF BUDGETS OF GMINAS<sup>a</sup> PER CAPITA IN 2015**

**Dochody**  
*Revenue*



**Wydatki**  
*Expenditure*



**W zł**  
*In zł*

	3200,00 i mniej
	3200,01—3400,00
	3400,01—3600,00
	3600,01—3800,00
	3800,01—4000,00
	4000,01 i więcej

<b>Dochody</b>	<b>Wydatki</b>
<i>Revenue</i>	<i>Expenditure</i>
(26)	(32)
(27)	(31)
(30)	(33)
(23)	(15)
(14)	(11)
(20)	(18)

W nawiasach podano liczbę gmin.  
*Number of gminas is given in parentheses.*

<sup>a</sup> Z wyłączeniem miast na prawach powiatu.  
<sup>a</sup> *Excluding cities with powiat status.*



## DZIAŁ XIII FINANSE PUBLICZNE

### Uwagi ogólne

1. Ogólne zasady finansów publicznych, gospodarki finansowej jednostek samorządu terytorialnego, sprawozdawczości budżetowej oraz klasyfikacji dochodów i wydatków budżetowych regulują m.in. następujące akty prawne:

- ustawa z dnia 27 VIII 2009 r. o finansach publicznych (tekst jednolity Dz. U. 2013 poz. 885, z późniejszymi zmianami) i przepisy wprowadzające ustawę o finansach publicznych (Dz. U. 2009 Nr 157, poz. 1241, z późniejszymi zmianami).
- ustawa z dnia 8 III 1990 r. o samorządzie gminnym (tekst jednolity Dz. U. 2015 poz. 1515, z późniejszymi zmianami),
- ustawa z dnia 5 VI 1998 r. o samorządzie powiatowym (tekst jednolity Dz. U. 2015 poz. 1445, z późniejszymi zmianami),
- ustawa z dnia 5 VI 1998 r. o samorządzie województwa (tekst jednolity Dz. U. 2015 poz. 1392, z późniejszymi zmianami),
- ustawa z dnia 13 XI 2003 r. o dochodach jednostek samorządu terytorialnego (tekst jednolity Dz. U. 2015 poz. 513, z późniejszymi zmianami),
- rozporządzenie Ministra Finansów z dnia 16 I 2014 r. w sprawie sprawozdawczości budżetowej (Dz. U. 2014 poz. 119),
- rozporządzenie Ministra Finansów z dnia 2 III 2010 r. w sprawie szczegółowej klasyfikacji dochodów, wydatków, przychodów i rozchodów oraz środków pochodzących ze źródeł zagranicznych (tekst jednolity Dz. U. 2014 poz. 1053).

2. Prezentowane dane obejmują informacje dotyczące dochodów i wydatków jednostek samorządu terytorialnego, z uwzględnieniem dotacji celowych z budżetu państwa oraz subwencji ogólnej z budżetu państwa.

3. Dochody i wydatki budżetów gmin, miast na prawach powiatu, powiatów i województwa uchwalane są przez właściwe rady na okres roku kalendarzowego, w terminach i na zasadach określonych w ustawach o samorządzie terytorialnym.

Dochody i wydatki budżetów jednostek samorządu terytorialnego zgrupowano zgodnie z zasadami określonymi w ustawie o finansach publicznych oraz rozporządzeniu Ministra Finansów w sprawie szczegółowej klasyfikacji dochodów, wydatków, przychodów i rozchodów oraz środków pochodzących ze źródeł zagranicznych.

## CHAPTER XIII PUBLIC FINANCE

### General notes

1. The general principles of public finance, management of local government units, budgetary reporting and classification of budget revenue and expenditure are regulated by the following legal acts:

- the Law on Public Finance, dated 27 VIII 2009 (uniform text Journal of Laws 2013 item 885, with later amendments) and regulations introducing the Law on Public Finances (Journal of Laws 2009 No. 157, item 1241, with later amendments).
- the Law of 8 III 1990 on Gmina Local Government (uniform text Journal of Laws 2015 item 1515, with later amendments),
- the Law of 5 VI 1998 on Powiat Local Government (uniform text Journal of Laws 2015 item 1445, with later amendments),
- the Law of 5 VI 1998 on Voivodship Local Government (uniform text Journal of Laws 2015 item 1392, with later amendments),
- the Law of 13 XI 2003 on Incomes of Local Government Units (uniform text Journal of Laws of 2015 item 513, with later amendments),
- the Minister of Finances Regulation of 16 I 2014 on Budgetary Reporting (Journal of Laws 2014 item 119),
- the Minister of Finances Regulation of 2 III 2010 on Detailed Classification of Incomes, Expenses, Revenues and Expenditures, and Funds from Foreign Resources (uniform text Journal of Laws 2014 item 1053).

2. The presented data include information on revenue and expenditure of local government units, taking into account the targeted grants from the state budget and general subvention from the state budget.

3. Revenue and expenditure of budgets of gminas, cities with powiat status, powiats and voivodship are passed by the appropriate councils for a period of one calendar year, within periods and on the basis of principles defined in the Law on Local Self-government.

Revenue and expenditure of the budgets of local governments units are grouped in accordance with the provisions set forth in the Law on Public Finances and in the regulation of the Minister of Finance on detailed classification of budget revenue,

**Miasto na prawach powiatu** realizuje jednocześnie zadania z zakresu działania gminy oraz powiatu i sporządza jeden budżet, w którym określone są poszczególne dochody z uwzględnieniem źródeł dochodów gminy i powiatu oraz wydatki realizowane łącznie przez gminę i powiat.

Dlatego też w tablicach dochody i wydatki gmin podane są bez dochodów i wydatków gmin mających również status miasta na prawach powiatu, natomiast dochody i wydatki miast na prawach powiatu podane są łącznie z dochodami i wydatkami części gminnej i powiatowej.

**4. Na dochody budżetów jednostek samorządu terytorialnego składają się:**

- 1) dochody własne, tj.:
  - a) udziały w podatkach stanowiących dochód budżetu państwa (tj. podatek dochodowy od osób prawnych i osób fizycznych),
  - b) wpływy z podatków oraz opłat ustalanych i pobieranych na podstawie odrębnych ustaw, w tym podatek od nieruchomości, podatek rolny, leśny, podatek od środków transportowych, podatek od czynności cywilnoprawnych, opłata skarbową, opłata eksploatacyjną, opłata targowa,
  - c) dochody z majątku, np. dochody z najmu i dzierżawy,
  - d) środki pozyskane z innych źródeł na dofinansowanie zadań własnych;
- 2) dotacje:
  - a) celowe z budżetu państwa na zadania: z zakresu administracji rządowej, własne, realizowane na podstawie porozumień z organami administracji rządowej,
  - b) przekazane w ramach programów finansowanych z udziałem środków europejskich oraz innych środków zagranicznych niepodlegających zwrotowi oraz płatności z budżetu środków europejskich,
  - c) otrzymane z państwowych funduszy celowych,
  - d) pozostałe dotacje, w tym realizowane na podstawie porozumień między jednostkami samorządu terytorialnego;
- 3) subwencja ogólna z budżetu państwa przekazywana wszystkim jednostkom samorządu terytorialnego dla uzupełnienia ich własnych dochodów (składająca się z części: wyrównawczej, oświatowej, rekompensującej, równoważącej i regionalnej).

*expenditure, income, outgoing and funds from foreign sources established.*

**City with powiat status** realizes tasks of gmina as well as powiat. There is one budget drawn up every year, which consists of revenue (income received both by gmina and powiat) as well as expenditure realized jointly by gmina and powiat.

Therefore in tables concerning revenue and expenditure of gminas, data for cities with powiat status include revenue of gminas as well as powiats and expenditure of both gmina and powiat are given jointly.

**4. Revenue of local self-government entities budgets** consist of:

- 1) own revenue, i.e.:
  - a) share in taxes which make the revenue of state budget (i.e.: corporate and personal income taxes),
  - b) receipts from taxes and fees established and collected on the basis of separate acts, including the tax on real estate, the agricultural tax, forest tax, the tax on means of transport, the tax on civil law transactions, stamp duty, royalties for mineral exploration and marketplace stall trading fee,
  - c) revenue from property, e.g. revenue from renting and leasing,
  - d) funds from other sources for the additional financing of own tasks;
- 2) grants:
  - a) targeted grants from the state budget for: government administration-related tasks, own tasks, task realized on the basis of agreements with government administration bodies,
  - b) provided under programmes financed from European funds and other not reimbursable foreign funds and payments from the European funds budget,
  - c) received from the state owned appropriated funds,
  - d) other grants, of which realised on the basis of agreements with bodies of the local government units;
- 3) general subvention from the state budget transferred to all local self-government units for supplementing their own revenue (consisting of the following parts: equalization, educational, compensatory, balancing and regional).

**5. Na wydatki budżetów jednostek samorządu terytorialnego** składają się wydatki majątkowe (w tym inwestycyjne) i bieżące, do których zalicza się m.in.:

- wydatki na wynagrodzenia (wraz z pochodnymi),
- wydatki na zakup materiałów i usług,
- dotacje m.in. dla jednostek organizacyjno-prawnych działających w budżetach jednostek samorządu terytorialnego,
- wydatki na obsługę długu, w tym wydatki z tytułu udzielenia poręczeń i gwarancji.

**5. Expenditure of local self-government budgets** include property-related (including investment-related) and current expenditures, such as:

- expenditure on wages and salaries (including derivatives),
- expenditure on the purchase of materials and services,
- grants, among others, for organisational and legal units operating within local government units budgets,
- expenditure on debt servicing, of which payments expenditure related to granting endorsements and guarantees.

**Uwaga** do tablic 1-4

W danych o dochodach i wydatkach budżetów gmin nie uwzględniono budżetów gmin mających status miasta na prawach powiatu, które zostały

**Note** to tables 1-4

The budgets of gminas which are also cities with powiat status were not included in the data regarding revenue and expenditure of gminas budgets.

**TABL. 1 (78). DOCHODY BUDŻETÓW GMIN WEDŁUG RODZAJÓW W 2015 R.**  
**REVENUE OF GMINAS BUDGETS BY TYPE IN 2015**

Lp. No.	WYSZCZEGÓLNIENIE SPECIFICATION	Ogółem Grand total	W tym							
			dochody własne							
			razem total	w tym						
				udziały w podatkach stanowiących dochód budżetu państwa share in income from taxes comprising state budget revenue					podatek od nieruchomości tax on real estate	podatek rolny agricultural tax
				w podatku dochodowym od in			osób prawnych corporate income tax	osób fizycznych personal income tax		
razem total	osób prawnych corporate income tax	osób fizycznych personal income tax								
w tys. zł										
1	<b>WOJEWÓDZTWO VOIVODSHIP</b>	<b>4667634,7</b>	<b>2168604,8</b>	<b>711737,3</b>	<b>32653,3</b>	<b>679084,0</b>	<b>575943,6</b>	<b>113597,8</b>		
	<b>PODREGION BYDGOSKO-TORUŃSKI SUBREGION</b>									
	<b>POWIAT BYDGOSKI</b>									
	Gminy miejsko-wiejskie: Urban-rural gminas:									
2	Koronowo .....	78165,9	37626,9	12291,5	305,6	11985,9	10685,4	2805,7		
3	Solec Kujawski .....	77173,6	57712,7	14966,9	1093,2	13873,7	10855,9	105,2		
	Gminy wiejskie: Rural gminas:									
4	Białe Błota .....	76371,3	50574,3	22937,5	1376,6	21560,9	13916,0	128,3		
5	Dąbrowa Chełmińska	29793,6	12525,1	4334,1	82,7	4251,4	2145,2	541,1		
6	Dobrcz .....	37839,2	15632,2	6387,2	48,1	6339,1	3235,4	1229,7		
7	Nowa Wieś Wielka .....	38239,9	20547,8	8184,3	410,3	7774,0	8579,2	95,7		
8	Osielsko .....	62595,4	44989,0	25267,6	402,5	24865,2	7955,1	207,7		
9	Siczenko .....	32261,9	15931,4	5791,2	18,3	5772,9	5521,5	1481,6		
	<b>POWIAT TORUŃSKI</b>									
	Gmina miejska: Urban gmina:									
10	Chełmża .....	43629,0	22190,8	7013,3	161,9	6851,3	7277,6	49,4		
	Gminy wiejskie: Rural gminas:									
11	Chełmża .....	33846,4	14185,2	2892,8	50,1	2842,6	4747,3	2476,3		
12	Czernikowo .....	35118,2	7728,3	2730,5	11,1	2719,3	1964,4	759,9		
13	Lubicz .....	64049,5	34069,6	15419,4	618,9	14800,5	10316,5	558,0		
14	Łubianka .....	23346,5	11362,8	2739,7	31,2	2708,5	2951,3	962,2		
15	Łysomice .....	42955,2	28811,2	7825,4	218,6	7606,8	13964,6	1164,7		
16	Obrowo .....	48443,4	21044,1	9042,8	203,2	8839,5	3585,7	573,4		
17	Wielka Nieszawka .....	24640,9	16629,5	4394,9	46,6	4348,3	4217,9	116,3		
18	Zławieś Wielka .....	48183,4	25740,3	9056,4	155,2	8901,2	4066,3	941,5		

ujęte w dochodach i wydatkach powiatów i miast na prawach powiatu.

*They are included in revenue and expenditure of powiats and cities with powiat status.*

Of which										Lp. No.
own revenue					dotacje celowe z budżetu państwa <i>targeted grants from the state budget</i>			subwencja ogólna z budżetu państwa <i>general subvention from the state budget</i>		
of which					razem <i>total</i>	w tym <i>of which</i>		razem <i>total</i>	w tym część oświatowa <i>of which educational part</i>	
podatek od środków transportowych <i>tax on means of transport</i>	podatek od czynności cywilno-prawnych <i>tax on civil law transactions</i>	opłata skarbową <i>stamp duty</i>	dochody z majątku <i>revenue from property</i>	wpływy z usług <i>revenue from services</i>		na zadania z zakresu administracji rządowej <i>for government administration tasks</i>	na zadania własne <i>for own tasks</i>			
<b>31078,5</b>	<b>36761,3</b>	<b>7515,9</b>	<b>121446,6</b>	<b>84453,9</b>	<b>904558,5</b>	<b>589069,5</b>	<b>312365,5</b>	<b>1393028,2</b>	<b>1018441,2</b>	<b>1</b>
217,1	681,4	81,0	1421,3	560,7	14911,0	9788,0	5119,0	24115,0	16276,1	2
644,6	519,2	49,5	7178,2	1411,3	6710,6	4706,5	2002,7	12535,7	11376,2	3
693,6	1717,4	76,4	1297,7	125,7	8317,4	5566,5	2750,2	17336,9	17202,2	4
110,2	192,5	29,7	428,7	2735,6	3980,8	3013,2	967,1	9969,9	8096,2	5
192,3	376,8	39,1	505,3	439,6	6413,0	4985,1	1399,4	13228,9	9827,7	6
362,6	376,1	25,5	340,8	636,0	5398,8	3481,1	1916,7	9773,2	8663,1	7
174,1	1376,0	46,3	1528,7	976,0	4860,9	2747,0	2112,9	12196,0	12041,2	8
192,9	400,5	38,0	308,4	250,1	5646,6	4025,5	1619,1	9992,1	8659,8	9
131,4	233,6	67,4	3781,3	121,1	9997,6	5543,0	4453,6	11196,9	7331,6	10
297,1	197,0	18,5	1368,0	81,1	5760,6	4184,9	1573,7	10492,3	8583,7	11
83,8	188,4	25,3	42,6	63,5	7492,6	4061,1	3430,5	17477,3	11481,7	12
906,1	792,4	67,1	971,7	221,6	7944,9	5388,4	2548,4	17797,1	17782,3	13
120,7	245,5	27,0	286,1	1325,9	3326,5	2506,1	820,4	8430,8	6409,7	14
455,6	624,2	34,0	162,9	13,8	4296,1	3113,3	1181,8	7539,7	7395,1	15
183,3	552,4	88,4	119,3	3180,3	7558,3	5547,8	2008,5	18124,4	13490,6	16
368,0	166,4	33,0	149,9	800,9	1747,9	1209,9	535,0	4367,0	3392,1	17
162,0	548,3	36,7	522,0	119,6	6370,6	4545,7	1824,4	15170,1	12099,1	18

*in thous. zł*

TABL. 1 (78). DOCHODY BUDŻETÓW GMIN WEDŁUG RODZAJÓW W 2015 R. (cd.)  
REVENUE OF GMINAS BUDGETS BY TYPE IN 2015 (cont.)

Lp. No.	WYSZCZEGÓLNIENIE SPECIFICATION	Ogółem Grand total	W tym					dochody własne	
			razem total	w tym				podatek od nieruchomości tax on real estate	podatek rolny agricultural tax
				udziały w podatkach stanowiących dochód budżetu państwa share in income from taxes comprising state budget revenue					
				razem total	w podatku dochodowym od in		osób fizycznych personal income tax		
					osób prawnych corporate income tax	osób fizycznych personal income tax			
w tys. zł									
<b>PODREGION GRUDZIĄDZKI</b>									
<b>SUBREGION</b>									
POWIAT BRODNICKI									
Gmina miejska:									
<i>Urban gmina:</i>									
1	Brodnica .....	100870,4	62649,4	21717,5	1699,8	20017,8	16944,2	41,9	
Gminy miejsko-wiejskie:									
<i>Urban-rural gminas:</i>									
2	Górzno .....	14734,0	6366,1	1679,9	91,2	1588,7	1136,7	299,7	
3	Jabłonowo Pomorskie	32343,3	11630,4	4936,3	135,5	4800,9	2553,0	1471,8	
Gminy wiejskie:									
<i>Rural gminas:</i>									
4	Bartniczka .....	16273,1	5942,8	1793,4	272,1	1521,3	1279,5	515,5	
5	Bobrowo .....	20214,8	6690,7	1635,6	17,5	1618,1	1379,4	1244,3	
6	Brodnica .....	25383,7	11724,1	4120,9	5,1	4115,8	2671,2	928,7	
7	Brzozie .....	13040,8	3766,2	1463,9	25,4	1438,5	945,0	420,5	
8	Osiek .....	13750,6	4081,0	1298,4	116,6	1181,8	1186,8	666,1	
9	Świedziebnia .....	16604,9	3742,9	1186,1	3,8	1182,3	563,6	529,1	
10	Zbiczno .....	15711,0	5881,8	1957,2	16,9	1940,3	1168,1	453,7	
POWIAT CHELMIŃSKI									
Gmina miejska:									
<i>Urban gmina:</i>									
11	Chełmno .....	58121,4	27596,6	13454,8	520,2	12934,7	6942,0	49,0	
Gminy wiejskie:									
<i>Rural gminas:</i>									
12	Chełmno .....	19380,9	5124,1	1680,4	37,5	1642,9	1428,9	797,4	
13	Kijewo Królewskie .....	17574,8	6251,3	1891,5	264,8	1626,7	1687,0	950,1	
14	Lisewo .....	16881,4	6737,8	1856,8	5,1	1851,7	1745,7	1313,8	
15	Papowo Biskupie .....	15229,7	6074,1	1194,0	1,1	1193,0	856,2	1211,6	
16	Stołno .....	19651,0	7666,1	1906,4	45,1	1861,4	2206,2	1313,2	
17	Unisław .....	25309,7	9596,5	2991,6	30,5	2961,1	2608,3	855,3	
POWIAT GOLUBSKO-DOBRZYŃSKI									
Gmina miejska:									
<i>Urban gmina:</i>									
18	Golub-Dobrzyń .....	42349,8	21682,0	9326,6	600,0	8726,6	6273,4	29,3	
Gmina miejsko-wiejska:									
<i>Urban-rural gmina:</i>									
19	Kowalewo Pomorskie	41350,8	16764,4	5099,5	340,8	4758,8	5241,0	1462,7	
Gminy wiejskie:									
<i>Rural gminas:</i>									
20	Ciechocin .....	14699,3	6754,0	1350,5	111,7	1238,8	1321,3	684,7	
21	Golub-Dobrzyń .....	31889,7	13685,8	3901,5	23,7	3877,7	1767,0	1190,9	
22	Radomin .....	13312,5	5750,4	1145,3	114,3	1031,0	970,8	696,7	
23	Zbójno .....	16823,1	4538,6	1107,9	6,1	1101,8	800,1	729,1	

Of which										Lp. No.
own revenue					dotacje celowe z budżetu państwa targeted grants from the state budget			subwencja ogólna z budżetu państwa general subvention from the state budget		
of which					razem total	w tym of which		razem total	w tym część oświatowa of which educational part	
podatek od środków transporto- wych tax on means of transport	podatek od czynności cywilno- prawnych tax on civil law transac- tions	opłata skarbową stamp duty	dochody z majątku revenue from property	wpływy z usług revenue from services		na zadania z zakresu administracji rządowej for govern- ment administra- tion tasks	na zadania własne for own tasks			
738,7	966,8	314,6	5405,0	1375,6	13979,3	8758,2	5217,6	20233,9	20137,1	1
110,4	90,7	8,2	125,1	33,9	2135,9	1550,6	584,3	6228,6	4509,0	2
407,0	156,1	23,1	501,2	67,0	8166,9	5041,1	3125,3	12034,9	8242,5	3
101,6	55,5	13,7	55,6	1043,0	2862,8	2145,4	717,4	6545,8	4064,2	4
31,3	86,7	22,6	335,5	—	4382,6	3299,2	1082,4	8846,3	5400,9	5
242,2	219,1	11,8	203,9	1787,5	4119,6	3013,4	1106,3	7373,0	4689,9	6
98,1	61,2	13,8	132,7	—	2943,1	2228,0	715,1	6296,0	4053,9	7
41,8	61,5	12,3	159,9	56,4	3104,3	1882,3	1222,0	6024,3	3768,1	8
48,4	68,5	13,3	62,7	577,2	3886,1	2831,8	1054,3	8925,2	4910,9	9
97,0	109,4	19,1	184,0	58,4	3936,3	2200,3	1735,5	5882,2	3966,0	10
269,1	492,0	220,8	700,7	97,2	13907,8	7687,5	4201,1	14910,0	9857,1	11
93,8	100,7	9,9	115,0	526,3	4684,0	2907,9	1775,2	8187,4	4891,3	12
28,6	68,5	14,2	172,0	622,4	3333,6	2187,2	1144,4	5737,0	4326,7	13
83,8	59,5	14,5	83,7	1106,7	3570,4	2619,7	949,7	4774,6	4085,2	14
32,0	56,4	10,3	184,9	99,3	3749,8	2646,0	1103,3	5114,0	3338,2	15
205,2	63,6	17,2	82,5	939,4	3940,5	2926,2	1012,3	5280,3	4305,5	16
108,6	138,3	21,7	533,0	865,0	4706,3	3152,6	1553,7	9568,0	7229,5	17
345,4	376,3	204,8	1588,0	553,2	8268,9	4879,0	3389,9	9233,9	6942,1	18
202,3	264,5	39,0	1014,5	427,3	7181,4	5070,1	2101,6	13909,5	10110,3	19
31,8	57,5	12,1	75,6	620,6	2879,8	2059,2	820,5	4912,9	3106,1	20
313,7	118,5	23,3	482,1	239,4	6442,1	4519,0	1923,1	11392,2	6865,4	21
128,9	30,0	14,6	115,6	178,3	2650,3	1979,8	670,5	4731,3	2874,5	22
92,0	41,3	18,9	273,1	97,1	4024,7	2516,7	1508,1	7478,0	4294,3	23

in thous. zł

TABL. 1 (78). DOCHODY BUDŻETÓW GMIN WEDŁUG RODZAJÓW W 2015 R. (cd.)  
REVENUE OF GMINAS BUDGETS BY TYPE IN 2015 (cont.)

Lp. No.	WYSZCZEGÓLNIENIE SPECIFICATION	Ogółem Grand total	W tym					dochody własne	
			razem total	w tym			podatek od nieruchomości tax on real estate	podatek rolny agricultural tax	
				udziały w podatkach stanowiących dochód budżetu państwa share in income from taxes comprising state budget revenue					
				razem total	w podatku dochodowym od in				
					osób prawnych corporate income tax	osób fizycznych personal income tax			
w tys. zł									
	<b>POWIAT GRUDZIĄDZKI</b>								
	Gminy miejsko-wiejskie: <i>Urban-rural gminas:</i>								
1	Łasin .....	31461,4	11716,5	3325,2	413,7	2911,5	3443,2	1766,0	
2	Radzyń Chełmiński ....	22889,5	9791,9	1421,9	131,6	1290,3	3023,2	1331,1	
	Gminy wiejskie: <i>Rural gminas:</i>								
3	Grudziądz .....	46305,3	26281,9	8765,8	249,9	8515,8	7360,0	1139,2	
4	Gruta .....	22933,0	8137,0	1997,2	24,9	1972,2	1957,7	1440,2	
5	Rogóźno .....	13195,5	4670,7	1162,8	6,9	1155,8	1348,7	915,7	
6	Świecie nad Osą .....	17885,0	6417,9	1081,8	4,3	1077,4	2359,9	1154,3	
	<b>POWIAT RYPIŃSKI</b>								
	Gmina miejska: <i>Urban gmina:</i>								
7	Rypin .....	54394,3	30601,2	11891,7	570,3	11321,4	8323,8	92,4	
	Gminy wiejskie: <i>Rural gminas:</i>								
8	Brzuze .....	16731,8	5099,8	1541,8	1,5	1540,3	1036,4	587,1	
9	Rogowo .....	18064,9	5429,2	1361,9	8,5	1353,3	1310,1	159,5	
10	Rypin .....	25665,8	11058,8	2206,0	73,4	2132,7	3907,8	655,4	
11	Skrwilno .....	22350,2	4700,4	1728,3	6,2	1722,1	710,5	163,6	
12	Wąpielsk .....	12901,9	2965,6	1022,9	4,1	1018,7	503,6	670,7	
	<b>POWIAT WĄBRZESKI</b>								
	Gmina miejska: <i>Urban gmina:</i>								
13	Wąbrzeźno .....	43602,2	25559,6	9594,6	1241,5	8353,1	8373,1	46,1	
	Gminy wiejskie: <i>Rural gminas:</i>								
14	Dębowa Łąka .....	11689,0	3876,5	783,3	9,4	774,0	977,2	938,7	
15	Książki .....	14862,8	5265,5	1295,3	10,6	1284,7	845,4	993,6	
16	Pluznica .....	28205,5	8483,7	1673,8	30,6	1643,3	2001,8	1688,5	
17	Wąbrzeźno .....	30132,9	11295,0	3797,7	46,8	3750,9	2504,8	1773,6	
	<b>PODREGION INOWROCŁAWSKI SUBREGION</b>								
	<b>POWIAT INOWROCŁAWSKI</b>								
	Gmina miejska: <i>Urban gmina:</i>								
18	Inowrocław .....	268137,6	174761,4	54965,8	1715,4	53250,5	38066,2	87,2	
	Gminy miejsko-wiejskie: <i>Urban-rural gminas:</i>								
19	Gniewkowo .....	47970,8	21297,3	6653,0	315,1	6337,9	7995,8	1583,8	
20	Janikowo .....	42818,1	27165,2	7857,4	255,8	7601,6	9564,4	951,2	
21	Kruszwica .....	63487,2	31061,0	9965,6	1272,0	8693,6	11575,3	2728,7	
22	Pakość .....	31884,4	18922,4	5561,7	271,9	5289,8	6288,9	717,0	



Of which										Lp. No.
own revenue					dotacje celowe z budżetu państwa targeted grants from the state budget			subwencja ogólna z budżetu państwa general subvention from the state budget		
of which					razem total	w tym of which		razem total	w tym część oświatowa of which educational part	
podatek od środków transporto- wych tax on means of transport	podatek od czynności cywilno- prawnych tax on civil law transac- tions	opłata skarbowa stamp duty	dochody z majątku revenue from property	wpływy z usług revenue from services		na zadania z zakresu administracji rządowej for govern- ment administra- tion tasks	na zadania własne for own tasks			
579,4	148,6	31,8	403,1	257,3	6169,2	4052,3	2115,9	10025,6	7368,2	1
19,7	125,6	19,0	309,3	588,6	4685,8	3024,6	1660,2	7192,7	5505,2	2
259,7	454,8	45,3	374,0	2227,4	8912,0	3904,6	5005,4	9779,3	8577,1	3
58,3	110,2	18,5	308,4	242,5	6299,2	3679,1	2618,3	7706,0	4841,1	4
81,2	63,9	10,6	419,2	–	2972,4	2023,3	948,1	4721,0	2935,6	5
41,8	36,3	12,0	99,1	18,6	5357,4	3184,7	2172,7	5465,7	4349,7	6
752,1	391,4	214,0	2025,6	1607,6	10820,5	6800,8	4018,1	12349,8	10016,3	7
77,4	68,5	22,6	122,7	345,3	3855,0	2830,9	1024,1	7198,9	4116,8	8
65,5	67,7	14,8	25,1	851,7	4180,3	2669,4	1510,8	8303,6	4516,5	9
194,2	204,9	14,8	120,4	1187,6	5235,4	3798,2	1437,2	8962,9	6040,5	10
63,2	70,1	17,4	146,1	869,0	6336,5	2924,4	3411,1	10905,1	5300,9	11
32,2	34,6	12,9	57,3	7,2	3414,6	2343,1	1071,5	6280,7	3580,6	12
289,7	405,3	165,5	1722,5	887,7	8267,2	5623,5	2581,1	9523,8	8650,8	13
31,7	25,6	11,3	200,1	15,4	2299,2	1718,2	580,1	4256,2	2783,1	14
67,7	102,9	15,8	197,1	1182,5	3107,5	2146,6	958,4	5959,7	3726,7	15
94,8	31,8	15,1	72,7	1596,2	4616,5	2637,8	1977,2	4752,8	3841,1	16
72,1	192,8	12,8	523,9	204,2	6769,6	4697,4	2071,7	9332,3	6567,6	17
1220,3	2747,5	807,5	26326,2	664,5	41869,8	26477,1	15386,7	49814,6	40255,7	18
290,0	323,6	38,3	809,8	390,8	10270,9	6534,4	3735,0	14327,8	11201,3	19
470,5	260,3	33,9	3460,0	650,1	7289,8	5007,2	2067,4	8255,6	8152,7	20
572,3	383,5	68,9	2629,3	289,8	12895,4	9569,2	3324,7	17511,2	14948,3	21
525,7	378,6	23,7	769,2	466,9	5489,7	3729,2	1737,5	6049,0	5496,3	22

in thous. zł

TABL. 1 (78). DOCHODY BUDŻETÓW GMIN WEDŁUG RODZAJÓW W 2015 R. (cd.)  
REVENUE OF GMINAS BUDGETS BY TYPE IN 2015 (cont.)

Lp. No.	WYSZCZEGÓLNIENIE SPECIFICATION	Ogółem Grand total	W tym							
			dochody własne							
			razem total	w tym						
				udziały w podatkach stanowiących dochód budżetu państwa share in income from taxes comprising state budget revenue					podatek od nieruchomości tax on real estate	podatek rolny agricultural tax
				razem total	w podatku dochodowym od in					
osób prawnych corporate income tax	osób fizycznych personal income tax									
w tys. zł										
	<b>POWIAT INOWROCŁAWSKI (dok.)</b>									
	Gminy wiejskie:									
	<i>Rural gminas:</i>									
1	Dąbrowa Biskupia .....	18282,2	7699,1	1649,9	4,3	1645,6	2693,4	1016,3		
2	Inowrocław .....	41793,3	27246,3	7041,2	136,4	6904,8	10753,8	1350,0		
3	Rojewo .....	15904,1	6413,6	1755,5	235,0	1520,5	1953,8	715,6		
4	Złotniki Kujawskie .....	27073,8	10329,2	3732,6	25,4	3707,2	2558,4	1434,1		
	<b>POWIAT MOGILEŃSKI</b>									
	Gminy miejsko-wiejskie:									
	<i>Urban-rural gminas:</i>									
5	Mogilno .....	76692,0	43022,6	14055,5	1186,4	12869,1	15388,9	2178,9		
6	Strzelno .....	44435,6	18074,8	5423,3	174,0	5249,4	5623,2	1561,0		
	Gminy wiejskie:									
	<i>Rural gminas:</i>									
7	Dąbrowa .....	16188,5	6206,1	1948,7	2,4	1946,3	707,6	815,6		
8	Jezióra Wielkie .....	15222,5	6171,5	1547,8	3,4	1544,4	1503,1	600,9		
	<b>POWIAT NAKIELSKI</b>									
	Gminy miejsko-wiejskie:									
	<i>Urban-rural gminas:</i>									
9	Kcynia .....	53195,3	16220,4	4529,7	60,3	4469,4	3888,6	2611,5		
10	Mrocza .....	40180,8	9649,0	3184,9	35,6	3149,3	1633,5	1276,4		
11	Nakło nad Notecią .....	126459,0	50945,2	18862,0	551,1	18310,9	11435,0	1540,7		
12	Szubin .....	74892,9	33390,9	12927,3	543,0	12384,3	8349,1	1487,3		
	Gmina wiejska:									
	<i>Rural gmina:</i>									
13	Sadki .....	23129,4	8173,1	3341,0	8,7	3332,3	1331,2	1295,6		
	<b>POWIAT ŻNIŃSKI</b>									
	Gminy miejsko-wiejskie:									
	<i>Urban-rural gminas:</i>									
14	Barcin .....	58408,6	36172,5	9126,9	1620,4	7506,5	16291,5	596,1		
15	Janowiec Wielkopolski .....	29170,9	10992,7	3767,8	29,3	3738,5	1957,7	1191,9		
16	Łabiszyn .....	33337,0	11171,2	4121,2	23,4	4097,8	2477,0	540,6		
17	Żnin .....	75915,2	39814,9	13854,1	458,6	13395,5	10678,8	2993,2		
	Gminy wiejskie:									
	<i>Rural gminas:</i>									
18	Gąsawa .....	17838,9	8744,7	1899,9	8,2	1891,8	2045,2	1052,7		
19	Rogowo .....	24416,3	9783,7	2525,3	21,5	2503,8	1891,3	1089,3		
	<b>PODREGION ŚWIECKI</b>									
	<b>SUBREGION</b>									
	<b>POWIAT SĘPOLEŃSKI</b>									
	Gminy miejsko-wiejskie:									
	<i>Urban-rural gminas:</i>									
20	Kamień Krajeński .....	22903,6	8543,5	2319,2	76,0	2243,2	1847,7	1092,1		
21	Sępólno Krajeńskie .....	57328,4	29877,1	7644,2	314,8	7329,4	6485,6	1118,9		
22	Więcbork .....	42996,0	16541,2	5253,7	81,0	5172,6	4363,2	1266,8		
	Gmina wiejska:									
	<i>Rural gmina:</i>									
23	Sośno .....	17450,3	5287,3	1249,3	1,2	1248,1	637,9	1320,8		

Of which										Lp. No.
own revenue					dotacje celowe z budżetu państwa targeted grants from the state budget			subwencja ogólna z budżetu państwa general subvention from the state budget		
of which					razem total	w tym of which		razem total	w tym część oświatowa of which educational part	
podatek od środków transporto- wych tax on means of transport	podatek od czynności cywilno- prawnych tax on civil law transac- tions	opłata skarbową stamp duty	dochody z majątku revenue from property	wpływy z usług revenue from services		na zadania z zakresu administracji rządowej for govern- ment administra- tion tasks	na zadania własne for own tasks			
118,2	70,7	19,6	280,3	1048,9	4081,9	3009,2	1072,7	5766,7	4864,4	1
511,0	376,2	44,5	776,0	307,6	6864,1	4786,6	2076,5	6878,9	6857,4	2
285,2	82,8	17,9	237,9	593,1	3063,8	2279,7	782,1	5566,9	3893,8	3
256,1	222,2	29,0	406,3	314,2	5319,2	3699,5	1617,7	10004,8	7962,4	4
738,4	2348,6	244,6	2018,4	506,8	13945,4	10436,6	3494,3	18646,8	16418,1	5
117,8	478,4	49,9	2639,1	221,5	9250,7	5868,7	3381,1	14141,0	12008,9	6
396,4	48,4	12,4	251,4	1155,6	2931,7	2377,9	552,8	5192,5	4442,5	7
76,8	72,0	15,2	153,7	1327,5	2861,1	2214,4	645,7	5977,5	3561,4	8
121,9	173,6	34,6	1199,2	301,4	11684,3	7981,2	3701,5	22259,0	15071,2	9
238,0	118,7	24,4	564,4	35,2	10083,8	4872,5	5210,3	14870,8	9095,3	10
831,2	752,7	356,0	4732,8	1257,4	17689,3	12691,2	4993,1	30066,3	22684,2	11
752,4	707,1	157,6	2145,4	627,0	14704,9	10340,3	4362,6	25899,2	16114,4	12
36,0	166,9	19,8	267,7	195,3	5536,8	4216,7	1313,5	8575,4	4428,7	13
940,4	289,5	42,1	1637,0	760,8	9788,7	6839,6	2906,7	10783,4	10084,0	14
162,1	160,3	27,0	341,6	207,2	6234,5	4336,9	1896,1	11694,7	7879,2	15
309,2	166,7	27,9	1311,8	500,5	6722,4	4709,7	2011,2	13398,0	8680,0	16
498,2	552,2	285,6	3566,6	1413,5	15051,5	10168,3	4860,2	19726,8	15481,3	17
92,3	128,2	25,1	461,1	1464,6	2844,1	2299,1	542,1	5966,4	4169,7	18
70,4	142,8	25,2	335,8	1672,6	4417,3	3424,1	991,7	10176,1	7325,9	19
89,1	129,4	15,6	870,9	204,6	4697,1	3335,7	1360,4	9433,3	5756,4	20
348,0	410,2	157,1	1493,6	1243,2	11073,0	6688,0	4383,9	16260,0	10721,0	21
151,1	212,7	65,8	844,3	257,9	9421,7	6510,9	2908,7	16929,1	10090,9	22
31,9	91,7	18,9	522,7	164,3	4203,2	3421,4	781,8	7882,9	4551,9	23

in thous. zł

TABL. 1 (78). DOCHODY BUDŻETÓW GMIN WEDŁUG RODZAJÓW W 2015 R. (cd.)  
REVENUE OF GMINAS BUDGETS BY TYPE IN 2015 (cont.)

Lp. No.	WYSZCZEGÓLNIENIE SPECIFICATION	Ogółem Grand total	W tym					dochody własne	
			razem total	udziały w podatkach stanowiących dochód budżetu państwa share in income from taxes comprising state budget revenue			podatek od nieruchomości tax on real estate	podatek rolny agricultural tax	
				razem total	w podatku dochodowym od in				
					osób prawnych corporate income tax	osób fizycznych personal income tax			
w tys. zł									
<b>POWIAT ŚWIECKI</b>									
Gminy miejsko-wiejskie: Urban-rural gminas:									
1	Nowe .....	30340,2	12175,7	4017,2	85,9	3931,3	3955,3	592,3	
2	Świecie .....	144997,2	86763,3	31918,4	6351,5	25566,9	31399,0	861,4	
Gminy wiejskie: Rural gminas:									
3	Bukowiec .....	21377,6	7351,2	2492,6	147,4	2345,3	2027,8	752,5	
4	Dragacz .....	25325,4	11243,5	3103,1	165,0	2938,2	2584,2	523,0	
5	Drzycim .....	16686,8	6895,6	2104,0	27,8	2076,2	2050,2	471,9	
6	Jeżewo .....	24706,4	9980,0	3908,0	107,6	3800,4	1858,6	456,8	
7	Lnianio .....	16456,5	6468,4	2644,6	10,0	2634,6	934,4	262,5	
8	Osie .....	22038,3	9159,8	3609,3	209,8	3399,4	3166,1	140,4	
9	Pruszcz .....	31798,5	10507,1	4439,6	165,1	4274,5	2447,4	1677,5	
10	Świekatowo .....	13439,6	4751,4	1228,0	9,5	1218,5	584,6	320,7	
11	Warlubie .....	23202,6	9716,8	2360,7	57,0	2303,7	1531,2	588,0	
<b>POWIAT TUCHOLSKI</b>									
Gmina miejsko-wiejska: Urban-rural gmina:									
12	Tuchola .....	60024,8	26672,9	10402,8	263,2	10139,7	7222,1	902,0	
Gminy wiejskie: Rural gminas:									
13	Cekcyn .....	27240,1	9326,2	2585,0	69,9	2515,1	1831,8	194,4	
14	Gostycyn .....	20915,6	7749,2	1608,5	6,2	1602,2	817,2	828,2	
15	Kęsowo .....	20042,0	8645,6	1406,4	21,1	1385,2	561,5	693,8	
16	Lubiewo .....	27766,3	9023,1	2197,6	33,7	2163,9	1530,0	406,0	
17	Śliwice .....	20516,9	8825,2	2230,0	5,7	2224,2	1818,8	70,8	
<b>PODREGION WŁOCLAWSKI SUBREGION</b>									
<b>POWIAT ALEKSANDROWSKI</b>									
Gminy miejskie: Urban gminas:									
18	Aleksandrów Kujawski	39257,7	17434,4	6510,7	486,4	6024,3	4174,6	9,2	
19	Ciechocinek .....	44394,2	31138,2	9090,8	258,1	8832,7	5908,8	56,0	
20	Nieszawa .....	7599,3	2996,7	1034,6	7,0	1027,7	959,5	107,2	
Gminy wiejskie: Rural gminas:									
21	Aleksandrów Kujawski	38153,5	11749,1	4738,8	80,6	4658,3	2609,0	786,8	
22	Bądkowo .....	15984,2	7683,5	1467,2	7,1	1460,0	1925,1	819,3	
23	Koneck .....	10727,3	3414,6	1026,4	36,4	990,0	814,3	488,2	
24	Raciążek .....	11406,6	4753,0	1232,6	4,2	1228,4	886,8	301,0	
25	Waganiec .....	16868,4	7934,3	1420,3	11,4	1408,9	1789,2	455,4	
26	Zakrzewo .....	12976,3	6859,7	896,4	9,6	886,8	3347,1	603,5	

Of which										Lp. No.
own revenue					dotacje celowe z budżetu państwa targeted grants from the state budget			subwencja ogólna z budżetu państwa general subvention from the state budget		
of which					razem total	w tym of which		razem total	w tym część oświatowa of which educational part	
podatek od środków transporto- wych tax on means of transport	podatek od czynności cywilno- prawnych tax on civil law transac- tions	opłata skarbową stamp duty	dochody z majątku revenue from property	wpływy z usług revenue from services		na zadania z zakresu administracji rządowej for govern- ment administra- tion tasks	na zadania własne for own tasks			
195,0	294,3	27,4	427,8	226,6	7084,7	4945,7	2137,4	10549,2	6422,3	1
523,6	930,5	417,4	4420,6	2644,5	27336,4	15526,7	11806,7	23238,5	22239,0	2
156,5	96,4	13,7	251,5	73,6	6475,9	3091,0	3383,9	6513,8	5308,7	3
146,7	208,4	16,2	308,9	2293,9	4372,8	3000,5	1355,3	7943,8	6112,1	4
91,5	92,9	10,8	126,4	224,9	3485,5	2682,6	801,4	5948,7	4193,3	5
113,9	242,2	21,0	300,0	113,8	4914,9	3439,5	1473,4	9475,2	7095,0	6
163,2	68,1	14,6	80,0	368,7	3392,6	2364,4	1026,2	6300,6	4245,8	7
174,4	345,0	16,5	145,7	48,0	3618,8	2855,4	763,5	6413,1	5366,0	8
129,2	182,9	25,9	219,0	2,7	7233,1	4689,9	2541,1	12582,8	8714,8	9
30,7	58,1	10,1	123,4	680,9	3059,1	2264,0	794,1	5359,6	3197,4	10
77,5	81,2	21,9	125,6	2373,5	4228,9	3308,6	918,3	9026,9	5954,4	11
496,9	406,7	228,9	1033,0	1165,9	13644,6	9705,5	3936,1	19071,9	13064,5	12
95,0	161,4	16,7	271,9	520,4	5777,0	3418,5	2357,5	10024,7	6203,9	13
33,7	71,5	15,7	442,8	295,3	4154,5	2762,0	1057,6	8078,6	5161,7	14
36,0	46,6	15,2	188,9	0,7	3975,1	2443,7	1531,4	7159,7	4409,9	15
124,2	107,7	12,7	229,6	1067,3	4218,0	3262,8	855,3	9057,4	6448,0	16
197,3	143,6	14,8	226,2	83,7	3895,1	2974,9	918,1	7796,6	5978,4	17
98,9	190,3	242,6	719,1	169,4	9078,0	5477,0	3599,0	12084,7	8176,7	18
118,0	679,3	38,3	2308,3	946,8	8727,1	2622,9	6099,7	4442,2	4440,7	19
136,0	40,9	6,9	58,0	6,0	1409,7	704,4	704,3	1936,9	1299,2	20
189,2	449,6	24,6	577,5	12,1	9261,1	5454,8	3742,1	13761,7	7853,8	21
57,1	61,9	18,5	586,5	882,3	2717,1	1979,9	737,2	5122,6	3756,7	22
51,6	50,1	9,3	67,3	83,6	2405,6	1677,3	727,3	4687,5	3000,9	23
27,9	62,9	9,9	24,3	427,3	2336,4	1030,0	1306,4	4227,7	2603,8	24
89,2	90,1	20,4	76,5	769,5	2821,3	1774,6	1046,2	5985,9	3912,1	25
74,3	52,2	13,4	95,3	1133,3	2793,8	2111,3	682,5	3314,2	2770,2	26

in thous. zł

TABL. 1 (78). DOCHODY BUDŻETÓW GMIN WEDŁUG RODZAJÓW W 2015 R. (dok.)  
REVENUE OF GMINAS BUDGETS BY TYPE IN 2015 (cont.)

Lp. No.	WYSZCZEGÓLNIENIE SPECIFICATION	Ogółem Grand total	W tym					
			dochody własne					
			razem total	w tym				
				udziały w podatkach stanowiących dochód budżetu państwa share in income from taxes comprising state budget revenue			podatek od nieruchomości tax on real estate	podatek rolny agricultural tax
				razem total	w podatku dochodowym od in			
osób prawnych corporate income tax	osób fizycznych personal income tax							
w tys. zł								
1	POWIAT LIPNOWSKI Gmina miejska: Urban gmina: Lipno .....	46906,8	19584,2	7722,8	333,1	7389,6	5535,2	25,4
2	Gminy miejsko-wiejskie: Urban-rural gminas: Dobrzyń nad Wisłą .....	25252,7	9770,9	2133,6	7,6	2126,0	3296,4	1218,7
3	Skepe .....	27676,7	10287,0	4677,3	19,2	4658,0	2245,1	145,0
4	Gminy wiejskie: Rural gminas: Bobrowniki .....	11353,3	4119,1	872,1	1,8	870,3	1961,1	99,0
5	Chrostkowo .....	10917,8	3691,3	735,9	2,8	733,1	841,1	369,8
6	Kikół .....	27303,7	9993,4	4110,4	14,9	4095,5	1206,7	809,9
7	Lipno .....	41204,8	14119,0	3517,7	11,7	3505,9	2994,2	907,0
8	Tłuchowo .....	17240,9	5987,0	1719,2	10,3	1709,0	2490,5	280,2
9	Wielgie .....	28811,7	10550,2	1843,3	19,5	1823,8	2996,8	537,5
10	POWIAT RADZIEJOWSKI Gmina miejska: Urban gmina: Radziejów .....	19448,5	10455,7	4564,9	79,0	4485,9	2712,1	40,0
11	Gminy miejsko-wiejskie: Urban-rural gminas: Piotrków Kujawski .....	31067,5	10340,0	3823,7	122,9	3700,8	3212,8	869,3
12	Gminy wiejskie: Rural gminas: Bytoń .....	11284,1	2676,4	1006,4	1,4	1005,0	411,1	605,2
13	Dobre .....	18043,1	6063,6	1943,2	14,2	1928,9	1118,4	554,4
14	Osięciny .....	24459,2	6463,3	2468,1	57,1	2411,0	1510,0	1060,2
15	Radziejów .....	12478,8	5671,5	1677,8	2,0	1675,8	1370,1	1125,9
16	Topółka .....	17214,0	4761,3	1365,0	5,9	1359,1	1283,0	649,7
17	POWIAT WŁOCŁAWSKI Gmina miejska: Urban gminas: Kowal .....	14292,6	6697,1	1868,2	60,6	1807,6	1137,0	34,7
18	Gminy miejsko-wiejskie: Urban-rural gminas: Brześć Kujawski .....	45916,4	18439,2	4990,2	173,7	4816,5	7259,9	988,8
19	Chodecz .....	20188,5	6341,8	2529,3	72,2	2457,1	1797,9	598,0
20	Izbica Kujawska .....	26578,6	8851,3	2282,5	13,9	2268,6	1790,6	482,6
21	Lubień Kujawski .....	25634,7	8115,3	2844,7	449,4	2395,3	2507,5	640,2
22	Lubraniec .....	33135,1	11581,8	3092,0	38,9	3053,1	2501,1	1435,5
23	Gminy wiejskie: Rural gminas: Baruchowo .....	16831,9	7102,1	906,5	4,9	901,6	1182,0	211,3
24	Boniewo .....	14165,0	4902,0	727,6	3,2	724,4	502,3	535,0
25	Choczeń .....	30864,7	7606,7	2537,1	59,3	2477,8	1771,3	574,4
26	Fabianki .....	31142,6	16190,9	7207,2	90,5	7116,6	3889,6	311,1
27	Kowal .....	13980,4	5961,5	1054,1	10,0	1044,1	757,2	509,9
28	Lubanie .....	16944,3	8583,0	2100,2	197,4	1902,9	4825,7	470,5
29	Włocławek .....	24116,6	11452,0	4355,0	154,9	4200,1	2468,6	358,8

Of which										Lp. No.
own revenue					dotacje celowe z budżetu państwa targeted grants from the state budget			subwencja ogólna z budżetu państwa general subvention from the state budget		
of which					razem total	w tym of which		razem total	w tym część oświatowa of which educational part	
podatek od środków transporto- wych tax on means of transport	podatek od czynności cywilno- prawnych tax on civil law transac- tions	opłata skarbową stamp duty	dochody z majątku revenue from property	wpływy z usług revenue from services		na zadania z zakresu administracji rządowej for govern- ment administra- tion tasks	na zadania własne for own tasks			
749,2	330,6	283,5	1233,2	437,9	12475,8	6985,4	5487,4	13472,2	9425,2	1
328,3	98,6	27,0	777,1	337,1	7358,6	3874,0	3483,6	8101,2	7223,2	2
131,0	300,7	25,3	117,6	1371,0	6392,0	3892,6	2499,4	9784,8	6826,1	3
21,5	70,0	8,5	46,2	291,0	2825,9	1525,9	1299,5	3947,5	2430,2	4
306,9	81,6	11,6	65,1	344,2	2899,5	1998,7	900,3	4244,0	2795,3	5
238,1	93,6	23,0	194,9	78,4	7398,0	4742,8	2655,2	9614,8	5594,7	6
320,8	186,1	18,8	190,6	1322,4	9238,5	7008,6	2228,9	17686,4	10372,1	7
61,2	67,7	14,4	92,9	475,2	4255,1	3062,3	1192,2	6804,5	5153,6	8
192,3	83,7	25,9	217,7	543,0	7480,5	4734,9	2745,6	10779,5	7292,8	9
250,7	128,1	180,7	401,7	779,7	4447,5	3490,0	957,5	4213,2	4083,0	10
242,4	212,1	40,1	116,7	315,4	8679,7	7004,4	1673,3	11254,3	8089,2	11
89,7	50,0	15,3	48,7	0,5	3713,1	2697,8	1015,3	4756,9	2683,0	12
558,4	62,6	19,9	133,7	1007,3	4638,3	3700,8	936,5	6286,0	4039,7	13
118,1	102,1	22,8	164,1	6,8	6775,0	5116,4	1657,6	10649,7	6648,8	14
73,8	56,4	11,3	150,3	538,0	3758,6	3004,7	753,9	2848,5	2019,8	15
89,7	107,8	30,8	39,7	585,0	5304,0	4409,7	893,7	6939,2	4113,9	16
76,8	58,5	26,4	337,3	977,0	2135,6	1273,7	860,9	5139,9	3950,2	17
358,7	297,5	37,7	264,9	95,7	9654,7	4896,5	4756,2	11680,4	9645,3	18
64,0	181,0	23,8	61,4	291,0	6241,5	2633,6	3607,4	7074,6	5159,1	19
51,3	152,4	22,4	51,1	189,3	5471,5	3958,9	1512,5	11775,1	6745,6	20
76,6	92,2	25,4	221,2	38,6	7359,9	3388,9	3954,3	9330,9	5782,1	21
85,5	152,2	34,9	448,4	263,2	7873,6	4531,5	3341,1	13019,8	7674,0	22
116,8	69,4	6,9	122,6	314,7	3682,6	2159,5	1523,0	5703,8	3375,7	23
8,0	40,3	8,2	210,5	342,2	3430,0	2095,6	1333,3	5552,2	3179,9	24
64,8	126,4	24,7	606,0	725,9	9633,8	3658,4	5974,4	9492,7	6221,1	25
209,7	336,7	23,4	108,5	32,4	6146,1	3143,3	3002,7	7531,0	6823,5	26
55,1	246,4	9,7	230,7	136,7	2685,2	1801,8	882,8	4710,6	2362,7	27
102,9	56,3	17,7	51,0	41,3	2694,0	1715,7	977,3	4606,6	4089,4	28
230,5	243,7	13,4	130,3	1193,3	4317,4	2596,4	1720,0	7789,8	5720,6	29

in thous. zł

TABL. 2 (79). WYDATKI BUDŻETÓW GMIN WEDŁUG RODZAJÓW W 2015 R.  
EXPENDITURE OF GMINAS BUDGETS BY TYPE IN 2015

WYSZCZEGÓLNIENIE SPECIFICATION	Ogółem Grand total	Wydatki bieżące Current expenditure						Wydatki majątkowe Property expenditure
		razem total	w tym of which					
			dotacje grants	świadczenia na rzecz osób fizycznych benefits for natural persons	wydatki bieżące jednostek budżetowych current expenditure of budgetary entities			
					razem total	w tym of which		
				wynagrodzenia wages and salaries		zakup materiałów i usług purchase of materials and services		
w tys. zł in thous. zł								
<b>WOJEWÓDZTWO ... VOIVODSHIP</b>	<b>4604052,2</b>	<b>3788615,3</b>	<b>224808,6</b>	<b>756018,7</b>	<b>2757508,8</b>	<b>1421887,9</b>	<b>828749,1</b>	<b>815436,9</b>
<b>PODREGION BYDGOSKO-TORUŃSKI SUBREGION</b>								
POWIAT BYDGOSKI								
Gminy miejsko-wiejskie: Urban-rural gminas:								
Koronowo .....	77275,4	59044,8	5231,7	12353,6	40690,1	21544,2	11575,9	18230,6
Solec Kujawski .....	79275,1	51254,3	3677,9	5929,8	40310,2	20178,3	14048,7	28020,8
Gminy wiejskie: Rural gminas:								
Białe Błota .....	77822,7	60931,6	5874,9	7170,8	46782,4	22215,0	15806,6	16891,0
Dąbrowa Chełmińska .....	30350,4	24949,6	1058,8	3894,1	19739,1	10644,0	5616,6	5400,8
Dobrcz .....	37844,2	32533,0	1487,3	5028,4	25720,3	12459,3	9480,9	5311,2
Nowa Wieś Wielka .....	37799,7	30169,4	1515,5	4137,1	24218,8	13767,6	6507,1	7630,2
Osielsko .....	60252,4	41524,0	7455,9	4097,5	28119,4	13660,3	9078,4	18728,4
Sicienko .....	32039,3	27998,4	1345,8	4382,3	21948,2	11016,2	6751,4	4040,9
POWIAT TORUŃSKI								
Gmina miejska: Urban gmina:								
Chelmża .....	42659,7	40178,9	1676,2	10433,7	27603,3	13426,3	9862,2	2480,8
Gminy wiejskie: Rural gminas:								
Chelmża .....	34746,0	24313,1	1043,7	4341,9	18385,3	8968,3	5797,0	10433,0
Czernikowo .....	35881,9	28048,9	949,3	5594,3	20749,9	11976,3	5091,6	7833,0
Lubicz .....	64035,9	54926,2	3015,2	7632,8	42984,1	20384,4	14809,7	9109,7
Łubianka .....	22996,0	19957,1	1009,1	2853,5	15643,2	8184,8	4216,0	3038,9
Łysomice .....	41589,8	27099,6	718,2	3810,4	20845,3	10252,3	6850,6	14490,2
Obrowo .....	52222,7	44716,1	1866,5	6891,9	35008,1	18195,1	11453,7	7506,6
Wielka Nieszawka .....	26389,9	14761,2	523,0	1627,7	12497,6	5315,3	3818,9	11628,6
Zławieś Wielka .....	49123,7	37335,4	2014,2	6100,3	27994,5	14737,9	9077,1	11788,4



TABL. 2 (79). WYDATKI BUDŻETÓW GMIN WEDŁUG RODZAJÓW W 2015 R. (cd.)  
EXPENDITURE OF GMINAS BUDGETS BY TYPE IN 2015 (cont.)

WYSZCZEGÓLNIENIE SPECIFICATION	Ogółem Grand total	Wydatki bieżące Current expenditure						Wydatki majątkowe Property expenditure
		razem total	w tym of which					
			dotacje grants	świadczenia na rzecz osób fizycznych benefits for natural persons	wydatki bieżące jednostek budżetowych current expenditure of budgetary entities			
					razem total	w tym wynagrodzenia wages and salaries	zakup materiałów i usług purchase of materials and services	
w tys. zł in thous. zł								
<b>PODREGION GRUDZIĄDZKI SUBREGION</b>								
<b>POWIAT BRODNICKI</b>								
Gmina miejska: Urban gmina:								
Brodnica .....	98060,6	81723,8	6913,7	12718,9	60387,7	31249,5	20635,9	16336,9
Gminy miejsko-wiejskie: Urban-rural gminas:								
Górzno .....	14316,6	11642,3	2365,3	1497,9	7653,2	3907,6	2334,1	2674,3
Jabłonowo Pomorskie .....	29406,1	27791,8	813,0	6332,2	20211,8	10472,0	5807,6	1614,3
Gminy wiejskie: Rural gminas:								
Bartniczka .....	14707,6	12838,5	205,3	2358,7	10210,2	4983,6	2834,2	1869,1
Bobrowo .....	18936,6	17354,3	386,3	3537,6	13352,2	6650,9	4006,6	1582,3
Brodnica .....	22788,7	19571,7	633,7	3728,6	14936,2	6332,3	6161,3	3217,0
Brzozie .....	13587,3	11392,7	163,5	2437,3	8705,3	5074,7	1800,5	2194,7
Osiek .....	13293,8	11640,2	438,3	2307,9	8715,6	4866,5	2099,8	1653,7
Świdziebnia .....	15646,8	14996,4	217,9	3508,3	11120,7	6401,0	2360,0	650,4
Zbiczno .....	17475,8	12580,4	649,4	3003,7	8768,8	4924,1	2166,6	4895,3
<b>POWIAT CHEŁMIŃSKI</b>								
Gmina miejska: Urban gmina:								
Chełmno .....	56417,3	49143,3	5137,4	11484,1	32384,5	17741,0	9486,7	7274,0
Gminy wiejskie: Rural gminas:								
Chełmno .....	19864,6	15003,1	541,1	3854,5	10502,4	5583,1	3288,1	4861,6
Kijewo Królewskie .....	16680,2	12784,0	788,1	2483,4	9348,2	5025,8	2163,2	3896,2
Lisewo .....	16841,1	15407,0	1363,1	3564,1	10241,4	5852,1	2721,6	1434,1
Papowo Biskupie .....	14225,4	11970,3	232,7	3404,5	8280,6	4345,3	2202,8	2255,1
Stolno .....	17039,4	14767,8	213,2	3400,9	10939,3	5918,6	2346,1	2271,6
Unisław .....	23792,7	21091,1	2230,7	3861,4	14672,7	8004,4	3308,0	2701,7
<b>POWIAT GOLUBSKO- -DOBRZYŃSKI</b>								
Gmina miejska: Urban gmina:								
Golub-Dobrzyń .....	38308,7	35091,7	1474,7	8041,3	24842,8	12386,7	7224,7	3217,0
Gmina miejsko-wiejska: Urban-rural gmina:								
Kowalewo Pomorskie .....	38047,1	33072,6	1550,3	6556,0	24610,7	12425,1	7781,3	4974,5
Gminy wiejskie: Rural gminas:								
Ciechocin .....	14227,5	11642,4	190,0	2423,5	8749,7	4440,6	2335,0	2585,1
Golub-Dobrzyń .....	31707,3	24686,6	791,6	5620,1	17858,8	9228,7	5194,7	7020,8
Radomin .....	12662,7	10030,2	376,4	2207,0	7297,8	3938,4	1792,1	2632,5
Zbójno .....	16750,8	14243,5	230,3	3031,4	10889,6	5777,9	3055,3	2507,3

TABL. 2 (79). WYDATKI BUDŻETÓW GMIN WEDŁUG RODZAJÓW W 2015 R. (cd.)  
EXPENDITURE OF GMINAS BUDGETS BY TYPE IN 2015 (cont.)

WYSZCZEGÓLNIENIE SPECIFICATION	Ogółem Grand total	Wydatki bieżące Current expenditure						Wydatki majątkowe Property expenditure
		razem total	w tym of which					
			dotacje grants	świadczenia na rzecz osób fizycznych benefits for natural persons	wydatki bieżące jednostek budżetowych current expenditure of budgetary entities			
					razem total	w tym of which wynagrodzenia i usług wages and salaries	zakup materiałów i usług purchase of materials and services	
w tys. zł in thous. zł								
<b>POWIAT GRUDZIĄDZKI</b>								
Gminy miejsko-wiejskie: Urban-rural gminas:								
Łasin .....	31200,7	23838,5	864,9	4913,9	17899,5	9283,1	4943,7	7362,2
Radzyń Chełmiński .....	20963,5	18957,5	463,4	4241,3	13992,1	7235,0	4185,4	2006,0
Gminy wiejskie: Rural gminas:								
Grudziądz .....	47574,7	35468,4	1114,3	5362,5	28614,0	11502,9	12594,7	12106,3
Gruża .....	22853,3	19111,2	975,6	4084,3	13611,5	6656,3	4217,4	3742,1
Rogóźno .....	13254,2	11477,3	461,2	2693,4	8278,3	4311,1	2309,7	1776,9
Świecie nad Osą .....	18089,9	15633,3	641,5	4031,0	10844,9	5806,0	2876,1	2456,6
<b>POWIAT RYPIŃSKI</b>								
Gmina miejska: Urban gmina:								
Rypin .....	56044,9	47757,9	3187,5	10401,4	33810,4	17938,8	10944,2	8287,1
Gminy wiejskie: Rural gminas:								
Brzuze .....	16066,2	14510,7	168,6	3554,4	10697,0	5864,9	2520,2	1555,5
Rogowo .....	17328,8	14020,7	388,5	3017,4	10559,4	6021,8	2365,3	3308,0
Rypin .....	24507,0	20434,4	558,9	4424,4	15410,0	7762,3	4566,0	4072,6
Skrwilno .....	20984,1	17454,2	168,3	3878,5	13235,3	7635,7	3056,2	3530,0
Wapielsk .....	12147,8	11237,2	107,0	3077,0	7979,7	4567,2	1813,1	910,6
<b>POWIAT WĄBRZESKI</b>								
Gmina miejska: Urban gmina:								
Wąbrzeźno .....	44329,7	37877,1	1715,8	8284,9	27233,9	15101,8	8129,5	6452,7
Gminy wiejskie: Rural gminas:								
Dębowa Łąka .....	10380,6	9721,2	125,0	1834,1	7632,5	4046,1	1960,1	659,4
Książki .....	13904,5	13241,6	342,8	2674,4	10052,4	5091,3	2927,1	663,0
Płużnica .....	30953,8	14989,4	382,6	3208,7	11239,8	5044,8	3992,4	15964,5
Wąbrzeźno .....	27673,5	21886,3	929,7	5094,2	15587,4	7500,4	4707,8	5787,2
<b>PODREGION INOWROCŁAWSKI SUBREGION</b>								
<b>POWIAT INOWROCŁAWSKI</b>								
Gmina miejska: Urban gmina:								
Inowrocław .....	257625,5	217686,0	23356,9	38678,9	152574,8	72218,7	48765,4	39939,5
Gminy miejsko-wiejskie: Urban-rural gminas:								
Gniewkowo .....	48401,5	41718,5	2783,7	8190,1	29927,1	16408,3	8716,9	6682,9
Janikowo .....	45295,0	39641,5	1997,1	5613,8	31426,3	15511,3	10915,4	5653,6
Kruszwica .....	60853,6	55949,8	3066,6	9445,8	42914,2	21846,7	12703,5	4903,9
Pakość .....	30778,6	27115,0	1151,5	5164,1	20375,1	10809,3	5714,9	3663,6
Gminy wiejskie: Rural gminas:								
Dąbrowa Biskupia .....	18377,2	16663,3	391,4	2927,3	13217,6	6408,2	3654,5	1713,8
Inowrocław .....	40872,1	34684,5	960,9	6209,1	26943,4	12485,7	9949,2	6187,6
Rojewo .....	15639,3	13884,6	190,6	2703,1	10888,5	5711,5	3081,8	1754,7
Złotniki Kujawskie .....	26818,7	23081,8	1281,2	4524,0	17100,3	8894,7	4818,7	3736,9

TABL. 2 (79). WYDATKI BUDŻETÓW GMIN WEDŁUG RODZAJÓW W 2015 R. (cd.)  
EXPENDITURE OF GMINAS BUDGETS BY TYPE IN 2015 (cont.)

WYSZCZEGÓLNIENIE SPECIFICATION	Ogółem Grand total	Wydatki bieżące Current expenditure						Wydatki majątkowe Property expenditure
		razem total	w tym of which					
			dotacje grants	świadczenia na rzecz osób fizycznych benefits for natural persons	wydatki bieżące jednostek budżetowych current expenditure of budgetary entities			
					razem total	w tym of which	zakup materiałów i usług purchase of materials and services	
			wynagro- dzenia wages and salaries					
w tys. zł in thous. zł								
<b>POWIAT MOGILEŃSKI</b>								
Gminy miejsko-wiejskie:								
Urban-rural gminas:								
Mogilno .....	70307,4	64093,0	5256,0	11812,7	46033,4	23587,3	13560,1	6214,4
Strzelno .....	43331,3	37346,4	897,1	6407,9	29526,6	16825,3	8016,1	5984,9
Gminy wiejskie:								
Rural gminas:								
Dąbrowa .....	15449,3	13709,1	1644,5	2028,8	9978,3	4456,6	3668,3	1740,2
Jezióra Wielkie .....	14930,0	13696,0	1645,5	2385,1	9595,6	4588,9	2986,5	1234,0
<b>POWIAT NAKIELSKI</b>								
Gminy miejsko-wiejskie:								
Urban-rural gminas:								
Kcynia .....	52189,9	46963,2	1309,6	10636,7	33856,0	18334,8	8039,2	5226,7
Mrocza .....	37909,1	28668,8	2288,6	6614,4	19055,8	10489,9	4795,7	9240,4
Nakło nad Notecią .....	133206,7	86167,7	8458,5	16281,8	60220,5	31600,9	18333,9	47039,0
Szubin .....	71895,1	67983,5	3678,9	13252,0	50358,4	25481,1	15352,1	3911,6
Gmina wiejska:								
Rural gmina:								
Sadki .....	22154,0	19784,5	1996,3	4383,6	13098,0	6521,2	3716,9	2369,4
<b>POWIAT ŻNIŃSKI</b>								
Gminy miejsko-wiejskie:								
Urban-rural gminas:								
Barcin .....	57981,1	49676,3	2993,6	7657,2	38463,4	20360,6	11231,6	8304,8
Janowiec Wielkopolski .....	28032,0	24863,9	1939,4	5440,4	17320,9	9065,3	4876,3	3168,0
Łabiszyn .....	35316,0	29449,6	1191,5	6360,8	21634,9	10684,8	7247,5	5866,4
Żnin .....	70910,2	66501,0	6779,3	13086,9	46133,4	23192,7	14510,4	4409,2
Gminy wiejskie:								
Rural gminas:								
Gąsawa .....	16968,5	15601,9	594,3	2248,9	12702,3	6217,6	3944,0	1366,6
Rogowo .....	24647,0	22053,7	1680,8	3922,2	16316,1	8059,2	4530,9	2593,4
<b>PODREGION ŚWIECKI SUBREGION</b>								
<b>POWIAT SĘPOLEŃSKI</b>								
Gminy miejsko-wiejskie:								
Urban-rural gminas:								
Kamień Krajeński .....	22767,0	20236,8	1115,5	3799,1	15190,4	7736,2	4286,9	2530,2
Sępólno Krajeńskie .....	59848,2	41881,0	2418,2	7664,0	31447,5	16630,4	9159,1	17967,2
Więcbork .....	41525,5	36735,5	1268,8	7258,5	27637,9	15030,5	7552,9	4790,1
Gmina wiejska:								
Rural gmina:								
Sośno .....	17002,3	15526,7	1299,9	3325,5	10801,6	5828,9	2381,4	1475,7

TABL. 2 (79). WYDATKI BUDŻETÓW GMIN WEDŁUG RODZAJÓW W 2015 R. (cd.)  
EXPENDITURE OF GMINAS BUDGETS BY TYPE IN 2015 (cont.)

WYSZCZEGÓLNIENIE SPECIFICATION	Wydatki bieżące Current expenditure							Wydatki majątkowe Property expenditure
	Ogółem Grand total	razem total	w tym of which					
			dotacje grants	świadczenia na rzecz osób fizycznych benefits for natural persons	wydatki bieżące jednostek budżetowych current expenditure of budgetary entities			
					razem total	w tym of which		
				wynagrodzenia wages and salaries		zakup materiałów i usług purchase of materials and services		
w tys. zł in thous. zł								
<b>POWIAT ŚWIECKI</b>								
Gminy miejsko-wiejskie:								
Urban-rural gminas:								
Nowe .....	29993,8	27345,9	1864,7	6625,9	18568,9	9516,3	5960,0	2647,9
Świecie .....	147797,6	105028,0	10085,0	20267,7	73777,4	36241,3	25514,3	42769,7
Gminy wiejskie:								
Rural gminas:								
Bukowiec .....	23124,0	14760,4	406,8	3280,5	10877,9	5875,9	2778,2	8363,5
Dragacz .....	24317,0	21076,5	719,0	4282,5	16029,2	7390,2	6076,4	3240,5
Drzycim .....	16482,8	14730,0	880,9	3086,9	10632,6	5445,5	2806,2	1752,7
Jeżewo .....	23834,0	21327,8	320,7	4363,0	16529,7	8714,6	5136,5	2506,2
Lniano .....	14919,1	12810,6	271,6	2603,7	9765,4	5326,4	2638,6	2108,4
Osie .....	21936,9	16917,3	866,1	3343,6	12659,9	7206,8	3318,7	5019,7
Pruszcz .....	31451,7	26243,9	1076,1	6133,9	18646,8	11143,8	4216,0	5207,8
Świekatowo .....	13130,3	11030,2	235,1	2258,0	8386,2	4634,6	2152,5	2100,1
Warlubie .....	23830,1	21111,8	906,9	3699,2	16356,8	8149,4	5405,5	2718,2
<b>POWIAT TUCHOLSKI</b>								
Gmina miejsko-wiejska:								
Urban-rural gmina:								
Tuchola .....	58966,2	52592,4	2557,8	10522,4	38953,8	19942,2	12394,7	6373,8
Gminy wiejskie:								
Rural gmina:								
Cekcyn .....	28040,7	19771,2	1035,0	3824,5	14560,2	7349,8	4748,9	8269,4
Gostycyn .....	18680,4	15503,7	816,3	2909,9	11577,7	5701,1	3683,2	3176,7
Kęsowo .....	19791,8	15451,6	620,1	2646,7	12014,3	6071,1	3672,1	4340,2
Lubiewo .....	26646,0	19323,6	690,3	3598,8	14879,4	7643,3	4437,0	7322,4
Śliwice .....	20674,6	16728,9	826,3	3580,2	12020,8	6754,8	3185,1	3945,7
<b>PODREGION WŁOCŁAWSKI SUBREGION</b>								
<b>POWIAT ALEKSANDROWSKI</b>								
Gminy miejskie:								
Urban gminas:								
Aleksandrów Kujawski .....	37386,3	33587,1	4897,1	7750,4	20598,4	11706,1	5694,5	3799,2
Ciechocinek .....	43788,2	32371,2	1468,8	4561,3	25927,0	10553,8	12587,8	11416,9
Nieszawa .....	7398,0	6700,7	115,1	1398,9	4877,1	2620,5	1512,8	697,4
Gminy wiejskie:								
Rural gminas:								
Aleksandrów Kujawski .....	41163,5	31769,0	1231,8	8716,8	20993,3	10508,0	7394,6	9394,5
Bądkowo .....	15414,9	12004,4	420,3	2188,6	9340,0	4680,0	2691,3	3410,5
Koneck .....	10421,1	9129,8	1377,8	1919,2	5807,6	2799,9	1695,0	1291,2
Raciążek .....	11764,0	9200,9	435,7	2127,0	6613,0	3218,8	2322,8	2563,0
Waganiec .....	16207,1	12879,7	192,3	2387,8	10240,4	5168,2	2757,3	3327,4
Zakrzewo .....	12866,2	11866,4	1003,7	2274,7	8550,1	4599,7	1885,6	999,8

TABL. 2 (79). WYDATKI BUDŻETÓW GMIN WEDŁUG RODZAJÓW W 2015 R. (dok.)  
EXPENDITURE OF GMINAS BUDGETS BY TYPE IN 2015 (cont.)

WYSZCZEGÓLNIENIE SPECIFICATION	Ogółem Grand total	Wydatki bieżące Current expenditure						Wydatki majątkowe Property expenditure
		razem total	w tym of which					
			dotacje grants	świadczenia na rzecz osób fizycznych benefits for natural persons	wydatki bieżące jednostek budżetowych current expenditure of budgetary entities			
					razem total	w tym wynagrodzenia i usług wages and salaries	zakup materiałów i usług purchase of materials and services	
		w tys. zł		in thous. zł				
<b>POWIAT LIPNOWSKI</b>								
Gmina miejska:								
Urban gmina:								
Lipno .....	45022,0	42487,9	3428,5	11371,6	27154,1	16154,8	6725,0	2534,2
Gminy miejsko-wiejskie:								
Urban-rural gminas:								
Dobrzyń nad Wisłą .....	26987,3	26263,1	1311,5	6757,5	18090,8	10270,7	4355,5	724,2
Skępe .....	26929,8	25295,4	278,6	6183,0	18598,7	9856,2	5450,5	1634,4
Gminy wiejskie:								
Rural gminas:								
Bobrowniki .....	10649,4	9675,1	313,6	2638,1	6603,4	3895,2	1511,4	974,3
Chrostkowo .....	10039,6	8833,4	327,0	2210,6	6281,4	3291,3	1562,1	1206,3
Kikół .....	26433,9	23276,0	1105,8	6354,4	15626,4	8494,9	4116,4	3157,9
Lipno .....	40041,6	34713,8	962,9	8222,6	25417,6	14739,3	5832,7	5327,8
Tłuchowo .....	17031,5	15929,9	499,5	3828,4	11558,0	6211,4	3057,0	1101,6
Wielgie .....	27069,9	24206,1	534,1	7207,1	16303,4	9061,4	4187,5	2863,9
<b>POWIAT RADZIEJOWSKI</b>								
Gmina miejska:								
Urban gmina:								
Radziejów .....	19485,9	16844,9	858,4	4093,1	11783,3	6362,2	3258,5	2641,0
Gmina miejsko-wiejska:								
Urban-rural gmina:								
Piotrków Kujawski .....	30334,1	27517,9	764,5	8369,6	18226,7	10277,3	4040,4	2816,2
Gminy wiejskie:								
Rural gminas:								
Bytoń .....	10835,0	10128,5	207,4	3232,4	6658,7	3652,6	1543,9	706,5
Dobre .....	17694,5	15090,5	516,5	4008,2	10489,8	5364,6	2765,9	2604,0
Osięciny .....	23607,0	21374,6	1627,1	6607,1	13092,9	7076,7	3911,8	2232,3
Radziejów .....	12616,6	12075,8	303,7	3145,3	8519,6	4350,9	2259,5	540,9
Topółka .....	16922,9	15933,2	311,3	4583,6	10942,8	5943,4	2762,9	989,6
<b>POWIAT WŁOCŁAWSKI</b>								
Gmina miejska:								
Urban gminas:								
Kowal .....	12434,7	11851,1	247,5	2039,7	9432,7	4550,6	3149,2	583,6
Gminy miejsko-wiejskie:								
Urban-rural gminas:								
Brześć Kujawski .....	46014,7	30862,4	2066,2	7698,3	20498,6	10684,6	5821,2	15152,2
Chodecz .....	19382,9	16906,5	160,0	5036,2	11570,7	6705,1	3142,5	2476,4
Izbica Kujawska .....	27808,8	21660,4	790,5	4828,7	15907,4	8206,9	4724,3	6148,4
Lubień Kujawski .....	25880,8	20587,2	576,4	5976,3	13927,6	7785,7	3960,9	5293,7
Lubraniec .....	34791,3	25500,6	1024,0	5732,0	18518,0	10208,1	4644,2	9290,7
Gminy wiejskie:								
Rural gminas:								
Baruchowo .....	18244,6	10068,1	629,1	2237,4	7083,5	3652,2	2128,3	8176,6
Boniewo .....	15325,2	9826,3	80,0	2523,0	7072,8	3806,9	1829,9	5498,8
Choceń .....	30826,5	21924,2	1093,3	5986,4	14574,5	6773,6	4630,4	8902,3
Fabianki .....	32107,4	24590,2	1292,9	5730,8	17064,4	9635,1	4217,1	7517,2
Kowal .....	13692,7	10307,2	829,1	2156,6	7168,3	3439,8	2287,2	3385,5
Lubanie .....	16266,2	14144,0	901,3	2512,3	10644,4	6482,6	2141,9	2122,2
Włocławek .....	23170,2	20290,5	1846,5	3954,9	14177,5	7180,4	4498,3	2879,7

TABL. 3 (80). WYDATKI BUDŻETÓW GMIN WEDŁUG DZIAŁÓW W 2015 R.  
EXPENDITURE OF GMINAS BUDGETS BY DIVISION IN 2015

Lp. No.	WYSZCZEGÓLNIENIE SPECIFICATION	Ogółem Total	W tym			
			rolnictwo i łowiectwo agriculture and hunting	transport i łączność transport and communication	gospodarka mieszkaniowa dwelling economy	administracja publiczna public administration
w tys. zł						
1	<b>WOJEWÓDZTWO .... VOIVODSHIP</b>	<b>4604052,2</b>	<b>160676,4</b>	<b>438158,2</b>	<b>109055,4</b>	<b>441545,2</b>
	<b>PODREGION BYDGOSKO- -TORUŃSKI SUBREGION</b>					
	POWIAT BYDGOSKI					
	Gminy miejsko-wiejskie: Urban-rural gminas:					
2	Koronowo .....	77275,4	2079,0	6617,6	550,0	6648,1
3	Solec Kujawski .....	79275,1	104,8	15374,9	3481,1	10241,7
	Gminy wiejskie: Rural gminas:					
4	Białe Błota .....	77822,7	63,7	8568,3	3547,4	5665,2
5	Dąbrowa Chełmińska .....	30350,4	1806,9	2419,5	260,2	2706,3
6	Dobrcz .....	37844,2	2105,4	2042,6	897,8	3415,5
7	Nowa Wieś Wielka .....	37799,7	1727,9	5158,8	564,1	4811,9
8	Osielsko .....	60252,4	3088,1	14036,9	2341,6	4502,6
9	Sicienko .....	32039,3	1346,0	3466,9	747,8	3294,4
	POWIAT TORUŃSKI					
	Gmina miejska: Urban gmina:					
10	Chełmża .....	42659,7	88,6	2440,2	3425,5	3989,1
	Gminy wiejskie: Rural gminas:					
11	Chełmża .....	34746,0	1664,6	6190,6	557,5	3856,2
12	Czernikowo .....	35881,9	448,3	4722,5	44,9	3595,8
13	Lubicz .....	64035,9	3470,5	8402,1	315,0	5637,0
14	Łubianka .....	22996,0	501,0	1940,9	676,6	2687,6
15	Łysomice .....	41589,8	1043,6	8005,2	288,9	4819,4
16	Obrowo .....	52222,7	4888,1	3009,7	346,0	5864,4
17	Wielka Nieszawka .....	26389,9	2318,5	6653,9	420,6	1941,4
18	Zławieś Wielka .....	49123,7	1332,7	2123,2	1404,0	5098,9

Of which						Lp. No.
oświata i wychowanie <i>education</i>	pomoc społeczna i pozostałe zadania w zakresie polityki społecznej <i>social assistance and other tasks in sphere of social policy</i>	edukacyjna opieka wychowawcza <i>educational care</i>	gospodarka komunalna i ochrona środowiska <i>municipal economy and environmental protection</i>	kultura i ochrona dziedzictwa narodowego <i>culture and protection of national heritage</i>	kultura fizyczna <i>physical education</i>	
<i>in thous. zł</i>						
<b>1572062,0</b>	<b>888598,9</b>	<b>61455,8</b>	<b>469407,4</b>	<b>151162,9</b>	<b>112601,7</b>	<b>1</b>
26586,4	16196,9	507,8	6854,5	3825,4	1556,3	2
19880,4	8797,5	634,6	9777,0	4509,1	4158,0	3
28136,0	10269,0	1653,3	16514,3	915,1	243,1	4
13200,9	4248,9	362,8	2200,2	878,1	740,0	5
15651,5	6293,0	552,2	2317,0	1303,0	393,2	6
14450,9	5030,9	493,8	3255,5	780,7	482,9	7
20136,2	4918,0	616,4	3192,2	1691,1	3015,6	8
12952,9	5061,7	129,6	3212,3	1019,6	216,2	9
12163,4	11682,0	867,7	3730,9	1231,0	2024,7	10
11561,5	4727,2	298,6	1484,7	877,3	368,7	11
15587,9	5480,4	484,9	2141,9	2192,7	84,6	12
24056,0	8498,9	898,6	6019,1	1184,9	2645,5	13
9569,7	2955,4	374,1	1659,1	863,0	233,8	14
16530,4	4231,9	583,5	2000,4	1178,2	350,4	15
20863,3	7180,3	783,5	3817,8	699,5	274,3	16
5249,4	1985,1	201,2	7114,1	278,8	113,4	17
18118,1	6512,7	274,7	11325,1	1737,8	159,5	18

TABL. 3 (80). WYDATKI BUDŻETÓW GMIN WEDŁUG DZIAŁÓW W 2015 R. (cd.)  
EXPENDITURE OF GMINAS BUDGETS BY DIVISION IN 2015 (cont.)

Lp. No.	WYSZCZEGÓLNIENIE SPECIFICATION	Ogółem Total	W tym			
			rolnictwo i łowiectwo agriculture and hunting	transport i łączność transport and communication	gospodarka mieszkaniowa dwelling economy	administracja publiczna public administration
w tys. zł						
<b>PODREGION GRUDZIĄDZKI SUBREGION</b>						
<b>POWIAT BRODNICKI</b>						
Gmina miejska: <i>Urban gmina:</i>						
1	Brodnica .....	98060,6	9,1	2277,1	2293,7	9081,4
Gminy miejsko-wiejskie: <i>Urban-rural gminas:</i>						
2	Górzno .....	14316,6	308,9	465,1	42,2	1540,4
3	Jabłonowo Pomorskie .....	29406,1	781,5	1754,2	382,3	3099,0
Gminy wiejskie: <i>Rural gminas:</i>						
4	Bartniczka .....	14707,6	454,4	767,7	114,9	1644,5
5	Bobrowo .....	18936,6	1096,1	1375,0	98,7	2148,8
6	Brodnica .....	22788,7	789,2	1543,1	708,8	3445,2
7	Brzozie .....	13587,3	2285,4	266,7	43,0	1631,7
8	Osiek .....	13293,8	441,2	1613,3	15,3	1805,6
9	Świedziebnia .....	15646,8	502,9	584,9	45,7	1564,2
10	Zbiczno .....	17475,8	479,8	1274,2	170,4	1774,1
<b>POWIAT CHEŁMIŃSKI</b>						
Gmina miejska: <i>Urban gmina:</i>						
11	Chełmno .....	56417,3	9,8	1301,9	1426,1	5586,3
Gminy wiejskie: <i>Rural gminas:</i>						
12	Chełmno .....	19864,6	454,3	2442,2	235,5	1986,4
13	Kijewo Królewskie .....	16680,2	3083,8	1766,8	216,8	1548,8
14	Lisewo .....	16841,1	1126,1	866,1	83,8	1986,6
15	Papowo Biskupie .....	14225,4	471,5	1310,1	130,4	1386,1
16	Stolno .....	17039,4	755,3	1837,3	294,7	1754,0
17	Unistaw .....	23792,7	823,3	1429,6	59,4	2089,7
<b>POWIAT GOLUBSKO- -DOBRZYŃSKI</b>						
Gmina miejska: <i>Urban gmina:</i>						
18	Golub-Dobrzyń .....	38308,7	7,4	563,4	2357,1	3042,0
Gmina miejsko-wiejska: <i>Urban-rural gmina:</i>						
19	Kowalewo Pomorskie .....	38047,1	908,1	3908,7	615,5	4899,2
Gminy wiejskie: <i>Rural gminas:</i>						
20	Ciechocin .....	14227,5	459,5	1121,8	563,4	1627,0
21	Golub-Dobrzyń .....	31707,3	2248,8	1941,5	918,3	2913,9
22	Radomin .....	12662,7	1357,5	705,9	43,5	1449,4
23	Zbójno .....	16750,8	1026,0	2117,1	172,4	2274,2



Of which							Lp. No.
oświata i wychowanie <i>education</i>	pomoc społeczna i pozostałe zadania w zakresie polityki społecznej <i>social assistance and other tasks in sphere of social policy</i>	edukacyjna opieka wychowawcza <i>educational care</i>	gospodarka komunalna i ochrona środowiska <i>municipal economy and environmental protection</i>	kultura i ochrona dziedzictwa narodowego <i>culture and protection of national heritage</i>	kultura fizyczna <i>physical education</i>		
<i>in thous. zł</i>							
34153,9	16660,0	1373,8	19450,8	3172,4	3826,6	1	
6018,7	1640,9	102,1	3346,7	225,9	59,9	2	
11516,2	7482,2	370,5	1912,0	932,2	91,0	3	
5339,5	2515,1	177,4	2341,0	292,3	374,6	4	
7314,9	3768,6	230,3	740,1	961,0	130,9	5	
6894,2	4543,2	227,7	2275,0	554,2	148,2	6	
5181,7	2637,2	141,3	847,0	182,7	47,9	7	
5013,0	2542,7	270,7	497,3	337,6	114,5	8	
6969,1	3500,6	421,0	959,0	308,8	49,1	9	
4899,7	3240,8	434,1	695,7	552,3	2803,1	10	
18105,4	14533,3	733,2	5515,3	5520,0	1788,9	11	
8573,4	3470,4	270,6	715,3	372,6	137,5	12	
5369,0	2839,9	180,2	914,9	271,1	86,2	13	
6118,5	4381,7	173,5	598,1	375,5	65,2	14	
4790,1	3712,7	142,2	903,4	536,0	347,8	15	
5758,1	3708,0	215,5	993,4	225,5	124,2	16	
9704,1	4082,6	107,7	1945,9	978,1	826,8	17	
12593,2	9651,3	647,7	5049,5	873,7	2314,5	18	
13649,1	7251,0	446,0	2445,6	1291,6	1732,3	19	
4786,2	2431,0	312,4	1092,3	726,2	197,2	20	
10690,6	5809,1	314,0	4624,3	1203,7	141,3	21	
4027,2	2408,8	238,0	385,4	385,7	145,2	22	
5714,5	3226,0	204,5	1549,3	188,2	81,2	23	

TABL. 3 (80). WYDATKI BUDŻETÓW GMIN WEDŁUG DZIAŁÓW W 2015 R. (cd.)  
EXPENDITURE OF GMINAS BUDGETS BY DIVISION IN 2015 (cont.)

Lp. No.	WYSZCZEGÓLNIENIE SPECIFICATION	Ogółem Total	W tym			
			rolnictwo i łowiectwo agriculture and hunting	transport i łączność transport and communication	gospodarka mieszkaniowa dwelling economy	administracja publiczna public administration
						w tys. zł
<b>POWIAT GRUDZIĄDZKI</b>						
Gminy miejsko-wiejskie:						
<i>Urban-rural gminas:</i>						
1	Łasin .....	31200,7	893,0	1466,9	414,7	2829,2
2	Radzyń Chełmiński .....	20963,5	1022,9	959,4	873,7	2966,6
Gminy wiejskie:						
<i>Rural gminas:</i>						
3	Grudziądz .....	47574,7	6115,1	9789,9	1416,8	5155,5
4	Gruta .....	22853,3	1209,2	1101,6	173,2	2271,6
5	Rogóźno .....	13254,2	553,0	524,9	683,2	1778,4
6	Świecie nad Osą .....	18089,9	921,5	1657,3	6,0	2194,8
<b>POWIAT RYPIŃSKI</b>						
Gmina miejska:						
<i>Urban gmina:</i>						
7	Rypin .....	56044,9	15,0	2255,4	4731,2	3972,5
Gminy wiejskie:						
<i>Rural gminas:</i>						
8	Brzuze .....	16066,2	459,7	690,9	25,7	2474,6
9	Rogowo .....	17328,8	711,2	2847,8	5,5	1926,3
10	Rypin .....	24507,0	2970,4	2674,1	101,2	2478,8
11	Skrwilno .....	20984,1	652,8	3503,7	139,6	2365,3
12	Wąpielsk .....	12147,8	400,4	770,8	80,8	1497,7
<b>POWIAT WĄBRZESKI</b>						
Gmina miejska:						
<i>Urban gmina:</i>						
13	Wąbrzeźno .....	44329,7	16,1	5046,0	758,3	3990,6
Gminy wiejskie:						
<i>Rural gminas:</i>						
14	Dębowa Łąka .....	10380,6	559,1	546,5	87,2	1634,8
15	Książki .....	13904,5	507,7	534,8	265,1	1852,1
16	Pluźnica .....	30953,8	2316,4	2400,5	108,2	2089,0
17	Wąbrzeźno .....	27673,5	1936,9	4067,3	97,9	2706,5
<b>PODREGION INOWROCŁAWSKI SUBREGION</b>						
<b>POWIAT INOWROCŁAWSKI</b>						
Gmina miejska:						
<i>Urban gmina:</i>						
18	Inowrocław .....	257625,5	156,0	37273,2	21423,3	18213,8
Gminy miejsko-wiejskie:						
<i>Urban-rural gminas:</i>						
19	Gniewkowo .....	48401,5	760,8	5277,3	1030,7	4176,4
20	Janikowo .....	45295,0	478,8	2880,8	2779,0	3605,4
21	Kruszwica .....	60853,6	1733,0	4466,2	1853,7	5601,6
22	Pakość .....	30778,6	396,5	1873,6	783,1	4707,3
Gminy wiejskie:						
<i>Rural gminas:</i>						
23	Dąbrowa Biskupia .....	18377,2	2191,3	958,5	11,3	2060,8
24	Inowrocław .....	40872,1	2609,8	4160,0	401,6	5331,3
25	Rojewo .....	15639,3	465,2	1004,7	96,3	2238,3
26	Złotniki Kujawskie .....	26818,7	3017,4	1044,6	921,8	2268,0

Of which							Lp. No.
oświata i wychowanie <i>education</i>	pomoc społeczna i pozostałe zadania w zakresie polityki społecznej <i>social assistance and other tasks in sphere of social policy</i>	edukacyjna opieka wychowawcza <i>educational care</i>	gospodarka komunalna i ochrona środowiska <i>municipal economy and environmental protection</i>	kultura i ochrona dziedzictwa narodowego <i>culture and protection of national heritage</i>	kultura fizyczna <i>physical education</i>		
<i>in thous. zł</i>							
14225,1	5695,7	597,7	2939,9	675,8	284,3	1	
6539,2	4522,7	339,0	1245,3	641,4	397,5	2	
14157,6	6719,2	306,4	2030,5	623,4	137,1	3	
8778,9	5129,8	396,0	1757,3	1109,2	269,8	4	
5535,0	2638,3	209,2	633,6	393,0	8,3	5	
6001,3	5033,2	348,5	469,4	889,5	230,8	6	
18983,3	12818,8	713,8	7627,6	1946,1	1573,4	7	
6912,7	3627,4	252,5	769,7	489,9	45,8	8	
6169,9	3225,3	227,1	1271,9	520,0	21,6	9	
8129,9	4622,4	316,9	2205,2	398,0	125,0	10	
8028,9	3539,5	440,7	961,2	159,4	183,5	11	
4673,9	3052,4	274,6	632,7	168,1	235,8	12	
15294,4	9797,2	562,1	5360,6	1272,0	281,0	13	
4349,5	1853,4	151,6	427,5	276,5	9,6	14	
4969,2	2956,7	213,8	766,1	379,2	22,0	15	
4760,7	4037,6	239,8	2161,4	446,7	117,5	16	
8070,1	5873,1	333,7	1497,5	1385,4	2,8	17	
72566,7	55517,6	2537,3	26033,9	7352,8	8657,8	18	
18788,2	9505,3	614,8	2642,5	2239,2	1559,1	19	
14821,4	8342,4	460,5	4759,2	1398,6	3823,9	20	
22864,3	12570,8	618,7	5960,1	1957,8	818,6	21	
9863,6	6593,2	806,2	3614,0	854,4	277,6	22	
7281,9	3280,7	109,8	1690,6	466,1	48,3	23	
13230,1	7464,0	319,8	4254,2	1130,7	296,2	24	
5594,1	2839,8	167,7	1946,6	656,9	131,0	25	
11133,1	4900,9	411,4	1764,1	614,5	328,5	26	

TABL. 3 (80). WYDATKI BUDŻETÓW GMIN WEDŁUG DZIAŁÓW W 2015 R. (cd.)  
EXPENDITURE OF GMINAS BUDGETS BY DIVISION IN 2015 (cont.)

Lp. No.	WYSZCZEGÓLNIENIE SPECIFICATION	Ogółem Total	W tym			
			rolnictwo i łowiectwo agriculture and hunting	transport i łączność transport and communication	gospodarka mieszkaniowa dwelling economy	administracja publiczna public administration
						w tys. zł
<b>POWIAT MOGILEŃSKI</b>						
Gminy miejsko-wiejskie: Urban-rural gminas:						
1	Mogilno .....	70307,4	1535,0	2293,7	790,4	4952,1
2	Strzelno .....	43331,3	834,4	1631,0	1894,8	3041,9
Gminy wiejskie: Rural gminas:						
3	Dąbrowa .....	15449,3	1169,4	828,5	118,2	1663,9
4	Jeziora Wielkie .....	14930,0	1032,7	1168,6	691,1	1860,6
<b>POWIAT NAKIELSKI</b>						
Gminy miejsko-wiejskie: Urban-rural gminas:						
5	Kcynia .....	52189,9	4187,3	837,5	1550,2	4724,2
6	Mrocza .....	37909,1	2699,4	2077,5	228,6	3192,9
7	Nakło nad Notecią .....	133206,7	845,6	28596,8	3559,8	8465,9
8	Szubin .....	71895,1	1630,1	3675,8	1863,9	5975,4
Gmina wiejska: Rural gmina:						
9	Sadki .....	22154,0	974,7	2256,9	126,9	3047,3
<b>POWIAT ŻNIŃSKI</b>						
Gminy miejsko-wiejskie: Urban-rural gminas:						
10	Barcin .....	57981,1	746,3	2095,3	171,9	5113,5
11	Janowiec Wielkopolski .....	28032,0	811,5	1556,4	148,3	2716,4
12	Łabiszyn .....	35316,0	526,2	2794,4	814,0	4224,9
13	Żnin .....	70910,2	1451,4	2462,3	3466,8	6801,6
Gminy wiejskie: Rural gminas:						
14	Gąsawa .....	16968,5	616,8	270,1	94,1	2105,6
15	Rogowo .....	24647,0	789,9	1446,9	492,8	2354,6
<b>PODREGION ŚWIECKI SUBREGION</b>						
<b>POWIAT SĘPOLEŃSKI</b>						
Gminy miejsko-wiejskie: Urban-rural gminas:						
16	Kamień Krajeński .....	22767,0	967,8	505,8	551,7	2949,5
17	Sępólno Krajeńskie .....	59848,2	1028,4	7753,1	3269,3	3951,6
18	Więcbork .....	41525,5	878,1	3261,0	809,1	3050,0
Gmina wiejska: Rural gmina:						
19	Sośno .....	17002,3	1716,5	371,7	278,5	2127,5

Of which							Lp. No.
oświata i wychowanie <i>education</i>	pomoc społeczna i pozostałe zadania w zakresie polityki społecznej <i>social assistance and other tasks in sphere of social policy</i>	edukacyjna opieka wychowawcza <i>educational care</i>	gospodarka komunalna i ochrona środowiska <i>municipal economy and environmental protection</i>	kultura i ochrona dziedzictwa narodowego <i>culture and protection of national heritage</i>	kultura fizyczna <i>physical education</i>		
<i>in thous. zł</i>							
26022,1	15421,3	606,6	5462,5	2802,6	7234,4	1	
16558,5	9364,2	2055,6	4589,7	1715,8	331,4	2	
5522,1	2706,3	52,8	2081,6	413,0	195,5	3	
4648,2	2603,7	128,6	943,7	617,0	173,5	4	
19674,7	13234,1	669,8	3441,3	1707,3	298,3	5	
11034,7	7483,1	506,2	2328,4	1852,7	5043,8	6	
37550,9	19732,6	1629,7	24518,0	3290,7	1407,5	7	
28626,0	16932,0	766,8	6172,1	2996,0	1524,6	8	
6980,2	4521,0	262,3	1294,1	1439,5	196,3	9	
20296,7	10302,5	877,8	6067,0	2390,2	7677,8	10	
11006,5	6031,5	471,3	3256,1	972,4	278,9	11	
12202,8	6454,1	697,9	4706,6	1734,5	283,9	12	
25194,3	15823,6	1532,3	6184,7	3750,9	1679,8	13	
6223,3	2466,6	290,8	2202,5	632,7	388,4	14	
9369,4	4299,2	411,2	2918,8	699,5	598,2	15	
9088,4	4294,1	304,2	1923,5	1031,1	185,5	16	
14998,2	13214,7	516,9	9678,3	2326,5	2160,9	17	
16924,5	10359,2	619,7	2544,3	1260,8	443,7	18	
6485,2	3762,2	175,9	1072,1	446,3	24,3	19	

TABL. 3 (80). WYDATKI BUDŻETÓW GMIN WEDŁUG DZIAŁÓW W 2015 R. (cd.)  
EXPENDITURE OF GMINAS BUDGETS BY DIVISION IN 2015 (cont.)

Lp. No.	WYSZCZEGÓLNIENIE SPECIFICATION	Ogółem Total	W tym			
			rolnictwo i łowiectwo agriculture and hunting	transport i łączność transport and communication	gospodarka mieszkaniowa dwelling economy	administracja publiczna public administration
						w tys. zł
<b>POWIAT ŚWIECKI</b>						
Gminy miejsko-wiejskie: <i>Urban-rural gminas:</i>						
1	Nowe .....	29993,8	454,2	1921,8	99,6	2498,2
2	Świecie .....	147797,6	603,6	17317,1	4140,8	6099,5
Gminy wiejskie: <i>Rural gminas:</i>						
3	Bukowiec .....	23124,0	2087,4	6712,9	100,4	1802,0
4	Dragacz .....	24317,0	673,5	1846,0	574,4	2172,9
5	Drzycim .....	16482,8	601,4	777,8	345,1	2341,3
6	Jeżewo .....	23834,0	629,1	895,3	311,9	2254,2
7	Lniano .....	14919,1	317,4	1151,5	94,8	1747,1
8	Osie .....	21936,9	216,4	4351,1	61,6	1919,2
9	Pruszcz .....	31451,7	803,0	3608,4	83,8	2735,5
10	Świekatowo .....	13130,3	330,4	1557,2	250,8	1317,6
11	Warlubie .....	23830,1	496,0	750,1	280,9	2054,9
<b>POWIAT TUCHOLSKI</b>						
Gmina miejsko-wiejska: <i>Urban-rural gmina:</i>						
12	Tuchola .....	58966,2	722,6	5912,7	869,8	5240,6
Gminy wiejskie: <i>Rural gmina:</i>						
13	Cekcyn .....	28040,7	879,6	5009,8	–	3369,2
14	Gostycyn .....	18680,4	703,0	1259,6	280,7	1953,8
15	Kęsowo .....	19791,8	991,2	3913,1	468,8	2034,3
16	Lubiewo .....	26646,0	475,4	502,7	182,7	2025,3
17	Śliwice .....	20674,6	2026,1	1539,2	83,4	1898,1
<b>PODREGION WŁOCŁAWSKI SUBREGION</b>						
<b>POWIAT ALEKSANDROWSKI</b>						
Gminy miejskie: <i>Urban gminas:</i>						
18	Aleksandrów Kujawski .....	37386,3	2,1	686,1	539,4	3759,8
19	Ciechocinek .....	43788,2	14,2	5888,0	2387,7	4571,1
20	Nieszawa .....	7398,0	22,3	308,8	8,5	1343,3
Gminy wiejskie: <i>Rural gminas:</i>						
21	Aleksandrów Kujawski .....	41163,5	3784,4	3898,9	443,8	4780,7
22	Bądkowo .....	15414,9	547,7	673,7	246,7	1588,4
23	Koneck .....	10421,1	791,2	1373,4	27,1	1614,2
24	Raciążek .....	11764,0	1370,1	857,7	13,8	1308,9
25	Waganiec .....	16207,1	302,2	573,5	188,8	1737,4
26	Zakrzewo .....	12866,2	535,9	760,2	46,8	1617,4

Of which							Lp. No.
oświata i wychowanie <i>education</i>	pomoc społeczna i pozostałe zadania w zakresie polityki społecznej <i>social assistance and other tasks in sphere of social policy</i>	edukacyjna opieka wychowawcza <i>educational care</i>	gospodarka komunalna i ochrona środowiska <i>municipal economy and environmental protection</i>	kultura i ochrona dziedzictwa narodowego <i>culture and protection of national heritage</i>	kultura fizyczna <i>physical education</i>		
<i>in thous. zł</i>							
10858,7	8364,8	692,3	2279,0	1385,3	597,0	1	
41584,2	26398,1	960,2	26554,3	6498,2	13150,0	2	
6583,0	3525,9	157,4	1111,5	398,2	98,7	3	
9074,8	4693,0	454,4	1980,7	547,8	105,1	4	
5754,6	3331,2	217,2	1440,7	330,5	554,3	5	
10843,9	4845,0	221,9	3055,1	351,0	80,9	6	
5505,7	2935,5	107,4	2120,9	381,1	114,1	7	
8368,1	3853,4	154,2	1378,3	738,5	112,6	8	
13032,6	5813,9	123,6	2975,6	1637,6	29,6	9	
4542,8	2551,6	127,6	1210,2	458,5	127,7	10	
8368,0	4688,3	181,2	3723,5	732,6	189,0	11	
21876,2	13793,4	990,9	3695,7	2030,3	2317,5	12	
8047,0	4180,6	329,0	3603,3	739,6	367,3	13	
6376,8	3493,5	137,9	2601,6	798,0	249,1	14	
5651,6	2834,5	333,7	711,2	441,7	126,6	15	
8106,6	4102,9	294,4	2411,3	791,2	107,6	16	
7415,5	3882,9	215,4	1674,6	1174,6	79,0	17	
13762,7	10061,5	818,2	2539,8	3753,2	323,9	18	
9997,2	6468,5	343,6	9852,9	1379,4	1571,5	19	
2136,4	1566,8	36,5	563,5	57,3	20,4	20	
12037,8	9264,6	460,9	3256,9	1587,2	337,8	21	
5311,3	2209,7	196,2	998,3	352,4	64,7	22	
3342,4	2012,2	157,9	508,0	260,3	45,9	23	
4184,3	2155,0	262,4	757,8	363,2	72,5	24	
5513,2	2278,4	215,9	4309,4	344,5	174,2	25	
5307,5	2353,6	126,6	1013,3	347,2	13,2	26	

TABL. 3 (80). WYDATKI BUDŻETÓW GMIN WEDŁUG DZIAŁÓW W 2015 R. (dok.)  
EXPENDITURE OF GMINAS BUDGETS BY DIVISION IN 2015 (cont.)

Lp. No.	WYSZCZEGÓLNIENIE SPECIFICATION	Ogółem Total	W tym			
			rolnictwo i łowiectwo agriculture and hunting	transport i łączność transport and communication	gospodarka mieszkaniowa dwelling economy	administracja publiczna public administration
						w tys. zł
<b>POWIAT LIPNOWSKI</b>						
Gmina miejska:						
<i>Urban gmina:</i>						
1	Lipno .....	45022,0	7,4	822,7	1123,7	3420,8
Gminy miejsko-wiejskie:						
<i>Urban-rural gminas:</i>						
2	Dobrzyń nad Wisłą .....	26987,3	710,0	850,4	464,4	3479,9
3	Skępe .....	26929,8	397,8	601,8	20,9	2491,1
Gminy wiejskie:						
<i>Rural gminas:</i>						
4	Bobrowniki .....	10649,4	426,9	302,3	–	1389,6
5	Chrostkowo .....	10039,6	631,5	786,4	0,7	1489,0
6	Kikót .....	26433,9	2079,9	1337,3	141,0	3217,1
7	Lipno .....	40041,6	3825,3	1776,4	398,6	3946,2
8	Tłuchowo .....	17031,5	757,5	1573,6	170,8	1843,5
9	Wielgie .....	27069,9	768,9	2553,9	93,5	2424,0
<b>POWIAT RADZIEJOWSKI</b>						
Gmina miejska:						
<i>Urban gmina:</i>						
10	Radziejów .....	19485,9	15,0	845,6	436,0	2153,0
Gmina miejsko-wiejska:						
<i>Urban-rural gmina:</i>						
11	Piotrków Kujawski .....	30334,1	1746,8	2045,7	111,6	2153,2
Gminy wiejskie:						
<i>Rural gminas:</i>						
12	Bytoń .....	10835,0	414,8	651,8	3,8	1565,9
13	Dobre .....	17694,5	486,9	1554,9	7,3	2199,2
14	Osięciny .....	23607,0	1000,7	1679,2	299,7	2365,7
15	Radziejów .....	12616,6	641,0	470,2	14,3	1678,4
16	Topólka .....	16922,9	488,4	1075,5	10,2	2158,5
<b>POWIAT WŁOCLAWSKI</b>						
Gmina miejska:						
<i>Urban gminas:</i>						
17	Kowal .....	12434,7	29,6	421,3	178,2	1499,8
Gminy miejsko-wiejskie:						
<i>Urban-rural gminas:</i>						
18	Brześć Kujawski .....	46014,7	1008,4	10849,0	1197,4	4721,7
19	Chodecz .....	19382,9	617,4	2387,7	41,8	1938,1
20	Izbica Kujawska .....	27808,8	1168,5	1664,4	25,3	2433,3
21	Lubień Kujawski .....	25880,8	1455,1	4800,4	29,5	2427,6
22	Lubraniec .....	34791,3	922,3	7754,6	221,3	3201,2
Gminy wiejskie:						
<i>Rural gminas:</i>						
23	Baruchowo .....	18244,6	4783,3	2167,1	154,9	2523,3
24	Boniewo .....	15325,2	2599,0	2540,3	25,6	1824,8
25	Chocień .....	30826,5	637,2	6753,9	170,3	2842,4
26	Fabianki .....	32107,4	4516,5	2469,7	91,6	3653,6
27	Kowal .....	13692,7	1326,9	306,6	298,2	1864,7
28	Lubanie .....	16266,2	312,0	971,0	–	2484,9
29	Włocławek .....	23170,2	1052,6	2030,0	102,6	2609,5



Of which							Lp. No.
oświata i wychowanie <i>education</i>	pomoc społeczna i pozostałe zadania w zakresie polityki społecznej <i>social assistance and other tasks in sphere of social policy</i>	edukacyjna opieka wychowawcza <i>educational care</i>	gospodarka komunalna i ochrona środowiska <i>municipal economy and environmental protection</i>	kultura i ochrona dziedzictwa narodowego <i>culture and protection of national heritage</i>	kultura fizyczna <i>physical education</i>		
<i>in thous. zł</i>							
15898,7	14031,1	752,9	5190,8	1191,0	1526,1	1	
11127,1	6965,7	467,2	1611,0	323,0	576,4	2	
10509,2	6589,3	540,2	3994,5	491,4	64,4	3	
4066,9	2519,6	159,3	1317,7	98,5	18,4	4	
3975,9	2483,9	125,8	335,2	63,3	0,1	5	
8517,6	7288,9	721,9	1047,7	1215,4	100,9	6	
15453,4	8651,3	526,4	2055,7	1454,3	126,5	7	
6569,9	3797,3	377,8	691,7	532,8	93,3	8	
10182,3	7452,6	537,2	1447,6	744,0	257,6	9	
6282,3	4918,7	227,1	1660,4	761,1	1722,6	10	
11068,9	8380,4	876,7	2644,1	590,3	148,1	11	
3708,2	3360,0	119,7	484,4	182,0	90,3	12	
5491,7	4202,5	146,8	1972,5	459,5	106,7	13	
8467,3	6248,3	365,8	1457,9	1100,7	141,4	14	
4274,8	3301,3	91,0	744,6	414,4	4,0	15	
6404,5	4569,0	316,3	770,4	444,1	36,1	16	
4309,4	2059,7	80,0	2503,3	453,4	170,3	17	
11970,4	8152,7	470,1	4331,3	861,5	792,6	18	
7843,9	4377,1	451,4	845,3	341,8	126,3	19	
8720,2	5164,8	745,0	6054,5	578,6	245,3	20	
8860,2	5058,9	560,3	1498,5	468,4	115,7	21	
10877,7	5986,9	589,4	2581,8	887,6	1030,5	22	
3657,0	2521,4	141,8	854,5	429,1	101,2	23	
3177,0	2853,3	145,2	1302,7	127,6	274,5	24	
7449,7	6350,5	566,9	4503,0	446,3	398,2	25	
11640,1	5780,7	304,7	1591,8	1054,5	243,4	26	
4445,2	2143,6	176,9	2587,7	217,7	22,1	27	
6691,3	2726,5	119,7	1951,3	540,8	196,8	28	
8833,0	3733,5	438,1	1827,1	653,9	134,6	29	

TABL. 4 (81). DOCHODY I WYDATKI BUDŻETÓW GMIN NA 1 MIESZKAŃCA W 2015 R.  
REVENUE AND EXPENDITURE OF GMINAS BUDGETS PER CAPITA IN 2015

WYSZCZEGÓLNIENIE SPECIFICATION	Dochody Revenue		Wydatki Expenditure		
	ogółem total	w tym własne of which own revenue	ogółem total	w tym of which	
				bieżące current expenditure	inwestycyjne <sup>a</sup> investment expenditure <sup>a</sup>
w zł    in zł					
<b>WOJEWÓDZTWO ..... VOIVODSHIP</b>	<b>3542,79</b>	<b>1646,00</b>	<b>3494,53</b>	<b>2875,61</b>	<b>613,10</b>
<b>PODREGION BYDGOSKO-TORUŃSKI SUBREGION</b>					
POWIAT BYDGOSKI					
Gminy miejsko-wiejskie: Urban-rural gminas:					
Koronowo .....	3233,47	1556,50	3196,63	2442,49	754,14
Solec Kujawski .....	4603,26	3442,45	4728,61	3057,22	1671,39
Gminy wiejskie: Rural gminas:					
Białe Błota .....	3845,29	2546,41	3918,37	3067,90	850,46
Dąbrowa Chełmińska .....	3698,77	1554,95	3767,89	3097,41	670,48
Dobrcz .....	3413,24	1410,08	3413,70	2934,60	479,09
Nowa Wieś Wielka .....	3904,42	2098,00	3859,47	3080,40	779,07
Osiesko .....	4936,55	3548,03	4751,77	3274,77	1477,00
Sicienko .....	3289,01	1624,16	3266,31	2854,36	411,96
POWIAT TORUŃSKI					
Gmina miejska: Urban gmina:					
Chełmża .....	2934,62	1492,62	2869,42	2702,55	166,87
Gminy wiejskie: Rural gminas:					
Chełmża .....	3467,52	1453,25	3559,68	2490,84	1068,85
Czernikowo .....	3899,86	858,23	3984,67	3114,82	869,85
Lubicz .....	3330,02	1771,32	3329,31	2855,68	452,83
Łubianka .....	3462,33	1685,13	3410,35	2959,68	450,67
Łysomice .....	4474,03	3000,86	4331,82	2822,58	1501,32
Obrowo .....	3204,56	1392,08	3454,57	2958,00	496,56
Wielka Nieszawka .....	4957,92	3345,98	5309,84	2970,07	2339,77
Zławieś Wielka .....	3599,54	1922,93	3669,79	2789,14	880,65

<sup>a</sup> Łącznie z dotacjami na finansowanie zadań inwestycyjnych samorządowych zakładów budżetowych.  
<sup>a</sup> Including allocations for financing investment tasks of self-government budgetary establishments.

TABL. 4 (81). DOCHODY I WYDATKI BUDŻETÓW GMIN NA 1 MIESZKAŃCA W 2015 R. (cd.)  
REVENUE AND EXPENDITURE OF GMINAS BUDGETS PER CAPITA IN 2015 (cont.)

WYSZCZEGÓLNIENIE SPECIFICATION	Dochody Revenue		Wydatki Expenditure		
	ogółem total	w tym własne of which own revenue	ogółem total	w tym of which	
				bieżące current expenditure	inwestycyjne <sup>a</sup> investment expenditure <sup>a</sup>
w zł    in zł					
<b>PODREGION GRUDZIĄDZKI SUBREGION</b>					
<b>POWIAT BRODNICKI</b>					
Gmina miejska: Urban gmina:					
Brodnica .....	3524,97	2189,31	3426,78	2855,88	563,91
Gminy miejsko-wiejskie: Urban-rural gminas:					
Górzno .....	3680,75	1590,33	3576,47	2908,40	668,06
Jabłonowo Pomorskie .....	3568,33	1283,14	3244,28	3066,17	178,10
Gminy wiejskie: Rural gminas:					
Bartniczka .....	3455,01	1261,74	3122,64	2725,80	396,84
Bobrowo .....	3182,93	1053,48	2981,68	2732,54	249,14
Brodnica .....	3256,41	1504,06	2923,50	2510,80	412,70
Brzozie .....	3444,49	994,78	3588,84	3009,16	579,68
Osiek .....	3363,64	998,30	3251,92	2847,40	404,52
Świedziebnia .....	3182,24	717,30	2998,62	2873,98	124,64
Zbiczno .....	3284,06	1229,48	3652,96	2629,69	1023,27
<b>POWIAT CHEŁMIŃSKI</b>					
Gmina miejska: Urban gmina:					
Chełmno .....	2859,32	1357,63	2775,49	2417,64	357,85
Gminy wiejskie: Rural gminas:					
Chełmno .....	3361,25	888,68	3445,13	2601,99	843,14
Kijewo Królewskie .....	3939,65	1401,33	3739,12	2865,73	873,39
Lisewo .....	3175,59	1267,46	3168,01	2898,24	269,77
Papowo Biskupie .....	3500,27	1396,03	3269,45	2751,16	518,30
Stolno .....	3776,14	1473,11	3274,29	2837,78	436,52
Unisław .....	3607,42	1367,80	3391,21	3006,14	385,07
<b>POWIAT GOLUBSKO- -DOBRZYŃSKI</b>					
Gmina miejska: Urban gmina:					
Golub-Dobrzyń .....	3284,71	1681,69	2971,28	2721,76	249,52
Gmina miejsko-wiejska: Urban-rural gmina:					
Kowalewo Pomorskie .....	3558,59	1442,72	3274,27	2846,18	428,10
Gminy wiejskie: Rural gminas:					
Ciechocin .....	3636,64	1670,96	3519,92	2880,36	639,57
Golub-Dobrzyń .....	3738,09	1604,24	3716,72	2893,75	822,97
Radomin .....	3393,45	1465,83	3227,80	2556,76	671,05
Zbójno .....	3826,03	1032,21	3809,60	3239,38	570,23

<sup>a</sup> Łącznie z dotacjami na finansowanie zadań inwestycyjnych samorządowych zakładów budżetowych.

<sup>a</sup> Including allocations for financing investment tasks of self-government budgetary establishments.

TABL. 4 (81). DOCHODY I WYDATKI BUDŻETÓW GMIN NA 1 MIESZKAŃCA W 2015 R. (cd.)  
REVENUE AND EXPENDITURE OF GMINAS BUDGETS PER CAPITA IN 2015 (cont.)

WYSZCZEGÓLNIENIE SPECIFICATION	Dochody Revenue		Wydatki Expenditure		
	ogółem total	w tym własne of which own revenue	ogółem total	w tym of which	
				bieżące current expenditure	inwestycyjne <sup>a</sup> investment expenditure <sup>a</sup>
w zł    in zł					
<b>POWIAT GRUDZIĄDZKI</b>					
Gminy miejsko-wiejskie: <i>Urban-rural gminas:</i>					
Łasin .....	3849,90	1433,74	3818,00	2917,09	900,91
Radzyń Chełmiński .....	4751,81	2032,77	4351,98	3935,54	416,44
Gminy wiejskie: <i>Rural gminas:</i>					
Grudziądz .....	3790,86	2151,61	3894,78	2903,68	989,05
Gruta .....	3502,29	1242,66	3490,12	2918,62	571,49
Rogóźno .....	3165,14	1120,34	3179,22	2753,01	426,21
Świecie nad Osą .....	4150,63	1489,41	4198,18	3628,07	570,11
<b>POWIAT RYPIŃSKI</b>					
Gmina miejska: <i>Urban gmina:</i>					
Rypin .....	3268,10	1838,57	3367,28	2869,37	309,54
Gminy wiejskie: <i>Rural gminas:</i>					
Brzuze .....	3100,21	944,94	2976,88	2688,66	288,22
Rogowo .....	3744,03	1125,22	3591,45	2905,85	685,60
Rypin .....	3443,68	1483,80	3288,21	2741,77	546,44
Skrwilno .....	3669,38	771,70	3445,10	2865,57	579,54
Wąpielsk .....	3170,78	728,82	2985,46	2761,66	223,80
<b>POWIAT WĄBRZESKI</b>					
Gmina miejska: <i>Urban gmina:</i>					
Wąbrzeźno .....	3140,47	1840,94	3192,86	2728,11	464,76
Gminy wiejskie: <i>Rural gminas:</i>					
Dębowa Łąka .....	3697,87	1226,36	3283,97	3075,35	208,61
Książki .....	3510,35	1243,62	3284,02	3127,43	156,59
Płużnica .....	5784,56	1739,88	6348,20	3074,11	3274,09
Wąbrzeźno .....	3493,67	1309,57	3208,52	2537,55	670,97
<b>PODREGION INOWROCŁAWSKI SUBREGION</b>					
<b>POWIAT INOWROCŁAWSKI</b>					
Gmina miejska: <i>Urban gmina:</i>					
Inowrocław .....	3603,27	2348,47	3462,01	2925,30	536,71
Gminy miejsko-wiejskie: <i>Urban-rural gminas:</i>					
Gniewkowo .....	3255,57	1445,35	3284,80	2831,26	453,54
Janikowo .....	3185,63	2021,07	3369,91	2949,29	420,62
Kruszwica .....	3223,84	1577,26	3090,11	2841,10	249,02
Pakość .....	3236,33	1920,66	3124,10	2752,23	371,87
Gminy wiejskie: <i>Rural gminas:</i>					
Dąbrowa Biskupia .....	3545,80	1493,24	3564,23	3231,83	332,39
Inowrocław .....	3603,81	2349,43	3524,37	2990,82	533,55
Rojewo .....	3345,40	1349,09	3289,70	2920,61	369,09
Złotniki Kujawskie .....	2946,64	1124,20	2918,89	2512,17	406,72

<sup>a</sup> Łącznie z dotacjami na finansowanie zadań inwestycyjnych samorządowych zakładów budżetowych.

<sup>a</sup> Including allocations for financing investment tasks of self-government budgetary establishments.

TABL. 4 (81). DOCHODY I WYDATKI BUDŻETÓW GMIN NA 1 MIESZKAŃCA W 2015 R. (cd.)  
REVENUE AND EXPENDITURE OF GMINAS BUDGETS PER CAPITA IN 2015 (cont.)

WYSZCZEGÓLNIENIE SPECIFICATION	Dochody Revenue		Wydatki Expenditure		
	ogółem total	w tym własne of which own revenue	ogółem total	w tym of which	
				bieżące current expenditure	inwestycyjne <sup>a</sup> investment expenditure <sup>a</sup>
w zł    in zł					
<b>POWIAT MOGILEŃSKI</b>					
Gminy miejsko-wiejskie: <i>Urban-rural gminas:</i>					
Mogilno .....	3083,22	1729,62	2826,54	2576,70	249,84
Strzelno .....	3760,00	1529,43	3666,55	3160,13	506,42
Gminy wiejskie: <i>Rural gminas:</i>					
Dąbrowa .....	3473,94	1331,79	3315,29	2941,87	373,42
Jezióra Wielkie .....	3060,41	1240,75	3001,61	2753,52	248,09
<b>POWIAT NAKIELSKI</b>					
Gminy miejsko-wiejskie: <i>Urban-rural gminas:</i>					
Kcynia .....	3935,72	1200,09	3861,34	3474,64	386,70
Mrocza .....	4312,64	1035,64	4068,81	3077,04	991,77
Nakło nad Notecią .....	3905,23	1573,26	4113,60	2660,98	1425,30
Szubin .....	3078,21	1372,42	2955,00	2794,22	160,74
Gmina wiejska: <i>Rural gmina:</i>					
Sadki .....	3170,59	1120,38	3036,87	2712,07	324,80
<b>POWIAT ŻNIŃSKI</b>					
Gminy miejsko-wiejskie: <i>Urban-rural gminas:</i>					
Barcin .....	3922,41	2429,15	3893,70	3336,00	557,71
Janowiec Wielkopolski .....	3184,60	1200,07	3060,26	2714,40	345,85
Łabiszyn .....	3356,86	1124,88	3556,14	2965,42	590,71
Żnin .....	3100,48	1626,09	2896,07	2715,99	171,91
Gminy wiejskie: <i>Rural gminas:</i>					
Gąsawa .....	3376,03	1654,93	3211,30	2952,67	258,63
Rogowo .....	3528,88	1414,04	3562,22	3187,41	374,82
<b>PODREGION ŚWIECKI SUBREGION</b>					
<b>POWIAT SĘPOLEŃSKI</b>					
Gminy miejsko-wiejskie: <i>Urban-rural gminas:</i>					
Kamień Krajeński .....	3264,49	1217,71	3245,01	2884,37	352,58
Sępólno Krajeńskie .....	3572,53	1861,85	3729,55	2609,89	1082,15
Więcbork .....	3220,43	1238,95	3110,29	2751,51	328,82
Gmina wiejska: <i>Rural gmina:</i>					
Sośno .....	3441,87	1042,85	3353,52	3062,46	291,06

<sup>a</sup> Łącznie z dotacjami na finansowanie zadań inwestycyjnych samorządowych zakładów budżetowych.

<sup>a</sup> Including allocations for financing investment tasks of self-government budgetary establishments.

TABL. 4 (81). DOCHODY I WYDATKI BUDŻETÓW GMIN NA 1 MIESZKAŃCA W 2015 R. (cd.)  
 REVENUE AND EXPENDITURE OF GMINAS BUDGETS PER CAPITA IN 2015 (cont.)

WYSZCZEGÓLNIENIE SPECIFICATION	Dochody Revenue		Wydatki Expenditure		
	ogółem total	w tym własne of which own revenue	ogółem total	w tym of which	
				bieżące current expenditure	inwestycyjne <sup>a</sup> investment expenditure <sup>a</sup>
w zł    in zł					
<b>POWIAT ŚWIECKI</b>					
Gminy miejsko-wiejskie: Urban-rural gminas:					
Nowe .....	2875,03	1153,77	2842,20	2591,29	250,91
Świecie .....	4228,43	2530,21	4310,10	3062,84	1208,38
Gminy wiejskie: Rural gminas:					
Bukowiec .....	4111,87	1413,97	4447,77	2839,09	1608,68
Dragacz .....	3515,46	1560,73	3375,49	2925,67	449,82
Drzycim .....	3336,03	1378,57	3295,23	2944,83	350,40
Jeżewo .....	3063,03	1237,29	2954,87	2644,16	310,71
Lniano .....	3867,56	1520,19	3506,25	3010,73	495,52
Osie .....	4025,99	1673,33	4007,48	3090,48	917,00
Pruszcz .....	3306,48	1092,55	3270,43	2728,91	541,52
Świekatowo .....	3804,01	1344,87	3716,47	3122,05	594,42
Warlubie .....	3548,33	1485,97	3644,30	3228,60	415,70
<b>POWIAT TUCHOLSKI</b>					
Gmina miejsko-wiejska: Urban-rural gmina:					
Tuchola .....	2939,65	1306,28	2887,81	2575,66	309,70
Gminy wiejskie: Rural gmina:					
Cekcyn .....	4063,26	1391,14	4182,68	2949,17	1231,05
Gostycyn .....	4003,75	1483,38	3575,88	2967,79	605,60
Kęsowo .....	4497,75	1940,22	4441,61	3467,60	974,01
Lubiewo .....	4679,97	1520,84	4491,15	3256,97	1231,74
Śliwice .....	3635,81	1563,92	3663,76	2964,54	696,83
<b>PODREGION WŁOCŁAWSKI SUBREGION</b>					
<b>POWIAT ALEKSANDROWSKI</b>					
Gminy miejskie: Urban gminas:					
Aleksandrów Kujawski .....	3151,96	1399,79	3001,71	2696,68	305,03
Ciechocinek .....	4149,77	2910,65	4093,12	3025,91	1067,20
Nieszawa .....	3851,67	1518,86	3749,63	3396,17	353,45
Gminy wiejskie: Rural gminas:					
Aleksandrów Kujawski .....	3273,30	1007,99	3531,53	2725,55	784,53
Bądkowo .....	3619,60	1739,93	3490,70	2718,40	772,30
Koneck .....	3339,77	1063,08	3244,42	2842,42	402,00
Raciążek .....	3617,68	1507,44	3731,03	2918,16	812,88
Wąganiec .....	3720,43	1749,95	3574,57	2840,69	733,88
Zakrzewo .....	3660,46	1935,05	3629,39	3347,35	282,04

<sup>a</sup> Łącznie z dotacjami na finansowanie zadań inwestycyjnych samorządowych zakładów budżetowych.

<sup>a</sup> Including allocations for financing investment tasks of self-government budgetary establishments.

TABL. 4 (81). DOCHODY I WYDATKI BUDŻETÓW GMIN NA 1 MIESZKAŃCA W 2015 R. (dok.)  
REVENUE AND EXPENDITURE OF GMINAS BUDGETS PER CAPITA IN 2015 (cont.)

WYSZCZEGÓLNIENIE SPECIFICATION	Dochody Revenue		Wydatki Expenditure		
	ogółem total	w tym własne of which own revenue	ogółem total	w tym of which	
				bieżące current expenditure	inwestycyjne <sup>a</sup> investment expenditure <sup>a</sup>
w zł    in zł					
POWIAT LIPNOWSKI					
Gmina miejska:					
Urban gmina:					
Lipno .....	3178,40	1327,02	3050,69	2878,97	171,72
Gminy miejsko-wiejskie:					
Urban-rural gminas:					
Dobrzyń nad Wisłą .....	3231,31	1250,28	3453,26	3360,60	92,67
Skępe .....	3624,51	1347,18	3526,69	3312,65	214,04
Gminy wiejskie:					
Rural gminas:					
Bobrowniki .....	3592,80	1303,52	3370,05	3061,73	308,32
Chrostkowo .....	3695,92	1249,58	3398,66	2990,31	408,35
Kikół .....	3733,58	1366,53	3614,64	3182,82	431,83
Lipno .....	3505,30	1201,10	3406,35	2953,11	453,23
Tłuchowo .....	3691,06	1281,74	3646,22	3410,39	235,83
Wielgie .....	4212,85	1542,65	3958,17	3539,42	418,75
POWIAT RADZIEJOWSKI					
Gmina miejska:					
Urban gmina:					
Radziejów .....	3404,25	1830,16	3410,80	2948,52	462,29
Gmina miejsko-wiejska:					
Urban-rural gmina:					
Piotrków Kujawski .....	3305,40	1100,12	3227,38	2927,75	299,63
Gminy wiejskie:					
Rural gminas:					
Bytoń .....	3153,74	748,03	3028,22	2830,78	197,45
Dobre .....	3294,33	1107,11	3230,69	2755,24	475,45
Osięciny .....	3120,99	824,71	3012,25	2727,40	284,84
Radziejów .....	2810,54	1277,37	2841,58	2719,76	121,82
Topółka .....	3479,68	962,47	3420,83	3220,78	200,05
POWIAT WŁOCŁAWSKI					
Gmina miejska:					
Urban gminas:					
Kowal .....	4052,35	1898,81	3525,57	3360,10	165,47
Gminy miejsko-wiejskie:					
Urban-rural gminas:					
Brześć Kujawski .....	3974,76	1596,19	3983,27	2671,61	1311,66
Chodecz .....	3257,26	1023,20	3127,28	2727,73	399,55
Izbica Kujawska .....	3407,51	1134,78	3565,22	2776,97	788,25
Lubień Kujawski .....	3433,07	1086,83	3466,03	2757,09	708,94
Lubraniec .....	3401,96	1189,10	3572,00	2618,13	953,87
Gminy wiejskie:					
Rural gminas:					
Baruchowo .....	4750,75	2004,55	5149,48	2841,68	2307,80
Boniewo .....	4051,78	1402,18	4383,63	2810,73	1572,89
Choceń .....	3862,43	951,91	3857,66	2743,61	1114,05
Fabianki .....	3165,22	1645,59	3263,28	2499,25	764,02
Kowal .....	3545,64	1511,92	3472,67	2614,05	858,62
Lubanie .....	3665,21	1856,60	3518,54	3059,49	459,05
Włocławek .....	3482,03	1653,47	3345,39	2929,61	415,78

<sup>a</sup> Łącznie z dotacjami na finansowanie zadań inwestycyjnych samorządowych zakładów budżetowych.

<sup>a</sup> Including allocations for financing investment tasks of self-government budgetary establishments.

TABL. 5 (82). DOCHODY BUDŻETÓW POWIATÓW I MIAST NA PRAWACH POWIATU WEDŁUG  
REVENUE OF POWIATS BUDGETS AND CITIES WITH POWIAT STATUS BY TYPE IN 2015

Lp. No.	WYSZCZEGÓLNIENIE SPECIFICATION	Ogółem Total	W tym			
			dochody własne own revenue			
			razem total	w tym of which		
				udział w podatku dochodowym od osób prawnych share in corporate income tax	udział w podatku dochodowym od osób fizycznych share in personal income tax	dochody z majątku revenue from property
w tys. zł						
1	<b>WOJEWÓDZTWO .....</b> <b>VOIVODSHIP</b>	<b>5066220,2</b>	<b>2478631,4</b>	<b>68056,6</b>	<b>982296,2</b>	<b>196966,7</b>
2	powiaty .....	1237917,5	379429,4	6769,7	184778,6	16206,7
3	miasta na prawach powiatu cities with powiat status	3828302,6	2099201,9	61286,9	797517,6	180759,8
	<b>Podregion bydgosko-toruński</b> <b>Subregion</b>					
	Powiaty:					
	Powiaty:					
4	bydgoski .....	69097,7	38416,2	781,6	26236,7	288,5
5	toruński .....	84717,3	35586,7	314,7	16222,1	1243,5
	Miasta na prawach powiatu: Cities with powiat status:					
6	Bydgoszcz .....	1613592,2	1002602,6	30021,4	389234,4	99621,6
7	Toruń .....	1160284,3	571739,0	17616,4	228497,8	56480,6
	<b>Podregion grudziądzki</b> <b>Subregion</b>					
	Powiaty:					
	Powiaty:					
8	brodnicki .....	69987,8	22046,8	488,7	10722,2	2274,2
9	chełmiński .....	56309,6	11792,8	194,7	6549,8	45,4
10	golubsko-dobrzyński .....	43838,4	10049,8	254,5	5641,9	852,6
11	grudziądzki .....	23896,8	9557,4	167,3	4604,8	54,6
12	rypiński .....	47792,7	12263,5	139,5	5194,0	413,3
13	wąbrzeski .....	40839,6	8602,1	278,0	4300,8	213,5
	Miasto na prawach powiatu: City with powiat status:					
14	Grudziądz .....	494068,9	204851,3	3624,0	76977,8	8246,2
	<b>Podregion inowrocławski</b> <b>Subregion</b>					
	Powiaty:					
	Powiaty:					
15	inowrocławski .....	149696,3	49789,3	853,9	25836,3	1125,0
16	mogileński .....	61741,6	13786,3	285,9	5879,8	2044,3
17	nakielski .....	82763,1	21994,7	253,9	11331,9	793,0
18	żniński .....	67683,8	21473,4	446,9	9015,7	872,3
	<b>Podregion świecki</b> <b>Subregion</b>					
	Powiaty:					
	Powiaty:					
19	sępoleński .....	54474,5	15059,3	98,0	4351,8	1778,9
20	świecki .....	93434,1	29576,3	1530,6	14826,4	1316,4
21	tucholski .....	57009,3	11143,0	79,4	5450,3	612,9
	<b>Podregion włocławski</b> <b>Subregion</b>					
	Powiaty:					
	Powiaty:					
22	aleksandrowski .....	50387,7	15707,1	176,1	7215,3	689,7
23	lipnowski .....	59830,6	16506,0	84,9	7322,6	996,3
24	radziejowski .....	48125,8	12878,1	63,0	4507,8	530,5
25	włocławski .....	76290,8	23200,6	278,1	9568,6	121,9
	Miasto na prawach powiatu: City with powiat status:					
26	Włocławek .....	560357,2	320009,1	10025,2	102807,6	16411,4



## RODZAJÓW W 2015 R.

Of which					Lp. No.
dotacje celowe z budżetu państwa targeted grants from the state budget			subwencja ogólna z budżetu państwa general subvention from the state budget		
razem total	w tym of which		razem total	w tym część oświatowa of which educational part	
	na zadania z zakresu administracji rządowej for government administration tasks	na zadania własne for own tasks			
<i>in thous. zł</i>					
<b>615098,0</b>	<b>418475,9</b>	<b>195027,7</b>	<b>1461380,5</b>	<b>1232692,5</b>	<b>1</b>
209985,0	140766,2	67962,6	553737,7	401956,0	2
405112,9	277709,7	127065,1	907642,7	830736,5	3
7495,8	1857,9	5637,9	16826,0	13326,4	4
9900,3	6056,1	3702,9	25102,1	17902,1	5
163974,5	120958,6	42785,2	363158,5	341134,5	6
95589,7	66035,1	29500,4	238641,9	226940,8	7
8165,6	7704,8	460,7	34345,5	28318,9	8
13930,0	7518,3	6411,7	26337,1	19790,2	9
7346,7	6633,5	413,9	24874,5	17717,2	10
1299,1	663,7	635,4	12916,9	2756,0	11
6315,2	5857,7	457,5	23854,2	18743,2	12
9585,1	5825,4	3759,7	15331,7	11068,1	13
69675,9	45072,4	24559,2	149357,2	120007,1	14
26833,6	16679,9	10104,0	72598,2	59381,1	15
8297,1	5877,3	2419,8	35025,8	27974,0	16
12871,4	10783,0	2088,4	44402,1	34108,1	17
9885,0	7317,0	2568,0	32349,5	22256,8	18
8139,7	5451,1	2688,5	22991,7	15828,6	19
17549,1	9653,5	7895,6	37961,0	29472,2	20
11277,4	6400,7	4876,7	28180,4	20969,3	21
11092,3	8843,7	2182,5	21402,4	14899,9	22
10689,9	8339,1	2350,8	30163,5	18498,6	23
7632,8	6736,0	212,0	24881,7	18337,2	24
21678,9	12567,4	9096,5	24193,4	10608,1	25
75872,9	45643,6	30220,2	156485,2	142654,1	26

TABL. 6 (83). DOCHODY BUDŻETÓW POWIATÓW I MIAST NA PRAWACH POWIATU WEDŁUG  
REVENUE OF POWIATS BUDGETS AND CITIES WITH POWIAT STATUS BY DIVISION IN 2015

Lp. No.	WYSZCZEGÓLNIENIE SPECIFICATION	Ogółem Total	W tym		
			transport i łączność transport and communication	gospodarka mieszkaniowa dwelling economy	działalność usługowa service activity
w tys. zł					
1	<b>WOJEWÓDZTWO .....</b> <b>VOIVODSHIP</b>	<b>5066220,2</b>	<b>580406,2</b>	<b>223489,9</b>	<b>28533,6</b>
2	powiaty .....	1237917,5	70051,4	17597,4	20877,8
3	miasta na prawach powiatu cities with powiat status	3828302,6	510354,9	205892,4	7655,8
	<b>Podregion bydgosko- -toruński</b> <b>Subregion</b>				
	Powiaty: Powiats:				
4	bydgoski .....	69097,7	5821,3	1391,8	2142,8
5	toruński .....	84717,3	10931,3	1489,0	1690,8
	Miasta na prawach powiatu: Cities with powiat status:				
6	Bydgoszcz .....	1613592,2	149892,4	105331,7	3427,0
7	Toruń .....	1160284,3	270692,5	65585,8	1355,3
	<b>Podregion grudziądzki</b> <b>Subregion</b>				
	Powiaty: Powiats:				
8	brodnicki .....	69987,8	4750,3	2027,4	1175,7
9	chełmiński .....	56309,6	3463,3	121,8	803,0
10	golubsko-dobrzyński .....	43838,4	313,9	948,2	748,1
11	grudziądzki .....	23896,8	729,4	96,7	815,4
12	rypiński .....	47792,7	329,0	276,4	862,0
13	wąbrzeski .....	40839,6	7029,2	107,8	601,4
	Miasto na prawach powiatu: City with powiat status:				
14	Grudziądz .....	494068,9	74229,3	14652,4	869,4
	<b>Podregion inowrocławski</b> <b>Subregion</b>				
	Powiaty: Powiats:				
15	inowrocławski .....	149696,3	2302,5	2082,6	1497,3
16	mogileński .....	61741,6	975,7	968,8	844,2
17	nakielski .....	82763,1	2586,1	1040,0	1255,5
18	żniński .....	67683,8	681,0	1131,7	934,1
	<b>Podregion świecki</b> <b>Subregion</b>				
	Powiaty: Powiats:				
19	sępoleński .....	54474,5	324,3	1944,0	736,7
20	świecki .....	93434,1	11260,3	1619,8	1375,6
21	tucholski .....	57009,3	9014,9	427,1	858,0
	<b>Podregion włocławski</b> <b>Subregion</b>				
	Powiaty: Powiats:				
22	aleksandrowski .....	50387,7	982,8	713,3	1032,6
23	lipnowski .....	59830,6	223,4	398,3	1027,4
24	radziejowski .....	48125,8	1304,8	549,3	932,9
25	włocławski .....	76290,8	7027,8	263,5	1544,1
	Miasto na prawach powiatu: City with powiat status:				
26	Włocławek .....	560357,2	15540,7	20322,6	2004,1

## DZIAŁÓW W 2015 R.

Of which						Lp. No.
administracja publiczna <i>public administration</i>	bezpieczeństwo publiczne i ochrona przeciwpożarowa <i>public safety and fire protection</i>	oświata i wychowanie <i>education</i>	ochrona zdrowia <i>health care</i>	pomoc społeczna i pozostałe zadania w zakresie polityki społecznej <i>social assistance and other tasks in sphere of social policy</i>	gospodarka komunalna i ochrona środowiska <i>municipal economy and environmental protection</i>	
<i>in thous. zł</i>						
<b>58072,1</b>	<b>118533,7</b>	<b>86932,9</b>	<b>82753,4</b>	<b>501617,4</b>	<b>150408,3</b>	<b>1</b>
12621,6	60212,3	20351,0	60734,6	171331,2	9129,0	2
45450,5	58321,4	66581,9	22018,8	330286,2	141279,3	3
827,3	–	2377,4	27,1	8817,0	179,6	4
452,7	–	513,2	3606,4	19228,9	1718,3	5
19670,3	23047,1	29941,0	11622,7	121349,0	70566,9	6
9852,8	17397,6	16496,2	5110,7	72214,9	39627,0	7
605,5	3880,7	1370,6	2385,9	4751,4	279,1	8
525,4	3271,1	749,6	2192,8	9991,7	71,5	9
567,8	3139,1	329,0	2101,9	2961,6	62,3	10
223,3	–	148,9	20,2	2263,2	249,8	11
348,4	3318,5	3717,7	1761,0	4586,8	1488,9	12
275,5	3115,5	380,9	3579,6	4239,2	128,4	13
3766,1	7942,3	13565,2	5193,5	66823,2	15587,0	14
1137,8	7373,4	702,3	7285,0	21850,4	1483,7	15
160,3	3161,5	4391,0	1761,3	6030,3	78,1	16
553,9	6061,5	1928,8	3281,6	6135,7	156,5	17
1134,0	3274,2	187,3	2498,8	13054,4	594,7	18
1713,0	3048,9	398,7	5328,7	11492,1	58,3	19
1035,8	5257,8	552,6	3116,2	9963,8	1765,4	20
273,9	3245,0	548,3	2074,1	4665,9	216,3	21
542,3	5351,3	970,4	2641,8	7331,7	120,1	22
812,1	3703,5	589,9	3981,5	7983,7	126,3	23
960,7	3010,1	335,2	2303,2	7142,9	59,7	24
471,8	–	159,3	10787,5	18840,5	291,9	25
12161,4	9934,5	6579,6	91,9	69899,0	15498,5	26

TABL. 7 (84). WYDATKI BUDŻETÓW POWIATÓW I MIAST NA PRAWACH POWIATU WEDŁUG  
EXPENDITURE OF POWIATS BUDGETS AND CITIES WITH POWIAT STATUS BY TYPE IN 2015

Lp. No.	WYSZCZEGÓLNIENIE SPECIFICATION	Ogółem Grand total	Wydatki bieżące		
			razem total	w tym	
				dotacje grants	świadczenia na rzecz osób fizycznych benefits for natural persons
w tys. zł					
1	<b>WOJEWÓDZTWO .....</b> <b>VOIVODSHIP</b>	<b>4872060,8</b>	<b>4063431,5</b>	<b>374442,5</b>	<b>372740,6</b>
2	powiaty .....	1219112,8	1054756,5	60880,0	56372,2
3	miasta na prawach powiatu cities with powiat status	3652948,0	3008675,0	313562,6	316368,4
	<b>Podregion bydgosko-toruński</b> <b>Subregion</b>				
	Powiaty:				
	Powiaty:				
4	bydgoski .....	65912,8	52762,9	4328,1	3654,4
5	toruński .....	83341,4	67708,4	1834,3	4617,2
	Miasta na prawach powiatu: Cities with powiat status:				
6	Bydgoszcz .....	1600155,4	1358708,1	140039,5	122889,8
7	Toruń .....	1056340,7	764575,6	94298,3	74774,7
	<b>Podregion grudziądzki</b> <b>Subregion</b>				
	Powiaty:				
	Powiaty:				
8	brodnicki .....	68960,4	56440,5	2647,7	2589,0
9	chełmiński .....	56033,8	46465,1	5656,9	2620,5
10	golubsko-dobrzyński .....	45318,7	36767,6	1133,5	2222,4
11	grudziądzki .....	26134,0	19502,6	2151,8	1085,3
12	rypiński .....	48046,3	43470,8	496,5	1694,0
13	wąbrzeski .....	41024,9	32392,1	1032,4	1829,7
	Miasto na prawach powiatu: City with powiat status:				
14	Grudziądz .....	468542,8	407933,1	34097,2	58385,7
	<b>Podregion inowrocławski</b> <b>Subregion</b>				
	Powiaty:				
	Powiaty:				
15	inowrocławski .....	142011,4	136411,1	9175,6	6285,7
16	mogileński .....	62969,9	57751,3	1538,8	3329,8
17	nakielski .....	80837,6	74290,9	2221,7	4061,1
18	żniński .....	65698,5	61562,4	7191,9	3264,7
	<b>Podregion świecki</b> <b>Subregion</b>				
	Powiaty:				
	Powiaty:				
19	sępoleński .....	55252,8	46120,5	2639,3	2641,0
20	świecki .....	94935,2	72657,8	4962,3	3047,5
21	tucholski .....	53219,9	44461,3	1078,4	2307,1
	<b>Podregion włocławski</b> <b>Subregion</b>				
	Powiaty:				
	Powiaty:				
22	aleksandrowski .....	48983,3	45155,5	4039,0	2688,2
23	lipnowski .....	58914,5	55291,2	1919,6	2921,9
24	radziejowski .....	46493,2	44443,3	2789,7	1799,7
25	włocławski .....	75024,2	61101,3	4042,3	3712,9
	Miasto na prawach powiatu: City with powiat status:				
26	Włocławek .....	527909,1	477458,2	45127,5	60318,2

a Łącznie z dotacjami na finansowanie zadań inwestycyjnych samorządowych zakładów budżetowych.

a Including allocations for financing investment tasks of self-government budgetary establishments.

## RODZAJÓW W 2015 R.

Current expenditure		Wydatki majątkowe		Lp. No
of which		Property expenditure		
wynagrodzenia wages and salaries	zakup materiałów i usług purchase of materials and services	razem total	w tym inwestycyjne <sup>a</sup> of which investments expenditure <sup>d</sup>	
<i>in thous. zł</i>				
<b>1643288,5</b>	<b>1070864,1</b>	<b>808629,3</b>	<b>776243,5</b>	<b>1</b>
557499,2	183256,7	164356,3	163006,3	2
1085789,3	887607,3	644273,0	613237,2	3
25043,9	13100,8	13149,9	13149,9	4
34382,4	14908,2	15633,0	14733,0	5
474655,5	450477,2	241447,3	236547,5	6
275562,4	215106,9	291765,1	271364,1	7
31694,0	8930,4	12519,9	12519,9	8
25108,5	5043,6	9568,6	9568,6	9
20270,9	5723,8	8551,2	8551,2	10
6840,1	7602,3	6631,4	6631,4	11
25790,1	8073,0	4575,6	4575,6	12
16719,9	7188,1	8632,7	8182,7	13
149207,6	102931,6	60609,7	54874,7	14
76650,9	17981,3	5600,3	5600,3	15
31328,4	11305,1	5218,6	5218,6	16
40206,0	13361,5	6546,7	6546,7	17
30106,8	10347,5	4136,1	4136,1	18
24980,4	7971,2	9132,3	9132,3	19
39010,4	12901,7	22277,4	22277,4	20
25252,5	6690,4	8758,6	8758,6	21
23463,3	7317,5	3827,9	3827,9	22
30435,5	6993,8	3623,3	3623,3	23
25288,8	6319,7	2049,8	2049,8	24
24926,5	11497,0	13922,9	13922,9	25
186363,8	119091,6	50450,9	50450,9	26

TABL. 8 (85). WYDATKI BUDŻETÓW POWIATÓW I MIAST NA PRAWACH POWIATU WEDŁUG  
EXPENDITURE OF POWIATS BUDGETS AND CITIES WITH POWIAT STATUS BY DIVISION

Lp. No.	WYSZCZEGÓLNIENIE SPECIFICATION	Ogółem Total	W tym		
			transport i łączność transport and communication	gospodarka mieszkaniowa dwelling economy	administracja publiczna public administration
w tys. zł					
1	<b>WOJEWÓDZTWO .....</b> <b>VOIVODSHIP</b>	<b>4872060,8</b>	<b>943978,3</b>	<b>144767,9</b>	<b>321113,9</b>
2	powiaty .....	1219112,8	180005,6	6269,5	125496,8
3	miasta na prawach powiatu cities with powiat status	3652948,0	763972,8	138498,4	195617,1
	<b>Podregion bydgosko- -toruński</b> <b>Subregion</b>				
	Powiaty: Powiats:				
4	bydgoski .....	65912,8	14494,0	679,9	10557,6
5	toruński .....	83341,4	14436,7	891,0	11461,2
	Miasta na prawach powiatu: Cities with powiat status:				
6	Bydgoszcz .....	1600155,4	347408,6	94322,2	91150,0
7	Toruń .....	1056340,7	295282,8	16669,0	49953,1
	<b>Podregion grudziądzki</b> <b>Subregion</b>				
	Powiaty: Powiats:				
8	brodnicki .....	68960,4	9954,6	598,4	6809,6
9	chełmiński .....	56033,8	8445,3	125,9	5466,4
10	golubsko-dobrzyński .....	45318,7	9554,0	507,4	4876,5
11	grudziądzki .....	26134,0	11926,9	47,1	3968,3
12	rypiński .....	48046,3	2646,9	92,3	3807,0
13	wąbrzeski .....	41024,9	8945,2	83,2	4392,2
	Miasto na prawach powiatu: City with powiat status:				
14	Grudziądz .....	468542,8	69848,2	4337,1	22351,3
	<b>Podregion inowrocławski</b> <b>Subregion</b>				
	Powiaty: Powiats:				
15	inowrocławski .....	142011,4	10954,0	292,2	12186,6
16	mogileński .....	62969,9	7663,4	245,0	5540,1
17	nakielski .....	80837,6	8539,4	371,2	8242,5
18	żniński .....	65698,5	6738,9	193,9	7923,2
	<b>Podregion świecki</b> <b>Subregion</b>				
	Powiaty: Powiats:				
19	sępoleński .....	55252,8	2874,4	108,7	3850,6
20	świecki .....	94935,2	24487,1	440,6	8116,0
21	tucholski .....	53219,9	11244,8	204,5	4400,5
	<b>Podregion włocławski</b> <b>Subregion</b>				
	Powiaty: Powiats:				
22	aleksandrowski .....	48983,3	4386,2	92,2	4878,1
23	lipnowski .....	58914,5	2455,0	980,7	7168,7
24	radziejowski .....	46493,2	3412,4	122,2	4354,8
25	włocławski .....	75024,2	16846,3	193,0	7496,8
	Miasto na prawach powiatu: City with powiat status:				
26	Włocławek .....	527909,1	51433,1	23170,0	32162,7

## DZIAŁÓW W 2015 R.

IN 2015

Of which

bezpieczeństwo publiczne i ochrona przeciwpożarowa <i>public safety and fire protection</i>	oświata i wychowanie <i>education</i>	ochrona zdrowia <i>health care</i>	pomoc społeczna i pozostałe zadania w zakresie polityki społecznej <i>social assistance and other tasks in sphere of social policy</i>	edukacyjna opieka wychowawcza <i>educational care</i>	gospodarka komunalna i ochrona środowiska <i>municipal economy and environmental protection</i>	Lp. No.
<b>156701,6</b>	<b>1580167,4</b>	<b>143234,7</b>	<b>841225,0</b>	<b>156890,3</b>	<b>235017,5</b>	<b>1</b>
61831,4	382791,6	77443,2	276624,1	57319,7	7500,2	2
94870,2	1197375,8	65791,5	564600,9	99570,6	227517,3	3
99,0	16879,0	27,1	17910,7	1794,2	101,6	4
187,1	17528,3	4504,7	26876,9	2895,0	1530,5	5
43052,0	515994,7	19985,4	214679,7	47253,6	117602,0	6
26876,9	317256,5	19545,0	133973,0	21000,8	59099,5	7
3933,2	23789,7	7885,3	9575,5	4008,8	207,5	8
3408,2	17277,0	2543,5	14666,0	2177,4	59,8	9
3136,6	14940,9	2259,4	6250,3	2248,0	6,6	10
5,3	2841,2	33,2	5866,4	317,8	194,5	11
3399,7	23507,3	1872,7	8159,1	1249,9	1856,9	12
3117,5	8130,4	3582,2	7242,4	3764,7	287,7	13
11579,2	155780,1	24177,5	103921,0	16177,5	24271,2	14
7580,8	57232,7	7587,3	34998,0	7506,3	660,3	15
3190,4	21120,4	4587,8	9700,0	9768,1	12,0	16
6164,0	29760,5	3322,2	13681,6	6462,1	189,5	17
3394,2	21846,4	3018,2	18440,6	1203,1	642,8	18
3048,7	14727,4	9706,7	17327,2	1792,2	67,1	19
5305,5	28730,1	3146,7	17590,5	3326,9	1288,5	20
3261,7	18999,3	1954,1	8819,5	1385,9	39,3	21
5580,5	17619,2	2641,8	11556,6	758,1	78,9	22
3878,4	19583,9	5492,9	12934,9	1686,2	14,5	23
3033,2	18107,5	2304,7	9644,1	3440,0	1,0	24
107,4	10170,3	10972,5	25383,9	1535,2	261,3	25
13362,1	208344,5	2083,6	112027,2	15138,7	26544,5	26

in thous. zł

TABL. 9 (86). DOCHODY I WYDATKI BUDŻETÓW POWIATÓW I MIAST NA PRAWACH POWIATU  
NA 1 MIESZKAŃCA W 2015 R.  
REVENUE AND EXPENDITURE OF POWIATS BUDGETS AND CITIES WITH POWIAT STATUS  
PER CAPITA IN 2015

WYSZCZEGÓLNIENIE SPECIFICATION	Dochody Revenue		Wydatki Expenditure		
	ogółem total	w tym własne of which own revenue	ogółem total	w tym of which	
				bieżące current expenditure	inwestycyjne <sup>a</sup> investment expenditure <sup>a</sup>
w zł in zł					
<b>WOJEWÓDZTWO ..... VOIVODSHIP</b>	<b>2426,68</b>	<b>1187,24</b>	<b>2333,68</b>	<b>1946,35</b>	<b>371,81</b>
powiaty ..... powiats	939,60	287,99	925,32	800,57	123,72
miasta na prawach powiatu cities with powiat status	4970,41	2725,46	4742,74	3906,26	796,19
<b>Podregion bydgosko- -toruński Subregion</b>					
Powiaty: Powiats:					
bydgoski .....	615,71	342,32	587,33	470,16	117,18
toruński .....	825,03	346,57	811,63	659,39	143,48
Miasta na prawach powiatu: Cities with powiat status:					
Bydgoszcz .....	4520,36	2808,72	4482,72	3806,32	662,67
Toruń .....	5717,40	2817,29	5205,21	3767,51	1337,17
<b>Podregion grudziądzki Subregion</b>					
Powiaty: Powiats:					
brodnicki .....	892,53	281,16	879,43	719,77	159,66
chełmiński .....	1073,77	224,88	1068,51	886,05	182,46
golubsko-dobrzyński .....	965,48	221,33	998,08	809,75	188,33
grudziądzki .....	594,01	237,57	649,61	484,78	164,84
rypiński .....	1074,50	275,72	1080,20	977,33	102,87
wąbrzeski .....	1174,23	247,33	1179,55	931,34	235,27
Miasto na prawach powiatu: City with powiat status:					
Grudziądz .....	5099,43	2114,33	4835,97	4210,40	566,38
<b>Podregion inowrocławski Subregion</b>					
Powiaty: Powiats:					
inowrocławski .....	919,34	305,77	872,14	837,75	34,39
mogileński .....	1332,76	297,59	1359,28	1246,63	112,65
nakielski .....	953,05	253,28	930,88	855,49	75,39
żniński .....	957,74	303,85	929,65	871,12	58,53
<b>Podregion świecki Subregion</b>					
Powiaty: Powiats:					
sępoleński .....	1313,14	363,02	1331,91	1111,77	220,14
świecki .....	936,84	296,55	951,89	728,52	223,37
tucholski .....	1178,39	230,33	1100,06	919,02	181,04
<b>Podregion włocławski Subregion</b>					
Powiaty: Powiats:					
aleksandrowski .....	905,57	282,29	880,33	811,54	68,79
lipnowski .....	894,32	246,72	880,62	826,46	54,16
radziejowski .....	1162,71	311,13	1123,27	1073,74	49,52
włocławski .....	880,50	267,77	865,88	705,19	160,69
Miasto na prawach powiatu: City with powiat status:					
Włocławek .....	4940,03	2821,15	4653,97	4209,20	444,77

<sup>a</sup> Łącznie z dotacjami na finansowanie zadań inwestycyjnych samorządowych zakładów budżetowych.

<sup>a</sup> Including allocations for financing investment tasks of self-government budgetary establishments.



## DZIAŁ XIV INWESTYCJE. ŚRODKI TRWAŁE

### Uwagi ogólne

#### Inwestycje

**1. Nakłady inwestycyjne** są to nakłady finansowe lub rzeczowe, których celem jest stworzenie nowych środków trwałych lub ulepszenie (przebudowa, rozbudowa, rekonstrukcja lub modernizacja) istniejących obiektów majątku trwałego, a także nakłady na tzw. pierwsze wyposażenie inwestycji.

Nakłady inwestycyjne dzielą się na nakłady na środki trwałe oraz pozostałe nakłady.

**Nakłady na środki trwałe** są to nakłady na:

- budynki i budowle (obejmują budynki i lokale oraz obiekty inżynierii lądowej i wodnej), w tym m.in. roboty budowlano-montażowe, dokumentacje projektowo-kosztorysowe,
- maszyny, urządzenia techniczne i narzędzia (łącznie z przyrządami, ruchomościami i wyposażeniem),
- środki transportu,
- inne, tj.: melioracje szczegółowe, koszty ponoszone przy nabyciu gruntów i używanych środków trwałych, inwentarz żywy (stado podstawowe) i zasadzenia wieloletnie, a ponadto odsetki od kredytów i pożyczek inwestycyjnych za okres realizacji inwestycji (z wyjątkiem odsetek nieuwzględnionych w wartości nakładów na środki trwałe przez podmioty stosujące Międzynarodowe Standardy Rachunkowości — MSR, wprowadzone od 1 I 2005 r.).

**Pozostałe nakłady** są to nakłady na tzw. pierwsze wyposażenie inwestycji oraz inne koszty związane z realizacją inwestycji. Nakłady te nie zwiększają wartości środków trwałych.

**2.** Nakłady inwestycyjne zaliczono do odpowiednich sekcji Polskiej Klasyfikacji Działalności (PKD 2007) zgodnie z zaklasyfikowaniem działalności inwestora (podmiotu gospodarki narodowej), z wyjątkiem nakładów na obiekty niezwiązane z jego podstawową działalnością, które zaliczono do odpowiednich sekcji według kryterium przeznaczenia obiektu (dotyczy np.: budynków i lokali mieszkalnych, obiektów przeznaczonych dla potrzeb edukacji, ochrony zdrowia, sportu i rekreacji).

**3.** Podziału nakładów inwestycyjnych według podregionów i powiatów dokonano na podstawie faktycznej lokalizacji inwestycji.

**4.** Do **środków trwałych** zalicza się kompletne i nadające się do użytku składniki majątkowe o przewidywanym okresie używania dłuższym niż rok, w tym również drogi publiczne, ulice i place łącznie z pobocznymi i podbudową, uzbrojenie terenu, zasadzenia wieloletnie, melioracje, budowle wodne, grunty, inwentarz żywy (stado

## CHAPTER XIV INVESTMENTS. FIXED ASSETS

### General notes

#### Investments

**1. Investment outlays** are financial or tangible outlays, the purpose of which is the creation of new fixed assets or the improvement (rebuilding, enlargement, reconstruction, modernization) of existing capital asset items, as well as outlays on so-called initial investments.

Investment outlays are divided into outlays on fixed assets and other outlays.

**Outlays on fixed assets** include outlays on:

- buildings and structures (include buildings and places as well as civil engineering works), of which, among others, construction and assembly works, design and cost estimate documentations,
- machinery, technical equipment and tools (including instruments, moveables and endowments),
- transport equipment,
- others, i.e., detailed meliorations, costs incurred for purchasing land and second-hand fixed assets, livestock (basic herd), long-term plantings, interests on investment credits and investment loans for the period of investment realization (except for interests not included in outlays on fixed assets by units that use International Accounting Standards — IAS, implemented since 1 I 2005).

**Other outlays** are outlays on so-called initial investments as well as other costs connected with investment realization. These outlays do not increase the value of fixed assets.

**2.** Investment outlays are included into the appropriate sections of the NACE Rev. 2 in accordance with the classification of the investor's activity (entity of the national economy), with the exception of outlays on structures not connected with its basic activity, which were included into the appropriate sections according to the criteria of structure destination (concerning, e.g.: residential buildings and places, buildings for education, health care, sport and recreational purposes).

**3.** The division of investment outlays by subregions and powiats was made on the basis of the actual location of the investment.

**4. Fixed assets** include asset components and other objects completed and ready for usage with an expected period of utility exceeding 1 year, of which also public roads, streets and squares, together with shoulders and foundations, development of tracts of land, long-term plantings, meliorations, water structures, land and livestock

podstawowe) oraz od 1 I 2002 r. spółdzielcze własnościowe prawo do lokalu mieszkalnego i spółdzielcze prawo do lokalu niemieszkalnego (użytkowego).

Dane o środkach trwałych nie obejmują wartości gruntów uznanych od 1 I 1991 r. za środki trwałe, zgodnie z rozporządzeniem Rady Ministrów z dnia 12 XII 1990 r. (Dz. U. Nr 90, poz. 529) oraz prawa użytkowania wieczystego gruntu uznawanego od 1 I 2002 r. za środki trwałe zgodnie z ustawą o rachunkowości z dnia 29 IX 1994 r. (jednolity tekst Dz. U. 2016 poz. 1047).

**5. Wartość brutto środków trwałych** jest to wartość równa nakładom poniesionym na ich zakup lub wytworzenie, bez potrącenia wartości zużycia (umorzenia). Przez wartość brutto środków trwałych według stanu w dniu 31 XII 2015 r. w bieżących cenach ewidencyjnych należy rozumieć:

- w zakresie środków trwałych przekazanych do eksploatacji:
  - przed 1 I 1995 r. — wartość w cenach odtworzenia z września 1994 r.,
  - po 1 I 1995 r. — wartość w cenach bieżących nabycia lub wytworzenia,
- w podmiotach stosujących Międzynarodowe Standardy Rachunkowości (MSR), wprowadzone od 1 I 2005 r. — również wycenę według wartości godziwej.

**6.** Podziału środków trwałych według sekcji Polskiej Klasyfikacji Działalności (PKD 2007) w układzie podregionów i powiatów dokonano zgodnie z siedzibą jednostki lokalnej rodzaju działalności.

*(basic herd) as well as since 1 I 2002 cooperative ownership right to residential premise and co-operative right to non-residential (utilitarian) premise.*

*Data regarding fixed assets do not include the value of land recognised, since 1 I 1991, as fixed asset, in accordance with the decree of the Council of Ministers, dated 12 XII 1990 (Journal of Laws No. 90, item 529) as well as right of perpetual use of land, regarded as fixed assets since 1 I 2002, in accordance with Accounting Act dated 29 IX 1994 (uniform text Journal of Laws 2016 item 1047).*

**5. The gross value of fixed assets** is the value equal to the outlays incurred on purchasing or manufacturing them, without deducting consumption value (depreciation). The gross value of fixed assets at current book-keeping prices as of 31 XII 2015 is understood:

- within the scope of fixed assets designated for exploitation:
  - before 1 I 1995 — the value at replacement prices of September 1994,
  - after 1 I 1995 — the purchase or manufacturing value at current prices,
- in units that use International Accounting Standards (IAS) implemented since 1 I 2005 — also revaluation according to fair value.

**6.** The division of fixed assets by NACE Rev. 2 sections by subregions and powiats was made according to the abode of local kind-of-activity unit.

TABL. 1 (87). NAKŁADY INWESTYCYJNE W PRZEDSIĘBIORSTWACH<sup>a</sup> W 2015 R. (ceny bieżące)  
 INVESTMENT OUTLAYS IN ENTERPRISES<sup>a</sup> IN 2015 (current prices)

WYSZCZEGÓLNIENIE SPECIFICATION	Ogółem Grand total	W tym Of which						
		przemysł industry		budownictwo construction	handel; naprawa pojazdów samocho- dowych <sup>1</sup> trade; repair of motor vehicles <sup>1</sup>	transport i gospodarka magazynowa transporta- tion and storage	informacja i komunika- cja information and commu- nication	działalność finansowa i ubezpie- czenia financial and insurance activities
		razem total	w tym przetwórstwo przemysłowe of which manufactur- ing					
w tys. zł in thous. zł								
<b>WOJEWÓDZTWO VOIVODSHIP</b>	<b>7352960</b>	<b>4673584</b>	<b>3531006</b>	<b>109141</b>	<b>784550</b>	<b>599245</b>	<b>145613</b>	<b>53667</b>
<b>Podregion bydgosko- toruński Subregion</b>	<b>3187395</b>	<b>1566832</b>	<b>1047224</b>	<b>23261</b>	<b>476442</b>	<b>357571</b>	<b>128861</b>	<b>39675</b>
Powiaty: Powiats:								
bydgoski .....	246359	140920	116350	3941	33119	36067	1972	2197
toruński .....	181469	113532	79884	2157	23539	26732	1038	621
Miasta na prawach powiatu: Cities with powiat status:								
Bydgoszcz .....	1826025	1107348	713394	8491	215858	90635	57737	27444
Toruń .....	933542	205032	137596	8672	203926	204137	68114	9413
<b>Podregion grudziądzki Subregion</b>	<b>995415</b>	<b>656271</b>	<b>435414</b>	<b>19815</b>	<b>120673</b>	<b>43432</b>	<b>4142</b>	<b>4251</b>
Powiaty: Powiats:								
brodnicki .....	229332	131416	97112	6066	20715	23256	996	405
chełmiński .....	145673	128684	40645	95	5739	825	487	1802
golubsko-dobrzyński .....	119659	89908	78239	8991	11065	2353	579	88
grudziądzki .....	101762	75502	64934	257	7698	3997	318	354
rypiński .....	107040	88745	73062	43	9198	627	161	29
wąbrzeski .....	71572	45439	28793	7	8220	10170	352	9
Miasto na prawach powiatu: City with powiat status:								
Grudziądz .....	220377	96577	52629	4356	58038	2204	1249	1564
<b>Podregion inowrocławski Subregion</b>	<b>1068489</b>	<b>758365</b>	<b>593138</b>	<b>43051</b>	<b>79867</b>	<b>94868</b>	<b>7265</b>	<b>3489</b>
Powiaty: Powiats:								
inowrocławski .....	764124	546173	496087	38875	50971	79235	2220	2157
mogileński .....	154527	119399	40802	493	16607	9372	269	65
nakielski .....	92187	51005	29937	3596	8858	4305	4341	728
żniński .....	57651	41788	26312	87	3431	1956	435	539
<b>Podregion świecki .....</b>	<b>1160138</b>	<b>1039596</b>	<b>972709</b>	<b>5121</b>	<b>27239</b>	<b>38394</b>	<b>1435</b>	<b>1861</b>
Powiaty: Powiats:								
sepoleński .....	48094	36279	18570	923	795	3620	169	199
świecki .....	1058936	961049	929718	4198	22520	34561	850	1345
tucholski .....	53108	42268	24421	-	3924	213	416	317
<b>Podregion włocławski Subregion</b>	<b>941523</b>	<b>652520</b>	<b>482521</b>	<b>17893</b>	<b>80329</b>	<b>64980</b>	<b>3910</b>	<b>4391</b>
Powiaty: Powiats:								
aleksandrowski .....	119195	58975	38074	1805	14971	3252	402	935
lipnowski .....	60060	27684	12439	3227	19414	4721	558	256
radziejowski .....	63803	27924	19830	127	4750	19226	131	121
włocławski .....	313908	264094	239898	1349	14104	23546	415	545
Miasto na prawach powiatu: City with powiat status:								
Włocławek .....	384557	273843	172280	11385	27090	14235	2404	2534

<sup>a</sup> Dane dotyczą podmiotów gospodarczych, w których liczba pracujących przekracza 9 osób; według lokalizacji inwestycji.  
<sup>a</sup> Data concern economic entities employing more than 9 persons; according to investment location.

TABL. 2 (88). WARTOŚĆ BRUTTO ŚRODKÓW TRWAŁYCH W PRZEDSIĘBIORSTWACH <sup>a</sup> W 2015 R.  
(bieżące ceny ewidencyjne)  
Stan w dniu 31 XII  
GROSS VALUE OF FIXED ASSETS IN ENTERPRISES <sup>a</sup> IN 2015 (current book-keeping prices)  
As of 31 XII

WYSZCZEGÓLNIENIE SPECIFICATION	W tym Of which							
	Ogółem Grand total	przemysł industry		budownictwo construction	handel naprawa pojazdów samocho- dowych <sup>1</sup> trade; repair of motor vehicles <sup>1</sup>	transport i gospodarka magazynowa transporta- tion and storage	informacja i komuni- kacja information and commu- nication	obsługa rynku nierucho- mości <sup>1</sup> real estate activities
		razem total	w tym przetwórstwo przemysłowe of which manufac- turing					
w tys. zł in thous. zł								
<b>WOJEWÓDZTWO VOIVODSHIP</b>	<b>75018572</b>	<b>44322079</b>	<b>32016362</b>	<b>1429867</b>	<b>10242283</b>	<b>2821440</b>	<b>1874829</b>	<b>4896200</b>
<b>Podregion bydgosko- toruński Subregion</b>	<b>37138896</b>	<b>17817219</b>	<b>11094213</b>	<b>516681</b>	<b>6662313</b>	<b>1678000</b>	<b>1795261</b>	<b>3246811</b>
Powiaty: Powiats:								
bydgoski .....	2632520	1382831	1177723	155615	410976	322168	5926	109072
toruński .....	2635755	1612515	1585861	23367	685753	132474	2130	15817
Miasta na prawach powiatu: Cities with powiat status:								
Bydgoszcz .....	21283684	10660699	6124539	226179	3851870	428680	1517536	1417252
Toruń .....	10586937	4161174	2206090	111520	1713714	794678	269669	1704670
<b>Podregion grudziądzki Subregion</b>	<b>9531799</b>	<b>6223560</b>	<b>4299410</b>	<b>219781</b>	<b>808736</b>	<b>173415</b>	<b>35278</b>	<b>682283</b>
Powiaty: Powiats:								
brodnicki .....	1951043	1424559	991643	70286	121865	28896	15254	131082
chełmiński .....	562092	335125	310807	8214	39441	540	3878	47804
golubsko-dobrzyński .....	975108	754961	730165	28033	65807	8537	171	50986
grudziądzki .....	752699	412437	411186	5877	135135	32705	–	–
rypiński .....	1030392	773100	342804	3250	84769	41921	–	51863
wąbrzeski .....	787600	613798	536627	2952	85761	2116	3313	39187
Miasto na prawach powiatu: City with powiat status:								
Grudziądz .....	3472865	1909580	976178	101169	275958	58700	12662	361361
<b>Podregion inowrocławski Subregion</b>	<b>10615141</b>	<b>7012425</b>	<b>5409411</b>	<b>237888</b>	<b>1315776</b>	<b>757182</b>	<b>23457</b>	<b>365405</b>
Powiaty: Powiats:								
inowrocławski .....	6184977	3843471	3101192	155161	888828	571132	19140	226527
mogileński .....	916258	630165	314083	18696	138085	32981	–	30432
nakielski .....	1490259	979120	580388	57343	95205	80995	4317	76667
żniński .....	2023647	1559669	1413748	6688	193658	72074	–	31779
<b>Podregion świecki .....</b>	<b>7196180</b>	<b>5983168</b>	<b>5432063</b>	<b>105109</b>	<b>427726</b>	<b>48753</b>	<b>565</b>	<b>167732</b>
Powiaty: Powiats:								
sępoleński .....	458843	302272	243623	13822	27016	9720	565	18372
świecki .....	6241043	5449210	5018185	85470	303227	38724	–	121855
tucholski .....	496294	231686	170255	5817	97483	309	–	27505
<b>Podregion włocławski Subregion</b>	<b>10536556</b>	<b>7285707</b>	<b>5781265</b>	<b>350408</b>	<b>1027732</b>	<b>164090</b>	<b>20268</b>	<b>433969</b>
Powiaty: Powiats:								
aleksandrowski .....	966607	442934	350783	23033	56917	7386	–	32256
lipnowski .....	655927	154191	104226	40364	379119	20624	–	17519
radziejowski .....	1146919	584792	314938	6502	364121	1729	–	–
włocławski .....	748748	418889	391264	29606	59829	12358	–	–
Miasto na prawach powiatu: City with powiat status:								
Włocławek .....	7018355	5684901	4620054	250903	167746	121993	20268	384194

<sup>a</sup> Dane dotyczą podmiotów gospodarczych, w których liczba pracujących przekracza 9 osób; podziału środków trwałych według sekcji PKD 2007 dokonano zgodnie z siedzibą jednostki lokalnej rodzaju działalności.

<sup>a</sup> Data concern economic entities employing more than 9 persons; the division of fixed assets by NACE Rev. 2 sections was made according to the abode of local kind-of-activity unit.

## DZIAŁ XV RACHUNKI REGIONALNE

### Uwagi ogólne

1. **Rachunki regionalne** opracowano zgodnie z zasadami „Europejskiego Systemu Rachunków 2010 (ESA 2010)”, wprowadzonego rozporządzeniem Parlamentu Europejskiego i Rady (UE) nr 549/2013 z dnia 21 V 2013 r. w sprawie europejskiego systemu rachunków narodowych i regionalnych w Unii Europejskiej (Dz. Urz. UE L 174 z 26.06.2013 r.).

2. W systemie rachunków regionalnych dla każdego województwa zestawiane są: rachunek produkcji i rachunek tworzenia dochodów według sektorów instytucjonalnych i rodzajów działalności oraz rachunek podziału pierwotnego dochodów i rachunek podziału wtórnego dochodów w sektorze gospodarstw domowych. Dla podregionów obliczane są: produkt krajowy brutto (PKB) i wartość dodana brutto (WDB) według grup rodzajów działalności.

3. Grupowanie danych według województw i podregionów w podziale na rodzaje działalności według Polskiej Klasyfikacji Działalności zostało dokonane **metodą jednostek lokalnych rodzaju działalności**, tj. według siedziby i podstawowego rodzaju działalności jednostki lokalnej przedsiębiorstwa.

4. W rachunkach regionalnych uwzględnia się szacunek szarej gospodarki oraz działalności nielegalnej. **Szara gospodarka** obejmuje legalną produkcję ukrytą szacowaną dla zarejestrowanych podmiotów gospodarczych sektora prywatnego z liczbą pracujących do 9 osób (niezależnie od formy prawnej), z liczbą pracujących od 10 do 49 osób (bez spółdzielni) oraz osób fizycznych z tytułu wykonywania pracy nierejestrowanej, głównie w działalności usługowej (w tym osób świadczących usługi prostytutki).

W ramach **działalności nielegalnej** ujęto szacunki dotyczące działalności osób czerpiących korzyści z tytułu świadczenia usług prostytutki przez inne osoby, produkcji i handlu narkotykami oraz przemytu papierosów.

5. Dane z rachunków regionalnych za lata 2010–2014 zostały zmienione w stosunku do wcześniej opublikowanych w ślad za rewizją w rocznych rachunkach narodowych, dokonaną stosownie do standardowej procedury dotyczącej nadmiernego deficytu (tzw. notyfikacja fiskalna). Rewizja wynika z wdrożenia wytycznych zawartych w najnowszym Podręczniku Deficytu i Długu Sektora Instytucji Rządowych i Samorządowych

## CHAPTER XV REGIONAL ACCOUNTS

### General notes

1. **Regional accounts** were compiled according to the principles of the European System of Accounts 2010 (the ESA 2010), introduced by Regulation No 549/2013 of the European Parliament and of the Council (EU) of 21 V 2013 on the European system of national and regional accounts in the European Union (Official Journal of the EU L 174, 26.06.2013).

2. The following accounts are compiled in the regional accounts system for each voivodship: the production account and the generation of income account by institutional sectors and kind of activity as well as the allocation of primary income account and the secondary distribution of income account in the households sector. The following categories are calculated for subregions: gross domestic product (GDP) and gross value added (GVA) by kind-of-activity groups.

3. Data grouping by voivodships and subregions according to kind of activity of the Polish Classification of Activities was conducted applying the **local kind-of-activity unit method**, i.e. by the place of residence and main kind of activity of the local unit of the enterprise.

4. The estimation of the hidden economy and illegal activities is included in the regional accounts. **Hidden economy** covers the legal concealed production estimated for registered economic entities of private sector employing up to 9 persons (irrespective of the legal form), employing from 10 to 49 persons (excluding cooperatives) as well as natural persons engaged in non-registered work, primarily within the service activity (including people providing prostitution services).

Within **illegal activities** there were included estimations concerning activity of people deriving profits from exploiting prostitution, production and trafficking in narcotics as well as smuggling of cigarettes.

5. Data from regional accounts for the years 2010–2014 were changed in relation to those published previously as a consequence of revision in the annual national accounts, made due to the standard excessive deficit procedure (the so-called fiscal notification). Revision results from implementing the requirements included in the latest “Manual on Government Deficit and Debt” (MGDD, 2016 edition). Changes connected with

(MGDD, edycja 2016). Zmiany związane z wdrożeniem zapisów tego podręcznika mające znaczenie dla Polski dotyczyły między innymi zakresu podmiotowego sektora instytucji rządowych i samorządowych oraz rejestracji abonamentu radiowo-telewizyjnego.

6. Szczegółowy opis zmian wprowadzonych do rachunków narodowych znajduje się w notatce informacyjnej GUS: „Zweryfikowany szacunek produktu krajowego brutto za lata 2010-2015” z dnia 19 X 2016 r., dostępnej na stronie <http://stat.gov.pl/obszary-tematyczne/rachunki-narodowe/roczne-rachunki-narodowe/zweryfikowany-szacunek-produktu-krajowego-brutto-za-lata-2010-2015,9,2.html>.

7. Wyjaśnienia dotyczące rachunków regionalnych (uwagi metodyczne oraz podstawowe pojęcia) zamieszczono w publikacji „Produkt krajowy brutto – Rachunki regionalne w 2014 r.”.

*introducing the provisions of this manual of importance to Poland, concerned among other things subjective range of the general government sector as well as radio and TV licence fees recording.*

6. *Detailed description of the changes introduced in the national accounts can be found in the CSO news release: „Zweryfikowany szacunek produktu krajowego brutto za lata 2010-2015” of 19 X 2016, available at <http://stat.gov.pl/obszary-tematyczne/rachunki-narodowe/roczne-rachunki-narodowe/zweryfikowany-szacunek-produktu-krajowego-brutto-za-lata-2010-2015,9,2.html>.*

7. *Explanations concerning regional accounts (methodological notes and basic concepts) are placed in the publication “Gross Domestic Product – Regional Accounts in 2014”.*



TABL. 1 (89). **PRODUKT KRAJOWY BRUTTO (ceny bieżące)**  
**GROSS DOMESTIC PRODUCT (current prices)**

WYSZCZEGÓLNIENIE SPECIFICATION		Ogółem Total			Na 1 mieszkańca Per capita		
		w mln zł in mln zł	Polska = 100 Poland = 100	województwo = 100 voivodship = 100	w zł in zł	Polska = 100 Poland = 100	województwo = 100 voivodship = 100
<b>WOJEWÓDZTWO VOIVODSHIP</b>	2010	65327	4,5	100,0	31127	83,0	100,0
	2013	73880	4,5	100,0	35280	82,0	100,0
	<b>2014</b>	<b>76063</b>	<b>4,4</b>	<b>100,0</b>	<b>36379</b>	<b>81,4</b>	<b>100,0</b>
<b>Podregiony: Subregions:</b>							
bydgosko-toruński .....	2010	30973	2,1	47,4	40105	106,9	128,8
	2013	34654	2,1	46,9	44730	103,9	126,8
	2014	35864	2,1	47,2	46307	103,6	127,3
grudziądzki .....	2010	9500	0,7	14,5	24052	64,1	77,3
	2013	11374	0,7	15,4	28876	67,1	81,8
	2014	11694	0,7	15,4	29723	66,5	81,7
inowrocławski .....	2010	9878	0,7	15,1	26658	71,0	85,6
	2013	10685	0,6	14,5	29010	67,4	82,2
	2014	10998	0,6	14,5	29925	67,0	82,3
świecki .....	2010	5054	0,3	7,7	26650	71,0	85,6
	2013	5980	0,4	8,1	31502	73,2	89,3
	2014	6414	0,4	8,4	33820	75,7	93,0
włocławski .....	2010	9923	0,7	15,2	26727	71,2	85,9
	2013	11187	0,7	15,1	30457	70,8	86,3
	2014	11092	0,6	14,6	30329	67,9	83,4

TABL. 2 (90). **WARTOŚĆ DODANA BRUTTO WEDŁUG RODZAJÓW DZIAŁALNOŚCI (ceny bieżące)**  
**GROSS VALUE ADDED BY KIND OF ACTIVITY (current prices)**

WYSZCZEGÓLNIENIE SPECIFICATION		Ogółem Total	Rolnictwo, leśnictwo, łowiectwo i rybactwo Agriculture, forestry and fishing	Przemysł Industry	Budownictwo Construction	Handel; na- prawa poja- zdów samo- chodowych <sup>1</sup> , transport i gospodarka magazynowa, zakwaterowanie i gastronomia <sup>2</sup> , informacja i komunikacja Trade; repair of motor vehi- cles <sup>3</sup> , trans- portation and storage, accommodation and catering <sup>4</sup> , information and communication	Działalność finansowa i ubezpiecze- niowa, obsługa rynku nieruchomo- ści <sup>5</sup> Financial and insurance activities, real estate activities	Pozostałe usługi Other services
<b>WOJEWÓDZTWO VOIVODSHIP</b>	2010	57437	2413	15054	4981	16266	4902	13822
	2013	65579	3271	18222	5118	18004	4998	15966
	<b>2014</b>	<b>67434</b>	<b>3006</b>	<b>19270</b>	<b>5315</b>	<b>18027</b>	<b>5395</b>	<b>16421</b>
<b>Podregiony: Subregions:</b>								
bydgosko-toruński .....	2010	27232	294	6752	2198	8724	2353	6910
	2013	30760	398	7669	2391	9780	2459	8063
	2014	31796	366	8138	2398	9830	2730	8333
grudziądzki .....	2010	8353	612	2122	750	2130	794	1945
	2013	10096	829	2926	783	2511	786	2260
	2014	10367	762	3126	807	2501	835	2337
inowrocławski .....	2010	8685	598	2314	846	2320	656	1952
	2013	9485	811	2653	745	2426	673	2178
	2014	9751	745	2780	828	2475	698	2224
świecki .....	2010	4444	361	1533	310	1026	355	859
	2013	5309	490	2126	321	1027	350	996
	2014	5687	450	2459	346	1058	362	1012
włocławski .....	2010	8724	548	2333	877	2067	743	2156
	2013	9930	743	2848	878	2261	730	2469
	2014	9834	683	2766	936	2164	769	2515

## DZIAŁ XVI PODMIOTY GOSPODARKI NARODOWEJ

### Uwagi ogólne

1. Prezentowane w tablicach dane dotyczące **podmiotów gospodarki narodowej** wpisanych do rejestru REGON obejmują osoby prawne, jednostki organizacyjne niemające osobowości prawnej oraz osoby fizyczne prowadzące działalność gospodarczą, zaklasyfikowane do poszczególnych sekcji PKD 2007 według przeważającego rodzaju działalności.

2. Krajowy rejestr urzędowy podmiotów gospodarki narodowej, zwany dalej rejestrem REGON, jest rejestrem administracyjnym prowadzonym przez Prezesa GUS. Zasady prowadzenia rejestru określają przepisy ustawy z dnia 29 VI 1995 r. o statystyce publicznej (jednolity tekst Dz. U. 2016 poz. 1068, z późniejszymi zmianami) oraz przepisy rozporządzenia Rady Ministrów z dnia 30 XI 2015 r. w sprawie sposobu i metodologii prowadzenia i aktualizacji krajowego rejestru urzędowego podmiotów gospodarki narodowej, wzorów wniosków, ankiet i zaświadczeń (Dz. U. poz. 2009).

Podstawową funkcją rejestru REGON jest identyfikowanie podmiotów gospodarki narodowej, co jest realizowane poprzez nadawanie im unikatowych numerów identyfikacyjnych.

3. Prezentowane w tablicach dane w podziale według sektorów własności nie obejmują podmiotów, dla których informacja o formie własności nie występuje w rejestrze REGON.

Rejestr REGON jest na bieżąco aktualizowany na podstawie danych o podmiotach gospodarki narodowej, przekazywanych drogą elektroniczną z Centralnej Ewidencji i Informacji o Działalności Gospodarczej, Krajowego Rejestru Sądowego, Systemu Informacji Oświatowej oraz Centralnego Rejestru Podmiotów Krajowej Ewidencji Podatników, oraz – w przypadku pozostałych podmiotów – na podstawie wniosków zgłaszanych do właściwych urzędów statystycznych. Kompletność i aktualność rejestru uzależniona jest od terminowej realizacji ww. obowiązku. Ponadto od 2011 r. do aktualizacji rejestru wykorzystywane są informacje z Powszechnego Elektronicznego Systemu Ewidencji Ludności (PESEL) dotyczące zgonów osób fizycznych, które były wpisane do rejestru REGON.

## CHAPTER XVI ENTITIES OF THE NATIONAL ECONOMY

### General notes

1. The data presented in tables concerning **entities of the national economy** entered in the REGON register include legal persons, organizational entities without legal personality and natural persons conducting economic activity, classified into particular NACE Rev. 2 sections according to the predominant kind of activity.

2. The National Official Business Register, hereinafter referred to as REGON, is an administrative register held by the President of the CSO. The rules for running the register are defined by the Law on Official Statistics, dated 29 VII 1995 (uniform text Journal of Laws 2016 item 1068, with later amendments) and the provisions of the decree of the Council of Ministers of 30 XI 2015-on the mode and methodology of running and updating the National Official Business Register, application, questionnaire, certificate specimens and detailed condition (Journal of Laws item 2009).

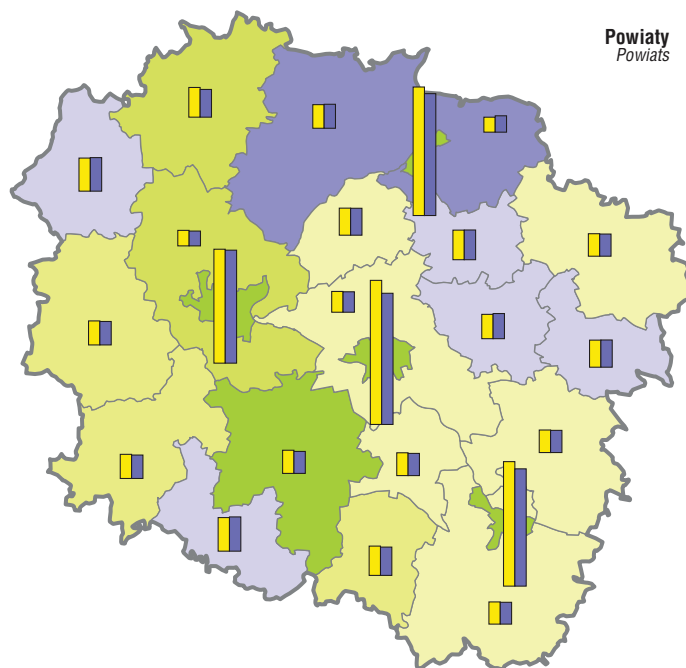
The basic function of the REGON register is identification of entities of the national economy, which is accomplished by assigning to them unique identification numbers.

3. The data presented in tables in division according to ownership sectors do not include entities for which the information on the form of ownership is not presented in the REGON register.

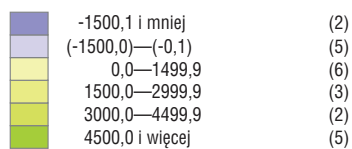
The REGON register is updated on a current basis with the use of data on entities of the national economy transferred through the electronic system from the Central Registration and Information on Business, the National Court Register, the Educational Information System as well as the Central Business Entity Register of the National Taxpayer Register, and – for the remaining entities – on the basis of applications submitted to the relevant statistical offices. The completeness and correctness of the register is contingent on the timely compliance with the above-mentioned obligation. In addition, since 2011 the register has been updated with information from the Common Electronic System of Population (PESEL) on the deaths of natural persons, who were registered in the REGON.



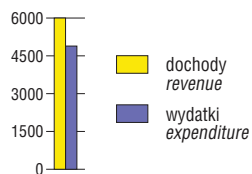
**DOCHODY, WYDATKI I WYNIK FINANSOWY BUDŻETÓW POWIATÓW  
ORAZ MIAST NA PRAWACH POWIATU W 2015 R.**  
REVENUE, EXPENDITURE AND FINANCIAL RESULT OF BUDGETS OF POWIATS  
AND CITIES WITH POWIAT STATUS IN 2015



**Wynik finansowy w tys. zł**  
Financial result in thous. zł



**Dochody i wydatki na 1 mieszkańca w zł**  
Revenue and expenditure per capita in zł



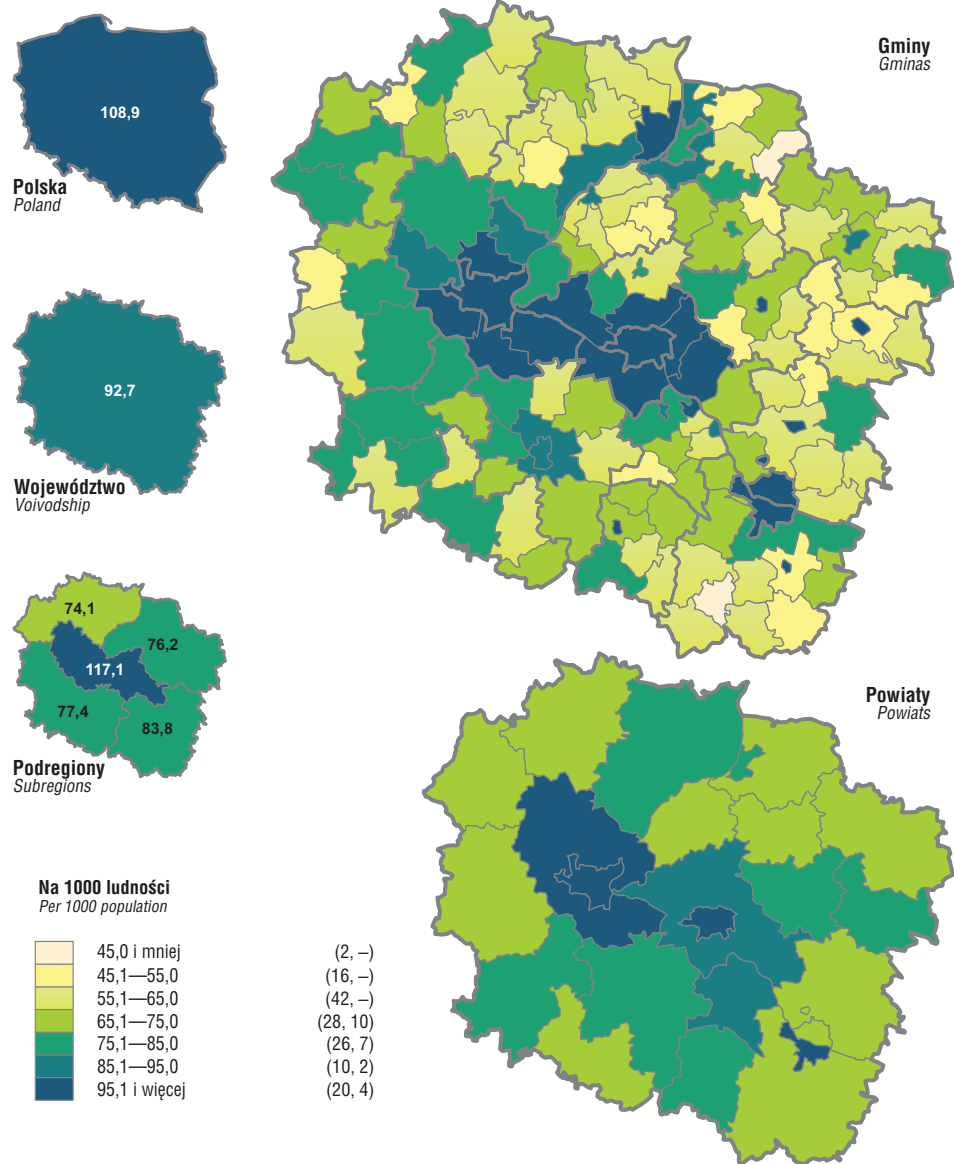
W nawiasach podano liczbę powiatów.  
Number of powiats is given in parentheses.

**PODMIOTY GOSPODARKI NARODOWEJ<sup>a</sup> NA 1000 LUDNOŚCI W 2015 R.**

Stan w dniu 31 XII

ENTITIES OF THE NATIONAL ECONOMY<sup>a</sup> PER 1000 POPULATION IN 2015

As of 31 XII



W nawiasach podano liczbę gmin i powiatów.  
Number of gminas and powiats is given in parentheses.

<sup>a</sup> W rejestrze REGON; bez osób prowadzących gospodarstwa indywidualne w rolnictwie.  
<sup>a</sup> In REGON register; excluding persons tending private farms in agriculture.

TABL. 1 (91). **PODMIOTY GOSPODARKI NARODOWEJ<sup>a</sup> W REJESTRZE REGON W 2015 R.**  
 Stan w dniu 31 XII  
**ENTITIES OF THE NATIONAL ECONOMY<sup>a</sup> IN THE REGON REGISTER IN 2015**  
 As of 31 XII

WYSZCZEGÓLNIENIE SPECIFICATION	Ogółem Grand total	Sektor publiczny Sector public	Sektor prywatny Sector private	Z liczby ogółem Of grand total number							osoby fizyczne prowadzące działalność gospodarczą natural persons conducting economic activity
				osoby prawne i jednostki organizacyjne niemające osobowości prawnej legal persons and organizational entities without legal personality						fundacje, stowarzyszenia i organizacje społeczne foundations, associations and social organizations	
				razem total	w tym of which				spółdzielnie co-operatives		
					spółki handlowe commercial companies	spółki cywilne civil partnerships	z udziałem kapitału zagranicznego of which with foreign capital participation	razem total			
<b>WOJEWÓDZTWO ... VOIVODSHIP</b>	<b>193470</b>	<b>5815</b>	<b>186702</b>	<b>51487</b>	<b>15485</b>	<b>1832</b>	<b>13400</b>	<b>970</b>	<b>6448</b>	<b>141983</b>	
<b>PODREGION BYDGOSKO-TORUŃSKI SUBREGION</b>	<b>90729</b>	<b>1806</b>	<b>88222</b>	<b>26445</b>	<b>9988</b>	<b>1202</b>	<b>7539</b>	<b>313</b>	<b>2850</b>	<b>64284</b>	
POWIAT BYDGOSKI .....	12380	234	12085	2598	904	97	762	38	283	9782	
Gminy miejsko-wiejskie: Urban-rural gminas:											
Koronowo .....	1834	60	1767	441	103	5	88	13	67	1393	
w tym miasto .....	975	41	933	239	58	5	55	4	32	736	
of which city											
Solec Kujawski .....	1618	44	1568	408	131	15	124	7	35	1210	
w tym miasto .....	1508	44	1458	383	119	13	112	7	34	1125	
of which city											
Gminy wiejskie: Rural gminas:											
Białe Błota .....	3057	19	3020	580	229	23	242	3	39	2477	
Dąbrowa Chełmińska .....	670	19	647	161	57	15	40	2	25	509	
Dobrcz .....	977	36	939	209	52	6	53	5	29	768	
Nowa Wieś Wielka .....	1120	15	1100	221	94	14	64	2	28	899	
Osielsko .....	2211	22	2172	409	202	18	113	1	27	1802	
Sicienko .....	893	19	872	169	36	1	38	5	33	724	
POWIAT TORUŃSKI .....	9548	232	9273	1844	580	77	422	65	263	7704	
Gmina miejska: Urban gmina:											
Chełmża .....	1159	89	1068	310	50	6	63	10	34	849	
Gminy wiejskie: Rural gminas:											
Chełmża .....	614	11	602	117	31	3	18	8	28	497	
Czernikowo .....	677	16	661	102	15	3	26	6	20	575	
Lubicz .....	2075	28	2036	378	155	18	99	13	47	1697	
Łubianka .....	567	15	548	118	26	1	13	4	28	449	
Łysomice .....	1053	16	1029	211	94	17	56	5	21	842	
Obrowo .....	1510	24	1479	207	50	9	52	3	38	1303	
Wielka Nieszawka .....	568	11	554	130	55	6	42	2	10	438	
Zławieś Wielka .....	1325	22	1296	271	104	14	53	14	37	1054	
M. BYDGOSZCZ .....	42864	870	41641	13693	5123	596	4287	117	1220	29171	
M. TORUŃ .....	25937	470	25223	8310	3381	432	2068	93	1084	17627	

<sup>a</sup> Bez osób prowadzących gospodarstwa indywidualne w rolnictwie.  
<sup>a</sup> Excluding persons tending private farms in agriculture.

TABL. 1 (91). **PODMIOTY GOSPODARKI NARODOWEJ<sup>a</sup> W REJESTRZE REGON W 2015 R. (cd.)**  
Stan w dniu 31 XII  
ENTITIES OF THE NATIONAL ECONOMY<sup>a</sup> IN THE REGON REGISTER IN 2015 (cont.)  
As of 31 XII

WYSZCZEGÓLNIENIE SPECIFICATION	Ogółem Grand total	Sektor publiczny Sector public	Sektor prywatny Sector private	Z liczby ogółem Of grand total number							osoby fizyczne prowadzące działalność gospodarczą natural persons conducting economic activity
				osoby prawne i jednostki organizacyjne niemające osobowości prawnej legal persons and organizational entities without legal personality						fundacje, stowarzyszenia i organizacje społeczne foundations, associations and social organizations	
				razem total	w tym of which				spółdzielnie co-operatives		
					spółki handlowe commercial companies	spółki cywilne civil partnerships	razem total	w tym z udziałem kapitału zagranicznego of which with foreign capital participation			
<b>PODREGION GRUDZIĄDZKI SUBREGION</b>	<b>29875</b>	<b>1218</b>	<b>28586</b>	<b>7200</b>	<b>1611</b>	<b>196</b>	<b>1472</b>	<b>212</b>	<b>1044</b>	<b>22675</b>	
POWIAT BRODNICKI .....	5826	196	5610	1303	283	37	277	46	229	4523	
Gmina miejska: Urban gmina:											
Brodnica .....	2672	94	2566	699	188	22	180	13	91	1973	
Gminy miejsko-wiejskie: Urban-rural gminas:											
Górzno .....	335	12	322	71	9	–	12	6	17	264	
w tym miasto .....	178	10	167	46	4	–	9	4	9	132	
of which city											
Jablonowo Pomorskie	603	22	579	135	18	1	20	12	16	468	
w tym miasto .....	341	20	319	79	15	1	13	6	9	262	
of which city											
Gminy wiejskie: Rural gminas:											
Bartniczka .....	267	8	257	58	15	8	15	2	10	209	
Bobrowo .....	360	13	347	80	12	2	9	5	23	280	
Brodnica .....	557	6	550	61	18	–	13	2	11	496	
Brzozie .....	222	9	211	48	7	–	9	2	14	174	
Osiek .....	228	10	218	41	4	–	3	1	11	187	
Świedziebna .....	245	8	237	42	–	–	8	3	12	203	
Zbiczno .....	337	14	323	68	12	4	8	–	24	269	
POWIAT CHEŁMIŃSKI .....	3654	166	3481	991	183	36	184	39	162	2663	
Gmina miejska: Urban gmina:											
Chełmno .....	1776	96	1675	552	89	22	120	10	80	1224	
Gminy wiejskie: Rural gminas:											
Chełmno .....	343	7	336	49	9	1	10	5	11	294	
Kijewo Królewskie .....	249	10	238	87	31	4	14	6	16	162	
Lisewo .....	268	12	256	59	6	–	8	6	15	209	
Papowo Biskupie .....	209	9	200	52	10	3	4	3	8	157	
Stolno .....	305	19	286	80	13	2	8	5	12	225	
Unistaw .....	504	13	490	112	25	4	20	4	20	392	

<sup>a</sup> Bez osób prowadzących gospodarstwa indywidualne w rolnictwie.

<sup>a</sup> Excluding persons tending private farms in agriculture.

TABL. 1 (91). **PODMIOTY GOSPODARKI NARODOWEJ<sup>a</sup> W REJESTRZE REGON W 2015 R. (cd.)**  
 Stan w dniu 31 XII  
**ENTITIES OF THE NATIONAL ECONOMY<sup>a</sup> IN THE REGON REGISTER IN 2015 (cont.)**  
 As of 31 XII

WYSZCZEGÓLNIENIE SPECIFICATION	Ogółem Grand total	Sektor publiczny Sector public	Sektor prywatny Sector private	Z liczby ogółem Of grand total number							osoby fizyczne prowadzące działalność gospodarczą natural persons conducting economic activity
				osoby prawne i jednostki organizacyjne niemające osobowości prawnej legal persons and organizational entities without legal personality						razem total	
				w tym of which							
				spółki handlowe commercial companies		spółki cywilne civil partnerships	spółdzielnie co-operatives	fundacje, stowarzyszenia i organizacje społeczne foundations, associations and social organizations			
razem total	w tym z udziałem kapitału zagranicznego of which with foreign capital participation										
POWIAT GOLUBSKO- -DOBRZYŃSKI .....	3520	177	3332	827	140	18	111	25	163	2693	
Gmina miejska: Urban gmina:											
Golub-Dobrzyń .....	1242	87	1154	337	59	12	51	10	42	905	
Gmina miejsko-wiejska: Urban-rural gmina:											
Kowalewo Pomorskie ....	914	37	874	200	41	2	27	7	30	714	
w tym miasto .....	430	33	397	116	16	1	17	6	16	314	
of which city											
Gminy wiejskie: Rural gminas:											
Ciechocin .....	221	8	211	52	12	3	6	2	17	169	
Golub-Dobrzyń .....	647	14	631	110	17	–	15	1	37	537	
Radomin .....	226	12	213	60	5	1	5	3	17	166	
Zbójno .....	270	19	249	68	6	–	7	2	20	202	
POWIAT GRUDZIĄDZKI	2892	130	2758	631	169	13	61	21	94	2261	
Gminy miejsko-wiejskie: Urban-rural gminas:											
Łasin .....	552	43	509	169	44	2	6	6	20	383	
w tym miasto .....	360	32	328	114	26	2	5	4	7	246	
of which city											
Radzyń Chełmiński .....	402	26	376	152	64	2	6	5	14	250	
w tym miasto .....	224	20	204	105	54	2	3	4	8	119	
of which city											
Gminy wiejskie: Rural gminas:											
Grudziądz .....	1155	20	1132	131	34	8	31	1	17	1024	
Gruta .....	378	16	362	87	12	–	5	5	23	291	
Rogóźno .....	228	12	215	48	9	1	8	2	10	180	
Świecie nad Osą .....	177	13	164	44	6	–	5	2	10	133	
POWIAT RYPIŃSKI .....	3372	161	3205	756	152	11	170	19	94	2616	
Gmina miejska: Urban gmina:											
Rypin .....	1854	95	1755	450	103	6	113	10	40	1404	

<sup>a</sup> Bez osób prowadzących gospodarstwa indywidualne w rolnictwie.  
<sup>a</sup> Excluding persons tending private farms in agriculture.

TABL. 1 (91). **PODMIOTY GOSPODARKI NARODOWEJ<sup>a</sup> W REJESTRZE REGON W 2015 R. (cd.)**  
Stan w dniu 31 XII  
ENTITIES OF THE NATIONAL ECONOMY<sup>a</sup> IN THE REGON REGISTER IN 2015 (cont.)  
As of 31 XII

WYSZCZEGÓLNIENIE SPECIFICATION	Ogółem Grand total	Sektor publiczny Sector public	Sektor prywatny Sector private	Z liczby ogółem Of grand total number						
				osoby prawne i jednostki organizacyjne niemające osobowości prawnej legal persons and organizational entities without legal personality						osoby fizyczne prowadzące działalność gospodarczą natural persons conducting economic activity
				razem total	w tym of which					
					spółki handlowe commercial companies		spółki cywilne civil partnerships	spółdzielnie co-operatives	fundacje, stowarzyszenia i organizacje społeczne foundations, associations and social organizations	
razem total	w tym z udziałem kapitału zagranicznego of which with foreign capital participation	razem total	razem total	razem total						
POWIAT RYPIŃSKI (dok.)										
Gminy wiejskie: Rural gminas:										
Brzuze .....	292	14	278	69	6	–	8	1	12	223
Rogowo .....	293	19	274	63	6	1	6	1	13	230
Rypin .....	399	12	386	78	26	3	23	1	9	321
Skrwilno .....	343	10	333	62	7	1	16	2	13	281
Wąpielsk .....	191	11	179	34	4	–	4	4	7	157
POWIAT WĄBRZESKI .....	2469	105	2357	681	103	14	120	26	130	1788
Gmina miejska: Urban gmina:										
Wąbrzeźno .....	1173	54	1115	368	59	12	85	8	51	805
Gminy wiejskie: Rural gminas:										
Dębowa Łąka .....	196	14	180	58	11	1	2	4	16	138
Książki .....	213	10	202	57	9	1	8	3	13	156
Pluźnica .....	322	8	314	87	5	–	7	5	33	235
Wąbrzeźno .....	565	19	546	111	19	–	18	6	17	454
M. GRUDZIĄDZ .....	8142	283	7843	2011	581	67	549	36	172	6131
<b>PODREGION INOWROCŁAWSKI .....</b>	<b>28357</b>	<b>1081</b>	<b>27192</b>	<b>6836</b>	<b>1454</b>	<b>176</b>	<b>1662</b>	<b>170</b>	<b>971</b>	<b>21521</b>
POWIAT INOWROCŁAWSKI	13377	462	12866	3194	774	101	835	54	380	10183
Gmina miejska: Urban gmina:										
Inowrocław .....	6845	218	6606	1671	438	53	490	18	168	5174
Gminy miejsko-wiejskie: Urban-rural gminas:										
Gniewkowo .....	1027	41	983	261	58	16	59	6	36	766
w tym miasto of which city	606	34	571	164	28	11	44	4	16	442
Janikowo .....	906	57	846	232	36	6	49	2	26	674
w tym miasto of which city	671	53	617	180	26	5	40	1	20	491
Kruszwica .....	1397	54	1342	331	51	5	69	7	49	1066
w tym miasto of which city	719	34	684	219	32	5	44	4	31	500
Pakość .....	816	40	771	214	50	11	58	5	16	602
w tym miasto of which city	511	31	478	145	28	5	35	1	13	366

<sup>a</sup> Bez osób prowadzących gospodarstwa indywidualne w rolnictwie.

<sup>a</sup> Excluding persons tending private farms in agriculture.

TABL. 1 (91). **PODMIOTY GOSPODARKI NARODOWEJ<sup>a</sup> W REJESTRZE REGON W 2015 R. (cd.)**  
 Stan w dniu 31 XII  
 ENTITIES OF THE NATIONAL ECONOMY<sup>a</sup> IN THE REGON REGISTER IN 2015 (cont.)  
 As of 31 XII

WYSZCZEGÓLNIENIE SPECIFICATION	Ogółem Grand total	Sektor publiczny Sector public	Sektor prywatny Sector private	Z liczby ogółem Of grand total number						
				osoby prawne i jednostki organizacyjne niemające osobowości prawnej legal persons and organizational entities without legal personality						osoby fizyczne prowadzące działalność gospodarczą natural persons conducting economic activity
				razem total	w tym of which					
					spółki handlowe commercial companies		spółki cywilne civil partnerships	spółdzielnie co-operatives	fundacje, stowarzyszenia i organizacje społeczne foundations, associations and social organizations	
razem total	w tym z udziałem kapitału zagranicznego of which with foreign capital participation	razem total	razem total	razem total						
POWIAT INOWROCŁAWSKI (dok.)										
Gminy wiejskie: Rural gminas:										
Dąbrowa Biskupia .....	295	13	280	76	18	–	13	2	15	219
Inowrocław .....	1078	12	1053	231	81	8	55	6	40	847
Rojewo .....	278	10	267	62	15	–	10	3	13	216
Złotniki Kujawskie .....	735	17	718	116	27	2	32	5	17	619
POWIAT MOGILEŃSKI .....	3317	162	3151	778	132	12	190	22	120	2539
Gminy miejsko-wiejskie: Urban-rural gminas:										
Mogilno .....	1964	99	1863	478	75	7	127	12	59	1486
w tym miasto .....	1213	65	1147	324	56	6	96	9	27	889
of which city										
Strzelno .....	726	41	683	171	39	4	32	8	27	555
w tym miasto .....	414	36	376	118	25	4	23	4	16	296
of which city										
Gminy wiejskie: Rural gminas:										
Dąbrowa .....	286	11	275	69	9	–	17	1	16	217
Jeziora Wielkie .....	341	11	330	60	9	1	14	1	18	281
POWIAT NAKIELSKI .....	6265	263	5987	1597	301	43	374	47	235	4668
Gminy miejsko-wiejskie: Urban-rural gminas:										
Kcynia .....	821	52	766	227	41	6	27	6	42	594
w tym miasto .....	402	32	367	110	20	2	12	3	15	292
of which city										
Mrocza .....	615	14	599	132	34	4	26	11	25	483
w tym miasto .....	380	11	367	78	20	–	18	4	12	302
of which city										
Nakło nad Notecią .....	2602	127	2472	718	108	22	210	19	86	1884
w tym miasto .....	1651	94	1555	512	66	8	162	13	49	1139
of which city										
Szubin .....	1863	49	1807	411	98	8	91	8	62	1452
w tym miasto .....	873	32	837	241	57	6	57	5	30	632
of which city										
Gmina wiejska: Rural gmina:										
Sadki .....	364	21	343	109	20	3	20	3	20	255

<sup>a</sup> Bez osób prowadzących gospodarstwa indywidualne w rolnictwie.  
<sup>a</sup> Excluding persons tending private farms in agriculture.

TABL. 1 (91). **PODMIOTY GOSPODARKI NARODOWEJ<sup>a</sup> W REJESTRZE REGON W 2015 R. (cd.)**  
Stan w dniu 31 XII  
ENTITIES OF THE NATIONAL ECONOMY<sup>a</sup> IN THE REGON REGISTER IN 2015 (cont.)  
As of 31 XII

WYSZCZEGÓLNIENIE SPECIFICATION	Ogółem Grand total	Sektor publiczny Sector public	Sektor prywatny Sector private	Z liczby ogółem Of grand total number							osoby fizyczne prowadzące działalność gospodarczą natural persons conducting economic activity
				osoby prawne i jednostki organizacyjne niemające osobowości prawnej legal persons and organizational entities without legal personality							
				razem total	w tym of which						
					spółki handlowe commercial companies	w tym z udziałem kapitału zagranicznego of which with foreign capital participation	spółki cywilne civil partnerships	spółdzielnie co-operatives	fundacje, stowarzyszenia i organizacje społeczne foundations, associations and social organizations		
POWIAT ŻNIŃSKI .....	5398	194	5188	1267	247					20	263
Gminy miejsko-wiejskie: Urban-rural gminas:											
Barcin .....	1019	29	987	237	57	1	62	5	42	782	
w tym miasto .....	550	21	528	130	25	–	41	4	23	420	
of which city											
Janowiec Wielkopolski ...	708	14	693	158	26	4	38	10	23	550	
w tym miasto .....	390	10	379	92	20	3	28	6	9	298	
of which city											
Łabiszyn .....	802	27	774	161	26	1	29	5	29	641	
w tym miasto .....	429	21	407	104	9	–	22	1	16	325	
of which city											
Żnin .....	2012	93	1911	509	100	11	109	19	91	1503	
w tym miasto .....	1452	88	1360	405	76	9	95	8	59	1047	
of which city											
Gminy wiejskie: Rural gminas:											
Gąsawa .....	408	17	390	90	10	2	12	3	26	318	
Rogowo .....	449	14	433	112	28	1	13	5	25	337	
<b>PODREGION ŚWIECKI ....</b>	<b>14059</b>	<b>643</b>	<b>13382</b>	<b>3567</b>	<b>652</b>	<b>87</b>	<b>796</b>	<b>86</b>	<b>545</b>	<b>10492</b>	
<b>SUBREGION</b>											
POWIAT SĘPOLEŃSKI ....	3084	174	2899	844	121	13	114	18	131	2240	
Gminy miejsko-wiejskie: Urban-rural gminas:											
Kamień Krajeński .....	484	39	444	150	16	–	10	4	23	334	
w tym miasto .....	269	35	233	106	11	–	8	–	13	163	
of which city											
Sępólno Krajeńskie .....	1240	52	1182	336	54	7	50	8	45	904	
w tym miasto .....	895	42	851	272	44	6	45	7	31	623	
of which city											
Gminy miejsko-wiejskie: Urban-rural gminas:											
Więcbork .....	1008	68	938	270	36	6	41	5	42	738	
w tym miasto .....	587	46	539	172	24	4	27	2	20	415	
of which city											
Gmina wiejska: Rural gmina:											
Sośno .....	352	15	335	88	15	–	13	1	21	264	

<sup>a</sup> Bez osób prowadzących gospodarstwa indywidualne w rolnictwie.

<sup>a</sup> Excluding persons tending private farms in agriculture.



TABL. 1 (91). **PODMIOTY GOSPODARKI NARODOWEJ<sup>a</sup> W REJESTRZE REGON W 2015 R. (cd.)**  
Stan w dniu 31 XII  
**ENTITIES OF THE NATIONAL ECONOMY<sup>a</sup> IN THE REGON REGISTER IN 2015 (cont.)**  
As of 31 XII

WYSZCZEGÓLNIENIE SPECIFICATION	Ogółem Grand total	Sektor publiczny Sector public	Sektor prywatny Sector private	Z liczby ogółem Of grand total number							osoby fizyczne prowadzące działalność gospodarczą natural persons conducting economic activity
				osoby prawne i jednostki organizacyjne niemające osobowości prawnej legal persons and organizational entities without legal personality							
				razem total	w tym of which						
					spółki handlowe commercial companies		spółki cywilne civil partnerships	spółdzielnie co-operatives	fundacje, stowarzyszenia i organizacje społeczne foundations, associations and social organizations		
razem total	w tym z udziałem kapitału zagranicznego of which with foreign capital participation	razem total	razem total								
POWIAT ŚWIECKI .....	7559	301	7240	1910	393	45	548	40	234	5649	
Gminy miejsko-wiejskie: Urban-rural gminas:											
Nowe .....	602	49	552	159	21	5	21	5	17	443	
w tym miasto .....	397	46	351	127	13	2	18	4	10	270	
of which city											
Świecie .....	3166	127	3030	953	218	20	334	11	76	2213	
w tym miasto .....	2577	113	2456	840	194	19	288	11	66	1737	
of which city											
Gminy wiejskie: Rural gminas:											
Bukowiec .....	274	13	259	73	15	3	19	3	11	201	
Dragacz .....	695	13	682	121	29	7	39	2	16	574	
Drzycim .....	302	12	287	75	14	3	12	5	18	227	
Jeżewo .....	502	16	486	117	12	2	27	3	13	385	
Lniano .....	241	8	232	49	13	1	7	2	12	192	
Osie .....	383	14	368	123	44	1	28	3	17	260	
Pruszcz .....	764	21	742	124	18	3	31	4	31	640	
Świekatowo .....	225	6	219	33	4	–	7	1	10	192	
Warlubie .....	405	22	383	83	5	–	23	1	13	322	
POWIAT TUCHOLSKI .....	3416	168	3243	813	138	29	134	28	180	2603	
Gmina miejsko-wiejska: Urban-rural gmina:											
Tuchola .....	1696	96	1596	453	84	18	85	15	73	1243	
w tym miasto .....	1366	88	1274	389	77	18	75	15	51	977	
of which city											
Gminy wiejskie: Rural gmina:											
Cekcyn .....	409	16	393	72	13	3	8	–	22	337	
Gostycyn .....	379	14	365	76	16	4	9	4	15	303	
Kęsowo .....	225	13	212	65	5	1	9	4	20	160	
Lubiewo .....	358	14	344	79	8	3	13	4	25	279	
Śliwice .....	349	15	333	68	12	–	10	1	25	281	
<b>PODREGION WŁOCŁAWSKI .....</b>	<b>30450</b>	<b>1067</b>	<b>29320</b>	<b>7439</b>	<b>1780</b>	<b>171</b>	<b>1931</b>	<b>189</b>	<b>1038</b>	<b>23011</b>	
<b>SUBREGION</b>											
POWIAT ALEKSANDROWSKI .....	4796	192	4593	1128	233	30	220	37	169	3668	
Gminy miejskie: Urban gminas:											
Aleksandrów Kujawski ...	1103	67	1032	308	55	5	61	8	35	795	
Ciechocinek .....	1459	42	1416	345	81	11	90	9	47	1114	
Nieszawa .....	169	10	158	60	14	1	5	2	9	109	

<sup>a</sup> Bez osób prowadzących gospodarstwa indywidualne w rolnictwie.  
<sup>a</sup> Excluding persons tending private farms in agriculture.

TABL. 1 (91). **PODMIOTY GOSPODARKI NARODOWEJ<sup>a</sup> W REJESTRZE REGON W 2015 R. (cd.)**  
Stan w dniu 31 XII  
**ENTITIES OF THE NATIONAL ECONOMY<sup>a</sup> IN THE REGON REGISTER IN 2015 (cont.)**  
As of 31 XII

WYSZCZEGÓLNIENIE SPECIFICATION	Ogółem Grand total	Sektor publiczny Sector public	Sektor prywatny Sector private	Z liczby ogółem Of grand total number							osoby fizyczne prowadzące działalność gospodarczą natural persons conducting economic activity
				osoby prawne i jednostki organizacyjne niemające osobowości prawnej legal persons and organizational entities without legal personality						razem total	
				w tym of which							
				spółki handlowe commercial companies		spółki cywilne civil partnerships	spółdzielnie co-operatives	fundacje, stowarzyszenia i organizacje społeczne foundations, associations and social organizations			
razem total	w tym z udziałem kapitału zagranicznego of which with foreign capital participation										
POWIAT ALEKSANDROWSKI (dok.)											
Gminy wiejskie: Rural gminas:											
Aleksandrów Kujawski	881	15	864	131	30	7	34	7	27	750	
Bądkowo .....	304	11	293	75	11	2	6	2	15	229	
Koneck .....	236	10	225	61	6	–	7	2	11	175	
Raciążek .....	202	10	192	43	10	–	7	1	8	159	
Waganiec .....	253	16	235	60	22	3	6	4	7	193	
Zakrzewo .....	189	11	178	45	4	1	4	2	10	144	
POWIAT LIPNOWSKI .....	4862	204	4650	1102	170	8	264	40	173	3760	
Gmina miejska: Urban gmina:											
Lipno .....	1590	80	1509	439	64	2	136	11	37	1151	
Gminy miejsko-wiejskie: Urban-rural gminas:											
Dobrzyń nad Wisłą .....	476	32	444	141	8	–	17	7	30	335	
w tym miasto .....	177	26	151	63	3	–	6	3	15	114	
of which city											
Skepe .....	635	18	617	99	19	–	22	4	15	536	
w tym miasto .....	432	15	417	78	16	–	16	3	9	354	
of which city											
Gminy wiejskie: Rural gminas:											
Bobrowniki .....	205	9	196	44	11	1	9	1	9	161	
Chrostkowo .....	149	8	140	31	3	1	6	1	5	118	
Kikół .....	435	16	418	104	11	–	20	3	22	331	
Lipno .....	687	17	667	117	30	4	30	8	23	570	
Tłuchowo .....	300	10	289	58	11	–	15	1	16	242	
Wielgie .....	385	14	370	69	13	–	9	4	16	316	
POWIAT RADZIEJOWSKI	3122	150	2967	621	81	7	108	24	104	2501	
Gmina miejska: Urban gmina:											
Radziejów .....	713	56	656	191	22	–	41	5	23	522	
Gmina miejsko-wiejska: Urban-rural gmina:											
Piotrków Kujawski .....	707	21	685	121	28	2	18	8	20	586	
w tym miasto .....	469	12	457	80	20	1	15	5	7	389	
of which city											

<sup>a</sup> Bez osób prowadzących gospodarstwa indywidualne w rolnictwie.  
<sup>a</sup> Excluding persons tending private farms in agriculture.

TABL. 1 (91). **PODMIOTY GOSPODARKI NARODOWEJ<sup>a</sup> W REJESTRZE REGON W 2015 R. (dok.)**  
 Stan w dniu 31 XII  
 ENTITIES OF THE NATIONAL ECONOMY<sup>a</sup> IN THE REGON REGISTER IN 2015 (cont.)  
 As of 31 XII

WYSZCZEGÓLNIENIE SPECIFICATION	Ogółem Grand total	Sektor publiczny Sector public	Sektor prywatny Sector private	Z liczby ogółem Of grand total number							osoby fizyczne prowadzące działalność gospodarczą natural persons conducting economic activity
				osoby prawne i jednostki organizacyjne niemające osobowości prawnej legal persons and organizational entities without legal personality							
				razem total	w tym of which						
					spółki handlowe commercial companies		spółki cywilne civil partnerships	spółdzielnie co-operatives	fundacje, stowarzyszenia i organizacje społeczne foundations, associations and social organizations		
razem total	w tym z udziałem kapitału zagranicznego of which with foreign capital participation										
POWIAT RADZIEJOWSKI (dok.)											
Gminy wiejskie: Rural gminas:											
Bytoń .....	204	8	196	36	3	—	6	2	13	168	
Dobre .....	357	15	341	89	8	1	12	1	14	268	
Osięciny .....	570	14	556	79	12	3	19	4	15	491	
Radziejów .....	294	22	272	57	5	1	9	2	8	237	
Topółka .....	277	14	261	48	3	—	3	2	11	229	
POWIAT WŁOCLAWSKI ...	5992	221	5758	1296	282	24	254	40	238	4696	
Gmina miejska: Urban gminas:											
Kowal .....	407	28	377	88	20	—	20	3	11	319	
Gminy miejsko-wiejskie: Urban-rural gminas:											
Brześć Kujawski .....	833	26	805	222	50	4	48	2	36	611	
w tym miasto .....	382	13	367	107	23	1	26	1	17	275	
of which city											
Chodecz .....	379	22	357	90	20	1	21	4	17	289	
w tym miasto .....	229	15	214	64	14	—	17	3	10	165	
of which city											
Izbiца Kujawska .....	444	21	423	76	8	1	16	4	19	368	
w tym miasto .....	275	16	259	57	8	1	14	4	10	218	
of which city											
Lubień Kujawski .....	389	19	370	78	11	1	14	2	17	311	
w tym miasto .....	143	11	132	40	7	—	7	1	7	103	
of which city											
Lubraniec .....	598	29	569	134	23	1	17	4	32	464	
w tym miasto .....	286	17	269	70	17	1	11	3	13	216	
of which city											
Gminy wiejskie: Rural gminas:											
Baruchowo .....	239	10	229	59	11	2	9	2	15	180	
Boniewo .....	156	11	145	38	11	1	3	1	7	118	
Choceń .....	458	13	443	91	22	2	15	3	21	367	
Fabianki .....	980	14	964	160	51	4	36	5	26	820	
Kowal .....	215	6	208	52	8	1	8	3	6	163	
Lubanie .....	314	13	299	81	13	2	27	3	8	233	
Włocławek .....	580	9	569	127	34	4	20	4	23	453	
M. WŁOCLAWEK .....	11678	300	11352	3292	1014	102	1085	48	354	8386	

<sup>a</sup> Bez osób prowadzących gospodarstwa indywidualne w rolnictwie.  
<sup>a</sup> Excluding persons tending private farms in agriculture.

TABL. 2 (92). **PODMIOTY GOSPODARKI NARODOWEJ<sup>a</sup> W REJESTRZE REGON  
WEDŁUG WYBRANYCH SEKCJI PKD W 2015 R.**

Stan w dniu 31 XII

ENTITIES OF THE NATIONAL ECONOMY<sup>a</sup> IN THE REGON REGISTER

BY SELECTED SECTIONS IN 2015

As of 31 XII

WYSZCZEGÓLNIENIE SPECIFICATION	Ogółem Grand total	W tym Of which									
		rolnictwo, leśnictwo, łowiectwo i ry- bactwo agriculture, forestry and fishing	przemysł industry		budow- nictwo construc- tion	handel; naprawa pojazdów samcho- dowych <sup>a</sup> trade; repair of motor vehicles <sup>a</sup>	transport i gospo- darka maga- zynowa transport- ation and storage	zakwate- rowanie i gastro- nomia <sup>a</sup> accom- modation and catering <sup>a</sup>	infor- macja i ko- muni- kacja informa- tion and commu- nication	obsługa ryнку nierucho- mości <sup>a</sup> real estate activities	działal- ność profesjo- nalna, naukowa i techn- iczna profes- sional, scientific and technical activities
			razem total	w tym prze- twórstwo przemys- łowe of which manufac- turing							
<b>WOJEWÓDZTWO VOIVODSHIP</b>	<b>193470</b>	<b>4303</b>	<b>19134</b>	<b>17652</b>	<b>22753</b>	<b>50036</b>	<b>12635</b>	<b>4665</b>	<b>4317</b>	<b>9108</b>	<b>15114</b>
<b>PODREGION BYDGOSKO- TORUNSKI SUBREGION</b>	<b>90729</b>	<b>813</b>	<b>8689</b>	<b>8103</b>	<b>9436</b>	<b>22140</b>	<b>5744</b>	<b>2170</b>	<b>2894</b>	<b>4547</b>	<b>9211</b>
POWIAT BYDGOSKI ...	12380	246	1551	1430	1465	3093	814	308	331	433	1061
Gminy miejsko-wiejskie: Urban-rural gminas:											
Koronowo .....	1834	72	246	232	273	453	99	39	30	97	102
w tym miasto .....	975	8	159	150	147	229	51	21	19	52	59
of which city											
Solec Kujawski .....	1618	28	223	216	187	416	122	44	46	86	112
w tym miasto .....	1508	11	205	199	178	393	112	39	44	85	105
of which city											
Gminy wiejskie: Rural gminas:											
Białe Błota .....	3057	27	419	394	363	765	241	66	97	67	304
Dąbrowa Chełmińska .....	670	15	93	78	104	162	51	17	14	12	41
Dobrcz .....	977	31	119	107	119	240	56	26	24	25	82
Nowa Wieś Wielka ...	1120	21	126	110	128	322	104	36	22	13	85
Osielsko .....	2211	22	233	207	159	513	73	60	79	100	263
Sicienko .....	893	30	92	86	132	222	68	20	19	33	72
POWIAT TORUŃSKI ...	9548	304	1046	969	1388	2455	725	205	166	230	735
Gmina miejska: Urban gmina:											
Chelmża .....	1159	8	110	105	141	346	47	24	12	112	44
Gminy wiejskie: Rural gminas:											
Chelmża .....	614	49	63	59	116	155	44	8	6	7	36
Czernikowo .....	677	29	78	72	142	197	44	14	3	7	28
Lubicz .....	2075	29	265	240	271	557	181	41	39	27	190
Łubianka .....	567	32	62	55	106	122	30	11	12	5	39
Łysomice .....	1053	28	125	117	141	276	101	26	23	22	88
Obrowo .....	1510	45	125	113	218	383	139	28	26	16	120
Wielka Nieszawka ....	568	25	91	89	78	115	52	19	13	8	52
Zławieś Wielka .....	1325	59	127	119	175	304	87	34	32	26	138
M. BYDGOSZCZ .....	42864	161	3863	3643	4244	10698	2629	942	1526	2432	4383
M. TORUŃ .....	25937	102	2229	2061	2339	5894	1576	715	871	1452	3032

<sup>a</sup> Bez osób prowadzących indywidualne gospodarstwa w rolnictwie.

<sup>a</sup> Excluding persons tending private farms in agriculture.

TABL. 2 (92). **PODMIOTY GOSPODARKI NARODOWEJ<sup>a</sup> W REJESTRZE REGON  
WEDŁUG WYBRANYCH SEKCJI PKD W 2015 R. (cd.)**  
Stan w dniu 31 XII  
*ENTITIES OF THE NATIONAL ECONOMY<sup>a</sup> IN THE REGON REGISTER  
BY SELECTED SECTIONS IN 2015 (cont.)*  
As of 31 XII

WYSZCZEGÓLNIENIE SPECIFICATION	Ogółem Grand total	W tym Of which									
		rolnictwo, leśnictwo, rybnictwo agriculture, forestry and fishing	przemysł industry		budow- nictwo construc- tion	handel; naprawa pojazdów samcho- dowych <sup>Δ</sup> trade; repair of motor vehicles <sup>Δ</sup>	transport i gospo- darka maga- zynowa transport- ation and storage	zakwate- rowanie i gastro- nomia <sup>Δ</sup> accom- modation and catering <sup>Δ</sup>	infor- macja i ko- muni- kacja informa- tion and commu- nication	obsługa rynku nierucho- mości <sup>Δ</sup> real estate activities	działal- ność profesjo- nalna, naukowa i techn- iczna profes- sional, scientific and technical activities
			razem total	w tym prze- twórstwo przemys- łowe of which manufac- turing							
<b>PODREGION GRUDZIADZKI ..... SUBREGION</b>	<b>29875</b>	<b>1003</b>	<b>2916</b>	<b>2666</b>	<b>3912</b>	<b>7981</b>	<b>1752</b>	<b>561</b>	<b>398</b>	<b>1450</b>	<b>1694</b>
POWIAT BRODNICKI	5826	207	619	565	898	1465	284	137	63	196	368
Gmina miejska: Urban gmina:											
Brodnica .....	2672	13	257	240	309	674	111	70	38	130	222
Gminy miejsko-wiejskie: Urban-rural gminas:											
Górzno .....	335	26	35	28	62	82	18	16	5	3	15
w tym miasto ..... of which city	178	10	15	9	34	40	6	11	3	1	13
Jabłonowo Pomorskie	603	28	58	54	107	173	38	10	4	33	27
w tym miasto ..... of which city	341	5	32	29	56	109	23	5	3	18	16
Gminy wiejskie: Rural gminas:											
Bartniczka .....	267	21	41	37	62	69	22	2	–	–	6
Bobrowo .....	360	29	45	43	70	86	12	7	2	3	16
Brodnica .....	557	16	62	53	89	134	30	7	6	9	47
Brzozie .....	222	14	38	35	33	50	11	9	2	3	5
Osiek .....	228	13	32	28	33	62	22	3	–	4	1
Świedziebna .....	245	23	16	16	60	65	9	3	–	4	11
Zbiczno .....	337	24	35	31	73	70	11	10	6	7	18
POWIAT CHEŁMIŃSKI	3654	144	384	357	466	950	224	76	45	226	207
Gmina miejska: Urban gmina:											
Chelmno .....	1776	19	159	148	176	474	73	52	26	173	118
Gminy wiejskie: Rural gminas:											
Chelmno .....	343	26	39	38	57	91	31	2	2	3	13
Kijewo Królewskie .....	249	16	40	36	21	65	14	5	6	2	13
Lisewo .....	268	14	21	20	43	74	24	6	3	7	9
Papowo Biskupie .....	209	13	29	27	46	39	14	3	3	16	10
Stolno .....	305	21	35	34	43	71	31	5	–	14	21
Unisław .....	504	35	61	54	80	136	37	3	5	11	23

<sup>a</sup> Bez osób prowadzących indywidualne gospodarstwa w rolnictwie.  
<sup>a</sup> Excluding persons tending private farms in agriculture.

TABL. 2 (92). **PODMIOTY GOSPODARKI NARODOWEJ<sup>a</sup> W REJESTRZE REGON  
WEDŁUG WYBRANYCH SEKCJI PKD W 2015 R. (cd.)**

Stan w dniu 31 XII

ENTITIES OF THE NATIONAL ECONOMY<sup>a</sup> IN THE REGON REGISTER

BY SELECTED SECTIONS IN 2015 (cont.)

As of 31 XII

WYSZCZEGÓLNIENIE SPECIFICATION	Ogółem Grand total	W tym Of which									
		rolnictwo, leśnictwo, łowiectwo i ry- bactwo agriculture, forestry and fishing	przemysł industry		budow- nictwo construc- tion	handel; naprawa pojazdów samcho- dowych <sup>d</sup> trade; repair of motor vehicles <sup>d</sup>	transport i gospo- darka maga- zynowa transport- ation and storage	zakwate- rowanie i gastro- nomia <sup>d</sup> accom- modation and catering <sup>d</sup>	infor- macja i ko- muni- kacja informa- tion and commu- nication	obsługa ryнку nierucho- mości <sup>d</sup> real estate activities	działal- ność profesjo- nalna, naukowa i techn- iczna profes- sional, scientific and technical activities
			razem total	w tym prze- twórstwo przemys- łowe of which manufac- turing							
POWIAT GOLUBSKO- -DOBRZYŃSKI .....	3520	187	407	371	515	868	247	62	39	161	166
Gmina miejska: Urban gmina:											
Golub-Dobrzyń .....	1242	5	128	119	159	333	71	23	26	85	69
Gmina miejsko-wiejska: Urban-rural gmina:											
Kowalewo Pomorskie	914	41	111	97	138	240	82	18	6	70	28
w tym miasto .....	430	9	54	49	54	109	32	11	3	45	16
of which city											
Gminy wiejskie: Rural gminas:											
Ciechocin .....	221	9	37	34	36	43	15	5	1	–	15
Golub-Dobrzyń .....	647	65	81	73	100	146	55	10	4	3	30
Radomin .....	226	33	29	27	34	43	12	4	2	1	13
Zbójno .....	270	34	21	21	48	63	12	2	–	2	11
POWIAT GRUDZIĄDZKI	2892	170	264	230	356	855	171	39	24	151	107
Gminy miejsko-wiejskie: Urban-rural gminas:											
Łasin .....	552	31	34	31	66	171	26	7	2	62	14
w tym miasto .....	360	6	25	23	36	121	18	4	1	50	10
of which city											
Radzyń Chełmiński ...	402	57	36	19	40	104	16	1	3	48	11
w tym miasto .....	224	38	22	7	20	54	7	1	3	25	7
of which city											
Gminy wiejskie: Rural gminas:											
Grudziądz .....	1155	21	128	121	159	339	72	21	16	19	59
Gruta .....	378	29	23	21	40	108	27	4	2	16	14
Rogóźno .....	228	11	23	20	25	89	18	2	1	5	7
Świecie nad Osą .....	177	21	20	18	26	44	12	4	–	1	2
POWIAT RYPIŃSKI .....	3372	120	351	313	516	1069	223	52	40	120	173
Gmina miejska: Urban gmina:											
Rypin .....	1854	11	183	171	241	592	134	27	32	92	133

<sup>a</sup> Bez osób prowadzących indywidualne gospodarstwa w rolnictwie.

<sup>a</sup> Excluding persons tending private farms in agriculture.

TABL. 2 (92). **PODMIOTY GOSPODARKI NARODOWEJ<sup>a</sup> W REJESTRZE REGON WEDŁUG WYBRANYCH SEKCJI PKD W 2015 R. (cd.)**  
 Stan w dniu 31 XII  
**ENTITIES OF THE NATIONAL ECONOMY<sup>a</sup> IN THE REGON REGISTER BY SELECTED SECTIONS IN 2015 (cont.)**  
 As of 31 XII

WYSZCZEGÓLNIENIE SPECIFICATION	Ogółem Grand total	W tym Of which									
		rolnictwo, leśnictwo, łowiectwo i ry- bactwo agriculture, forestry and fishing	przemysł industry		budow- nictwo construc- tion	handel; naprawa pojazdów samcho- dowych <sup>d</sup> trade; repair of motor vehicles <sup>d</sup>	transport i gospo- darka maga- zynowa transport- ation and storage	zakwate- rowanie i gastro- nomia <sup>d</sup> accom- modation and catering <sup>d</sup>	infor- macja i ko- muni- kacja informa- tion and commu- nication	obsługa rynku nierucho- mości <sup>d</sup> real estate activities	działal- ność profesjo- nalna, naukowa i techn- iczna profes- sional, scientific and technical activities
			razem total	w tym prze- twórstwo przemys- łowe of which manufac- turing							
POWIAT RYPIŃSKI (dok.)											
Gminy wiejskie: Rural gminas:											
Brzuze .....	292	21	21	18	48	82	22	4	2	13	8
Rogowo .....	293	18	29	26	59	88	11	6	2	5	8
Rypin .....	399	17	68	52	69	136	29	7	3	5	7
Skrwilno .....	343	26	26	25	71	128	9	4	1	1	12
Wąpielsk .....	191	27	24	21	28	43	18	4	-	4	5
POWIAT WĄBRZESKI	2469	132	275	252	352	575	124	47	30	146	127
Gmina miejska: Urban gmina:											
Wąbrzeźno .....	1173	13	113	105	145	287	42	24	17	116	76
Gminy wiejskie: Rural gminas:											
Dębowa Łąka .....	196	23	22	20	26	37	14	4	4	-	7
Książki .....	213	18	30	24	32	50	11	4	3	6	11
Płużnica .....	322	23	35	33	54	72	20	3	1	6	12
Wąbrzeźno .....	565	55	75	70	95	129	37	12	5	18	21
M. GRUDZIĄDZ .....	8142	43	616	578	809	2199	479	148	157	450	546
<b>PODREGION INOWROCŁAWSKI ...</b>	<b>28357</b>	<b>1050</b>	<b>2958</b>	<b>2689</b>	<b>3540</b>	<b>7252</b>	<b>2352</b>	<b>696</b>	<b>412</b>	<b>1433</b>	<b>1660</b>
POWIAT INOWROCŁAWSKI ...	13377	512	1375	1236	1297	3351	1356	333	192	720	881
Gmina miejska: Urban gmina:											
Inowrocław .....	6845	57	591	544	623	1755	570	210	131	394	591
Gminy miejsko-wiejskie: Urban-rural gminas:											
Gniewkowo .....	1027	51	165	157	91	288	68	17	10	58	45
w tym miasto .....	606	14	107	102	46	176	28	9	6	49	31
of which city											
Janikowo .....	906	14	68	64	96	195	145	18	12	88	31
w tym miasto .....	671	6	50	47	75	135	104	10	9	70	20
of which city											
Kruszwica .....	1397	201	132	119	131	299	162	29	16	82	56
w tym miasto .....	719	27	63	57	69	167	76	18	11	59	39
of which city											
Pakość .....	816	22	120	98	75	164	140	17	2	57	46
w tym miasto .....	511	2	66	62	44	108	75	7	2	50	30
of which city											

<sup>a</sup> Bez osób prowadzących indywidualne gospodarstwa w rolnictwie.  
<sup>d</sup> Excluding persons tending private farms in agriculture.

TABL. 2 (92). **PODMIOTY GOSPODARKI NARODOWEJ<sup>a</sup> W REJESTRZE REGON  
WEDŁUG WYBRANYCH SEKCJI PKD W 2015 R. (cd.)**  
Stan w dniu 31 XII  
*ENTITIES OF THE NATIONAL ECONOMY<sup>a</sup> IN THE REGON REGISTER  
BY SELECTED SECTIONS IN 2015 (cont.)*  
As of 31 XII

WYSZCZEGÓLNIENIE SPECIFICATION	Ogółem Grand total	W tym Of which									
		rolnictwo, leśnictwo, łowiectwo i ry- bactwo agricul- ture, forestry and fishing	przemysł industry		budow- nictwo construc- tion	handel; naprawa pojazdów samcho- dowych <sup>d</sup> trade; repair of motor vehicles <sup>d</sup>	transport i gospo- darka maga- zynowa transport- ation and storage	zakwate- rowanie i gastro- nomia <sup>d</sup> accom- modation and catering <sup>d</sup>	infor- macja i ko- muni- kacja informa- tion and commu- nication	obsługa rynku nierucho- mości <sup>d</sup> real estate activities	działal- ność profesjo- nalna, naukowa i techn- iczna profes- sional, scientific and technical activities
			razem total	w tym prze- twórstwo przemys- łowe of which manufac- turing							
POWIAT INOWROCŁAWSKI (dok.)											
Gminy wiejskie: Rural gminas:											
Dąbrowa Biskupia ....	295	48	42	34	29	74	17	2	–	4	12
Inowrocław .....	1078	72	142	125	116	271	129	20	12	28	60
Rojewo .....	278	21	40	28	37	71	36	4	1	4	5
Złotniki Kujawskie .....	735	26	75	67	99	234	89	16	8	5	35
POWIAT MOGILEŃSKI	3317	114	324	295	480	947	244	78	39	128	166
Gminy miejsko-wiejskie: Urban-rural gminas:											
Mogilno .....	1964	42	170	160	281	570	127	41	30	112	124
w tym miasto .....	1213	6	107	106	159	355	77	20	19	94	100
of which city											
Strzelno .....	726	26	87	79	93	212	56	14	7	14	27
w tym miasto .....	414	5	44	41	50	123	26	8	4	9	11
of which city											
Gminy wiejskie: Rural gminas:											
Dąbrowa .....	286	19	29	24	49	68	34	7	–	–	8
Jeziora Wielkie .....	341	27	38	32	57	97	27	16	2	2	7
POWIAT NAKIELSKI ...	6265	207	719	664	911	1618	354	144	119	354	336
Gminy miejsko-wiejskie: Urban-rural gminas:											
Kcynia .....	821	58	90	82	112	202	49	20	7	45	30
w tym miasto .....	402	5	34	33	60	110	18	13	6	21	19
of which city											
Mrocza .....	615	32	54	51	134	182	38	7	9	15	23
w tym miasto .....	380	9	34	32	93	118	20	5	5	11	16
of which city											
Nakło nad Notecią ....	2602	45	326	300	334	661	139	59	56	185	146
w tym miasto .....	1651	15	180	168	183	440	84	34	33	160	98
of which city											
Szubin .....	1863	54	206	188	281	472	109	51	42	87	127
w tym miasto .....	873	10	79	74	116	245	42	32	25	54	52
of which city											
Gmina wiejska: Rural gmina:											
Sadki .....	364	18	43	43	50	101	19	7	5	22	10

<sup>a</sup> Bez osób prowadzących indywidualne gospodarstwa w rolnictwie.

<sup>a</sup> Excluding persons tending private farms in agriculture.



TABL. 2 (92). **PODMIOTY GOSPODARKI NARODOWEJ<sup>a</sup> W REJESTRZE REGON WEDŁUG WYBRANYCH SEKCJI PKD W 2015 R. (cd.)**  
 Stan w dniu 31 XII  
**ENTITIES OF THE NATIONAL ECONOMY<sup>a</sup> IN THE REGON REGISTER BY SELECTED SECTIONS IN 2015 (cont.)**  
 As of 31 XII

WYSZCZEGÓLNIENIE SPECIFICATION	Ogółem Grand total	W tym Of which									
		rolnictwo, leśnictwo, łowiectwo i rybactwo agriculture, forestry and fishing	przemysł industry		budow- nictwo construc- tion	handel; naprawa pojazdów samcho- dowych <sup>Δ</sup> trade; repair of motor vehicles <sup>Δ</sup>	transport i gospo- darka maga- zynowa transporta- tion and storage	zakwate- rowanie i gastro- nomia <sup>Δ</sup> accom- modation and catering <sup>Δ</sup>	infor- macja i komu- nikacja informa- tion and commu- nication	obsługa rynku nierucho- mości <sup>Δ</sup> real estate activities	działal- ność profesjo- nalna, naukowa i techn- iczna profes- sional, scientific and technical activities
			razem total	w tym prze- twórstwo przemys- łowe of which manufac- turing							
POWIAT ŻNIŃSKI .....	5398	217	540	494	852	1336	398	141	62	231	277
Gminy miejsko-wiejskie: Urban-rural gminas:											
Barcin .....	1019	21	103	94	150	251	125	19	10	25	44
w tym miasto .....	550	4	60	56	88	133	45	14	3	11	31
of which city											
Janowiec Wielkopolski	708	29	75	65	135	191	42	23	7	27	40
w tym miasto .....	390	7	47	42	64	108	25	13	4	5	28
of which city											
Łabiszyn .....	802	22	82	72	102	253	69	24	5	45	39
w tym miasto .....	429	4	41	34	40	148	26	14	4	36	22
of which city											
Żnin .....	2012	72	194	184	280	486	104	46	35	116	124
w tym miasto .....	1452	18	137	130	191	341	78	27	29	108	103
of which city											
Gminy wiejskie: Rural gminas:											
Gąsawa .....	408	30	53	49	82	74	26	21	3	5	14
Rogowo .....	449	43	33	30	103	81	32	8	2	13	16
<b>PODREGION ŚWIECKI SUBREGION</b>	<b>14059</b>	<b>656</b>	<b>1665</b>	<b>1538</b>	<b>1984</b>	<b>3262</b>	<b>952</b>	<b>393</b>	<b>176</b>	<b>713</b>	<b>733</b>
POWIAT SĘPOLEŃSKI	3084	169	328	299	447	653	149	84	41	259	136
Gminy miejsko-wiejskie: Urban-rural gminas:											
Kamień Krajeński .....	484	23	41	39	77	98	22	19	6	67	18
w tym miasto .....	269	4	23	21	35	54	11	10	3	56	13
of which city											
Sępólno Krajeńskie	1240	45	147	133	160	268	81	28	16	106	57
w tym miasto .....	895	11	105	98	101	194	61	21	13	96	47
of which city											
Gminy miejsko-wiejskie: Urban-rural gminas:											
Więcbork .....	1008	54	97	86	133	216	32	33	13	81	50
w tym miasto .....	587	15	42	39	65	131	15	21	10	67	29
of which city											
Gmina wiejska: Rural gmina:											
Sośno .....	352	47	43	41	77	71	14	4	6	5	11

<sup>a</sup> Bez osób prowadzących indywidualne gospodarstwa w rolnictwie.  
<sup>a</sup> Excluding persons tending private farms in agriculture.

TABL. 2 (92). **PODMIOTY GOSPODARKI NARODOWEJ<sup>a</sup> W REJESTRZE REGON  
WEDŁUG WYBRANYCH SEKCJI PKD W 2015 R. (cd.)**

Stan w dniu 31 XII

ENTITIES OF THE NATIONAL ECONOMY<sup>a</sup> IN THE REGON REGISTER

BY SELECTED SECTIONS IN 2015 (cont.)

As of 31 XII

WYSZCZEGÓLNIENIE SPECIFICATION	Ogółem Grand total	W tym Of which									
		rolnictwo, leśnictwo, łowiectwo i ry- bactwo agricul- ture, forestry and fishing	przemysł industry		budow- nictwo construc- tion	handel; naprawa pojazdów samcho- dowych <sup>d</sup> trade; repair of motor vehicles <sup>d</sup>	transport i gospo- darka maga- zynowa transport- ation and storage	zakwate- rowanie i gastro- nomia <sup>d</sup> accom- modation and catering <sup>d</sup>	informa- cja i ko- muni- kacja informa- tion and commu- nication	obsługa rynku nierucho- mości <sup>d</sup> real estate activities	działal- ność profesjo- nalna, naukowa i techn- iczna profes- sional, scientific and technical activities
			razem total	w tym prze- twórstwo przemys- łowe of which manufac- turing							
POWIAT ŚWIECKI .....	7559	281	913	847	1027	1870	615	219	83	333	401
Gminy miejsko-wiejskie: Urban-rural gminas:											
Nowe .....	602	13	64	63	89	152	64	19	3	54	17
w tym miasto .....	397	2	42	41	42	106	41	11	2	45	14
of which city											
Świecie .....	3166	29	334	315	381	789	256	93	40	183	221
w tym miasto .....	2577	12	241	230	300	625	194	76	33	162	196
of which city											
Gminy wiejskie: Rural gminas:											
Bukowiec .....	274	14	38	36	38	74	23	2	3	6	10
Dragacz .....	695	19	58	52	78	240	61	36	9	12	32
Drzycim .....	302	18	64	59	46	62	10	3	3	7	12
Jeżewo .....	502	40	52	49	70	86	34	12	5	40	33
Lniano .....	241	12	46	46	36	61	21	4	—	1	10
Osie .....	383	40	75	55	35	62	37	21	3	12	15
Pruszcz .....	764	35	87	81	154	203	55	20	11	8	29
Świekatowo .....	225	19	43	42	39	42	14	3	2	2	13
Warlubie .....	405	42	52	49	61	99	40	6	4	8	9
POWIAT TUCHOLSKI	3416	206	424	392	510	739	188	90	52	121	196
Gmina miejsko-wiejska: Urban-rural gmina:											
Tuchola .....	1696	73	184	168	220	382	75	39	34	106	124
w tym miasto .....	1366	42	150	140	158	311	62	30	30	91	112
of which city											
Gminy wiejskie: Rural gmina:											
Cekcyn .....	409	42	57	56	80	59	27	12	2	3	18
Gostycyn .....	379	36	49	42	77	85	15	7	3	5	20
Kęsowo .....	225	17	23	22	24	62	19	4	3	4	6
Lubiewo .....	358	22	44	39	60	71	28	17	4	2	13
Śliwice .....	349	16	67	65	49	80	24	11	6	1	15
<b>PODREGION WŁOCLAWSKI .....</b>	<b>30450</b>	<b>781</b>	<b>2906</b>	<b>2656</b>	<b>3881</b>	<b>9401</b>	<b>1835</b>	<b>845</b>	<b>437</b>	<b>965</b>	<b>1816</b>
<b>SUBREGION</b>											
POWIAT ALEKSANDROWSKI	4796	119	501	462	603	1383	277	200	53	186	256
Gminy miejskie: Urban gminas:											
Aleksandrów Kujawski	1103	11	101	96	123	357	49	23	8	76	67
Ciechocinek .....	1459	10	118	105	141	364	85	122	20	87	101
Nieszawa .....	169	2	24	23	16	44	8	5	2	7	11

<sup>a</sup> Bez osób prowadzących indywidualne gospodarstwa w rolnictwie.

<sup>a</sup> Excluding persons tending private farms in agriculture.

TABL. 2 (92). **PODMIOTY GOSPODARKI NARODOWEJ<sup>a</sup> W REJESTRZE REGON WEDŁUG WYBRANYCH SEKCJI PKD W 2015 R. (cd.)**  
 Stan w dniu 31 XII  
*ENTITIES OF THE NATIONAL ECONOMY<sup>a</sup> IN THE REGON REGISTER BY SELECTED SECTIONS IN 2015 (cont.)*  
 As of 31 XII

WYSZCZEGÓLNIENIE SPECIFICATION	Ogółem Grand total	W tym Of which									
		rolnictwo, leśnictwo, łowiectwo i rybactwo agriculture, forestry and fishing	przemysł industry		budow- nictwo construc- tion	handel; naprawa pojazdów samcho- dowych <sup>d</sup> trade; repair of motor vehicles <sup>d</sup>	transport i gospo- darka maga- zynowa transport- ation and storage	zakwate- rowanie i gastro- nomia <sup>d</sup> accom- modation and catering <sup>d</sup>	infor- macja i ko- muni- kacja informa- tion and commu- nication	obsługa rynku nierucho- mości <sup>d</sup> real estate activities	działal- ność profesjo- nalna, naukowa i techn- iczna profes- sional, scientific and technical activities
			razem total	w tym prze- twórstwo przemys- łowe of which manufac- turing							
POWIAT ALEKSAN- DROWSKI (dok.)											
Gminy wiejskie: Rural gminas:											
Aleksandrów Kujawski	881	28	122	107	159	280	53	27	7	7	29
Bądkowo .....	304	11	38	37	35	88	24	5	5	-	17
Koneck .....	236	13	36	35	43	50	19	2	2	2	4
Raciążek .....	202	8	26	23	23	55	16	7	3	2	7
Waganiec .....	253	20	21	21	32	89	14	7	3	3	11
Zakrzewo .....	189	16	15	15	31	56	9	2	3	2	9
POWIAT LIPNOWSKI	4862	183	387	344	733	1558	295	117	45	152	195
Gmina miejska: Urban gmina:											
Lipno .....	1590	11	114	106	146	563	92	39	20	101	96
Gminy miejsko-wiejskie: Urban-rural gminas:											
Dobrzyń nad Wisłą ...	476	30	31	29	89	113	26	8	3	20	11
w tym miasto .....	177	2	12	11	36	42	7	3	-	15	5
of which city											
Skępe .....	635	23	58	55	75	251	28	30	2	7	25
w tym miasto .....	432	8	43	42	41	174	20	23	2	5	17
of which city											
Gminy wiejskie: Rural gminas:											
Bobrowniki .....	205	14	19	15	54	53	17	2	3	-	6
Chrostkowo .....	149	19	11	10	26	35	16	-	1	-	5
Kikół .....	435	13	32	28	87	122	34	15	5	8	9
Lipno .....	687	41	64	54	122	216	38	10	3	5	22
Tłuchowo .....	300	20	30	24	52	99	10	4	4	5	8
Wielgie .....	385	12	28	23	82	106	34	9	4	6	13
POWIAT RADZIEJOWSKI	3122	146	394	353	436	908	195	62	37	80	124
Gmina miejska: Urban gmina:											
Radziejów .....	713	13	64	53	90	223	31	8	16	29	35
Gmina miejsko-wiejska: Urban-rural gmina:											
Piotrków Kujawski ....	707	31	86	74	126	234	33	15	8	18	14
w tym miasto .....	469	9	58	50	71	172	19	9	8	17	12
of which city											

<sup>a</sup> Bez osób prowadzących indywidualne gospodarstwa w rolnictwie.  
<sup>a</sup> Excluding persons tending private farms in agriculture.

TABL. 2 (92). **PODMIOTY GOSPODARKI NARODOWEJ<sup>a</sup> W REJESTRZE REGON  
WEDŁUG WYBRANYCH SEKCJI PKD W 2015 R. (dok.)**  
Stan w dniu 31 XII  
*ENTITIES OF THE NATIONAL ECONOMY<sup>a</sup> IN THE REGON REGISTER  
BY SELECTED SECTIONS IN 2015 (cont.)*  
As of 31 XII

WYSZCZEGÓLNIENIE SPECIFICATION	Ogółem Grand total	W tym Of which									
		rolnictwo, leśnictwo, łowiectwo i ry- bactwo agriculture, forestry and fishing	przemysł industry		budow- nictwo construc- tion	handel; naprawa pojazdów samcho- dowych <sup>d</sup> trade; repair of motor vehicles <sup>d</sup>	transport i gospo- darka maga- zynowa transport- ation and storage	zakwate- rowanie i gastro- nomia <sup>d</sup> accom- modation and catering <sup>d</sup>	infor- macja i ko- muni- kacja informa- tion and commu- nication	obsługa rynku nierucho- mości <sup>d</sup> real estate activities	działal- ność profesjo- nalna, naukowa i techn- iczna profes- sional, scientific and technical activities
			razem Total	w tym prze- twórstwo przemys- łowe of which manufac- turing							
POWIAT RADZIEJOWSKI (dok.)											
Gminy wiejskie: Rural gminas:											
Bytoń .....	204	18	23	19	32	67	10	2	2	2	7
Dobre .....	357	18	57	54	51	75	29	10	3	17	8
Osięciny .....	570	28	107	104	66	163	54	4	4	5	31
Radziejów .....	294	19	29	24	27	72	25	11	1	8	18
Topólka .....	277	19	28	25	44	74	13	12	3	1	11
POWIAT WŁOCLAWSKI	5992	263	609	534	864	1849	359	148	82	93	281
Gmina miejska: Urban gminas:											
Kowal .....	407	2	30	28	78	118	22	4	4	10	24
Gminy miejsko-wiejskie: Urban-rural gminas:											
Brześć Kujawski .....	833	26	107	93	78	238	69	27	16	29	36
w tym miasto .....	382	6	56	46	38	117	27	5	8	19	11
of which city											
Chodecz .....	379	14	38	34	54	135	13	8	3	3	20
w tym miasto .....	229	6	25	21	25	87	7	5	2	2	14
of which city											
Izbica Kujawska .....	444	28	46	40	62	180	15	6	3	2	12
w tym miasto .....	275	5	34	28	34	123	7	4	1	2	7
of which city											
Lubień Kujawski .....	389	25	29	20	54	135	18	10	8	7	20
w tym miasto .....	143	3	5	3	10	64	5	3	2	2	11
of which city											
Lubraniec .....	598	35	54	52	51	219	25	14	9	13	29
w tym miasto .....	286	4	27	26	19	125	7	7	6	5	16
of which city											
Gminy wiejskie: Rural gminas:											
Baruchowo .....	239	9	28	23	53	65	16	6	–	–	3
Boniewo .....	156	14	14	13	27	44	9	4	2	–	5
Choceń .....	458	16	42	40	78	144	22	9	5	6	22
Fabianki .....	980	32	93	80	161	285	73	24	16	13	64
Kowal .....	215	4	21	17	31	72	16	11	2	–	4
Lubanie .....	314	16	46	38	48	85	20	9	4	–	10
Włocławek .....	580	42	61	56	89	129	41	16	10	10	32
M. WŁOCLAWEK .....	11678	70	1015	963	1245	3703	709	318	220	454	960

<sup>a</sup> Bez osób prowadzących indywidualne gospodarstwa w rolnictwie.

<sup>d</sup> Excluding persons tending private farms in agriculture.

TABL. 3 (93). SPÓŁKI HANDLOWE WEDŁUG FORM PRAWNYCH W 2015 R.

Stan w dniu 31 XII

COMMERCIAL COMPANIES BY LEGAL STATUS IN 2015

As of 31 XII

WYSZCZEGÓLNIENIE SPECIFICATION	Ogółem Grand total	Spółki kapitałowe Companies			Spółki osobowe <sup>a</sup> Partnerships <sup>a</sup>		
		razem total	akcyjne joint stock	z ograniczo- ną odпові- dzialnością with limited liability	razem total	w tym of which	
						jawne unlimited	komandy- towe limited
<b>WOJEWÓDZTWO ..... VOIVODSHIP</b>	<b>15485</b>	<b>13314</b>	<b>362</b>	<b>12952</b>	<b>2171</b>	<b>1382</b>	<b>633</b>
<b>Podregion bydgosko-toruński ..... Subregion</b>	<b>9988</b>	<b>8747</b>	<b>270</b>	<b>8477</b>	<b>1241</b>	<b>712</b>	<b>444</b>
Powiaty: Powiats:							
bydgoski .....	904	774	14	760	130	91	34
toruński .....	580	488	5	483	92	58	34
Miasta na prawach powiatu: Cities with powiat status:							
Bydgoszcz .....	5123	4580	152	4428	543	307	201
Toruń .....	3381	2905	99	2806	476	256	175
<b>Podregion grudziądzki ..... Subregion</b>	<b>1611</b>	<b>1337</b>	<b>27</b>	<b>1310</b>	<b>274</b>	<b>203</b>	<b>53</b>
Powiaty: Powiats:							
brodnicki .....	283	215	1	214	68	49	15
chełmiński .....	183	159	1	158	24	19	5
golubsko-dobrzyński .....	140	121	1	120	19	16	1
grudziądzki .....	169	155	2	153	14	12	2
rypiński .....	152	113	—	113	39	28	10
wąbrzeski .....	103	86	1	85	17	13	3
Miasto na prawach powiatu: City with powiat status:							
Grudziądz .....	581	488	21	467	93	66	17
<b>Podregion inowrocławski ..... Subregion</b>	<b>1454</b>	<b>1195</b>	<b>29</b>	<b>1166</b>	<b>259</b>	<b>177</b>	<b>67</b>
Powiaty: Powiats:							
inowrocławski .....	774	623	17	606	151	84	57
mogileński .....	132	112	4	108	20	18	1
nakielski .....	301	259	5	254	42	40	1
żniński .....	247	201	3	198	46	35	8
<b>Podregion świecki ..... Subregion</b>	<b>652</b>	<b>512</b>	<b>5</b>	<b>507</b>	<b>140</b>	<b>75</b>	<b>41</b>
Powiaty: Powiats:							
sępoleński .....	121	103	1	102	18	8	8
świecki .....	393	291	3	288	102	53	29
tucholski .....	138	118	1	117	20	14	4
<b>Podregion włocławski ..... Subregion</b>	<b>1780</b>	<b>1523</b>	<b>31</b>	<b>1492</b>	<b>257</b>	<b>215</b>	<b>28</b>
Powiaty: Powiats:							
aleksandrowski .....	233	205	5	200	28	23	5
lipnowski .....	170	144	—	144	26	26	—
radziejowski .....	81	63	1	62	18	16	2
włocławski .....	282	230	1	229	52	49	3
Miasto na prawach powiatu: City with powiat status:							
Włocławek .....	1014	881	24	857	133	101	18

<sup>a</sup> W tym 69 spółek partnerskich i 87 spółek komandytowo-akcyjnych.

<sup>a</sup> Of which 69 professional partnerships and 87 limited joint-stock partnerships.