

## Cmentarze w województwie kujawsko-pomorskim w 2021 r.

27.10.2022 r.

↑ 0,9%

wzrost powierzchni cmentarzy według stanu na 31 grudnia 2021 r. w stosunku do roku poprzedniego

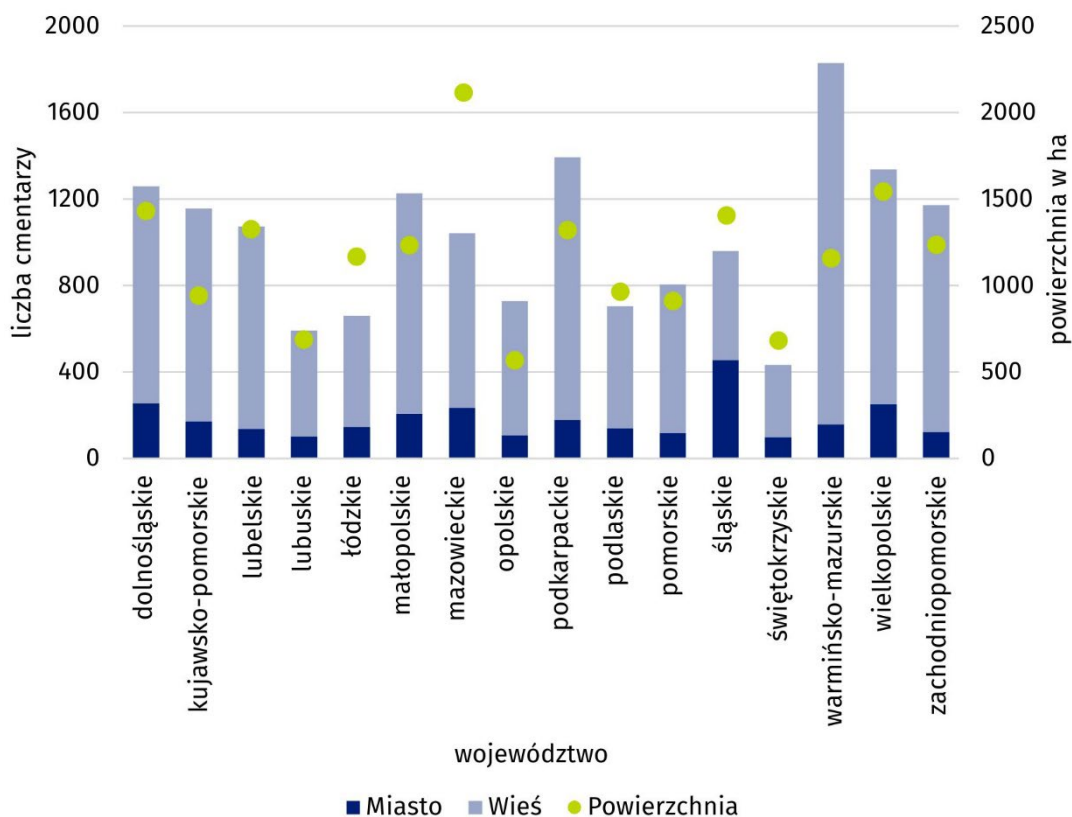
Według stanu na 31 grudnia 2021 r. w województwie kujawsko-pomorskim znajdowało się 1156 cmentarzy o łącznej powierzchni 941,5 ha. W miastach zlokalizowane były 172 cmentarze o powierzchni 469,4 ha, natomiast na wsiach znajdowały się 984 cmentarze o powierzchni 472,0 ha.

Na koniec 2021 r. w województwie kujawsko-pomorskim było mniej o 1 cmentarz niż rok wcześniej, ale o 85 cmentarzy więcej niż w 2011 r. Zmiana liczby cmentarzy nie była bezpośrednio powiązana z ich powierzchnią. 31 grudnia 2021 r. powierzchnia cmentarzy w województwie kujawsko-pomorskim była o 0,9% większa niż w 2020 r. (wzrost o 8,1 ha) i o 2,7% większa niż 2011 r. (wzrost o (24,7 ha).

Według stanu na 31 grudnia 2021 r. w województwie kujawsko-pomorskim większość cmentarzy zlokalizowana była na wsiach (85,1%)

Wykres 1. Cmentarze w 2021 r.

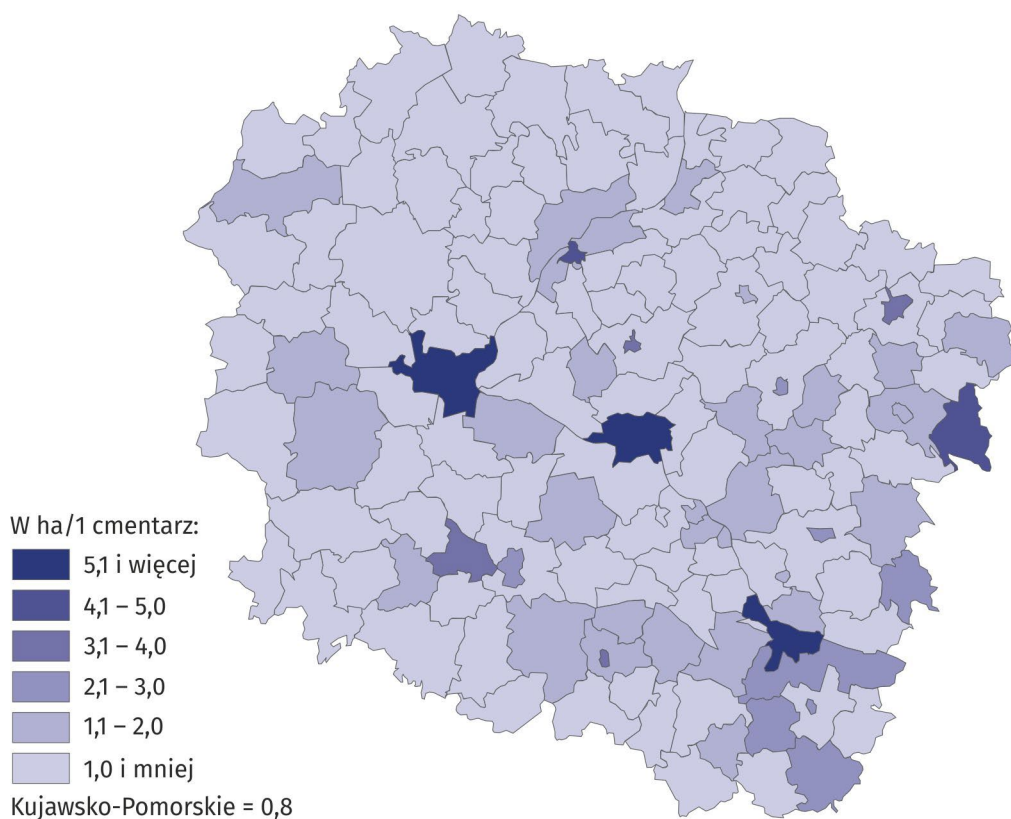
Stan na 31 grudnia



Cmentarze występują we wszystkich jednostkach administracyjnych województwa kujawsko-pomorskiego. Według stanu na 31 grudnia 2021 r. najwięcej cmentarzy było w powiecie bydgoskim – 150 i świeckim – 132. Na niższym poziomie podziału administracyjnego wyróżniata się pod względem liczby cmentarzy gmina miejsko-wiejska Koronowo, w której zlokalizowanych było 50 cmentarzy, Po ponad 30 cmentarzy było w gminie wiejskiej Grudziądz (36) i gminie miejsko-wiejskiej Więcbork (34).

Średnia powierzchnia 1 cmentarza w województwie kujawsko-pomorskim według stanu na koniec 2021 r. wyniosła 0,8 ha. Pod tym względem województwo ulokowało się na 14. miejscu wśród wszystkich województw. Średnia powierzchnia 1 cmentarza w województwie kujawsko-pomorskim była ponad 2-krotnie większa niż w mazowieckim (1. lokata) i o ¼ mniejsza niż w województwie warmińsko-mazurskim (16. lokata). Analiza przestrzenna średniej powierzchni 1 cmentarza w gminach województwa kujawsko-pomorskiego wskazuje, że największe powierzchniowo cmentarze były w stolicach województwa, tj. w Bydgoszczy i Toruniu oraz we Włocławku, ale także w gminach gminie wiejskiej Skrwilno i gminie miejskiej Chetmno (odpowiednio 5,2 i 4,4 ha na 1 cmentarz).

**Mapa 1. Średnia powierzchnia 1 cmentarza w województwie kujawsko-pomorskim w 2021 r.**  
Stan na 31 grudnia



Według stanu na 31 grudnia 2021 r. najmniejszą powierzchnię przypadającą na 1 cmentarz odnotowano w gminach: Warlubie, Dąbrowa Biskupia i Świekatowo







\*\*\*

W przypadku cytowania danych Głównego Urzędu Statystycznego prosimy o zamieszczenie informacji: „Źródło danych GUS”, a w przypadku publikowania obliczeń dokonanych na danych opublikowanych przez GUS prosimy o zamieszczenie informacji: „Opracowanie własne na podstawie danych GUS”.

Opracowanie merytoryczne:  
**Urząd Statystyczny w Bydgoszczy**  
**Dyrektor dr Wiesława Gierańczyk**  
Tel: 52 366 93 90

Rozpowszechnianie:  
**Zespół do spraw obsługi mediów**  
Tel: 539 671 457, 532 457 701

**Kujawsko-Pomorski Ośrodek Badań Regionalnych**  
Tel: 539 971 457  
e-mail: [media\\_USBdg@stat.gov.pl](mailto:media_USBdg@stat.gov.pl)

-  [bydgoszcz.stat.gov.pl](http://bydgoszcz.stat.gov.pl)
-  [@BYDGOSZCZ\\_STAT](https://twitter.com/BYDGOSZCZ_STAT)
-  [@GlownyUrzadStatystyczny](https://www.facebook.com/GlownyUrzadStatystyczny)
-  [gus\\_stat](https://www.instagram.com/gus_stat)
-  [glownyurządstatystycznygus](https://www.youtube.com/glownyurządstatystycznygus)
-  [glownyurządstatystyczny](https://www.linkedin.com/company/glownyurządstatystyczny)

#### **Powiązane opracowania**

[Cmentarze w województwie kujawsko-pomorskim](#)

#### **Temat dostępny w bazach danych**

[Bank Danych Lokalnych – Stan i ochrona środowiska](#)

#### **Ważniejsze pojęcia dostępne w słowniku**

[Cmentarz](#)