



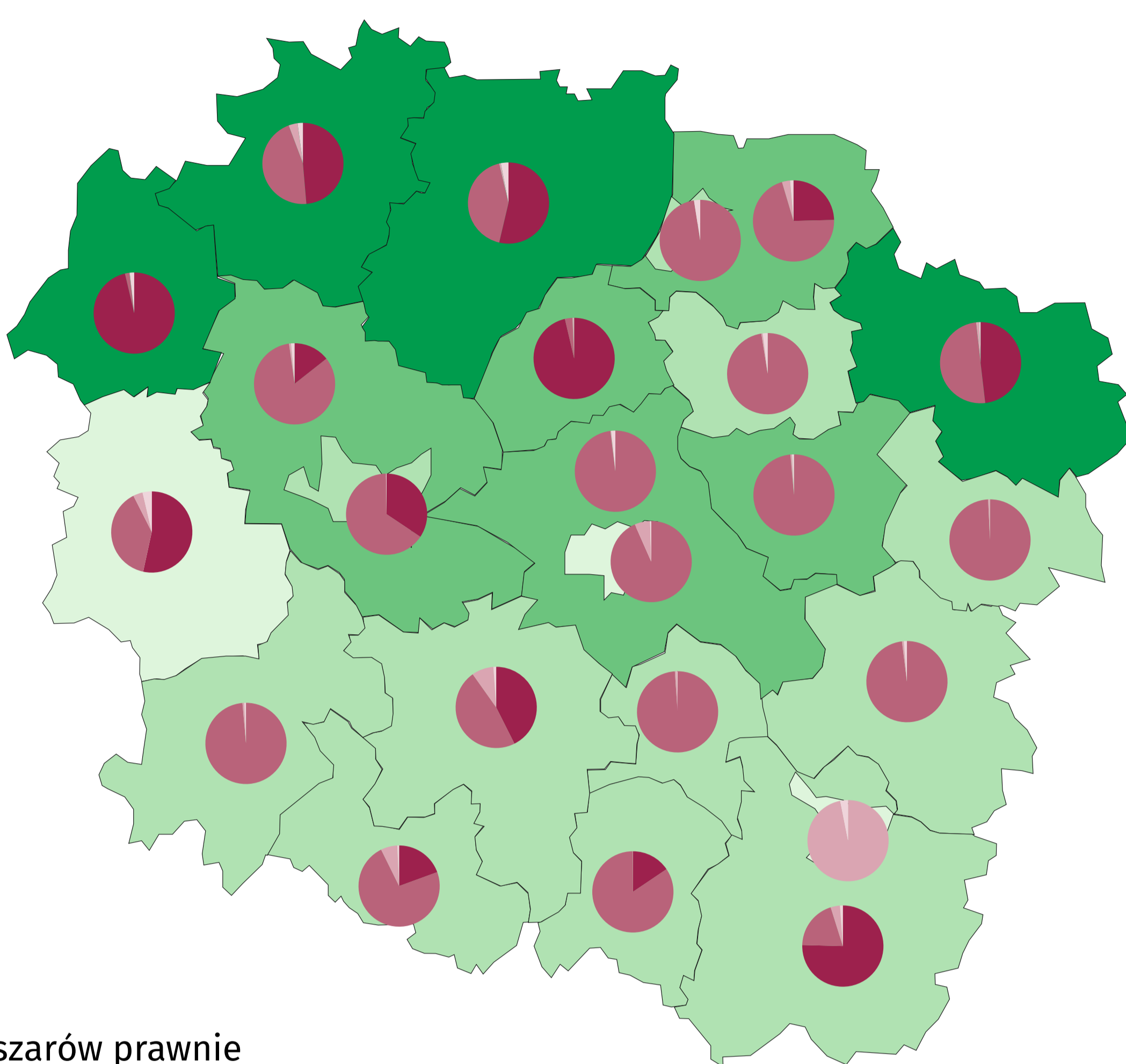
ŚWIATOWY DZIEŃ ZIEMI

Województwo kujawsko-pomorskie

22 kwietnia

Obszary prawnie chronione^a w 2020 r.

Stan na 31 grudnia



Udział obszarów prawnie chronionych w powierzchni ogółem w %

- 50,1 i więcej
- 30,1 - 50,0
- 10,1 - 30,0
- 10,0 i mniej

Kujawsko-Pomorskie = 32,3%

Struktura powierzchni obszarów prawnie chronionych

- parki krajobrazowe
- obszary chronionego krajobrazu
- rezerваты przyrody
- użytki ekologiczne, stanowiska dokumentacyjne, zespoły przyrodniczo-krajobrazowe

a W celu wyeliminowania podwójnego liczenia tej samej powierzchni nie uwzględnia się rezerwatów przyrody, użytków ekologicznych, stanowisk dokumentacyjnych i zespołów przyrodniczo-krajobrazowych w granicach parków krajobrazowych i obszarów chronionego krajobrazu. Dane nie uwzględniają informacji o obszarach Natura 2000.

Nasadenia i ubytki drzew w 2020 r.

Nasadenia



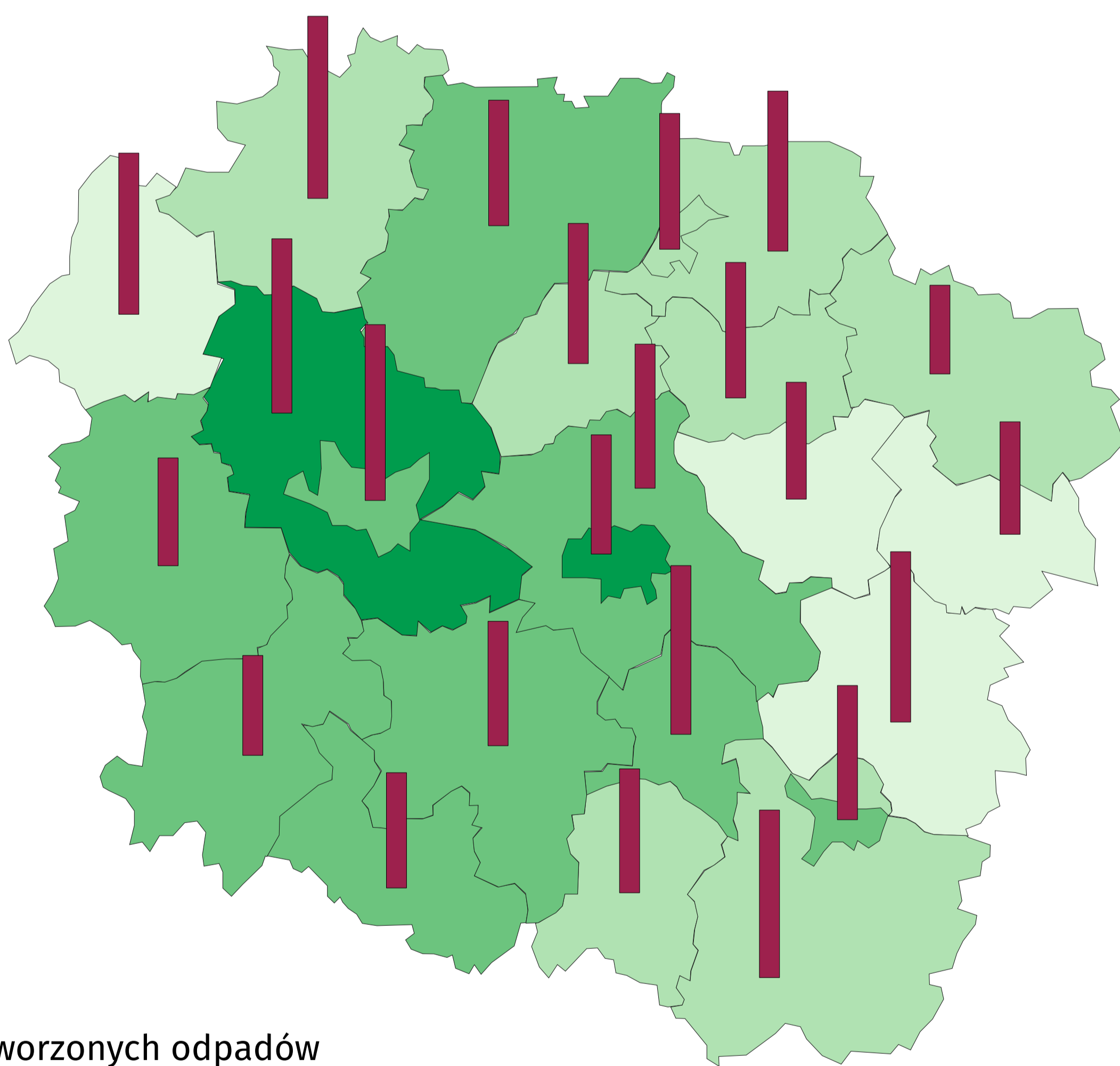
15,1 tys.

Ubytki



9,2 tys.

Odpady komunalne w 2020 r.

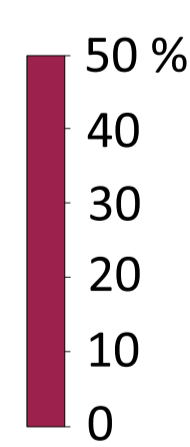


Masa wytworzonych odpadów komunalnych przez jednego mieszkańca w kg

- 380,1 i więcej
- 330,1 - 380,0
- 280,1 - 330,0
- 280,0 i mniej

Kujawsko-Pomorskie = 344,8 kg

Udział odpadów komunalnych zebranych selektywnie w ogóle odpadów komunalnych zebranych w ciągu roku



Dzikię wysypiska w 2020 r.

Istniejące dzikię wysypiska

Stan na 31 grudnia

29

Ogółem powierzchnia - **124,6 tys. m²**

Średnia powierzchnia - **693,0 m²** na 100 km²



Zlikwidowane dzikię wysypiska

W ciągu roku

635

Odpady komunalne zebrane podczas likwidacji dzikię wysypisk - **6,0 tys. ton**

