2017-Rokiem Wisły

Województwo kujawsko-pomorskie



URZĄD STATYSTYCZNY
W BYDGOSZCZY

ul. ks. Stanisława Konarskiego 1-3
85-066 Bydgoszcz
tel. 52 36 69 390, fax 52 36 69 356
e-mail: KancelariaUSBDG@stat.gov.pl

Opracowanie:
Kujawsko-Pomorski Ośrodek Badań Regionalnych

Wisła jest częścią dwóch z trzech prowadzących przez Polskę i województwo kujawsko-pomorskie planowanych międzynarodowych dróg wodnych (MDW):
E40 – droga wodna łącząca Morze Bałtyckie z Morzem Czarnym, na obszarze regionu pokrywa się z biegiem Wisły;
E70 – droga wodna łącząca Europę Zachodnią z rejonem Kaliningradu, w regionie biegnie Notecią, następnie Kanałem Bydgoskim i Brdą, dalej łączy się z Wisłą, gdzie pokrywa się z MDW E-40.

Obszar województwa kujawsko-pomorskiego znajduje się w około **80%** w dorzeczu Wisły.
W województwie kujawsko-pomorskim leży **205 km** rzeki, czyli **19,6%** jej długości.

POWIERZCHNIA MIAST WOJEWÓDZTWA W KM^2 W 2016 R.
STAN W DNIU 31 XII

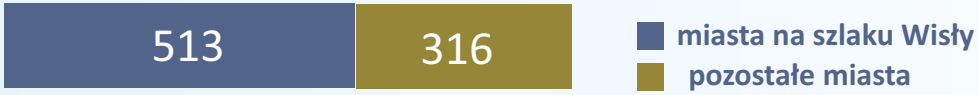

11 z 52 miast województwa kujawsko-pomorskiego leży nad Wisłą.
Są to 4 miasta na prawach powiatu: Bydgoszcz, Grudziądz, Toruń i Włocławek
oraz Chełmno, Ciechocinek, Dobrzyń nad Wisłą, Nieszawa, Nowe, Solec Kujawski i Świecie.

LUDNOŚĆ W MIASTACH W OSOBACH W 2016 R.
STAN W DNIU 31 XII

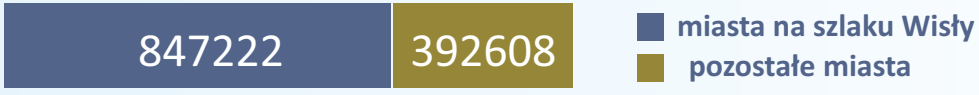

Miasta położone na szlaku Wisły zajmują **61,9%** powierzchni mIast w województwie i skupiają **68,4%** ludności miejskiej województwa.

Więcej informacji na temat potencjału Rzeki Wisły odnaleźć można w naszym opracowaniu sygnalnym
Potencjał demograficzno-gospodarczy miast położonych na szlaku Wisły w województwie kujawsko-pomorskim w 2015 r.

http:// bydgoszcz.stat.gov.pl

infografik

Więcej