

# Tereny wiejskie w województwie kujawsko-pomorskim w 2015 r.

## Infrastruktura komunalna



URZĄD STATYSTYCZNY  
W BYDGOSZCZY

ul. ks. Stanisława Konarskiego 1-3  
85-066 Bydgoszcz  
tel. 52 36 69 390, fax 52 36 69 356  
e-mail: KancelariaUSBGD@stat.gov.pl

Opracowanie Kujawsko-Pomorski Ośrodek Badań Regionalnych

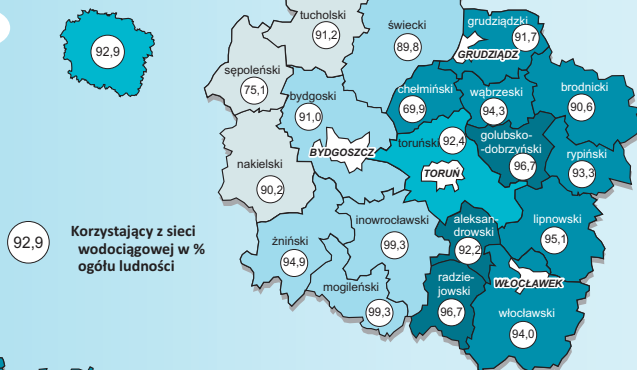
Więcej w opracowaniu sygnalnym (termin 28 lutego 2017 r.)

### Sieć rozdzielcza na terenach wiejskich w 2015 r.

#### wodociągowa

Długość sieci w km przypadająca na 100 km<sup>2</sup> powierzchni ogółem:

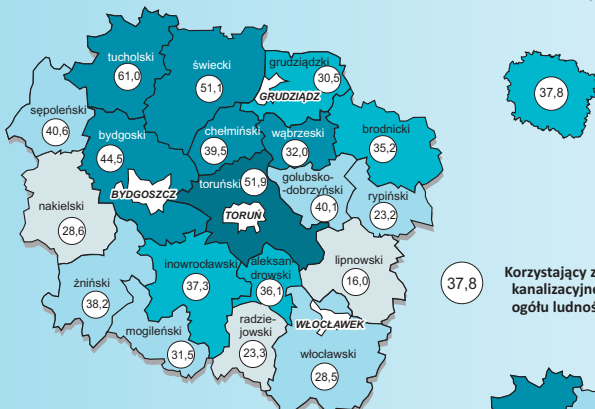
- 67,4 – 88,9 (3)
- 89,0 – 109,9 (5)
- 110,0 – 130,9 (1)
- 131,0 – 151,9 (7)
- 152,0 – 172,2 (3)



#### kanalizacyjna

Długość sieci w km przypadająca na 100 km<sup>2</sup> powierzchni ogółem:

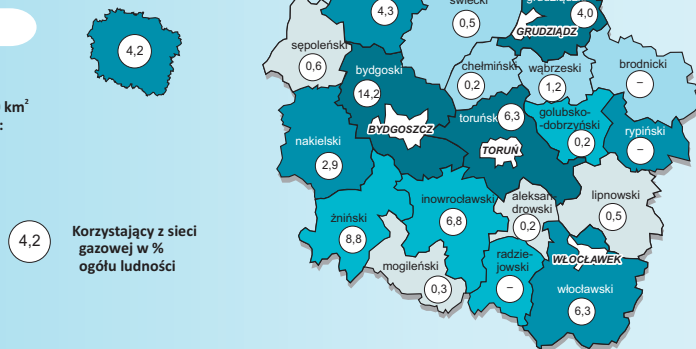
- 6,4 – 14,9 (3)
- 15,0 – 23,5 (6)
- 23,6 – 32,1 (4)
- 32,2 – 40,7 (5)
- 40,8 – 49,0 (1)



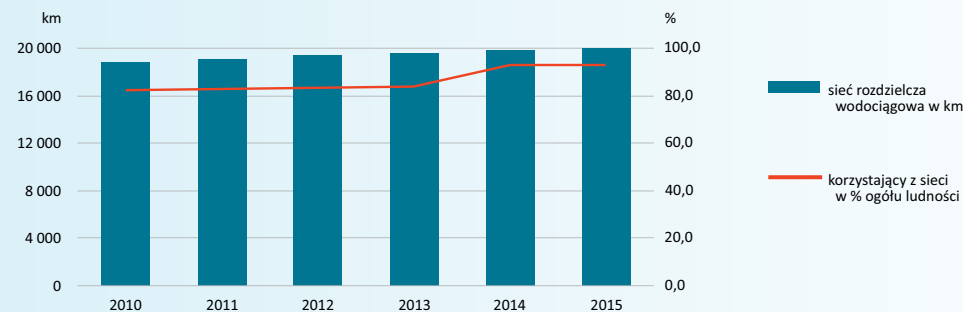
#### gazowa

Długość sieci w km przypadająca na 100 km<sup>2</sup> powierzchni ogółem:

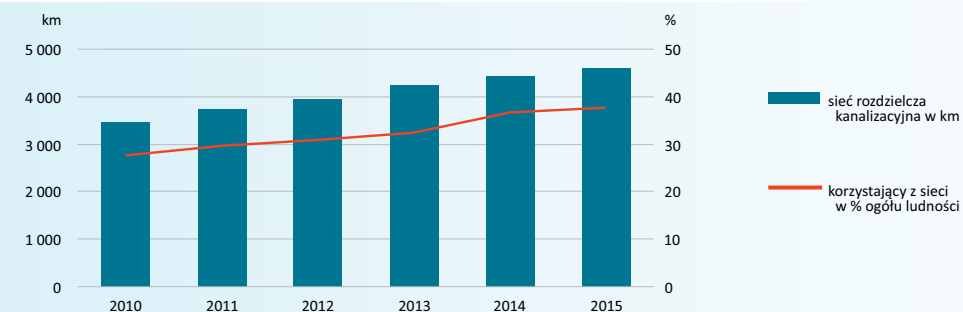
- 0,2 – 0,6 (4)
- 0,7 – 1,3 (4)
- 1,4 – 1,7 (4)
- 1,8 – 7,1 (4)
- 7,2 – 23,8 (3)



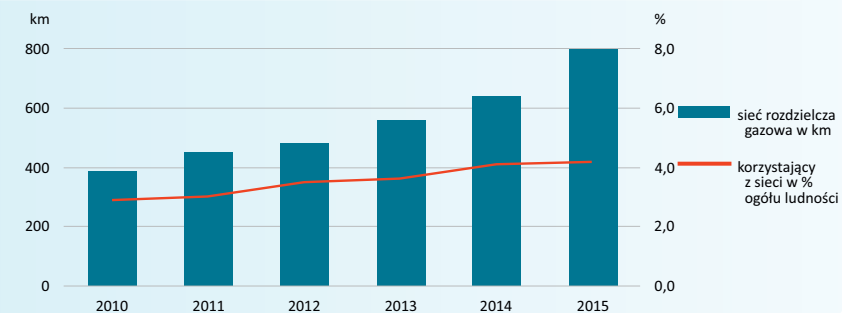
### Sieć wodociągowa na terenach wiejskich



### Sieć kanalizacyjna na terenach wiejskich



### Sieć gazowa na terenach wiejskich



http://bydgoszcz.stat.gov.pl

w opracowaniu

Więcej

