

DZIAŁ II

PODZIAŁ ADMINISTRACYJNY I SAMORZĄD TERYTORIALNY

Uwagi ogólne

1. Z dniem 1 I 1999 r. (na mocy ustawy z dnia 24 VII 1998 r., Dz.U. Nr 96, poz. 603, z późn. zm.) wprowadzono zasadniczy trójstopniowy podział terytorialny państwa, którego jednostkami są: gminy, powiaty i województwa.

Gmina jest podstawową jednostką terytorialnego podziału kraju. Jednostkami pomocniczymi w gminach są m.in. sołectwa, których organizację i zakres działania określa właściwa rada gminy odrębnym statutem.

2. Kadencja rad gmin, rad miast na prawach powiatu i rad powiatów trwa 4 lata, licząc od dnia wyborów.

3. Charakterystykę demograficzno-zawodową radnych w jednostkach samorządu terytorialnego oparto o wyniki sprawozdawczości za rok 2015, aktualizującej dane o radnych zawarte w obwieszczeniach terytorialnych komisji wyborczych z wyborów samorządowych w dniu 16 XI 2014 r.

CHAPTER II

ADMINISTRATIVE DIVISION AND TERRITORIAL SELF-GOVERNMENT

General notes

1. On 1 I 1999 (based on the act dated 24 VII 1998, Journal of Laws No. 96, item 603, with later amendments) a fundamental three-tier administrative division of the country was introduced, the entities of which are: gminas, powiats and voivodships.

The gmina is the basic unit of the country's territorial structure. Auxiliary entities in gminas are, i.e., village administrator's offices. Their organization and scope of activity is outlined by individual gmina councils by a separate statute.

2. Term of gmina councils, city councils in cities with powiat status and powiat councils lasts 4 years, counting from the day of election.

3. The demographic and occupational characteristic of councillors in local government entities is based on reporting results for 2015, updating information concerning councillors included in announcements of local election commissions from the 16 XI 2014 local government elections.

WOJEWÓDZTWO KUJAWSKO-POMORSKIE W 2016 R.

Stan w dniu 1 I

KUJAWSKO-POMORSKIE VOIVODSHIP IN 2016

As of 1 I

PODZIAŁ ADMINISTRACYJNY

ADMINISTRATIVE DIVISION



PODZIAŁ WEDŁUG NOMENKLATURY JEDNOSTEK DO CELÓW STATYSTYCZNYCH (NTS)

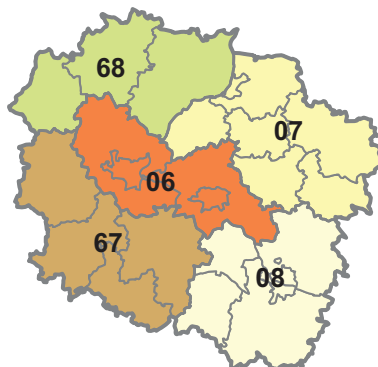
DIVISION BY NOMENCLATURE OF TERRITORIAL UNITS FOR STATISTICAL PURPOSES (NTS)

Podregiony (NTS 3):

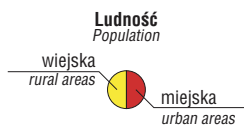
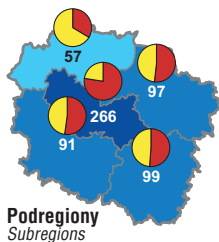
Subregions (NTS 3):

06 bydgosko-toruński	(2, 2, 17)
07 grudziądzki	(6, 1, 40)
67 inowrocławski	(4, -, 24)
68 świecki	(3, -, 21)
08 włocławski	(4, 1, 38)

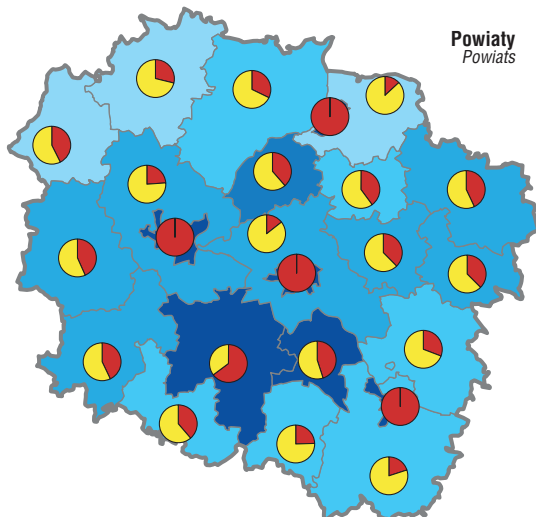
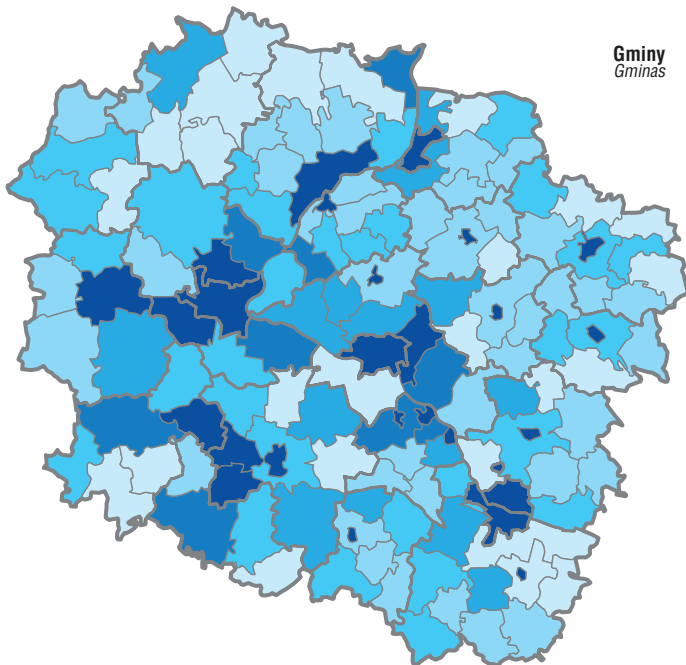
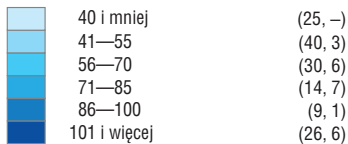
W nawiasach podano liczbę powiatów, miast na prawach powiatu, gmin.
 In brackets is given number of: powiats, cities with powiat status, gminas.



LUDNOŚĆ W 2015 R.
Stan w dniu 31 XII
POPULATION IN 2015
As of 31 XII



Ludność na 1 km²
Population per 1 km²



W nawiasach podano liczbę gmin i powiatów.
Number of gminas and powiat is given in parentheses.

TABL. 1 (11). JEDNOSTKI PODZIAŁU TERYTORIALNEGO W 2015 R.

Stan w dniu 31 XII

TERRITORIAL DIVISION UNITS IN 2015

As of 31 XII

WYSZCZEGÓLNIENIE SPECIFICATION	Gminy Gminas				Miasta Towns	Miejscowości wiejskie Rural localities	Sołectwa Village administra- tor's offices
	ogółem total	miejskie urban	wiejskie rural	miejsko- wiejskie urban-rural			
WOJEWÓDZTWO VOIVODSHIP	144	17	92	35	52	3583	2286
Podregion bydgosko-toruński Subregion	19	3	14	2	5	396	258
Powiaty: Powiats:							
bydgoski	8	–	6	2	2	217	127
toruński	9	1	8	–	1	179	131
Miasta na prawach powiatu: Cities with powiat status:							
Bydgoszcz	1	1	–	–	1	–	–
Toruń	1	1	–	–	1	–	–
Podregion grudziądzki Subregion	41	6	30	5	11	825	551
Powiaty: Powiats:							
brodnicki	10	1	7	2	3	218	133
chełmiński	7	1	6	–	1	103	78
golubsko-dobrzyński	6	1	4	1	2	152	86
grudziądzki	6	–	4	2	2	122	99
rypiński	6	1	5	–	1	144	98
wąbrzeski	5	1	4	–	1	86	57
Miasto na prawach powiatu: City with powiat status:							
Grudziądz	1	1	–	–	1	–	–
Podregion inowrocławski Subregion	24	1	9	14	15	829	505
Powiaty: Powiats:							
inowrocławski	9	1	4	4	5	271	161
mogileński	4	–	2	2	2	172	89
nakielski	5	–	1	4	4	191	123
żniński	6	–	2	4	4	195	132
Podregion świecki Subregion	21	–	15	6	6	543	284
Powiaty: Powiats:							
sępoleński	4	–	1	3	3	108	79
świecki	11	–	9	2	2	260	133
tucholski	6	–	5	1	1	175	72
Podregion włocławski Subregion	39	7	24	8	15	990	688
Powiaty: Powiats:							
aleksandrowski	9	3	6	–	3	146	119
lipnowski	9	1	6	2	3	207	157
radziejowski	7	1	5	1	2	199	132
włocławski	13	1	7	5	6	438	280
Miasto na prawach powiatu: City with powiat status:							
Włocławek	1	1	–	–	1	–	–

TABL. 2 (12). **RADNI RAD GMIN^a WEDŁUG PŁCI, WIEKU I POZIOMU WYKSZTAŁCENIA W 2015 R.**
Stan w dniu 31 XII
COUNCILLORS OF GMINA COUNCILS^a BY SEX, AGE AND EDUCATIONAL LEVEL IN 2015
As of 31 XII

WYSZCZEGÓLNIENIE SPECIFICATION	Ogółem Total	W tym kobiety Of which women	Z liczby ogółem – w wieku Of total number – at age					Z liczby ogółem – z wykształceniem Of total number – with education			
			18–29 lat	30–39	40–49	50–59	60 lat i więcej and more	wyższym tertiary	połicealnym i średnim post-secondary and secondary	zasadniczym zawodowym basic vocational	gimnazjalnym i podstawowym lower secondary and primary
WOJEWÓDZTWO VOIVODSHIP	2148	617	73	361	502	711	501	712	822	538	76
PODREGION BYDGOSKO-TORUŃSKI SUBREGION	261	84	10	54	60	77	60	117	85	58	1
POWIAT BYDGOSKI	126	40	2	21	32	36	35	59	37	30	–
Gminy miejsko-wiejskie: Urban-rural gminas:											
Koronowo	21	6	–	4	4	5	8	12	7	2	–
Solec Kujawski	15	5	1	2	5	5	2	10	2	3	–
Gminy wiejskie: Rural gminas:											
Białe Błota	15	5	–	2	3	4	6	4	5	6	–
Dąbrowa Chełmińska	15	3	1	2	1	7	4	4	6	5	–
Dobrcz	15	5	–	5	5	1	4	5	4	6	–
Nowa Wieś Wielka	15	4	–	2	5	5	3	7	4	4	–
Osielsko	15	5	–	1	6	2	6	10	4	1	–
Sicienko	15	7	–	3	3	7	2	7	5	3	–
POWIAT TORUŃSKI	135	44	8	33	28	41	25	58	48	28	1
Gmina miejska: Urban gmina:											
Chełmża	15	3	2	3	2	6	2	11	4	–	–
Gminy wiejskie: Rural gminas:											
Chełmża	15	6	1	3	4	5	2	3	10	2	–
Czernikowo	15	4	1	5	2	5	2	7	4	4	–
Lubicz	15	8	1	1	4	7	2	7	5	3	–
Łubianka	15	3	–	3	2	8	2	6	2	7	–
Łysomice	15	5	2	6	5	1	1	8	4	3	–
Obrowo	15	4	1	3	4	3	4	5	5	4	1
Wielka Nieszawka	15	7	–	5	3	3	4	7	7	1	–
Zławieś Wielka	15	4	–	4	2	3	6	4	7	4	–

^a Bez radnych rad miast w miastach na prawach powiatu.

^a Excluding councillors of city council in cities with powiat status.

TABL. 2 (12). **RADNI RAD GMIN^a WEDŁUG PŁCI, WIEKU I POZIOMU WYKSZTAŁCENIA W 2015 R. (cd.)**
Stan w dniu 31 XII
COUNCILLORS OF GMINA COUNCILS^a BY SEX, AGE AND EDUCATIONAL LEVEL IN 2015 (cont.)
As of 31 XII

WYSZCZEGÓLNIENIE SPECIFICATION	Ogółem Total	W tym kobiety Of which women	Z liczby ogółem – w wieku Of total number – at age					Z liczby ogółem – z wykształceniem Of total number – with education			
			18–29 lat	30–39	40–49	50–59	60 lat i więcej and more	wyższym tertiary	po licealnym i średnim post-secondary and secondary	zasadniczym zawodowym basic vocational	gimnazjalnym i podstawowym lower secondary and primary
PODREGION GRUDZIĄDZKI SUBREGION	605	162	23	106	144	204	128	164	234	173	34
POWIAT BRODNICKI	156	39	10	25	40	51	30	43	59	42	12
Gmina miejska: Urban gmina:											
Brodnica	21	2	1	1	6	7	6	13	7	1	–
Gminy miejsko-wiejskie: Urban-rural gminas:											
Górzno	15	4	–	2	1	5	7	1	6	6	2
Jabłonowo Pomorskie	15	4	1	2	2	8	2	9	5	1	–
Gminy wiejskie: Rural gminas:											
Bartniczka	15	8	–	3	3	7	2	3	7	5	–
Bobrowo	15	2	–	5	4	5	1	1	11	3	–
Brodnica	15	2	–	1	4	5	5	2	6	6	1
Brzozie	15	6	1	3	5	3	3	3	3	6	3
Osiek	15	5	3	4	7	1	–	–	7	6	2
Świedziebnia	15	1	2	1	4	6	2	4	3	4	4
Zbiczno	15	5	2	3	4	4	2	7	4	4	–
POWIAT CHEŁMIŃSKI	104	28	4	21	17	37	25	32	36	33	3
Gmina miejska: Urban gmina:											
Chełmno	15	3	–	2	2	5	6	7	7	1	–
Gminy wiejskie: Rural gminas:											
Chełmno	15	3	–	3	2	8	2	3	8	4	–
Kijewo Królewskie	15	9	–	3	2	8	2	3	5	6	1
Lisewo	15	5	1	4	2	4	4	4	4	7	–
Papowo Biskupie	15	2	–	3	4	4	4	3	5	7	–
Stolno	15	3	1	1	2	5	6	3	5	6	1
Unisław	14	3	2	5	3	3	1	9	2	2	1
POWIAT GOLUBSKO-DOBRYŹYŃSKI	90	21	3	21	23	26	17	27	25	33	5
Gmina miejska: Urban gmina:											
Golub-Dobrzyń	15	3	–	8	3	1	3	8	4	3	–
Gmina miejsko-wiejska: Urban-rural gmina:											
Kowalewo Pomorskie	15	5	1	3	4	5	2	7	5	3	–
Gminy wiejskie: Rural gminas:											
Ciechocin	15	3	–	4	1	6	4	3	3	5	4
Golub-Dobrzyń	15	3	1	2	5	4	3	2	7	5	1
Radomin	15	2	1	2	6	4	2	3	–	12	–
Zbójno	15	5	–	2	4	6	3	4	6	5	–

^a Bez radnych rad miast w miastach na prawach powiatu.

^a Excluding councillors of city council in cities with powiat status.

TABL. 2 (12). **RADNI RAD GMIN^a WEDŁUG PŁCI, WIEKU I POZIOMU WYKSZTAŁCENIA W 2015 R. (cd.)**
Stan w dniu 31 XII
COUNCILLORS OF GMINA COUNCILS^a BY SEX, AGE AND EDUCATIONAL LEVEL IN 2015 (cont.)
As of 31 XII

WYSZCZEGÓLNIENIE SPECIFICATION	Ogółem Total	W tym kobiety Of which women	Z liczby ogółem – w wieku Of total number – at age					Z liczby ogółem – z wykształceniem Of total number – with education				
			18–29 lat	30–39	40–49	50–59	60 lat i więcej and more	wyższym tertiary	połiceal- nym i średnim post- secondary and second- ary	zasad- niczym zawo- dowym basic vocatio- nal	gimna- zjalnym i pod- stawo- wym lower second- ary and primary	
POWIAT GRUDZIĄDZKI	90	35	2	10	21	36	21	15	53	18	4	
Gminy miejsko-wiejskie: Urban-rural gminas:												
Łasin	15	6	–	2	5	5	3	3	12	–	–	
Radzyń Chełmiński	15	6	–	1	2	8	4	1	9	4	1	
Gminy wiejskie: Rural gminas:												
Grudziądz	15	9	–	3	1	6	5	3	10	2	–	
Gruża	15	4	–	3	2	7	3	3	8	3	1	
Rogóźno	15	5	2	1	5	4	3	4	5	4	2	
Świecie nad Osą	15	5	–	–	6	6	3	1	9	5	–	
POWIAT RYPIŃSKI	90	19	3	14	28	28	17	23	33	25	9	
Gmina miejska: Urban gmina:												
Rypin	15	2	–	2	9	4	–	11	3	1	–	
Gminy wiejskie: Rural gminas:												
Brzuze	15	4	2	–	5	4	4	3	7	4	1	
Rogowo	15	3	1	2	3	5	4	2	5	3	5	
Rypin	15	4	–	3	1	7	4	2	6	7	–	
Skrwilno	15	4	–	5	7	2	1	2	8	5	–	
Wąpielsk	15	2	–	2	3	6	4	3	4	5	3	
POWIAT WĄBRZESKI	75	20	1	15	15	26	18	24	28	22	1	
Gmina miejska: Urban gmina:												
Wąbrzeźno	15	3	–	3	2	6	4	12	3	–	–	
Gminy wiejskie: Rural gminas:												
Dębowa Łąka	15	6	–	5	2	3	5	3	7	5	–	
Książki	15	5	–	2	2	5	6	4	6	4	1	
Pluźnica	15	4	–	3	5	6	1	2	6	7	–	
Wąbrzeźno	15	2	1	2	4	6	2	3	6	6	–	
PODREGION INOWROCŁAWSKI	392	123	8	62	84	135	103	171	145	73	3	
POWIAT INOWROCŁAWSKI	143	45	4	25	34	51	29	65	51	26	1	
Gmina miejska: Urban gmina:												
Inowrocław	23	7	2	2	3	11	5	18	4	1	–	

^a Bez radnych rad miast w miastach na prawach powiatu.

^a Excluding councillors of city council in cities with powiat status.

TABL. 2 (12). **RADNI RAD GMIN^a WEDŁUG PŁCI, WIEKU I POZIOMU WYKSZTAŁCENIA W 2015 R. (cd.)**
 Stan w dniu 31 XII
 COUNCILLORS OF GMINA COUNCILS^a BY SEX, AGE AND EDUCATIONAL LEVEL IN 2015 (cont.)
 As of 31 XII

WYSZCZEGÓLNIENIE SPECIFICATION	Ogółem Total	W tym kobiety Of which women	Z liczby ogółem – w wieku Of total number – at age					Z liczby ogółem – z wykształceniem Of total number – with education				
			18–29 lat	30–39	40–49	50–59	60 lat i więcej and more	wyższym tertiary	połiceal- nym i średnim post- secondary and second- ary	zasad- niczym zawo- dowym basic vocatio- nal	gimna- zjalnym i pod- stawo- wym lower second- ary and primary	
POWIAT INOWROCŁAWSKI (dok.)												
Gminy miejsko-wiejskie: Urban-rural gminas:												
Gniewkowo	15	5	–	5	6	2	2	12	3	–	–	
Janikowo	15	2	–	4	8	1	2	5	8	2	–	
Kruszwica	15	3	–	2	3	7	3	10	4	–	1	
Pakość	15	3	–	4	5	4	2	5	7	3	–	
Gminy wiejskie: Rural gminas:												
Dąbrowa Biskupia	15	5	1	1	2	6	5	3	8	4	–	
Inowrocław	15	9	–	3	3	9	–	4	9	2	–	
Rojewo	15	7	–	4	2	6	3	2	6	7	–	
Złotniki Kujawskie	15	4	1	–	2	5	7	6	2	7	–	
POWIAT MOGILEŃSKI	66	31	1	9	17	22	17	23	30	13	–	
Gminy miejsko-wiejskie: Urban-rural gminas:												
Mogilno	21	12	1	3	2	9	6	10	8	3	–	
Strzelno	15	5	–	2	6	4	3	4	9	2	–	
Gminy wiejskie: Rural gminas:												
Dąbrowa	15	5	–	2	4	5	4	7	3	5	–	
Jeziora Wielkie	15	9	–	2	5	4	4	2	10	3	–	
POWIAT NAKIELSKI	87	28	2	12	18	27	28	36	31	19	1	
Gminy miejsko-wiejskie: Urban-rural gminas:												
Kcynia	15	5	1	3	3	7	1	6	5	4	–	
Mrocza	15	1	–	2	4	5	4	6	3	5	1	
Nakło nad Notecią	21	8	1	2	1	5	12	11	9	1	–	
Szubin	21	8	–	4	5	6	6	8	9	4	–	
Gmina wiejska: Rural gmina:												
Sadki	15	6	–	1	5	4	5	5	5	5	–	

^a Bez radnych rad miast w miastach na prawach powiatu.

^a Excluding councillors of city council in cities with powiat status.

TABL. 2 (12). **RADNI RAD GMIN^a WEDŁUG PŁCI, WIEKU I POZIOMU WYKSZTAŁCENIA W 2015 R. (cd.)**
Stan w dniu 31 XII
COUNCILLORS OF GMINA COUNCILS^a BY SEX, AGE AND EDUCATIONAL LEVEL IN 2015 (cont.)
As of 31 XII

WYSZCZEGÓLNIENIE SPECIFICATION	Ogółem Total	W tym kobiety Of which women	Z liczby ogółem – w wieku Of total number – at age					Z liczby ogółem – z wykształceniem Of total number – with education			
			18–29 lat	30–39	40–49	50–59	60 lat i więcej and more	wyższym tertiary	połicealnym średnim post-secondary and secondary	zasadniczym zawodowym basic vocational	gimnazjalnym i podstawowym lower secondary and primary
POWIAT ŻNIŃSKI	96	19	1	16	15	35	29	47	33	15	1
Gminy miejsko-wiejskie: Urban-rural gminas:											
Barcin	15	3	–	5	1	7	2	12	2	1	–
Janowiec Wielkopolski	15	5	1	3	1	5	5	6	7	2	–
Łabiszyn	15	5	–	2	2	7	4	5	4	5	1
Żnin	21	4	–	1	4	7	9	12	6	3	–
Gminy wiejskie: Rural gminas:											
Gąsawa	15	2	–	3	4	5	3	6	8	1	–
Rogowo	15	–	–	2	3	4	6	6	6	3	–
PODREGION ŚWIECKI SUBREGION	320	99	15	46	77	99	83	113	122	79	6
POWIAT SĘPOLEŃSKI	59	19	1	7	11	16	24	16	24	19	–
Gminy miejsko-wiejskie: Urban-rural gminas:											
Kamień Krajeński	15	4	–	2	4	5	4	4	6	5	–
Sępólno Krajeńskie	15	2	1	1	–	5	8	5	7	3	–
Więcbork	15	5	–	3	4	2	6	6	5	4	–
Gmina wiejska: Rural gmina:											
Sośno	14	8	–	1	3	4	6	1	6	7	–
POWIAT ŚWIECKI	171	50	9	26	43	51	42	62	61	45	3
Gminy miejsko-wiejskie: Urban-rural gminas:											
Nowe	15	4	–	1	5	6	3	5	8	2	–
Świecie	21	3	1	2	4	7	7	12	5	4	–
Gminy wiejskie: Rural gminas:											
Bukowiec	15	5	2	–	3	4	6	1	6	8	–
Dragacz	15	5	–	4	2	3	6	7	5	3	–
Drzycim	15	6	1	1	5	7	1	4	9	2	–
Jeżewo	15	5	–	1	4	6	4	5	5	5	–
Lniano	15	5	–	5	5	2	3	7	3	5	–
Osie	15	2	2	2	6	3	2	7	5	3	–
Pruszcz	15	4	1	6	6	2	–	7	6	2	–
Świekatowo	15	6	1	3	1	6	4	4	4	6	1
Warlubie	15	5	1	1	2	5	6	3	5	5	2

^a Bez radnych rad miast w miastach na prawach powiatu.

^a Excluding councillors of city council in cities with powiat status.

TABL. 2 (12). **RADNI RAD GMIN^a WEDŁUG PŁCI, WIEKU I POZIOMU WYKSZTAŁCENIA W 2015 R. (cd.)**
 Stan w dniu 31 XII
COUNCILLORS OF GMINA COUNCILS^a BY SEX, AGE AND EDUCATIONAL LEVEL IN 2015 (cont.)
 As of 31 XII

WYSZCZEGÓLNIENIE SPECIFICATION	Ogółem Total	W tym kobiety Of which women	Z liczby ogółem – w wieku Of total number – at age					Z liczby ogółem – z wykształceniem Of total number – with education				
			18–29 lat	30–39	40–49	50–59	60 lat i więcej and more	wyższym tertiary	poiceal- nym średnim post- secondary and second- ary	zasad- niczym zawo- dowym basic vocatio- nal	gimna- zjalnym i pod- stawa- wym lower second- ary and primary	
POWIAT TUCHOLSKI	90	30	5	13	23	32	17	35	37	15	3	
Gmina miejsko-wiejska: Urban-rural gmina:												
Tuchola	15	4	1	–	4	7	3	9	4	2	–	
Gminy wiejskie: Rural gmina:												
Cekcyn	15	5	–	5	3	4	3	4	9	2	–	
Gostycyn	15	7	–	1	4	6	4	6	5	4	–	
Kęsowo	15	5	2	3	3	6	1	7	5	2	1	
Lubiewo	15	5	1	1	4	6	3	5	6	4	–	
Śliwice	15	4	1	3	5	3	3	4	8	1	2	
PODREGION WŁOCŁAWSKI	570	149	17	93	137	196	127	147	236	155	32	
SUBREGION												
POWIAT ALEKSANDROWSKI	135	44	5	23	35	44	28	44	57	30	4	
Gminy miejskie: Urban gminas:												
Aleksandrów Kujawski	15	5	–	3	4	4	4	9	6	–	–	
Ciechocinek	15	4	–	3	4	4	4	11	3	1	–	
Nieszawa	15	6	1	4	3	4	3	6	3	6	–	
Gminy wiejskie: Rural gminas:												
Aleksandrów Kujawski	15	6	–	–	7	4	4	5	6	2	2	
Bądkowo	15	5	–	–	3	10	2	–	15	–	–	
Koneck	15	4	2	3	2	3	5	2	7	5	1	
Raciążek	15	6	–	3	2	7	3	5	6	4	–	
Waganiec	15	5	–	3	4	6	2	3	5	7	–	
Zakrzewo	15	3	2	4	6	2	1	3	6	5	1	
POWIAT LIPNOWSKI	135	39	6	23	34	41	31	38	53	33	11	
Gmina miejska: Urban gmina:												
Lipno	15	4	–	2	3	5	5	9	6	–	–	
Gminy miejsko-wiejskie: Urban-rural gminas:												
Dobrzyń nad Wisłą	15	4	–	3	–	7	5	3	10	2	–	
Skępe	15	4	–	3	8	3	1	5	6	2	2	
Gminy wiejskie: Rural gminas:												
Bobrowniki	15	7	1	6	4	3	1	4	8	2	1	
Chrostkowo	15	5	2	1	6	3	3	2	5	5	3	
Kikół	15	1	1	4	3	6	1	4	3	7	1	
Lipno	15	2	1	1	3	6	4	2	4	7	2	
Tłuchowo	15	6	–	3	3	6	3	6	5	4	–	
Wielgie	15	6	1	–	4	2	8	3	6	4	2	

^a Bez radnych rad miast w miastach na prawach powiatu.

^a Excluding councillors of city council in cities with powiat status.

TABL. 2 (12). **RADNI RAD GMIN^a WEDŁUG PŁCI, WIEKU I POZIOMU WYKSZTAŁCENIA W 2015 R. (dok.)**
Stan w dniu 31 XII
COUNCILLORS OF GMINA COUNCILS^a BY SEX, AGE AND EDUCATIONAL LEVEL IN 2015 (cont.)
As of 31 XII

WYSZCZEGÓLNIENIE SPECIFICATION	Ogółem Total	W tym kobiety Of which women	Z liczby ogółem – w wieku Of total number – at age					Z liczby ogółem – z wykształceniem Of total number – with education			
			18–29 lat	30–39	40–49	50–59	60 lat i więcej and more	wyższym tertiary	poiceal- nym średnim i post- second- ary and second- ary	zasad- niczym zawo- dowym basic vocatio- nal	gimna- zjalnym i pod- stawo- wym lower second- ary and primary
POWIAT RADZIEJOWSKI ...	105	21	3	13	19	44	26	24	45	30	6
Gmina miejska: Urban gmina:											
Radziejów	15	5	–	–	2	6	7	5	10	–	–
Gmina miejsko-wiejska: Urban-rural gmina:											
Piotrków Kujawski	15	3	1	2	4	7	1	5	8	2	–
Gminy wiejskie: Rural gminas:											
Bytoń	15	1	–	1	3	5	6	1	5	8	1
Dobre	15	5	–	3	3	6	3	6	7	1	1
Osiężciny	15	1	1	2	3	4	5	2	3	8	2
Radziejów	15	3	1	2	1	8	3	3	4	6	2
Topólka	15	3	–	3	3	8	1	2	8	5	–
POWIAT WŁOCLAWSKI	195	45	3	34	49	67	42	41	81	62	11
Gmina miejska: Urban gminas:											
Kowal	15	4	–	4	5	5	1	6	7	2	–
Gminy miejsko-wiejskie: Urban-rural gminas:											
Brześć Kujawski	15	1	–	2	3	8	2	3	9	3	–
Chodecz	15	4	–	5	7	3	–	–	11	4	–
Izbica Kujawska	15	3	–	3	1	6	5	2	6	6	1
Lubień Kujawski	15	3	–	1	5	6	3	2	8	4	1
Lubraniec	15	3	–	1	6	5	3	4	7	3	1
Gminy wiejskie: Rural gminas:											
Baruchowo	15	3	–	1	4	6	4	–	3	8	4
Boniewo	15	5	2	3	3	2	5	3	4	7	1
Choceń	15	3	–	2	4	2	7	4	4	5	2
Fabianki	15	1	1	2	2	4	6	5	5	5	–
Kowal	15	1	–	3	4	6	2	–	6	8	1
Lubanie	15	9	–	4	4	5	2	8	4	3	–
Włocławek	15	5	–	3	1	9	2	4	7	4	–

^a Bez radnych rad miast w miastach na prawach powiatu.

^a Excluding councillors of city council in cities with powiat status.

TABL. 3 (13). RADNI RAD POWIATÓW I RAD MIAST NA PRAWACH POWIATU WEDŁUG PŁCI, WIEKU I POZIOMU WYKSZTAŁCENIA W 2015 R.

Stan w dniu 31 XII

COUNCILLORS OF POWIATS COUNCILS AND CITY COUNCILS IN CITIES WITH POWIAT STATUS BY SEX, AGE AND EDUCATIONAL LEVEL IN 2015

As of 31 XII

WYSZCZEGÓLNIENIE SPECIFICATION	Ogółem Total	W tym kobiety Of which women	Z liczby ogółem – w wieku Of total number – at age					Z liczby ogółem – z wykształceniem Of total number – with education				
			18–29 lat	30–39	40–49	50–59	60 lat i więcej and more	wyższym tertiary	policealnym i średnim post-secondary and secondary	zasadniczym zawodowym basic vocational	gimnazjalnym i podstawowym lower secondary and primary	
WOJEWÓDZTWO VOIVODSHIP	465	112	12	70	87	178	118	357	93	14	1	
Podregion bydgosko-toruński	100	25	7	24	19	27	23	86	13	1	–	
Subregion												
Powiaty:												
Powiaty:												
bydgoski	23	8	1	3	3	12	4	18	5	–	–	
toruński	21	5	–	4	8	5	4	18	3	–	–	
Miasta na prawach powiatu:												
Cities with powiat status:												
Bydgoszcz	31	6	5	7	2	8	9	29	2	–	–	
Toruń	25	6	1	10	6	2	6	21	3	1	–	
Podregion grudziądzki ... Subregion	125	28	3	21	25	47	29	88	32	5	–	
Powiaty:												
Powiaty:												
brodnicki	19	3	–	3	4	7	5	12	6	1	–	
chełmiński	17	5	–	2	2	7	6	10	5	2	–	
golubsko-dobrzyński ...	17	3	–	4	4	7	2	13	4	–	–	
grudziądzki	17	5	–	1	1	9	6	10	6	1	–	
rypiński	17	3	1	5	6	3	2	12	5	–	–	
wąbrzeski	15	4	–	4	–	7	4	11	4	–	–	
Miasto na prawach powiatu:												
City with powiat status:												
Grudziądz	23	5	2	2	8	7	4	20	2	1	–	
Podregion inowrocławski Subregion	86	16	1	10	18	33	24	67	16	3	–	
Powiaty:												
Powiaty:												
inowrocławski	29	5	1	2	5	15	6	21	7	1	–	
mogileński	17	2	–	3	1	9	4	13	4	–	–	
nakielski	21	3	–	3	5	5	8	14	5	2	–	
żniński	19	6	–	2	7	4	6	19	–	–	–	
Podregion świecki	55	20	–	5	10	28	12	44	9	2	–	
Subregion												
Powiaty:												
Powiaty:												
sepołeński	17	7	–	1	3	8	5	14	3	–	–	
świecki	21	3	–	1	5	11	4	15	4	2	–	
tucholski	17	10	–	3	2	9	3	15	2	–	–	
Podregion włocławski Subregion	99	23	1	10	15	43	30	72	23	3	1	
Powiaty:												
Powiaty:												
aleksandrowski	17	7	–	2	2	9	4	16	1	–	–	
lipnowski	19	6	–	2	1	9	7	11	5	2	1	
radziejowski	17	1	–	1	3	7	6	10	6	1	–	
włocławski	21	4	–	2	3	10	6	14	7	–	–	
Miasto na prawach powiatu:												
City with powiat status:												
Włocławek	25	5	1	3	6	8	7	21	4	–	–	