

Powszechny Spis Rolny 2020 – wyniki wstępne w województwie kujawsko-pomorskim

01.10.2021 r.

↓ 12,5%

Spadek liczby gospodarstw rolnych w 2020 r. w porównaniu z 2010 r.

Według wstępnych wyników Powszechnego Spisu Rolnego, w 2020 r. utrzymała się notowana od wielu lat tendencja spadku liczby gospodarstw rolnych, przy jednoczesnym wzroście ich średniej powierzchni. W porównaniu z wynikami uzyskanymi w PSR 2010, zmniejszeniu uległa powierzchnia gruntów ogółem użytkowanych w gospodarstwach rolnych.

Powszechny Spis Rolny (PSR) został przeprowadzony na terytorium Polski w okresie od 1 września do 30 listopada 2020 r., według stanu na dzień 1 czerwca 2020 r.

Gospodarstwa rolne

Według wstępnych danych Powszechnego Spisu Rolnego 2020 (PSR 2020) w województwie kujawsko-pomorskim było 59,6 tys. gospodarstw rolnych, w tym 59,2 tys. gospodarstw indywidualnych. Gospodarstwa rolne w województwie kujawsko-pomorskim stanowiły 4,5% gospodarstw w kraju. Ich liczba spadła o 12,5% porównując do wyników poprzedniego spisu rolnego z 2010 r.

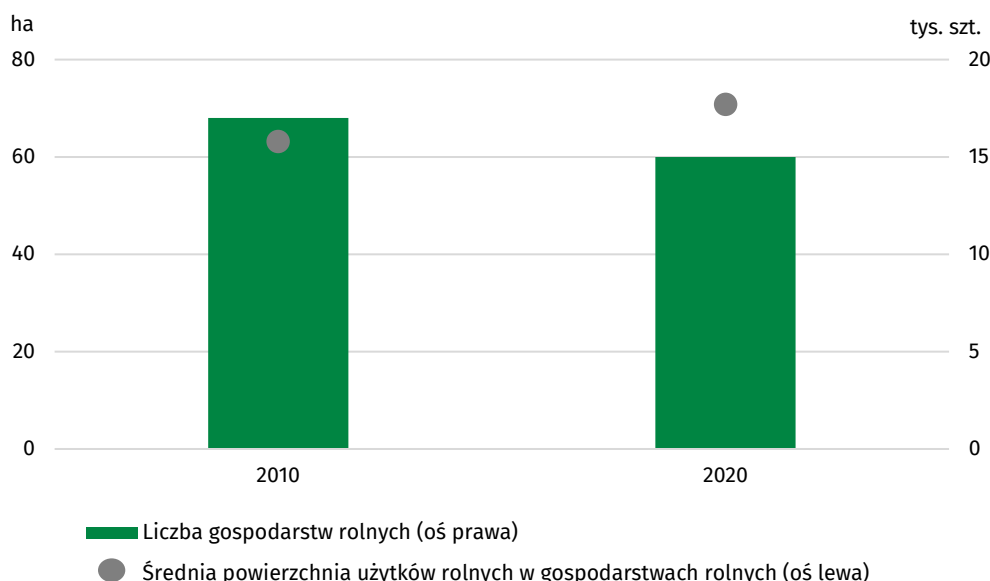
Według stanu na 1 czerwca 2020 r w województwie kujawsko-pomorskim większość gospodarstw rolnych (51,5%) prowadziło wyłącznie produkcję roślinną. Zarówno produkcję roślinną, jak i zwierzęcą prowadziło 47,0% gospodarstw. Natomiast produkcję wyłącznie zwierzęcą prowadziło 0,8% gospodarstw rolnych.

Według wstępnych danych z PSR 2020 w porównaniu z 2010 r. przybyło gospodarstw powyżej 30 ha. Najwięcej ubyło gospodarstw o powierzchni od 5 do 10 ha (spadek o 21,8%). Gospodarstw o powierzchni od 0 do 5 ha ubyło o 10,5%.

Spisem rolnym, jako badaniem pełnym, zostały objęte gospodarstwa rolne, których użytkownikami były osoby fizyczne (gospodarstwa indywidualne) oraz osoby prawne i jednostki organizacyjne niemające osobowości prawnej

Wykres 1. Gospodarstwa rolne i średnia powierzchnia użytków rolnych w gospodarstwie rolnym w 2020 r.


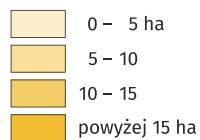
Stan na 30 czerwca



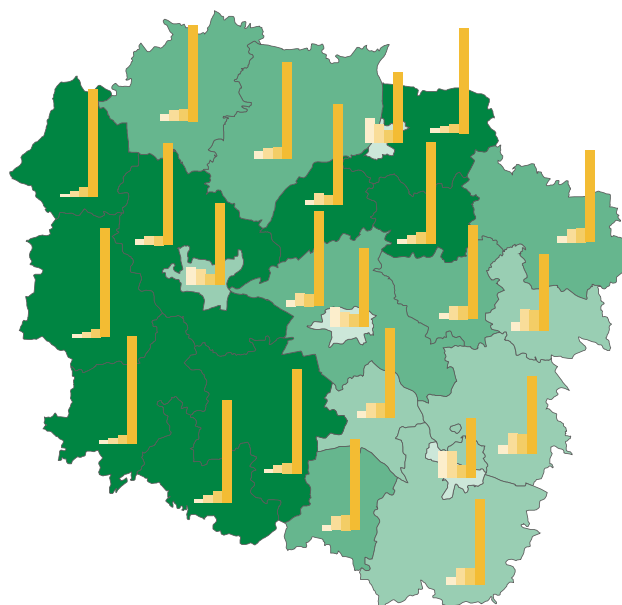
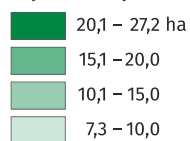
Mapa 1. Gospodarstwa i użytki rolne w 2020 r.

Stan na 30 czerwca

Odsetek gospodarstw rolnych
o powierzchni użytków rolnych



Średnia powierzchnia
użytków rolnych



W przypadku cytowania danych Głównego Urzędu Statystycznego prosimy o zamieszczenie informacji: „Źródło danych GUS”, a przypadku publikowania obliczeń dokonanych na danych opublikowanych przez GUS prosimy o zamieszczenie informacji: „Opracowanie własne na podstawie danych GUS”.

Opracowanie merytoryczne:
Urząd Statystyczny w Bydgoszczy
Dyrektor dr Wiesława Gierańczyk
Tel: 52 366 93 90

Rozpowszechnianie:
Zespół do spraw obsługi mediów
Tel: 539 671 457, 532 457 701
e-mail: media_USBdg@stat.gov.pl


Obsługa mediów


**Kujawsko-Pomorski Ośrodek
Badań Regionalnych**


tel.: (+48 52) 366 93 03,

faks: (+48 52) 366 93 56

e-mail: kpobr@stat.gov.pl

 www.bydgoszcz.stat.gov.pl

 @BYDGOSZCZ_STAT

 @GlownyUrzadStatystyczny

Powiązane opracowania:

[Publikacja GUS pt. Powszechny Spis Rolny 2020. Raport z wyników](#)

[Publikacja GUS pt. Powszechny Spis Rolny 2020. Metodologia i organizacja badania](#)

Ważniejsze pojęcia i wyjaśnienia metodologiczne zawarto w wyżej wymienionych opracowaniach.

[Gospodarstwo rolne](#)

[Gospodarstwo indywidualne](#)

[Trwałe użytki zielone](#)

[Użytki rolne](#)

[Powierzchnia użytków rolnych w dobrej kulturze rolnej](#)

[Powierzchnia lasów i gruntów leśnych](#)

[Grunty pod zasiewami](#)

Temat dostępny w bazach danych:

[Bank Danych Lokalnych – Powszechne Spisy Rolne – PSR 2020](#)

<https://bdl.stat.gov.pl/BDL/start>