

Dział XIII. Leśnictwo i łowiectwo Chapter XIII. Forestry and hunting

TABL. 1 (111). **POWIERZCHNIA GRUNTÓW LEŚNYCH**
Stan na 31 grudnia
FOREST LAND
As of 31 December

WYSZCZEGÓLNIENIE	2015	2019	2020	2022	SPECIFICATION
O G Ó Ł E M w ha	431248	432121	432239	431651	T O T A L in ha
Lasy	421349	422106	422241	421727	Forests
Publiczne	372318	372495	372563	373162	Public
własność Skarbu Państwa	368703	368887	368969	369642	owned by the State Treasury
w tym:					of which:
w zarządzie Lasów Państwowych	367343	367576	367654	368356	managed by the State Forests
własność gmin	3592	3582	3567	3496	gmina owned
pozostałe	23	27	27	24	other
Prywatne	49032	49611	49678	48565	Private
Grunty związane z gospodarką leśną	9899	10016	9999	9924	Land connected with silviculture
LESISTOŚĆ w %	23,4	23,5	23,5	23,5	FOREST COVER in %
UDZIAŁ POWIERZCHNI GRUNTÓW LEŚNYCH W POWIERZCHNI ŁADOWEJ WOJEWÓDZTWA w %	24,7	24,7	24,7	24,7	SHARE OF FOREST LAND IN LAND AREA OF THE VOIVODSHIP in %

Uwaga do wykresów 1 i 2

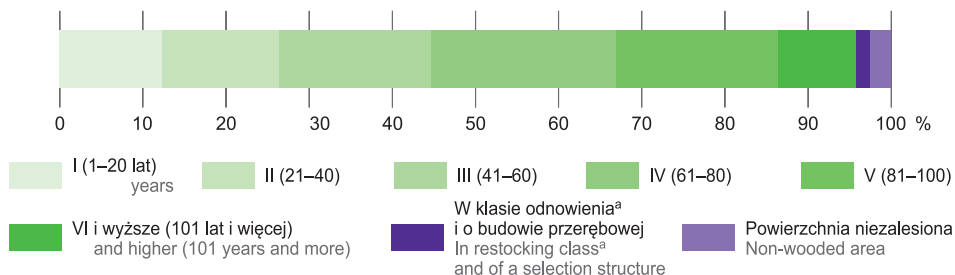
Dane opracowano na podstawie Wielkoobszarowej Inwentaryzacji Stanu Lasów przeprowadzonej w latach 2018–2022 przez Biuro Urządzania Lasu i Geodezji Leśnej.

Note to charts 1 and 2

Data prepared on the basis of the National Forest Inventory conducted in 2018–2022 by the Bureau for Forest Management and Geodesy.

WYKRES 1 (76). STRUKTURA POWIERZCHNI LASÓW WEDŁUG KLAS WIEKU DRZEWOSTANÓW

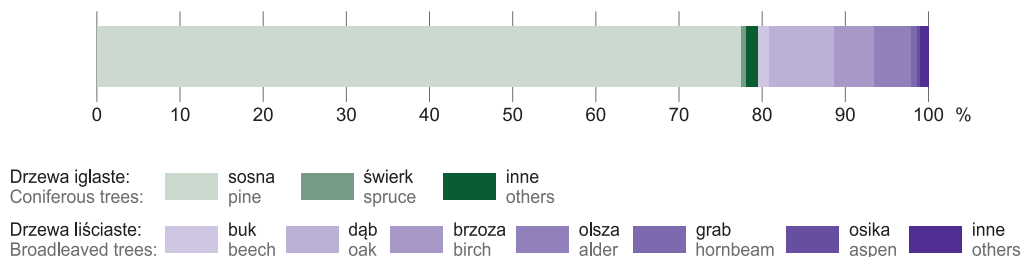
CHART 1 (76). STRUCTURE OF FOREST AREA BY AGE CLASSES OF TREE STANDS



^a Łącznie z klasą do odnowienia.
a Including class for restocking.

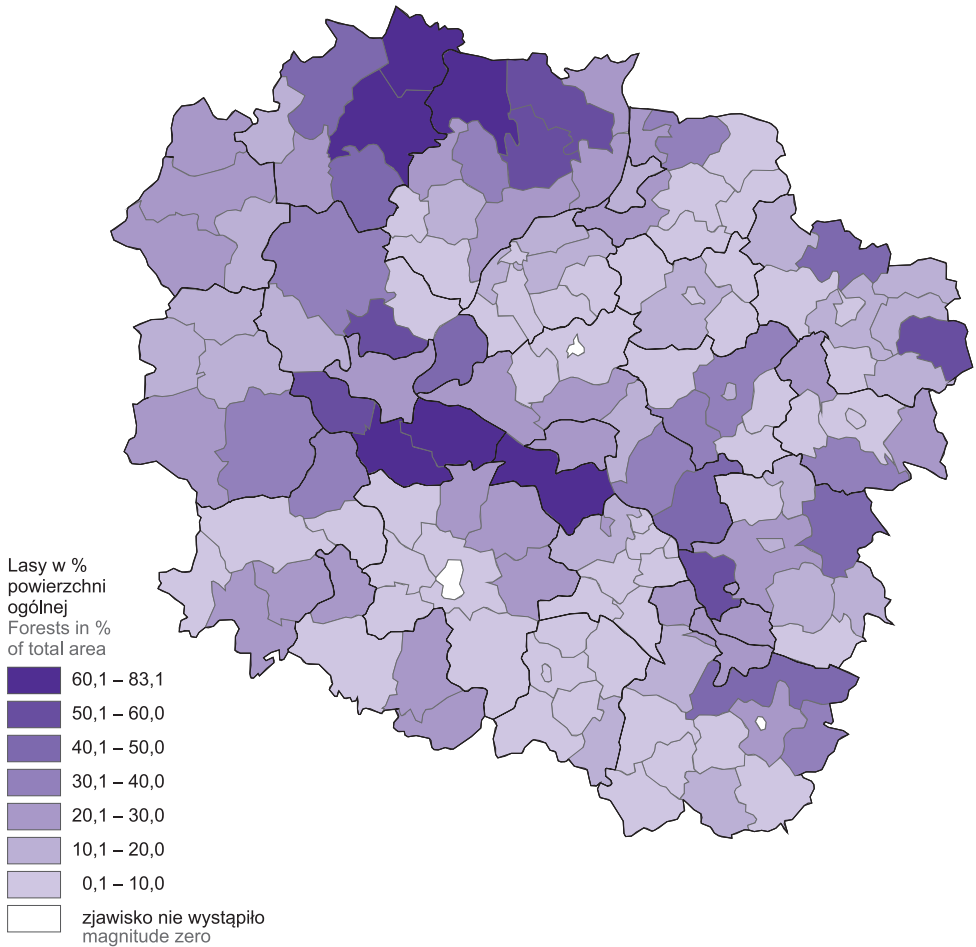
WYKRES 2 (77). STRUKTURA POWIERZCHNI LASÓW WEDŁUG GATUNKÓW PANUJĄCYCH (przeważających) W DRZEWOSTANIE

CHART 2 (77). STRUCTURE OF FOREST AREA BY DOMINANT (prevailing) SPECIES IN TREE STANDS



MAPA 1 (32).
MAP 1 (32).

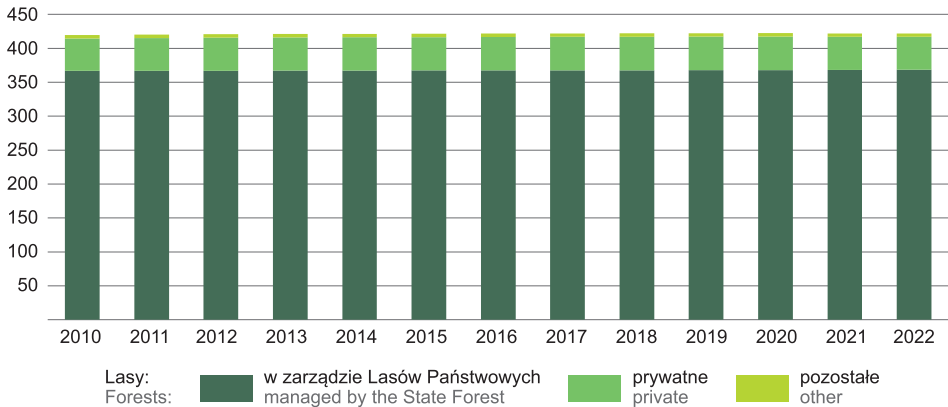
LESISTOŚĆ W 2022 R.
FOREST COVER IN 2022



Kujawsko-Pomorskie = 23,5%

Powierzchnia lasów
Forest area

tys. ha
thousand ha



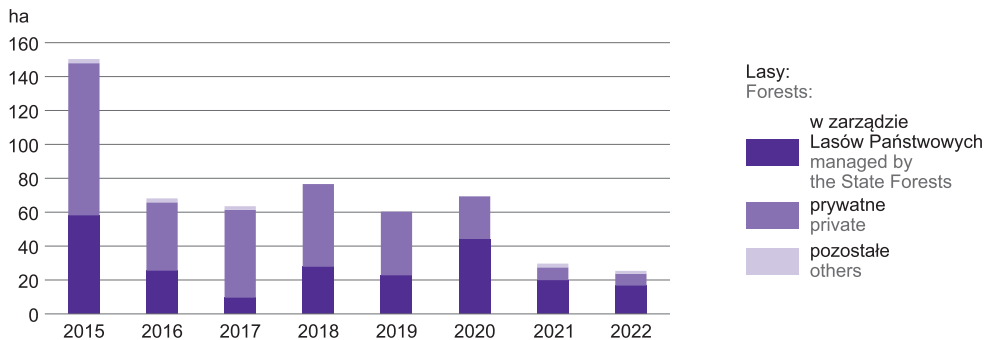
TABL. 2 (112). **ODNOWIENIA, ZALESIENIA I INNE PRACE HODOWLANE**
RENEWALS, AFFORESTATION AND OTHER SILVICULTURE OPERATIONS

WYSZCZEGÓLNIENIE	2015	2019	2020	2022				SPECIFICATION
				ogółem grand total	lasy publiczne public forests		lasy prywatne ^a private forests ^a	
					razem total	w tym własność Skarbu Państwa of which owned by the State Treasury		
						w ha in ha		
Odnowienia i zalesienia	2886	5090	4901	4201	3883	3866	318	Renewals and afforestation
Odnowienia	2736	5030	4831	4176	3864	3849	311	Renewals
sztuczne ^b	2717	5024	4583	3962	3661	3647	301	artificial ^b
naturalne	19	6	248	214	203	202	11	natural
Zalesienia ^c	150	60	69	25	18	17	7	Afforestation ^c
Poprawki i uzupełnienia	270	559	451	348	338	319	10	Replantings and refillings
Pielęgnowanie lasu	15608	15009	16680	19014	18655	18596	359	Forest tending
Powierzchnia objęta trzebieżami	32573	22707	26164	27281	25076	24764	2205	Area under thinning operations

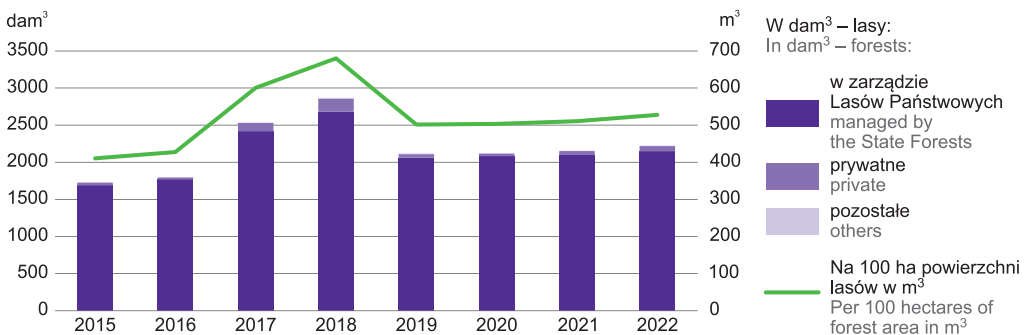
a Dane szacunkowe. b Łącznie z odnowieniami pod osłoną drzewostanów. c Użytków rolnych nieprzydatnych do produkcji rolnej i nieużytków określonych w miejscowym planie zagospodarowania przestrzennego lub decyzji o warunkach zabudowy i zagospodarowania terenu.

a Estimated data. b Including renewals under tree stand cover. c Agricultural land not suitable for agricultural production and wasteland designated for afforestation in a land development plan or a decision on building conditions and area development.

WYKRES 3 (78). **ZALESIENIA GRUNTÓW NIELEŚNYCH**
CHART 3 (78). **AFFORESTATION OF NON-FOREST LAND**



WYKRES 4 (79). **POZYSKANIE DREWNA (grubizny)^a**
CHART 4 (79). **REMOVALS (timber)^a**



a Bez pozyskania drewna (grubizny) z zadrzewień; z wyłączeniem karpiny.
a Excluding (timber) removals from afforested areas; excluding stump wood.

TABL. 3 (113). POZYSKANIE DREWNA^a
REMOVALS^a

WYSZCZEGÓLNIENIE	2015	2019	2020	2022				SPECIFICATION
				ogółem grand total	las publiczne public forests		lasy prywatne private forests	
					razem total	w tym własność Skarbu Państwa of which owned by the State Treasury		
O G Ó Ł E M w dam³	1853,0	2281,0	2297,5	2410,6	2337,0	2331,0	73,6	T O T A L in dam³
Grubizna	1730,8	2117,3	2125,0	2225,0	2151,5	2145,0	73,6	Timber
Grubizna iglasta	1419,6	1802,4	1842,0	1926,2	1862,0	1857,2	64,1	Coniferous
w tym drewno wielkowymiarowe	529,9	639,7	733,1	792,1	778,0	775,0	14,1	of which large-size wood
Grubizna liściasta	311,1	314,9	283,1	298,9	289,5	287,7	9,4	Non-coniferous
w tym drewno wielkowymiarowe	74,3	56,0	61,3	50,5	49,3	48,5	1,1	of which large-size wood
Drewno małowymiarowe^b	122,2	163,7	172,4	185,5	185,5	185,5	-	Slash^b
w tym do przerobu przemysłowego	9,2	9,7	9,7	11,9	11,9	11,9	-	of which slash for industrial purposes
w tym opałowe	113,0	154,0	162,7	173,6	173,6	173,6	-	of which firewood
GRUBIZNA NA 100 ha POWIERZCHNI LASÓW w m³	410,8	501,6	503,3	527,6	576,6	580,3	151,5	TIMBER PER 100 hec- tares OF FOREST AREA in m³

a Bez pozyskania drewna (grubizny) z zadrzewień; z wyłączeniem karpiny. b Wyłącznie w lasach publicznych.
a Excluding removals (of timber) from afforested areas; excluding stump wood. b Solely in public forests.

TABL. 4 (114). SKUP OWOCÓW I GRZYBÓW LEŚNYCH^a ORAZ ZWIERZNY ŁOWNEJ
PROCUREMENT OF FOREST FRUITS AND MUSHROOMS^a
AS WELL AS GAME ANIMALS

WYSZCZEGÓLNIENIE	2015	2019	2020	2022	SPECIFICATION
W TONACH IN TONNES					
Owoce leśne	150	95	202	224	Forest fruits
Grzyby leśne	19	34	31	0	Forest mushrooms
Zwierzyna łowna	650	711	685	458	Game animals
POLSKA = 100 POLAND = 100					
Owoce leśne	1,8	2,1	3,7	6,4	Forest fruits
Grzyby leśne	0,7	0,6	1,1	0,0	Forest mushrooms
Zwierzyna łowna	5,1	4,8	5,3	4,5	Game animals

a Dane dotyczą owoców i grzybów leśnych świeżych.
a Data concern fresh forest fruits and mushrooms.

TABL. 5 (115). POŻARY W LASACH
FOREST FIRES

WYSZCZEGÓLNIENIE	2015	2019	2020	2022	SPECIFICATION
Požary	598	528	320	578	Number of fires
w tym: podpalenia	359	311	221	335	of which: arsons
nieostrożność dorosłych	115	92	66	145	negligence of adults
Powierzchnia lasów dotkniętych pożarami w ha	98,47	142,77	50,34	70,61	Area of forest burned in hectares
w tym: podpalenia	43,02	62,72	20,72	41,94	of which: arsons
nieostrożność dorosłych	29,84	15,78	27,93	14,23	negligence of adults
Przeciętna powierzchnia lasu objęta jednym pożarem w ha	0,16	0,27	0,16	0,12	Average forest area burned by a fire in hectares

Ź r ó d ł o: dane z Krajowego Systemu Informacji o Pożarach prowadzonego przez Instytut Badawczy Leśnictwa.
S o u r c e: data of the National Forest Fire Information System held by the Forest Research Institute.

TABL. 6 (116). KOŁA, CZŁONKOWIE ORAZ OBWODY ŁOWIECKIE POLSKIEGO ZWIĄZKU ŁOWIECKIEGO
Stan na 10 marca
CLUBS, MEMBERS AND HUNTING DISTRICTS OF THE POLISH HUNTING ASSOCIATION
As of 10 March

WYSZCZEGÓLNIENIE	2015	2019	2020	2022 ^a	SPECIFICATION
Koła łowieckie:					Hunting clubs:
liczba ^b	178	179	178	182	number ^b
członkowie ^c	6840	7209	7240	7288	members ^c
Obwody łowieckie:					Hunting districts:
liczba	251	252	278	250	number
powierzchnia w tys. ha	1498,3	1502,0	1676,8	1482,5	area in thousand hectares
w tym na gruntach leśnych	356,0	360,4	446,8	361,9	of which on forest land

^a Stan na 31 marca. ^b, ^c Dane grupowane według: ^b – siedziby koła łowieckiego, ^c – miejsca zamieszkania członka koła.

Źródło: dane Polskiego Związku Łowieckiego.

^a As of 31 March. ^b, ^c Data grouped according to: ^b – the seat of a hunting club, ^c – a place of residence of a hunting club member.

Source: data of the Polish Hunting Association.

TABL. 7 (117). WYBRANE ZWIERZĘTA ŁOWNE^a
Stan na 10 marca
SELECTED GAME SPECIES^a
As of 10 March

ZWIERZĘTA ŁOWNE	2015	2019	2020	2022	GAME SPECIES
W SZTUKACH IN HEADS					
Łosie	612	1235	1105	1425	Moose
Daniele	3674	3305	3508	4337	Fallow deer
Mufłony	156	181	193	212	Mouflons
W TYSIĄCACH SZTUK IN THOUSAND HEADS					
Jelenie	10,3	9,5	10,7	18,1	Deer
Sarny	50,9	49,6	50,2	55,7	Roe deer
Dziki	13,7	2,8	3,1	2,6	Wild boars
Lisy	11,5	11,2	11,0	11,9	Foxes
Zające	60,1	63,6	61,6	72,2	Hares
Bażanty	50,1	36,0	34,6	36,6	Pheasants
Kuropatwy	13,9	8,3	6,9	6,8	Partridges

^a Dane szacunkowe.

Źródło: dane Dyrekcji Generalnej Lasów Państwowych, Polskiego Związku Łowieckiego oraz innych jednostek prowadzących ośrodki hodowli zwierzyny.

^a Estimated data.

Source: data of the Generale Directorate of the State Forests, the Polish Hunting Association and other units running game breeding centres.

TABL. 8 (118). ODSTRZAŁ WYBRANYCH ZWIERZĄT ŁOWNYCH^a
SHOOTING OF SELECTED GAME SPECIES^a

ZWIERZĘTA ŁOWNE	2015/16	2019/20	2020/21	2022/23	GAME SPECIES
	w sztukach		in heads		
Daniele	1832	1158	1357	1096	Fallow deer
Jelenie	4912	4150	4658	5263	Deer
Sarny	11301	9875	10138	10467	Roe deer
Dziki	18003	19685	15414	9494	Wild boars
Lisy	10454	10322	11743	10848	Foxes
Zające	443	234	22	328	Hares
Bażanty	22485	2969	5559	2790	Pheasants

^a W łowieckim roku gospodarczym liczonym od 1 kwietnia danego roku do 31 marca roku następnego.

Źródło: dane Dyrekcji Generalnej Lasów Państwowych, Polskiego Związku Łowieckiego oraz innych jednostek prowadzących ośrodki hodowli zwierzyny.

^a In a hunting economic year defined from 1 April of given year to 31 March of the following year.

Source: data of the Generale Directorate of the State Forests, the Polish Hunting Association and other units running game breeding centres.