



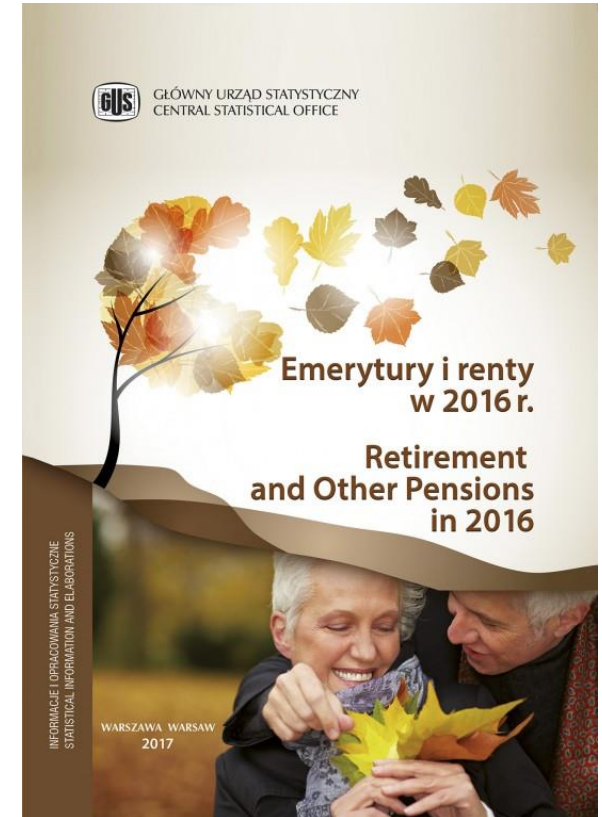
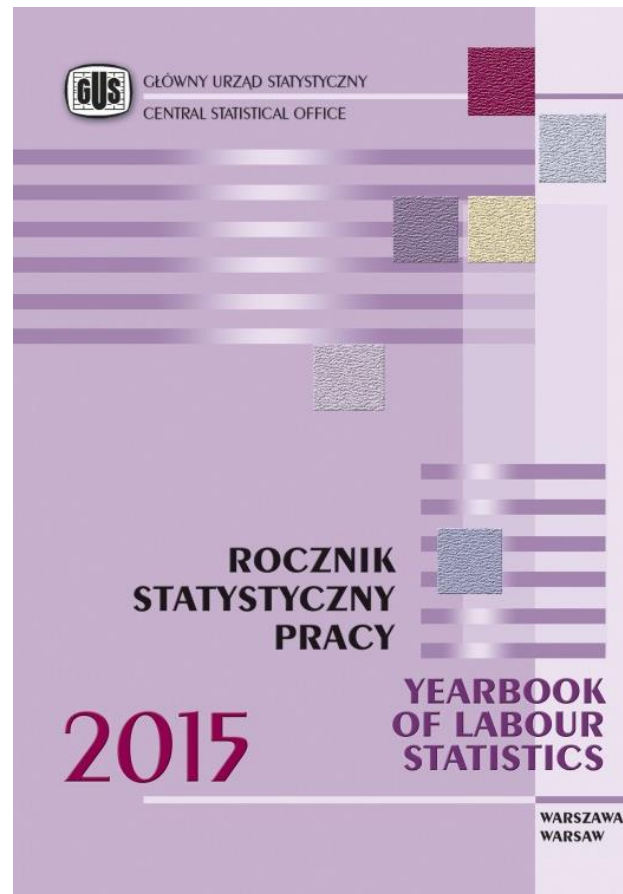
RYNEK PRACY

ZASOBY INFORMACYJNE

Zasoby informacyjne



Publikacje GUS

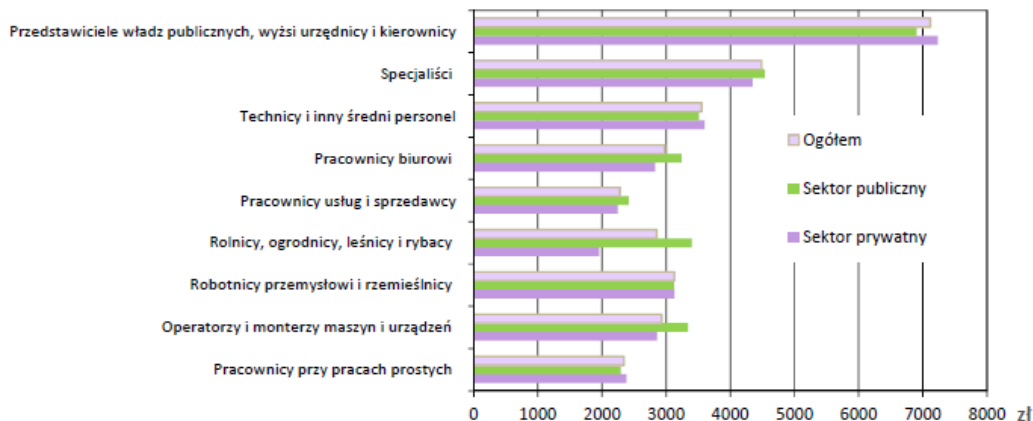


Zasoby informacyjne

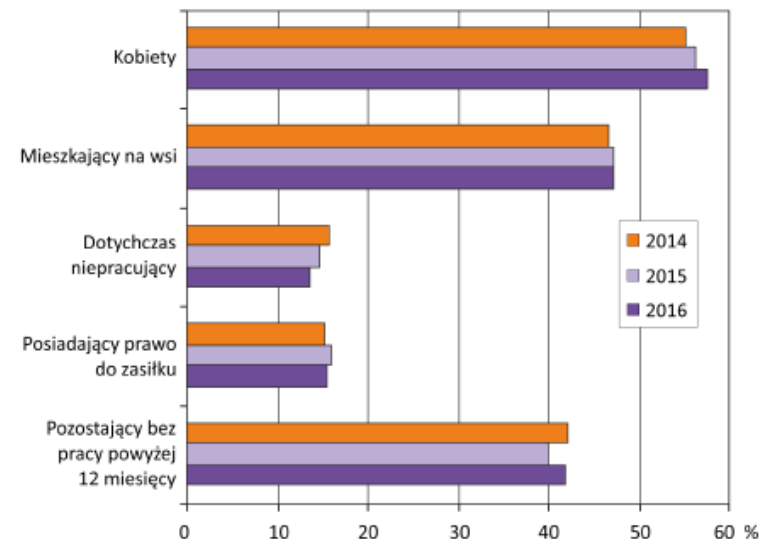
Opracowania US



PRZECIĘTNE WYNAGRODZENIE BRUTTO PRACOWNIKÓW ZATRUDNIJONYCH WEDŁUG „WIELKICH” GRUP ZAWODÓW ORAZ SEKTORÓW WŁASNOŚCI ZA PAŹDZIERNIK 2014 R.



UDZIAŁ WYBRANYCH KATEGORII BEZROBOTNYCH W LICZBIE OGÓŁEM W LATACH 2014–2016
Stan w dniu 31 XII



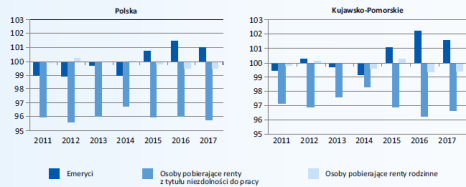
Zasoby informacyjne

Infografiki US

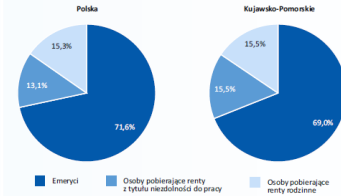
Świadczenia społeczne w województwie kujawsko-pomorskim w I półroczu 2017 r.

Więcej w opracowaniu sygnalnym (termin 10 listopada 2017 r.)

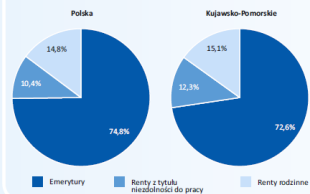
Dynamika przeciętnej miesięcznej liczby emerytów i rencistów w I półroczu (analityczny okres poprzedniego roku = 100)



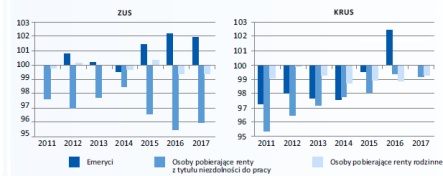
Struktura populacji emerytów i rencistów w I półroczu 2017 r.



Struktura kwoty świadczeń emerytalno-rentowych w I półroczu 2017 r.



Dynamika przeciętnej miesięcznej liczby wypłacających świadczenia w I półroczu (analityczny okres poprzedniego roku = 100)



URZĄD STATYSTYCZNY W BYDGOSZCZY

ul. ks. Stanisława Konarskiego 1-3
85-066 Bydgoszcz
tel. 52 36 69 390, fax 52 36 69 356
e-mail: KancelariaUSBDG@stat.gov.pl

Opracowanie Ośrodka Badań i Analiz Rynku Pracy
Kujawsko-Pomorski Ośrodek Badań Regionalnych

<http://bydgoszcz.stat.gov.pl>

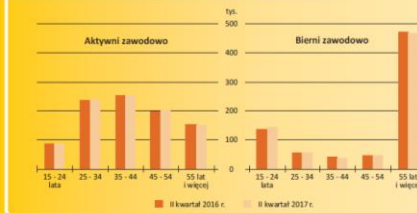
w opracowaniu



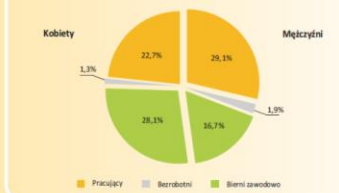
Aktywność ekonomiczna ludności w województwie kujawsko-pomorskim według Badania Aktywności Ekonomicznej Ludności BAEL

Więcej w opracowaniu sygnalnym (termin 29 września 2017 r.)

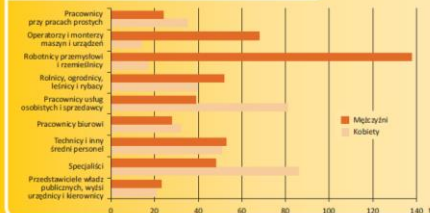
Aktywność ekonomiczna ludności według wieku



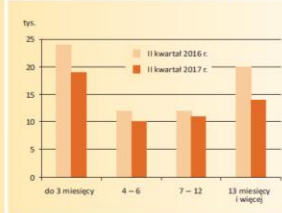
Aktywność ekonomiczna według płci w II kwartale 2017 r.



Pracujący według płci i zawodów w II kwartale 2017 r.



Bezrobotni według okresu poszukiwania pracy



URZĄD STATYSTYCZNY W BYDGOSZCZY

ul. ks. Stanisława Konarskiego 1-3
85-066 Bydgoszcz
tel. 52 36 69 390, fax 52 36 69 356
e-mail: KancelariaUSBDG@stat.gov.pl

Opracowanie Kujawsko-Pomorski Ośrodek Badań Regionalnych

<http://bydgoszcz.stat.gov.pl>

w opracowaniu



Zasoby informacyjne

Bank Danych Lokalnych (BDL) <https://bdl.stat.gov.pl/BDL/start>


Układ jednostek terytorialnych według 72 podregionów [Układ 66 podregionów](#) Użytkownik: Gość

BANK DANYCH LOKALNYCH DANE ▾ METADANE ▾ ARCHIWUM ▾ POMOC ▾

Dane wg stanu na 2017.02.17
Stan zaopiniowania danych
Komunikaty


BANK DANYCH LOKALNYCH jest największą w Polsce bazą danych o gospodarce, społeczeństwie i środowisku. BDL oferuje ponad 40 tys. cech statystycznych pogrupowanych tematycznie. Pierwsze dane pochodzą z 1995 roku. Zapraszamy! [Wiecej informacji...](#)

Dane według dziedziny







Dane roczne i krótkookresowe z wybranej dziedziny tematycznej dla wielu jednostek terytorialnych. Informacje można prezentować w tablicach i na wykresach

Dane dla jednostki terytorialnej



Dane dla wybranej jednostki terytorialnej (miejscowości, gminy, powiatu, podregionu, województwa, regionu lub całej Polski) z wielu dziedzin tematycznych

Ostatnio aktualizowane ▾
Popularne podgrupy ▾
Pobrane podgrupy ▾
Linki ▾

 Atlas Regionów  Przekroje Terytorialne Bank Danych Lokalnych  Portal Geostatystyczny  STRATEG

BANK DANYCH LOKALNYCH jest największą w Polsce bazą danych o gospodarce, społeczeństwie i środowisku.

BDL oferuje ponad 40 tys. cech statystycznych pogrupowanych tematycznie. Pierwsze dane pochodzą z 1995 roku.

Dane i wskaźniki opisują miejscowości statystyczne, gminy, powiaty, województwa i Polskę, a także jednostki zgodne z nomenklaturą NTS: podregiony i regiony.

Zasoby informacyjne (statystyki roczne i krótkookresowe) są na bieżąco uzupełniane oraz aktualizowane.

Zasoby informacyjne

Bank Danych Lokalnych (BDL)

Bank Danych Lokalnych

https://bdl.stat.gov.pl/BDL/dane/podgrup/temat

gus usbdg intrus rbd bdl dg_analysis media_GUS dbw_is dbw e-learning baza wiedzy BDL_new ecp administracja INTRANE

- RACHUNKI REGIONALNE
- ROLNICTWO, LEŚNICTWO I ŁOWIECTWO
- RYNEK MATERIAŁOWY I PALIWOWO-ENERGETYCZNY
- RYNEK PRACY**
 - AKTYWNOŚĆ EKONOMICZNA LUDNOŚCI (DANE KWARTALNE)
 - AKTYWNOŚĆ EKONOMICZNA LUDNOŚCI (DANE ŚREDNIOROCZNE)
 - BEZROBOCIE REJESTROWANE
 - MIEJSCA PRACY
 - PRACUJĄCY I ZATRUDNIENI W PRZEDSIĘBIORSTWACH O LICZBIE PRACUJĄCYCH DO 49 OSÓB
 - PRACUJĄCY WEDŁUG INNEGO PODZIAŁU NIŻ PKD
 - PRACUJĄCY, ZATRUDNIENI I PRZECIĘTNE ZATRUDNIENIE WEDŁUG PKD2007
 - WARUNKI PRACY
 - DANE ARCHIWALNE
- SAMORZĄD TERYTORIALNY
- SEKTOR NON-PROFIT
- STAN I OCHRONA ŚRODOWISKA
- SZKOLNICTWO
- SZKOLNICTWO WYŻSZE
- TRANSPORT I ŁĄCZNOŚĆ
- TURYSTYKA
- WYCHOWANIE PRZEDSZKOLNE
- WYNAGRODZENIA I ŚWIADCZENIA SPOŁECZNE

Dalej

Układ jednostek terytorialnych według 72 podregionów.

BANK DANYCH LOKALNYCH DANE METADANE ARCHIWUM POMOC

Start / Dane według dziedzina / Wymiary / Jednostki terytorialne / Tablica

Kategoria RYNEK PRACY

Grupa BEZROBOCIE REJESTROWANE

Podgrupa Stopa bezrobocia rejestrowanego I stopa napływu bezrobotnych zarejestrowanych (dane miesięczne)

Wymiary Miesiące; Wskaźniki; Lata

Ostatnia aktualizacja 2017-11-28

Tablica Wykres Mapa

Wybór jednostek terytorialnych Agregaty Kod Puste Export Objaśnienia Szukaj w tablicy

Jednostka terytorialna	styczeń		luty		marzec	
	stopa bezrobocia rejestrowanego	stopa napływu bezrobotnych zarejestrowanych	stopa bezrobocia rejestrowanego	stopa napływu bezrobotnych zarejestrowanych	stopa bezrobocia rejestrowanego	stopa napływu bezrobotnych zarejestrowanych
	2017	2017	2017	2017	2017	2017
	[%]	[%]	[%]	[%]	[%]	[%]
KUJAWSKO-POMORSKIE	12,4	1,6	12,3	1,2	11,9	1,3
Powiat m.Bydgoszcz	5,0	0,8	5,0	0,6	4,8	0,6
Powiat m.Grudziądz	13,7	2,3	13,3	1,5	12,8	1,7
Powiat m.Toruń	6,3	0,8	6,2	0,7	6,0	0,8
Powiat m.Włocławek	16,6	1,7	16,4	1,2	15,9	1,3

Zasoby informacyjne

System Monitorowania Rozwoju (STRATEG) <http://strateg.stat.gov.pl/>

STRATEG to system stworzony przez GUS na potrzeby programowania i monitorowania polityki rozwoju. Zgromadzono w nim wskaźniki wykorzystywane do monitorowania realizacji strategii obowiązujących w Polsce (na poziomie krajowym, ponadregionalnym i wojewódzkim) oraz w Unii Europejskiej (strategia Europa 2020). Dodatkowo system udostępnia dane statystyczne istotne dla realizacji polityki spójności. Uzupełnieniem danych liczbowych są definicje pojęć i informacje metodologiczne oraz raporty i analizy tematyczne. Wraz z bogatym zestawem bazodanowym STRATEG oferuje funkcjonalne narzędzia ułatwiające analizę zjawisk w formie wykresów i map.

The screenshot displays the STRATEG website interface. At the top, there is a navigation bar with the logo 'strateg' and the title 'SYSTEM MONITOROWANIA ROZWOJU strateg.stat.gov.pl'. Below the navigation bar, there is a main banner featuring a calculator and a line graph. The banner includes the text 'METADANE I ANALIZY - zapoznaj się z opisem metodologicznym wskaźnika'. To the right of the banner, there is a section titled 'OSTATNIO DODANE' with the date '13.02.2017 Aktualizacja' and a list of updated indicators: 'Badania i innowacje, Edukacja i wychowanie, Energia, Ludność, Przedsiębiorczość i konkurencyjność, Rachunki narodowe, Rolnictwo'. Below this, there is a section titled 'BAZY DANYCH' with the logo 'BDL BANK DANYCH LOKALNYCH'. Further down, there is a section titled 'MAPY I WYKRESY' with two sub-sections: 'Obroty towarowe handlu zagranicznego na 1 mieszkańca' (represented by a bar chart) and 'Przyrost naturalny na 1000 ludności w 2015 r.' (represented by a map of Poland). At the bottom of the page, there is a footer with copyright information: 'Copyrights © 2014 - System monitorowania rozwoju Portal współfinansowany ze środków Europejskiego Funduszu Społecznego w ramach Programu Operacyjnego Kapitał Ludzki 2007 - 2013. Polityka prywatności oraz oświadczenie o dostępności'. The footer also includes logos for 'KAPITAŁ LUDZKI NARODOWA STRATEGIA SPÓJNOŚCI', 'MINISTERSTWO ROZWOJU', 'GUS', and 'UNIA EUROPEJSKA FUNDUSZ SPOŁECZNY'.

Zasoby informacyjne

System Monitorowania Rozwoju (STRATEG)

The screenshot displays the STRATEG website interface. At the top, there is a navigation bar with the logo 'strateg' and the text 'SYSTEM MONITOROWANIA ROZWOJU strateg.stat.gov.pl'. Below this, a secondary navigation bar contains links for 'STRONA GŁÓWNA', 'STRATEGIE I PROGRAMY', 'POLITYKA SPÓJNOŚCI', 'OBSZARY TEMATYCZNE', 'PORTRET JT', and 'WYSZUKAJ WSKAŹNIK'. The 'OBSZARY TEMATYCZNE' section is expanded, showing a list of thematic areas such as 'Ochrona środowiska', 'Infrastruktura', and 'Produkcja; Sprzedaż detaliczna; Ceny'. A search bar is visible on the left side of the page.

The main content area shows a table with the following data:

Wskaźnik	Jednostka terytorialna	2010	2011	2012	2013	2014	2015	2016
Liczba kobiet, które po urodzeniu dziecka nie podjęły zatrudnienia	POLSKA	185249	205851	226354	239236	225154	208041	200106

Zasoby informacyjne

Dziedzinowe Bazy Wiedzy (DBW)

<http://swaid.stat.gov.pl/SitePages/StronaGlownaDBW.aspx>

DZIEDZINOWE BAZY WIEDZY stanowią nowoczesną platformę umożliwiającą dostęp do aktualizowanych na bieżąco informacji pochodzących z systemu statystyki publicznej. Wspierając realizację zadań analitycznych w ramach środowiska wewnętrznego, platforma wspomaga także udostępnianie użytkownikom zewnętrznym danych statystycznych o charakterze publicznym. Dziedzinowe Bazy Wiedzy udostępniono dzieląc je na cztery grupy: Statystyka Wielodzielzinowa; Gospodarka; Społeczeństwo; Środowisko. Udostępnione bazy wiedzy zapewniają również możliwość wizualizacji danych w formie tabel, wykresów i map, a także pobranie tych materiałów oraz ich wykorzystanie w ramach własnych opracowań i analiz.

SWAID Zmień kontrast: A Zmień czcionkę: A Pomoc O Systemie Mapa strony Kontakt

Strona główna Statystyka Wielodzielzinowa Gospodarka Społeczeństwo Środowisko Wyszukaj w tej witrynie

DBW DZIEDZINOWE BAZY WIEDZY

Dane Informacja Wiedza Decyzja

Statystyka Wielodzielzinowa

- Rachunki Narodowe
- Nauka, Technika i Społeczeństwo Informacyjne
- Przekroje Terytorialne Bank Danych Lokalnych
- Atlas Regionów

Gospodarka

- Ceny
- Przedsiębiorstwa Niefinansowe
- Statystyka Krótkookresowa Przedsiębiorstw Niefinansowych
- Rolnictwo
- Produkcja Przemysłowa
- Budownictwo
- Handel i Usługi
- Transport i Łączność
- Koniunktura Gospodarcza
- Gospodarka Paliwowo-Energetyczna
- Handel Zagraniczny

Społeczeństwo

- Demografia
- Edukacja
- Rynek Pracy
- Warunki Życia i Ludności
- Infrastruktura Komunalna i Mieszaniowa
- Zdrowie i Ochrona Zdrowia

Środowisko

- Ochrona Przyrody
- Leśnictwo
- Stan i Ochrona Środowiska

Zasoby informacyjne

Dziedzinowe Bazy Wiedzy (DBW)

SWAJD

Zmień kontrast: A Zmień czcionkę: A Pomoc O Systemie Mapa strony Kontakt

Strona główna Statystyka Wielodziedzinowa Gospodarka Społeczeństwo Środowisko Wyszukaj w tej witrynie



Rynek Pracy

Dziedzinowa Baza Wiedzy Rynek Pracy zawiera informacje pozwalające na ocenę podażowej i popytowej strony rynku pracy. Zaprezentowane dane pozwalają na scharakteryzowanie ludności z punktu widzenia statusu na rynku pracy – pracujący, bezrobotni, bierni zawodowo, z uwzględnieniem cech społeczno-demograficznych i zawodowych.

Bloki tematyczne

- BAEL – Aktywność ekonomiczna ludności w wieku 15 lat i więcej wg grup wieku, płci i miejsca zamieszkania
- BAEL – Aktywność Ekonomiczna ludności w wieku 15 lat i więcej wg ekonomicznych grup wieku, płci i miejsca zamieszkania
- BAEL – Aktywność ekonomiczna ludności w wieku 15 lat i więcej wg grup wieku
- BAEL – Aktywność ekonomiczna ludności w wieku 15 lat i więcej wg poziomu wykształcenia
- Pracujący w gospodarce narodowej wg siedziby jednostek - wg sektorów własności, sekcji PKD i płci
- Pracujący w gospodarce narodowej wg siedziby i wielkości jednostek
- Pracujący w gospodarce narodowej wg faktycznego miejsca pracy, sekcji PKD, sektorów własności i płci
- Przeciętne zatrudnienie w gospodarce narodowej
- Przeciętne miesięczne wynagrodzenia brutto w gospodarce narodowej
- Bezrobotni zarejestrowani, bezrobotni nowo zarejestrowani, bezrobotni wyrejestrowani
- Bezrobotni zarejestrowani według czasu pozostawania bez pracy, wieku, poziomu wykształcenia
- Stopa bezrobocia rejestrowanego

Informacja skierowująca

- Publikacje
- Polecane opracowania
- Polecane serwisy

Ciekawostki

Wskaźnik zatrudnienia wg BAEL osób w wieku 15 - 64 lata w Polsce w 2016 r. wyniósł 64,5%, podczas gdy średnia w UE28 wyniosła 66,6%.



Najczęściej zadawane pytania

więcej...



Bezrobotni zarejestrowani według czasu pozostawania bez pracy, wieku, poziomu wykształcenia

Akcje | 1 z 1 | Znajdź Dalej

Stan w końcu kwartału

Tablica Wykres Mapa Metadane

Rok: 2014; 2016; 2017
Jednostka terytorialna: Kujawsko-pomorskie
Plec: Ogółem

Wyszczególnienie	I-III 2014	IV-VI 2014	VII-IX 2014	X-XII 2014
Bezrobotni zarejestrowani; ogółem	151 674	132 125	126 394	127 111
Bezrobotni zarejestrowani bez stażu pracy	23 131	21 161	21 382	20 065

Karolina Hunker

»» osoba ds. kontaktu z mediami

tel. (52) 36 69 349

e-mail: K.Hunker@stat.gov.pl