

URZĄD STATYSTYCZNY W BYDGOSZCZY
STATISTICAL OFFICE IN BYDGOSZCZ



**WOJEWÓDZTWO
KUJAWSKO-POMORSKIE**

**PODREGIONY
POWIATY
GMINY**

2015

**SUBREGIONS
POWIATS
GMINAS**

**KUJAWSKO-POMORSKIE
VOIVODSHIP**

ROK XII

BYDGOSZCZ 2015

YEAR XII

ZESPÓŁ REDAKCYJNY *EDITORIAL BOARD*

Przewodniczący *President*
Wioletta Zwara

Redaktor Główny *Editor in chief*
Barbara Ptaszyńska

Sekretarz *Secretary*
Małgorzata Rybak

Opracowanie tablic *Preparation of tables* **i redakcja merytoryczna *and editorial supervision***

Małgorzata Górka, Karolina Hunker, Dariusz Klamecki, Agnieszka Krautforst-Kłoszewska, Ewa Liminowicz,
Bożena Małecka, Magdalena Miško, Anna Nakielska
— Kujawsko-Pomorski Ośrodek Badań Regionalnych — *Kujawsko-Pomorski Regional Survey Centre*

Bożena Białasik, Marek Leszczyński, Dorota Malicka, Krystyna Strąk
— Ośrodek Badań i Analiz Rynku Pracy — *Surveys and Analysis of Labour Market Centre*

Agnieszka Ratajska, Magdalena Świtła, Agnieszka Wasila
— Wydział Rejestrów — *Registers Division*

Redakcja techniczna, korekta, skład *Technical supervision, proof-reading,* **i grafika komputerowa *typesetting and computer graphics***

Małgorzata Górka, Karolina Hunker, Dariusz Klamecki, Ewa Liminowicz, Rafał Lis, Bożena Małecka, Adam Mańkowski,
Anna Nakielska, Jacek Pruski
— Kujawsko-Pomorski Ośrodek Badań Regionalnych — *Kujawsko-Pomorski Regional Survey Centre*

Joanna Muszyńska, Zbigniew Osypiuk, Bartosz Wilk
— Ośrodek Badań i Analiz Rynku Pracy — *Surveys and Analysis of Labour Market Centre*

Projekt okładki *Cover design*

Lidia Motrenko-Makuch

Druk okładki *Printing of cover*
Zakład Wydawnictw Statystycznych w Warszawie

**Prosimy o podanie źródła
przy publikowaniu danych US**

***When publishing SO data
please indicate source***

ISSN 1734-2732



Urząd Statystyczny w Bydgoszczy ul. Konarskiego 1-3, 85-066 Bydgoszcz,
tel. 52 3669-390, fax 52 3669-356; internet – <http://bydgoszcz.stat.gov.pl>
e-mail: KancelariaUSBGD@stat.gov.pl

Druk: **Urząd Statystyczny w Olsztynie** ul. Kościuszki 78/82, 10-959 Olsztyn
Nakład: 130 egz. Format B5

Przedmowa

Urząd Statystyczny w Bydgoszczy przekazuje Państwu kolejne wydanie, polsko-angielskiej edycji rocznika statystycznego pt. „**Województwo Kujawsko-Pomorskie 2015 – Podregiony, Powiaty, Gminy**”. Publikacja zawiera zestaw danych statystycznych charakteryzujących sytuację społeczno-gospodarczą województwa w ujęciu przestrzennym, tj. w podziale na gminy, powiaty i podregiony według podziału obowiązującego od 1 stycznia 2015 r. Dane za 2014 r. według podziału obowiązującego do 31 grudnia 2014 r. dostępne są w Banku Danych Lokalnych.

W tablicach przeglądowych rozpoczynających publikację zamieszczono ważniejsze dane o województwie kujawsko-pomorskim za lata 2000, 2005, 2010–2014 oraz wybrane dane o podregionach i powiatach w latach 2005 i 2014. W publikacji zaprezentowano zbiór szczegółowych informacji statystycznych zebranych w 16 działach tematycznych poprzedzonych uwagami ogólnymi. Tablice statystyczne uzupełniono kartogramami i kartodiagramami.


W celu umożliwienia właściwej interpretacji prezentowanych informacji zachęcam do zapoznania się z treścią uwag ogólnych, które obejmują źródła i zakres danych statystycznych, sposoby prezentacji oraz definicje najważniejszych pojęć znajdujących się w opracowaniu.

Przekazując Państwu publikację „Województwo Kujawsko-Pomorskie...”, dostępną również w wersji elektronicznej, składam wszystkim osobom i instytucjom serdeczne podziękowania za współpracę i przekazane materiały. Wyrażam nadzieję, że publikacja okaże się cennym i przydatnym źródłem informacji o stanie i rozwoju społeczno-gospodarczym naszego Regionu.

Zachęcamy zainteresowanych szerszym zakresem informacji o województwie kujawsko-pomorskim do skorzystania z „Roczników Statystycznych Województwa Kujawsko-Pomorskiego”.

Zapraszam Państwa do współpracy z Urzędem Statystycznym w Bydgoszczy w obszarze działań publikacyjnych oraz działań o charakterze analityczno-badawczym, których realizacja ma na celu odpowiadać na potrzeby użytkowników informacji statystycznych.

Dyrektor
Urzędu Statystycznego



Wioletta Zwara

Preface

The Statistical Office in Bydgoszcz presents the next Polish-English edition of statistical yearbook entitled „**Kujawsko-Pomorskie Voivodship 2015 – Subregions, Powiats, Gminas**”. The publication contains a set of statistical data describing the socio and economic situation of the voivodship in spatial approach, i.e. in division on gminas, powiats and subregions according to the division obligatory since 1 January 2015. Statistical data for 2014 according to the division obligatory until 31 December 2014 are available in the Local Data Bank.

In the review tables beginning on the publication presented major information on Kujawsko-Pomorskie voivodship for the years 2000, 2005, 2010–2014 as well as selected data on subregions and gminas in 2005 and 2014. The publication presents a set of detailed statistical information collected in sixteen thematic chapters preceded by general notes. Statistical tables were supplemented by cartograms and cartodiagrams.

In order to enable a proper interpretation of the presented information I encourage you to read the content of the general notes which include sources and range of statistical data and presentations as well as definitions of the most important concepts contained in the publication.

In presenting “Kujawsko-Pomorskie Voivodship...”, available also in an electronic version, I would like to express my gratitude to all people and institutions for cooperation and provided information. I hope that the publication will prove a valuable and useful source of information of socio and economic situation and development of Region.

We encourage everyone interested in wider range of information concern kujawsko-pomorskie voivodship to use „Statistical Yearbooks of Kujawsko-Pomorskie Voivodship”.

I invite you to cooperation with the Statistical Office in Bydgoszcz in the field of publication and analytical and research activities whose objective is to achieve respond to the needs of statistical information users.

Director
of the Statistical Office



Wioletta Zwara

SPIS RZECZY

| | Str. Page |
|---|--------------|
| Przedmowa | |
| Objaśnienia znaków umownych. Ważniejsze skróty | |
| Uwagi ogólne | |
| Tablice przeglądowe | |
| I. Ważniejsze dane o województwie | |
| II. Wybrane dane o podregionach (NTS 3) i powiatach (NTS 4) | |
| | |
| Działy | |
| I. Stan i ochrona środowiska | |
| II. Podział administracyjny i samorząd terytorialny | |
| III. Bezpieczeństwo publiczne | |
| IV. Ludność | |
| V. Rynek pracy. Wynagrodzenia | |
| VI. Infrastruktura komunalna. Mieszkania | |
| VII. Edukacja i wychowanie | |
| VIII. Ochrona zdrowia i pomoc społeczna | |
| IX. Kultura. Turystyka. Sport | |
| X. Leśnictwo | |
| XI. Transport | |
| XII. Handel | |
| XIII. Finanse publiczne | |
| XIV. Inwestycje. Środki trwałe | |
| XV. Rachunki regionalne | |
| XVI. Podmioty gospodarki narodowej | |

CONTENTS

| | Str. Page |
|--|--------------|
| Preface | 3–4 |
| Symbols. Major abbreviations | 11 |
| General notes | 12–15 |
| Review tables | |
| <i>Major data on voivodship</i> | 16–33 |
| <i>Selected data by subregions (NTS 3) and powiats (NTS 4)</i> | 34–49 |
| | |
| Chapters | |
| <i>Environmental protection</i> | 50–65 |
| <i>Administrative division and territorial self-government</i> | 66–75 |
| <i>Public safety</i> | 76–79 |
| <i>Population</i> | 80–111 |
| <i>Labour market. Wages and salaries</i> | 112–147 |
| <i>Municipal infrastructure. Dwellings</i> | 148–179 |
| <i>Education</i> | 180–215 |
| <i>Health care and social welfare</i> | 216–226 |
| <i>Culture. Tourism. Sport</i> | 227–237 |
| <i>Forestry</i> | 238–258 |
| <i>Transport</i> | 259–262 |
| <i>Trade</i> | 263–264 |
| <i>Public finance</i> | 265–312 |
| <i>Investments. Fixed assets</i> | 313–316 |
| <i>Regional accounts</i> | 317–319 |
| <i>Entities of the national economy</i> | 320–339 |

SPIS TABLIC

LIST OF TABLES

| | Tabl. Table | Str. Page |
|---|----------------|--------------|
| DZIAŁ I | | |
| STAN I OCHRONA ŚRODOWISKA | | |
| Uwagi ogólne | x | 50 |
| Pobór wody na potrzeby gospodarki narodowej i ludności w 2014 r. | 1 | 55 |
| Powierzchnia i pobór wody do nawodnień w rolnictwie i leśnictwie oraz napełniania stawów rybnych w 2014 r. | 2 | 56 |
| Zużycie wody na potrzeby gospodarki narodowej i ludności w 2014 r. | 3 | 57 |
| Ścieki przemysłowe i komunalne oraz ludność korzystająca z oczyszczalni ścieków w 2014 r. | 4 | 58 |
| Oczyszczalnie ścieków w 2014 r. | 5 | 59 |
| Emisja i redukcja zanieczyszczeń powietrza w 2014 r. | 6 | 60 |
| Ochrona przyrody i krajobrazu w 2014 r. | 7 | 61 |
| Odpady wytworzone i dotychczas składowane (nagromadzone) oraz tereny ich składowania w 2014 r. | 8 | 62 |
| Nakłady na środki trwałe służące ochronie środowiska i gospodarce wodnej według wybranych kierunków inwestowania w 2014 r. | 9 | 63 |
| Nakłady na środki trwałe służące ochronie środowiska i gospodarce wodnej według źródeł finansowania w 2014 r. | 10 | 64 |
| DZIAŁ II | | |
| PODZIAŁ ADMINISTRACYJNY I SAMORZĄD TERYTORIALNY | | |
| Uwagi ogólne | x | 66 |
| Jednostki podziału terytorialnego w 2014 r. | 1(11) | 67 |
| Radni rad gmin według płci, wieku i poziomu wykształcenia w 2014 r. | 2(12) | 68 |
| Radni rad powiatów i rad miast na prawach powiatu według płci, wieku i poziomu wykształcenia w 2014 r. | 3(13) | 75 |
| DZIAŁ III | | |
| BEZPIECZEŃSTWO PUBLICZNE | | |
| Uwagi ogólne | x | 76 |
| Przestępstwa stwierdzone przez policję w zakończonych postępowaniach przygotowawczych w 2014 r. | 1(14) | 77 |
| Wskaźniki wykrywalności sprawców przestępstw stwierdzonych przez policję w 2014 r. | 2(15) | 78 |
| Zarejestrowana działalność państwowej straży pożarnej w 2014 r. | 3(16) | 79 |

| | Tabl. Table | Str. Page |
|---|----------------|--------------|
| DZIAŁ IV | | |
| LUDNOŚĆ | | |
| Uwagi ogólne | x | 80 |
| Powierzchnia i ludność w 2014 r. | 1(17) | 82 |
| Ludność według płci oraz biologicznych i edukacyjnych grup wieku w 2014 r. | 2(18) | 96 |
| Ruch naturalny ludności w 2014 r. | 3(19) | 98 |
| Małżeństwa, rozwody i separacje w 2014 r. | 4(20) | 105 |
| Zgony według wybranych przyczyn w 2013 r. | 5(21) | 106 |
| Migracje wewnętrzne i zagraniczne ludności na pobyt stały w 2014 r. | 6(22) | 107 |
| Migracje wewnętrzne ludności na pobyt stały w 2014 r. | 7(23) | 108 |
| DZIAŁ V | | |
| RYNEK PRACY. WYNAGRODZENIA | | |
| Uwagi ogólne | x | 112 |
| Pracujący w 2014 r. | 1(24) | 118 |
| Przeciętne zatrudnienie w 2014 r. | 2(25) | 127 |
| Bezrobotni zarejestrowani i stopa bezrobocia w 2014 r. | 3(26) | 128 |
| Bezrobotni nowo zarejestrowani i wyrejestrowani oraz oferty pracy w 2014 r. | 4(27) | 130 |
| Bezrobotni zarejestrowani według płci w 2014 r. | 5(28) | 131 |
| Bezrobotni zarejestrowani według wieku i poziomu wykształcenia w 2014 r. | 6(29) | 136 |
| Bezrobotni zarejestrowani według czasu pozostawania bez pracy w 2014 r. | 7(30) | 138 |
| Bezrobotni zarejestrowani według stażu pracy w 2014 r. | 8(31) | 139 |
| Bezrobotni zarejestrowani będący w szczególnej sytuacji na rynku pracy w 2014 r. | 9(32) | 140 |
| Poszkodowani w wypadkach przy pracy oraz liczba dni niezdolności do pracy spowodowanej wypadkami w 2014 r. | 10(33) | 141 |
| Zatrudnieni w warunkach zagrożenia w 2014 r. ... | 11(34) | 142 |
| Zatrudnieni w warunkach zagrożenia czynnikami szkodliwymi i niebezpiecznymi dla zdrowia w 2014 r. | 12(35) | 143 |
| Zatrudnieni na stanowiskach pracy, dla których dokonano oceny ryzyka zawodowego w 2014 r. | 13(36) | 145 |
| Przeciętne miesięczne wynagrodzenia brutto w 2014 r. | 14(37) | 146 |
| DZIAŁ VI | | |
| INFRASTRUKTURA KOMUNALNA. MIESZKANIA | | |
| Uwagi ogólne | x | 148 |
| Wodociągi i kanalizacja w 2014 r. | 1(38) | 151 |
| Sieć gazowa oraz odbiorcy i zużycie gazu z sieci w gospodarstwach domowych w 2014 r. | 2(39) | 158 |
| Odbiorcy oraz zużycie energii elektrycznej w gospodarstwach domowych w 2014 r. | 3(40) | 159 |

| | Tabl. Table | Str. Page |
|--|----------------|--------------|
| DZIAŁ VI | | |
| INFRASTRUKTURA KOMUNALNA. MIESZKANIA (dok.) | | |
| Odpady komunalne zmieszane, nieczystości ciekłe i składowiska w 2014 r. | 4(41) | 160 |
| Zasoby mieszkaniowe w 2014 r. | 5(42) | 161 |
| Mieszkania w zasobach mieszkaniowych wyposażone w instalacje w 2014 r. | 6(43) | 168 |
| Budynki oddane do użytkowania w 2014 r. | 7(44) | 169 |
| Mieszkania oddane do użytkowania w 2014 r. | 8(45) | 170 |
| Wybrane wskaźniki w zakresie mieszkań oddanych do użytkowania w 2014 r. | 9(46) | 177 |
| Mieszkania oddane do użytkowania wyposażone w instalacje w 2014 r. | 10(47) | 178 |
| Mieszkania oddane do użytkowania według form budownictwa w 2014 r. | 11(48) | 179 |
| DZIAŁ VII | | |
| EDUKACJA I WYCHOWANIE | | |
| Uwagi ogólne | x | 180 |
| Szkoły podstawowe dla dzieci i młodzieży w roku szkolnym 2014/15 | 1(49) | 184 |
| Gimnazja dla dzieci i młodzieży w roku szkolnym 2014/15 | 2(50) | 190 |
| Zasadnicze szkoły zawodowe dla młodzieży oraz szkoły specjalne przysposabiające do pracy w roku szkolnym 2014/15 | 3(51) | 196 |
| Licea ogólnokształcące oraz licea profilowane dla młodzieży w roku szkolnym 2014/15 | 4(52) | 198 |
| Teknika oraz ogólnokształcące szkoły artystyczne dla młodzieży w roku szkolnym 2014/15 | 5(53) | 200 |
| Szkoły policealne w roku szkolnym 2014/15 | 6(54) | 202 |
| Uczący się języków obcych w szkołach podstawowych i gimnazjach dla dzieci i młodzieży w roku szkolnym 2014/15 | 7(55) | 203 |
| Uczący się języków obcych w szkołach ponadgimnazjalnych dla dzieci i młodzieży oraz policealnych w roku szkolnym 2014/15 | 8(56) | 205 |
| Szkoły dla dorosłych w roku szkolnym 2014/15 ... | 9(57) | 207 |
| Wychowanie przedszkolne w roku szkolnym 2014/15 | 10(58) | 210 |
| DZIAŁ VIII | | |
| OCHRONA ZDROWIA I POMOC SPOŁECZNA | | |
| Uwagi ogólne | x | 216 |
| Łóżka w szpitalach ogólnych, apteki ogólnodostępne i punkty apteczne w 2014 r. | 1(59) | 220 |
| Ambulatoryjna opieka zdrowotna w 2014 r. | 2(60) | 221 |
| Żłobki i kluby dziecięce w 2014 r. | 3(61) | 222 |
| Rodzinna piecza zastępcza w 2014 r. | 4(62) | 223 |
| Institutionalna piecza zastępcza w 2014 r. | 5(63) | 224 |
| Pomoc społeczna stacjonarna w 2014 r. | 6(64) | 226 |

| | | Tabl. Table | Str. Page |
|---|--|----------------|--------------|
| DZIAŁ IX | CHAPTER IX | | |
| KULTURA. TURYSTYKA. SPORT | CULTURE. TOURISM. SPORT | | |
| Uwagi ogólne | General notes | x | 227 |
| Biblioteki publiczne w 2014 r. | Public libraries in 2014 | 1(65) | 228 |
| Muzea w 2014 r. | Museums in 2014 | 2(66) | 234 |
| Kina stałe w 2014 r. | Fixed cinemas in 2014 | 3(67) | 235 |
| Baza noclegowa turystyki w 2014 r. | Tourist accommodation establishments in 2014 | 4(68) | 236 |
| Kluby sportowe w 2014 r. | Sports clubs in 2014 | 5(69) | 237 |
| DZIAŁ X | CHAPTER X | | |
| LEŚNICTWO | FORESTRY | | |
| Uwagi ogólne | General notes | x | 238 |
| Powierzchnia gruntów leśnych w 2014 r. | Forest land in 2014 | 1(70) | 240 |
| Powierzchnia lasów w 2014 r. | Forest areas in 2014 | 2(71) | 247 |
| Grunty nieleśne zalesione i przeznaczone do zalesienia w 2014 r. | Non-forests land afforested and designated for afforestation in 2014 | 3(72) | 254 |
| Lasy prywatne i gminne w 2014 r. | Private and gmina forests in 2014..... | 4(73) | 258 |
| DZIAŁ XI | CHAPTER XI | | |
| TRANSPORT | TRANSPORT | | |
| Uwagi ogólne | General notes | x | 259 |
| Drogi publiczne w 2014 r. | Public roads in 2014 | 1(74) | 260 |
| Pojazdy samochodowe i ciągniki zarejestrowane w 2014 r. | Road vehicles and tractors in vehicle register in 2014 | 2(75) | 261 |
| Wypadki drogowe i ich ofiary w 2014 r. | Road traffic accidents and their casualties in 2014 | 3(76) | 262 |
| DZIAŁ XII | CHAPTER XII | | |
| HANDEL | TRADE | | |
| Uwagi ogólne | General notes | x | 263 |
| Targowiska w 2014 r. | Marketplaces in 2014 | 1(77) | 264 |
| DZIAŁ XIII | CHAPTER XIII | | |
| FINANSE PUBLICZNE | PUBLIC FINANCE | | |
| Uwagi ogólne | General notes | x | 265 |
| Dochody budżetów gmin według rodzajów w 2014 r. | Revenue of gminas budgets by type in 2014 | 1(78) | 268 |
| Wydatki budżetów gmin według rodzajów w 2014 r. | Expenditure of gminas budgets by type in 2014 ... | 2(79) | 280 |
| Wydatki budżetów gmin według działów w 2014 r. | Expenditure of gminas budgets by division in 2014 | 3(80) | 286 |
| Dochody i wydatki budżetów gmin na 1 mieszkańca w 2014 r. | Revenue and expenditure of gminas budgets per capita in 2014 | 4(81) | 298 |
| Dochody budżetów powiatów i miast na prawach powiatu według rodzajów w 2014 r. | Revenue of powiats budgets and cities with powiat status by type in 2014 | 5(82) | 304 |
| Dochody budżetów powiatów i miast na prawach powiatu według działów w 2014 r. | Revenue of powiats budgets and cities with powiat status by division in 2014 | 6(83) | 306 |
| Wydatki budżetów powiatów i miast na prawach powiatu według rodzajów w 2014 r. | Expenditure of powiats budgets and cities with powiat status by type in 2014 | 7(84) | 308 |
| Wydatki budżetów powiatów i miast na prawach powiatu według działów w 2014 r. | Expenditure of powiats budgets and cities with powiat status by division in 2014 | 8(85) | 310 |
| Dochody i wydatki budżetów powiatów i miast na prawach powiatu na 1 mieszkańca w 2014 r. | Revenue and expenditures of powiats budgets and cities with powiat status per capita in 2014 | 9(86) | 312 |

| | Tabl. Table | Str. Page |
|--|----------------|--------------|
| DZIAŁ XIV | | |
| INWESTYCJE. ŚRODKI TRWAŁE | | |
| Uwagi ogólne | x | 313 |
| Nakłady inwestycyjne w przedsiębiorstwach w 2014 r. | 1(87) | 315 |
| Wartość brutto środków trwałych w przedsiębiorstwach w 2014 r. | 2(88) | 316 |
| DZIAŁ XV | | |
| RACHUNKI REGIONALNE | | |
| Uwagi ogólne | x | 317 |
| Produkt krajowy brutto | 1(89) | 319 |
| Wartość dodana brutto według rodzajów działalności | 2(90) | 319 |
| DZIAŁ XVI | | |
| PODMIOTY GOSPODARKI NARODOWEJ | | |
| Uwagi ogólne | x | 320 |
| Podmioty gospodarki narodowej w rejestrze REGON w 2014 r. | 1(91) | 321 |
| Podmioty gospodarki narodowej w rejestrze REGON według wybranych sekcji PKD w 2014 r. | 2(92) | 330 |
| Spółki handlowe według form prawnych w 2014 r. | 3(93) | 339 |

SPIS MAP

| | |
|---|-----|
| Województwo kujawsko-pomorskie w 2015 r. | 66 |
| Ludność w 2014 r. | 67 |
| Ruch naturalny ludności w 2014 r. | 104 |
| Saldo migracji wewnętrznych i zagranicznych na pobyt stały na 1000 ludności w 2014 r. | 105 |
| Stopa bezrobocia rejestrowanego w 2014 r. | 138 |
| Wybrane kategorie bezrobotnych zarejestrowanych w % ogółem w 2014 r. | 139 |
| Mieszkania oddane do użytkowania | 176 |
| Biblioteki publiczne w 2014 r. | 177 |
| Lesistość w 2014 r. | 264 |
| Dochody i wydatki budżetów gmin na 1 mieszkańca w 2014 r. | 265 |
| Dochody, wydatki i wynik finansowy budżetów powiatów oraz miast na prawach powiatu w 2014 r. | 312 |
| Podmioty gospodarki narodowej na 1000 ludności w 2014 r. | 313 |

LIST OF MAPS

| | Str. Page |
|---|--------------|
| Kujawsko-pomorskie voivodship in 2015 | 66 |
| Population in 2014 | 67 |
| Vital statistics in 2014 | 104 |
| Net internal and international migration for permanent residence per 1000 population in 2014 | 105 |
| Registered unemployment rate in 2014 | 138 |
| Selected categories of unemployed persons in % of total in 2014 | 139 |
| Dwellings completed | 176 |
| Public libraries in 2014 | 177 |
| Forest cover in 2014 | 264 |
| Revenue and expenditure of budgets of gminas per capita in 2014 | 265 |
| Revenue, expenditure and financial result of budgets of powiats and cities with powiat status in 2014 | 312 |
| Entities of the national economy per 1000 population in 2014 | 313 |

OBJAŚNIENIA ZNAKÓW UMOWNYCH

SYMBOLS

- Kreska (–) – zjawisko nie wystąpiło.
magnitude zero.
- Zero: (0) – zjawisko istniało w wielkości mniejszej od 0,5;
magnitude not zero, but less than 0,5 of a unit;
(0,0) – zjawisko istniało w wielkości mniejszej od 0,05.
magnitude not zero, but less than 0,05 of a unit.
- Kropka (.) – zupełny brak informacji lub brak informacji wiarygodnych.
data not available or not reliable.
- Znak x – wypełnienie pozycji jest niemożliwe lub niecelowe.
not applicable.
- Znak Δ – oznacza, że nazwy zostały skrócone w stosunku do obowiązującej klasyfikacji; ich pełne nazwy podano w uwagach ogólnych, ust. 16 na str. 15.
categories of applied classification are presented in abbreviated form; their full names are given in the general notes to the Yearbook, item 16 on page 15.
- Znak # – oznacza, że dane nie mogą być opublikowane ze względu na konieczność zachowania tajemnicy statystycznej w rozumieniu ustawy o statystyce publicznej.
data may not be published due to the necessity of maintaining statistical confidentiality in accordance with the Law on official statistics.
- „W tym” – oznacza, że nie podaje się wszystkich składników sumy.
„Of which” *indicates that not all elements of the sum are given.*
- Comma (,) – used in figures represents the decimal point.

WAŻNIEJSZE SKRÓTY

MAJOR ABBREVIATIONS

| | | | |
|------------------|-------------------------|---------|--|
| tys. | = tysiąc | kWh | = kilowatogodzina |
| thous. | = thousand | | <i>kilowatt-hour</i> |
| mln | = milion | GW | = gigawat |
| | <i>million</i> | | <i>gigawatt</i> |
| zł | = złoty | GWh | = gigawatogodzina |
| zl | = złoty | | <i>gigawatt-hour</i> |
| szt | = sztuka | kJ | = kilodżul |
| pcs | = piece | | <i>kilojoule</i> |
| wol | = wolumin | GJ | = gigadżul |
| vol. | = volume | | <i>gigajoule</i> |
| kg | = kilogram | h | = godzina |
| | <i>kilogram</i> | | <i>hour</i> |
| dt | = decytona | d | = doba |
| | <i>deciton</i> | | <i>24 hours</i> |
| t | = tona | r. | = rok |
| | <i>tonne</i> | | |
| cm | = centymetr | cd. | = ciąg dalszy |
| | <i>centimetre</i> | cont. | <i>continued</i> |
| m | = metr | dok. | = dokończenie |
| | <i>metre</i> | cont. | <i>continued</i> |
| km | = kilometr | nr (Nr) | = numer |
| | <i>kilometre</i> | | <i>No.</i> |
| m ² | = metr kwadratowy | poz. | = pozycja |
| | <i>square metre</i> | | |
| ha | = hektar | pkt | = punkt |
| | <i>hectare</i> | | |
| km ² | = kilometr kwadratowy | tabl. | = tablica |
| | <i>square kilometre</i> | | <i>table</i> |
| l | = litr | ust. | = ustęp |
| | <i>litre</i> | | |
| cm ³ | = centymetr sześcienny | Dz. U. | = Dziennik Ustaw |
| | <i>cubic centimetre</i> | | |
| m ³ | = metr sześcienny | PKP | = Polskie Koleje Państwowe |
| | <i>cubic metre</i> | | |
| dam ³ | = dekametr sześcienny | PKD | = Polska Klasyfikacja Działalności |
| | <i>cubic decametre</i> | NACE | <i>Nomenclature des Activités de Communauté Européenne</i> |
| hm ³ | = hektometr sześcienny | PKB | = Produkt Krajowy Brutto |
| | <i>cubic hectometre</i> | GDP | <i>Gross Domestic Product</i> |
| kW | = kilowat | | |
| | <i>kilowatt</i> | | |

UWAGI OGÓLNE

1. Dane zamieszczone w publikacji – jeśli nie zaznaczono inaczej – podano w **każdorazowym podziale administracyjnym**.

W tablicach zawierających informacje w podziale na **miasta i wieś**, przez „**miasta**” rozumie się gminy miejskie oraz miasta w gminach miejsko-wiejskich, przez „**wieś**” – gminy wiejskie oraz obszary wiejskie w gminach miejsko-wiejskich.

2. Dane prezentowane są w układzie **Nomenklatury Jednostek Terytorialnych do Celów Statystycznych (NTS)**, opracowanej na podstawie wspólnej Klasyfikacji Jednostek Terytorialnych do Celów Statystycznych (NUTS), obowiązującej w krajach Unii Europejskiej, zgodnie z Rozporządzeniem (WE) Nr 1059/2003 Parlamentu Europejskiego i Rady z dnia 26 V 2003 r. (Dz. Urz. UE L 154 z 21 VI 2003 r.) z późniejszymi zmianami. NTS obowiązująca od 1 I 2015 r. wprowadzona została rozporządzeniem Rady Ministrów zmieniającym rozporządzenie w sprawie Nomenklatury Jednostek Terytorialnych do Celów Statystycznych (NTS) z dnia 3 XII 2014 r. (Dz. U. 2014 poz. 1992) w miejsce obowiązującej od 31 XII 2014 r.

Podregiony (poziom 3) – grupują jednostki szczebla powiatowego.

3. Prezentowane dane – jeśli nie zaznaczono inaczej – dotyczą **całej gospodarki narodowej**, tj. wszystkich podmiotów zlokalizowanych na terenie województwa, bez względu na formy organizacyjne i formy własności.

4. Prezentowane informacje zostały przedstawione stosownie do zakresu prowadzonych badań, uwzględniających podmioty klasyfikowane według kryterium **liczby pracujących** i – jeśli nie zaznaczono inaczej – obejmują podmioty o liczbie pracujących:

- do 9 osób,
- od 10 do 49 osób,
- 50 osób i więcej.

5. Dane prezentuje się:

1) w układzie **Polskiej Klasyfikacji Działalności – PKD 2007**, opracowanej na podstawie Statystycznej Klasyfikacji Działalności Gospodarczej we Wspólnocie Europejskiej – *Statistical Classification of Economic Activities in the European Community – NACE Rev. 2*. PKD 2007, wprowadzona została z dniem 1 I 2008 r. rozporządzeniem Rady Ministrów z dnia 24 XII 2007 r. (Dz. U. Nr 251, poz. 1885) z późniejszymi zmianami.

W ramach PKD 2007 dokonano dodatkowego grupowania, ujmując pod pojęciem „**Przemysł**” sekcje: „Górnictwo i wydobywanie”, „Przetwórstwo przemysłowe”, „Wytwa-

GENERAL NOTES

1. Data in the publication, unless otherwise indicated, are presented according to **administrative division in a given period**.

In the tables containing information divided into **urban areas** and **rural areas**, the term “**urban areas**” is understood as urban gminas and towns in urban-rural gminas, while the term “**rural areas**” is understood as rural gminas and rural area in urban-rural gminas.

2. Data are presented in accordance with the **Nomenclature of Territorial Units for Statistical Purposes (NTS)**, compiled on the basis of the common classification of territorial units for statistics (NUTS) obligatory in the countries of the European Union according to the Regulation (EC) No. 1059/2003 of the European Parliament and of the Council of 26 V 2003 (Official Journal of the EU L 154, 21 VI 2003) with later amendments. NTS in force since 1 I 2015 was introduced by the decree of the Council of Ministers amending the decree of Nomenclature of Territorial Units for Statistical Purposes (NTS) of 3 XII 2014 (Journal of Laws 2014 item 1992) replacing the NTS in force until 31 XII 2014.

Subregions (level 3) – grouping together powiats.

3. Presented data, unless otherwise indicated, concern the **entire national economy**, i.e., all units located on the voivodship territory regardless of organizational and ownership forms.

4. Information is presented in compliance with the scope of conducted surveys, considering entities classified according to the criterion of the **number of persons employed** and, unless otherwise indicated, include entities employing:

- up to 9 persons,
- from 10 to 49 persons,
- 50 persons and more.

5. Data are presented:

1) according to the **Polish Classification of Activities – PKD 2007**, compiled on the basis of the Statistical Classification of Economic Activities in the European Community – *NACE Rev. 2*. PKD 2007, was introduced on 1 I 2008 by the decree of the Council of Ministers of 24 XII 2007 (Journal of Laws No. 251, item 1885) with later amendments.

The item “**Industry**” was introduced, including NACE Rev. 2 sections: “Mining and quarrying”, “Manufacturing”, “Electricity, gas, steam and air conditioning supply” and “Wa-

rzanie i zaopatrywanie w energię elektryczną, gaz, parę wodną, gorącą wodę i powietrze do układów klimatyzacyjnych” oraz „Dostawa wody; gospodarowanie ściekami i odpadami oraz działalność związana z rekultywacją”.

Pod pojęciem „**Pozostałe usługi**” ujęte są sekcje: „Działalność profesjonalna, naukowa i techniczna”, „Działalność w zakresie usług administrowania i działalność wspierająca”, „Administracja publiczna i obrona narodu; obowiązkowe zabezpieczenia społeczne”, „Edukacja”, „Opieka zdrowotna i pomoc społeczna”, „Działalność związana z kulturą, rozrywką i rekreacją”, „Pozostała działalność usługowa” oraz „Gospodarstwa domowe zatrudniające pracowników; gospodarstwa domowe produkujące wyroby i świadczące usługi na własne potrzeby”;

2) według sektorów własności:

- **sektor publiczny** – grupujący własność państwową (Skarbu Państwa i państwowych osób prawnych), własność jednostek samorządu terytorialnego oraz „własność mieszaną” z przewagą kapitału (mienia) podmiotów sektora publicznego,
- **sektor prywatny** – grupujący własność prywatną krajową (osób fizycznych i pozostałych jednostek prywatnych), własność zagraniczną (osób zagranicznych) oraz „własność mieszaną” z przewagą kapitału (mienia) podmiotów sektora prywatnego i brakiem przewagi sektorowej w kapitale (mieniu) podmiotu.

„Własność mieszaną” określana jest głównie dla spółek i wyznaczana na podstawie struktury kapitału (mienia) deklarowanego we wniosku rejestracyjnym spółki.

6. Dane – jeśli nie zaznaczono inaczej – opracowano zgodnie z **każdorazowym stanem organizacyjnym gospodarki narodowej**.

7. Dane w podziale według sekcji PKD 2007 oraz w podziale terytorialnym opracowano – jeśli nie zaznaczono inaczej – tzw. metodą przedsiębiorstw.

Metoda przedsiębiorstw (podmiotowa) oznacza przyjmowanie całych podmiotów gospodarki narodowej za podstawę grupowania wszystkich danych charakteryzujących ich działalność według poszczególnych poziomów klasyfikacyjnych i podziałów terytorialnych.

8. Przez **podmioty gospodarki narodowej** rozumie się jednostki prawne, tj. osoby prawne, jednostki organizacyjne niemające osobowości prawnej oraz osoby fizyczne prowadzące działalność gospodarczą.

Pod pojęciem **podmiotów gospodarczych** rozumie się podmioty prowadzące działalność gospodarczą (produkcyjną i usługową) na własny rachunek w celu osiągnięcia zysku.

ter supply; sewerage, waste management and remediation activities”, as an additional grouping.

The item “**Other services**” was introduced including sections: “Professional, scientific and technical activities”, “Administrative and support service activities”, “Public administration and defence; compulsory social security”, “Education”, “Human health and social work activities”, “Arts, entertainment and recreation”, “Other service activities” as well as “Activities of households as employers; undifferentiated goods-and-services-producing activities of households for own use”;

2) according to **ownership sectors**:

- **public sector** – grouping state ownership (of the State Treasury and state legal persons), local self-government entity ownership as well as “mixed ownership” with a predominance of capital (property) of public sector entities,
- **private sector** – grouping private domestic ownership (of natural persons and other private entities), foreign ownership (of foreign persons) as well as “mixed ownership” with a predominance of capital (property) of private sector entities and lack of predominance of public or private sector in capital (property) of the entity.

“Mixed ownership” is defined mainly for companies and determined on the basis of the capital (property) structure as declared in a company’s registration application.

6. Data, unless otherwise indicated, are compiled in accordance with the **respective organizational status of units of the national economy**.

7. Data according to NACE Rev. 2 sections as well as according to territorial division are compiled, unless otherwise indicated, using the enterprise method.

In the **enterprise (entity) method**, the entire organizational unit of entities in the national economy is the basis for grouping all data describing their activity according to individual classification levels and territorial divisions.

8. The term **entities of the national economy** is understood as legal entities, i.e.: legal persons, organizational entities without legal personality as well as natural persons conducting economic activity.

The term **economic entities** is understood as entities conducting economic activity (production and service) on their own account in order to earn a profit.

9. Dane w cenach bieżących odpowiadają uzyskanym dochodom, poniesionym wydatkom lub wartości wyrobów, usług itp. W tablicach i wykresach, w których nie określono cen, dane liczbowe wyrażono w cenach bieżących.

Cena bazowa definiowana jest jako kwota pieniędzy otrzymywana przez producenta (w tym także przez jednostkę handlową) od nabywcy za jednostkę produktu (wyrobu lub usługi), pomniejszona o podatki od produktu oraz o ewentualne rabaty i opusty, powiększona o dotacje otrzymywane do produktu.

Podatki od produktów obejmują: podatek od towarów i usług – VAT (od produktów krajowych i z importu), podatek akcyzowy (od wyrobów krajowych, importowanych i nabytych wewnątrzspółnotowo), cła oraz podatki od niektórych rodzajów usług (np. od gier losowych i zakładów wzajemnych, zryczałtowany podatek od towarów i usług od okazjonalnych przewozów osób autobusami zarejestrowanymi za granicą).

Jako **cenę stałą** przyjęto w przypadku produkcji sprzedanej przemysłu:

- ceny stałe 2005 r. (średnie ceny bieżące 2005 r.) w latach 2006–2010,
- ceny stałe 2010 r. (średnie ceny bieżące 2010 r.) od 2011 r.

10. Liczby względne (wskaźniki, odsetki) obliczono z reguły na podstawie danych bezwzględnych wyrażonych z większą dokładnością niż podano w tablicach.

11. Przy przeliczaniu na 1 mieszkańca (1000 ludności itp.) danych według stanu w końcu roku (np. łóżka w szpitalach, środki trwałe) przyjęto liczbę ludności według stanu w dniu 31 XII, a przy przeliczaniu danych charakteryzujących wielkość zjawiska w ciągu roku (np. ruch naturalny ludności, produkcja) – według stanu w dniu 30 VI.

Do przeliczeń przyjęto liczbę ludności opracowaną – jeśli nie zaznaczono inaczej – za lata 2000 i 2005 na bazie Narodowego Spisu Powszechnego Ludności i Mieszkań 2002, od 2010 r. – Narodowego Spisu Powszechnego Ludności i Mieszkań 2011.

12. Dane – jeśli nie zaznaczono inaczej – nie obejmują jednostek budżetowych prowadzących działalność w zakresie obrony narodowej i bezpieczeństwa publicznego.

13. Niektóre dane liczbowe zostały podane na podstawie danych nieostatecznych i mogą ulec zmianie w następnych publikacjach Urzędu Statystycznego.

14. Ze względu na zaokrąglenia danych, w niektórych przypadkach sumy składników mogą się nieznacznie różnić od podanych wielkości „ogółem”.

15. Informacje statystyczne pochodzące ze źródeł spoza Urzędu Statystycznego opatrzone odpowiednimi notami.

9. Data in current prices correspond to obtained revenue, incurred expenditures or the value of products, services, etc. In tables and charts in which prices are not defined, data are expressed in current prices.

Basic price is defined as the amount of money received by a producer (trade entities included) from a buyer for a unit of product (good or service), decreased by the tax on the product as well as by applicable rebates and deductions, and increased by subsidies received for the product.

Taxes on products comprise: VAT on goods and services (on domestic and imported products), excise tax (on domestic, imported and Intra-Community acquired goods), duties and taxes on certain services (e.g. on games of chance and mutual betting, lump sum tax on goods and services from occasional transports of passengers in buses with foreign registration).

Constant prices were adopted in sold production of industry:

- 2005 constant prices (2005 average current prices) in years 2006–2010,
- 2010 constant prices (2010 average current prices) since 2011

10. Relative numbers (indices, percentages) are, as a rule, calculated on the basis of absolute data expressed with higher precision than that presented in the tables.

11. When computing per capita data (per 1000 population, etc.) as of the end of a year (e.g. beds in hospitals, fixed assets), the population as of 31 XII was adopted, whereas data describing the magnitude of a phenomenon within a year (e.g., vital statistics, production) – as of 30 VI.

For calculations, it was assumed to use the number of calculated – unless otherwise indicated – for 2000 and 2005 on the basis of the Population and Housing Census 2002, since 2010 on the basis of Population and Housing Census 2011.

12. Data, unless otherwise indicated, do not include budgetary entities conducting activity within the scope of national defence and public safety.

13. Some data are given on the basis of preliminary data and may change in subsequent publications of the Statistical Office.

14. Due to the rounding of data, in some cases sums of components may slightly differ from the amount given in the item "total".

15. Statistical information originating from sources other than the Statistical Office is indicated in the appropriate notes.

16. W publikacji zastosowano skróty nazw niektórych poziomów klasyfikacyjnych; zestawienie zastosowanych skrótów i pełnych nazw podaje się poniżej:

16. The names of some classification levels used in the publication have been abbreviated; the list of abbreviations used and their full names are given below:

skrót
abbreviation

pełna nazwa
full name

POLSKA KLASYFIKACJA DZIAŁALNOŚCI – PKD 2007

STATISTICAL CLASSIFICATION OF ECONOMIC ACTIVITIES
IN THE EUROPEAN COMMUNITY – NACE Rev. 2

Handel; naprawa pojazdów samochodowych

Handel hurtowy i detaliczny; naprawa pojazdów samochodowych, włączając motocykle

Trade; repair of motor vehicles

Wholesale and retail trade; repair of motor vehicles and motorcycles

Zakwaterowanie i gastronomia

Działalność związana z zakwaterowaniem i usługami gastronomicznymi

Accommodation and catering

Accommodation and food service activities

Obsługa rynku nieruchomości

Działalność związana z obsługą rynku nieruchomości

Administrowanie i działalność wspierająca

Działalność w zakresie usług administrowania i działalność wspierająca

*

*

*

Wyjaśnienia metodyczne dotyczące podstawowych pojęć i metod opracowania danych liczbowych zamieszczono w uwagach ogólnych do poszczególnych działów. Rozszerzone wyjaśnienia dotyczące poszczególnych dziedzin statystyki Czytelnik znajdzie w publikacjach tematycznych oraz w serii „Zeszyty metodyczne i klasyfikacje”.

Methodological explanations concerning basic definitions and methods of compiling statistical data are enumerated in the general notes to individual chapters. More detailed information pertaining to particular fields of statistics can be found in subject matter publications as well as in the series „Zeszyty metodyczne i klasyfikacje” (*Methodologies and classifications*).

U w a g a:

Przeliczeń danych na 1 mieszkańca (1000 ludności itp.) za 2000 r. oraz 2005 r. dokonano przy przyjęciu skorygowanej

N o t e:

Calculations of data per capita (1000 population, etc.) for 2000 as well as 2005 are based on the revised number

I. WAŻNIEJSZE DANE O WOJEWÓDZTWIE**MAJOR DATA ON THE VOIVODSHIP**

| Lp. | WYSZCZEGÓLNIENIE | 2000 | 2005 | 2010 |
|-----|--|-------|-------|---------------------------------|
| | | | | POWIERZ AR |
| 1 | Powierzchnia w km ² (stan w dniu 31 XII) | 17970 | 17970 | 17972 |
| | | | | STAN I OCHRONA ENVIRONMENTAL |
| | Pobór wody — w % poboru ogółem — na cele: produkcyjne ^a (poza rolnictwem, leśnictwem, łowiectwem i rybactwem) | 32,7 | 30,4 | 31,6 |
| 2 | | | | |
| 3 | eksploatacji sieci wodociągowej ^b | 50,7 | 48,4 | 47,2 |
| | Zużycie wody na potrzeby gospodarki narodowej i ludności na 1 km ² w dam ³ | 13,0 | 11,7 | 12,1 |
| 4 | | | | |
| 5 | w tym do produkcji przemysłowej | 4,8 | 3,8 | 4,2 |
| | Ścieki przemysłowe i komunalne odprowadzone do wód lub do ziemi: oczyszczane w % wymagających oczyszczenia | 73,6 | 98,2 | 97,5 |
| 6 | | | | |
| 7 | nieoczyszczane na 1 km ² w dam ³ | 2,0 | 0,1 | 0,2 |
| | Ludność korzystająca z oczyszczalni ścieków w % ogółu ludności ^c | 38,4 | 63,2 | 69,8 |
| 8 | | | | |
| | Emisja zanieczyszczeń powietrza z zakładów szczególnie uciążliwych dla czystości powietrza w tys. t: | | | |
| | pyłowych | 14,2 | 7,1 | 4,3 |
| 9 | | | | |
| 10 | gazowych (bez dwutlenku węgla) | 75,2 | 63,5 | 57,1 |
| | Redukcja zanieczyszczeń powietrza z zakładów szczególnie uciążli- wych dla czystości powietrza w % zanieczyszczeń wytworzonych: | | | |
| | pyłowych | 97,2 | 98,6 | 99,1 |
| 11 | | | | |
| 12 | gazowych (bez dwutlenku węgla) | 26,7 | 26,8 | 36,6 |
| | Powierzchnia o szczególnych walorach przyrodniczych prawnie chro- niona (stan w dniu 31 XII): | | | |
| | w % powierzchni ogólnej | 31,1 | 32,4 | 31,8 |
| 13 | | | | |
| 14 | na 1 mieszkańca w m ² | 2702 | 2812 | 2721 |
| | Odpady wytworzone (w ciągu roku; z wyłączeniem odpadów komu- nalnych) ^d na 1 km ² w t | 172,3 | 175,3 | 126,2 |
| 15 | | | | |
| 16 | Odpady komunalne zebrane ^e (w ciągu roku) na 1 mieszkańca w kg | 252,0 | 215,6 | 245,3 |
| | Nakłady na środki trwałe (ceny bieżące) w % nakładów inwestycyjnych ogółem: | | | |
| | służące ochronie środowiska | 9,9 | 8,5 | 4,7 |
| 17 | | | | |
| 18 | służące gospodarce wodnej | 1,2 | 1,1 | 2,5 |
| | | | | BEZPIECZEŃSTWO PUBLIC |
| | Przestępstwa stwierdzone przez Policję ^f w zakończonych postępo- waniach przygotowawczych: | | | |
| | w liczbach bezwzględnych | 70194 | 73551 | 56164 |
| 19 | | | | |
| 20 | na 10 tys. ludności | 339,2 | 355,7 | 267,6 |
| | Wskaźnik wykrywalności sprawców przestępstw stwierdzonych przez Policję ^f w % | 53,0 | 60,7 | 66,3 |
| 21 | | | | |

^a Z ujęć własnych. ^b Pobór wody na ujęciach przed wtłoczeniem do sieci. ^c Ludność korzystająca z oczyszczalni ścieków — dane szacunkowe; w 2000 r. określane jako odpady stałe wywiezione; od 2003 r. dane nieporównywalne z danymi za lata poprzednie ze względu

^a From own intakes. ^b Water withdrawal at intakes before entering the water network. ^c Population connected to wastewater protection", item 4 on page 52. ^e Estimated data; in 2000 defined as solid waste removed; since 2003 data are not comparable with punishable acts committed by juveniles.

liczby ludności uwzględniającej wyniki Narodowego Spisu Powszechnego Ludności i Mieszkań 2002.
of population, which considers the results of Population and Housing Census of 2002.

| 2011 | 2012 | 2013 | 2014 | SPECIFICATION | No. |
|--------------------------|-------|-------|-------|--|-----|
| CHNIA | | | | | |
| EA | | | | | |
| 17972 | 17972 | 17972 | 17972 | Area in km ² (as of 31 XII) | 1 |
| ŚRODOWISKA PROTECTION | | | | | |
| 33,2 | 33,8 | 34,3 | 34,2 | Water withdrawal — in % of total withdrawal — for purposes of production ^a (excluding agriculture, hunting and forestry; fishing) | 2 |
| 45,4 | 44,6 | 44,7 | 45,3 | exploitation of water-supply network ^b | 3 |
| 12,3 | 12,5 | 12,1 | 12,4 | Consumption of water for needs of the national economy and population per 1 km ² in dam ³ | 4 |
| 4,5 | 4,6 | 4,4 | 4,5 | of which for industrial production | 5 |
| 97,5 | 97,7 | 97,4 | 97,6 | Industrial and municipal wastewater discharged into waters or into the ground: | |
| 0,2 | 0,2 | 0,2 | 0,2 | treated in % of requiring treatment | 6 |
| | | | | untreated per 1 km ² in dam ³ | 7 |
| 70,2 | 71,0 | 70,8 | 71,6 | Population connected to wastewater treatment plants in % of total population ^c | 8 |
| | | | | Emission of air pollutants from plants of significant nuisance to air quality in thous. t: | |
| 4,1 | 3,9 | 3,4 | 3,8 | particulates | 9 |
| 53,4 | 57,7 | 51,9 | 47,2 | gases (excluding carbon dioxide) | 10 |
| | | | | Reduction of air pollutants from plants of significant nuisance to air quality in % of pollutants produced: | |
| 99,2 | 99,2 | 99,3 | 99,2 | particulates | 11 |
| 42,4 | 43,8 | 36,3 | 33,8 | gases (excluding carbon dioxide) | 12 |
| | | | | Area of special nature value under legal protection (as of 31 XII): | |
| 31,8 | 31,8 | 31,8 | 31,8 | in % of total area | 13 |
| 2722 | 2725 | 2730 | 2734 | per capita in m ² | 14 |
| 138,0 | 126,2 | 256,3 | 198,7 | Generated waste (during the year; excluding municipal waste) ^d per 1 km ² in t | 15 |
| 250,1 | 245,6 | 245,9 | 261,0 | Municipal waste collected ^e (during the year) per capita in kg | 16 |
| | | | | Outlays on fixed assets (current prices) in % of total investment outlays: | |
| 4,5 | 4,8 | 4,1 | 6,0 | in environmental protection | 17 |
| 1,3 | 1,3 | 1,2 | 1,4 | in water management | 18 |
| PUBLICZNE SAFETY | | | | | |
| | | | | Ascertained crimes by the Police ^f in completed preparatory proceedings: | |
| 59130 | 60745 | 53460 | 41571 | in absolute numbers | 19 |
| 281,8 | 289,6 | 255,3 | 198,8 | per 10 thous. population | 20 |
| 70,2 | 69,4 | 68,2 | 67,9 | Rate of detectability of delinquents in ascertained crimes by the Police ^f in % | 21 |

szacunkowe, ludność ogółem — na podstawie bilansów. ^d Patrz uwagi ogólne do działu „Stan i ochrona środowiska”, ust. 4 na str. 52. ^e Dane na zmianę katalogu odpadów. ^f Do 2012 r. — łącznie z prokuraturą; w 2014 r. bez czynów karalnych popełnionych przez nieletnich.

treatment plants — estimated data, total population — based on balances. ^d See general notes to the chapter “Environmental data for previous years due to a change in the catalogue of waste. ^f Until 2012 — including prosecutor’s office; in 2014 excluding

I. WAŻNIEJSZE DANE O WOJEWÓDZTWIE (cd.)
MAJOR DATA ON THE VOIVODSHIP (cont.)

| Lp. | WYSZCZEGÓLNIENIE | 2000 | 2005 | 2010 |
|-----|---|---------|---------|-----------------|
| | | | | LUD POPU |
| 1 | Ludność (stan w dniu 31 XII) | 2067817 | 2068253 | 2098711 |
| 2 | miasta | 1290395 | 1272615 | 1271357 |
| 3 | wieś | 777422 | 795638 | 827354 |
| 4 | w tym kobiety | 1068703 | 1069577 | 1081496 |
| 5 | Kobiety na 100 mężczyzn (stan w dniu 31 XII) | 107 | 107 | 106 |
| 6 | Ludność na 1 km ² powierzchni ogólnej (stan w dniu 31 XII) | 115 | 115 | 117 |
| | Ludność w wieku (stan w dniu 31 XII): | | | |
| 7 | przedprodukcyjnym | 521337 | 441718 | 406742 |
| 8 | produkcyjnym | 1260688 | 1329325 | 1356942 |
| 9 | poprodukcyjnym | 285792 | 297210 | 335027 |
| 10 | Małżeństwa na 1000 ludności | 5,76 | 5,63 | 5,93 |
| 11 | Rozwody na 1000 ludności | 1,19 | 2,07 | 1,91 |
| 12 | Urodzenia żywe na 1000 ludności | 10,39 | 9,88 | 10,77 |
| 13 | Zgony ^b na 1000 ludności | 9,53 | 9,38 | 9,75 |
| 14 | Przyrost naturalny na 1000 ludności | 0,86 | 0,51 | 1,02 |
| 15 | Zgony niemowląt na 1000 urodzeń żywych | 8,69 | 6,65 | 5,80 |
| 16 | Saldo migracji wewnętrznych i zagranicznych na pobyt stały na 1000 ludności | -0,52 | -1,00 | -0,80 |
| | Przeciętna liczba lat dalszego trwania życia w momencie urodzenia: | | | |
| 17 | mężczyźni | 69,63 | 70,59 | 71,37 |
| 18 | kobiety | 77,51 | 79,10 | 79,80 |
| | | | | RYNEK LABOUR |
| | Pracujący ^{cd} (stan w dniu 31 XII): | | | |
| 19 | w tysiącach | 762,7 | 647,9 | 680,2 |
| 20 | w tym kobiety | 355,6 | 297,2 | 311,9 |
| 21 | na 1000 ludności | 368,9 | 313,3 | 324,1 |
| 22 | w sektorze prywatnym w % | 74,1 | 74,4 | 76,5 |
| | według rodzajów działalności w %: | | | |
| 23 | rolnictwo, leśnictwo, łowiectwo i rybactwo | x | 18,2 | 15,8 |
| 24 | przemysł i budownictwo | x | 29,3 | 30,0 |
| | handel; naprawa pojazdów samochodowych ^d ; transport i gospodarka magazynowa; zakwaterowanie i gastronomia ^d ; informacja i komunikacja | x | 23,5 | 23,8 |
| 25 | działalność finansowa i ubezpieczeniowa; obsługa rynku nieruchomości ^d oraz pozostałe usługi ^e | x | 29,0 | 30,4 |

^a Patrz uwagi ogólne do działu „Ludność”, ust. 2 na str. 80. ^b Łącznie ze zgonami niemowląt. ^c Według faktycznego miejsca pracy i rodzaju wanych przy uwzględnieniu wyników: w 2000 r. — Powszechnego Spisu Rolnego 1996, w 2005 r. — Narodowego Spisu ^e Pod pojęciem „pozostałe usługi” należy rozumieć następujące sekcje PKD: „Działalność profesjonalna, naukowa i techniczna”, „Administracja”, „Opieka zdrowotna i pomoc społeczna”, „Działalność związana z kulturą, rozrywką i rekreacją” oraz „Pozostała działalność”.

^a See general notes to the chapter “Population”, item 2 on page 80. ^b Including infant deaths. ^c By actual workplace and kind of in 2000 — of the Agricultural Census 1996, in 2005 — of the Population and Housing Census 2002 as well as the Agricultural scientific and technical activities”, “Administrative and support service activities”, “Public administration and defence; compulsory social

| 2011 | 2012 | 2013 | 2014 | SPECIFICATION | No. |
|--|---------|---------|---------|--|-----|
| NOŚĆ ^a | | | | | |
| LATION ^a | | | | | |
| 2098370 | 2096404 | 2092564 | 2089992 | Population (as of 31 XII) | 1 |
| 1267284 | 1262091 | 1256282 | 1250502 | urban areas | 2 |
| 831086 | 834313 | 836282 | 839490 | rural areas | 3 |
| 1081277 | 1080243 | 1078339 | 1077114 | of which females | 4 |
| 106 | 106 | 106 | 106 | Females per 100 males (as of 31 XII) | 5 |
| 117 | 117 | 116 | 116 | Population per 1 km ² of total area (as of 31 XII) | 6 |
| Population of age (as of 31 XII): | | | | | |
| 399592 | 393346 | 387933 | 383177 | pre-working | 7 |
| 1351459 | 1343978 | 1333169 | 1321955 | working | 8 |
| 347319 | 359080 | 371462 | 384860 | post-working | 9 |
| 5,39 | 5,34 | 4,69 | 4,92 | Marriages per 1000 population | 10 |
| 1,92 | 1,87 | 2,01 | 2,06 | Divorces per 1000 population | 11 |
| 10,00 | 9,90 | 9,48 | 9,58 | Live births per 1000 population | 12 |
| 9,37 | 9,74 | 9,78 | 9,58 | Deaths ^b per 1000 population | 13 |
| 0,62 | 0,16 | -0,30 | 0,00 | Natural increase per 1000 population | 14 |
| 6,01 | 4,82 | 4,43 | 4,64 | Infant deaths per 1000 live births | 15 |
| -0,79 | -0,96 | -1,26 | -1,36 | Internal and international net migration for permanent residence per 1000 population | 16 |
| Life expectancy at the moment of birth: | | | | | |
| 72,17 | 72,75 | 72,91 | 73,35 | males | 17 |
| 80,14 | 80,31 | 80,47 | 81,05 | females | 18 |
| PRACY | | | | | |
| MARKET | | | | | |
| Employed persons ^{cd} (as of 31 XII): | | | | | |
| 683,5 | 675,4 | 677,0 | 694,9 | in thousands | 19 |
| 312,5 | 314,7 | 318,4 | 325,6 | of which women | 20 |
| 325,8 | 322,2 | 323,5 | 332,5 | per 1000 population | 21 |
| 77,0 | 77,1 | 77,4 | 78,0 | in private sector in % | 22 |
| by kind of activities in %: | | | | | |
| 15,7 | 15,9 | 15,8 | 15,5 | agriculture, forestry and fishing | 23 |
| 30,2 | 29,6 | 28,8 | 28,9 | industry and construction | 24 |
| 23,5 | 23,4 | 23,3 | 23,7 | trade; repair of motor vehicles ^s , transportation and storage, accommodation and catering ^s , information and communication | 25 |
| 30,6 | 31,1 | 32,1 | 31,9 | financial and insurance activities, real estate activities and other serviced ^e | 26 |

działalności (od 2004 r.). *d* Dane opracowano z uwzględnieniem pracujących w gospodarstwach indywidualnych w rolnictwie wyszaczo-Powszechnego Ludności i Mieszkań 2002 oraz Powszechnego Spisu Rolnego 2002, od 2010 r. — Powszechnego Spisu Rolnego 2010. nistrowanie i działalność wspierająca^{bn}, „Administracja publiczna i obrona narodowa; obowiązkowe zabezpieczenia społeczne”; ność usługowaⁿ.

activity (since 2004). *d* Data are compiled considering employed persons on private farms in agriculture estimated using the results: Census 2002, since 2010 — of the Agricultural Census 2010. *e* The term "other services" refers to the NACE Rev. 2 sections: "Professional, security", "Education", "Human health and social work activities", "Arts, entertainment and recreation" and "Other service activities".

I. WAŻNIEJSZE DANE O WOJEWÓDZTWIE (cd.)

MAJOR DATA ON THE VOIVODSHIP (cont.)

| Lp. | WYSZCZEGÓLNIENIE | 2000 | 2005 | 2010 |
|---|--|---------|---------|---------|
| RYNEK LABOUR | | | | |
| | Przeciętne zatrudnienie: | | | |
| | w przemyśle: | | | |
| 1 | w tysiącach | . | 137,7 | 137,9 |
| 2 | na 1000 ludności | x | 66,6 | 65,7 |
| | w budownictwie: | | | |
| 3 | w tysiącach | . | 24,4 | 33,5 |
| 4 | na 1000 ludności | x | 11,8 | 15,9 |
| 5 | Bezrobotni zarejestrowani (stan w dniu 31 XII) w tys. | 181,2 | 188,0 | 139,4 |
| 6 | 2000 = 100 | 100,0 | 103,7 | 76,9 |
| | W % bezrobotnych zarejestrowanych (stan w dniu 31 XII): | | | |
| 7 | kobiety | 56,5 | 55,2 | 54,3 |
| 8 | w wieku do 25 lat | 30,4 | 23,3 | 22,4 |
| 9 | pozostający bez pracy dłużej niż 1 rok | 45,7 | 50,8 | 30,1 |
| 10 | Bezrobotni zarejestrowani (stan w dniu 31 XII) na 1 ofertę pracy | 495 | 180 | 129 |
| 11 | Stopa bezrobocia rejestrowanego ^a (stan w dniu 31 XII) w % | 19,2 | 22,3 | 17,0 |
| WYNAGRODZENIA. ŚWIADCZENIA WAGES AND SALARIES. | | | | |
| 12 | Przeciętne miesięczne wynagrodzenie brutto w zł | 1668,92 | 2046,09 | 2759,68 |
| 13 | 2000 = 100 | 100,0 | 122,6 | 165,4 |
| 14 | w tym: w przemyśle | . | 2030,57 | 2750,35 |
| 15 | w budownictwie | . | 1733,84 | 2356,44 |
| 16 | Przeciętna liczba emerytów i rencistów w tys. | 476,3 | 464,5 | 467,7 |
| 17 | pobierających emerytury i renty wypłacane przez Zakład Ubezpieczeń Społecznych | 366,4 | 366,1 | 383,8 |
| 18 | rolników indywidualnych | 109,9 | 98,5 | 83,9 |
| | Przeciętna miesięczna emerytura i renta brutto w zł: | | | |
| 19 | wypłacana przez Zakład Ubezpieczeń Społecznych | 777,82 | 1036,09 | 1461,65 |
| 20 | rolników indywidualnych ^b | 596,35 | 749,31 | 948,95 |
| INFRASTRUKTURA MUNICIPAL | | | | |
| | Długość sieci rozdzielczej (stan w dniu 31 XII) w km: | | | |
| 21 | wodociągowej | 18203,8 | 19903,1 | 21782,0 |
| 22 | kanalizacyjnej ^c | 2830,1 | 4782,4 | 6365,4 |
| | Zużycie w gospodarstwach domowych: | | | |
| | wody z wodociągów: | | | |
| 23 | w hektometrach sześciennych | 76,9 | 68,7 | 68,4 |
| 24 | na 1 mieszkańca w m ³ | 37,2 | 33,2 | 32,6 |
| | energii elektrycznej w miastach ^d : | | | |
| 25 | w gigawatogodzinach | 757,3 | 809,5 | 878,1 |
| 26 | na 1 mieszkańca w kWh | 585,6 | 635,1 | 689,5 |

^a Do wyciszenia przyjęto liczbę pracujących uwzględniającą pracujących w gospodarstwach indywidualnych w rolnictwie wyszacowanych Ludności i Mieszkań 2002 oraz Powszechnego Spisu Rolnego 2002, od 2010 r. — Powszechnego Spisu Rolnego 2010. ^b Łącznie z wypłatami do świadczeń z Funduszu Emerytalno-Rentowego. ^c Łącznie z kolektorami. ^d W 2000 r. bez gospodarstw domowych, których głównym

^a The number of employed persons, including estimated data of employed persons on private farms in agriculture was used for calculation, as well as the Agricultural Census 2002, since 2010 — of the Agricultural Census 2010. ^b Including payments from non-agricultural social *d* In 2000 excluding households, whose the main source of maintenance was income from a private farm in agriculture.

| 2011 | 2012 | 2013 | 2014 | SPECIFICATION | No. |
|---|---------|---------|---------|--|-----|
| PRACY (dok.) MARKET (cont.) | | | | | |
| | | | | Average paid employment: | |
| | | | | in industry: | |
| 137,4 | 134,4 | 131,2 | 133,2 | in thousands | 1 |
| 65,5 | 64,1 | 62,7 | 63,7 | per 1000 population | 2 |
| | | | | in construction: | |
| 34,0 | 32,6 | 29,7 | 28,7 | in thousands | 3 |
| 16,2 | 15,5 | 14,2 | 13,7 | per 1000 population | 4 |
| 139,6 | 148,8 | 150,1 | 127,1 | Registered unemployed persons (as of 31 XII) in thous. | 5 |
| 77,0 | 82,1 | 82,8 | 70,1 | 2000 = 100 | 6 |
| | | | | In % registered unemployed (as of 31 XII): | |
| 56,0 | 54,1 | 53,9 | 55,1 | women | 7 |
| 21,8 | 20,6 | 19,4 | 17,4 | aged up to 25 years | 8 |
| 36,9 | 37,4 | 39,9 | 42,2 | out of work for longer than 1 year | 9 |
| 138 | 113 | 88 | 43 | Registered unemployment persons (as of 31 XII) per a job offer | 10 |
| 17,0 | 18,1 | 18,2 | 15,5 | Registered unemployment rate ^a (as of 31 XII) in % | 11 |
| Z UBEZPIECZEŃ SPOŁECZNYCH SOCIAL SECURITY BENEFITS | | | | | |
| 2906,32 | 3032,09 | 3163,57 | 3273,13 | Average monthly gross wages and salaries in zł | 12 |
| 174,1 | 181,7 | 189,6 | 196,1 | 2000 = 100 | 13 |
| 2895,52 | 3034,88 | 3172,34 | 3296,55 | of which: in industry | 14 |
| 2464,85 | 2556,41 | 2664,35 | 2769,33 | in construction | 15 |
| 464,9 | 462,4 | 459,0 | 455,8 | Average number of retirees and pensioners in thous. | 16 |
| | | | | receiving retirement pay and pensions paid by the Social Insurance Institution | 17 |
| 383,3 | 382,7 | 381,1 | 379,6 | farmers | 18 |
| 81,6 | 79,7 | 77,9 | 76,1 | | |
| | | | | Average monthly gross retirement pay and pension in zł: | |
| 1534,96 | 1622,92 | 1709,33 | 1767,97 | paid by the Social Insurance Institution | 19 |
| 981,70 | 1050,29 | 1125,86 | 1150,77 | farmers ^b | 20 |
| KOMUNALNA. MIESZKANIA INFRASTRUCTURE. DWELLINGS | | | | | |
| | | | | Distribution network (as of 31 XII) in km: | |
| 22133,2 | 22551,3 | 22725,1 | 22985,7 | water supply | 21 |
| 6959,4 | 7006,9 | 7384,2 | 7648,0 | sewerage ^c | 22 |
| | | | | Consumption in households: | |
| | | | | water from water supply systems: | |
| 67,3 | 67,0 | 67,1 | 69,4 | in cubic hectometre | 23 |
| 32,1 | 32,0 | 32,0 | 33,2 | per capita in m ³ | 24 |
| | | | | electricity in urban areas ^d : | |
| 859,1 | 832,6 | 826,1 | 825,3 | in gigawatt hour | 25 |
| 676,8 | 658,1 | 656,2 | 658,5 | per capita in kWh | 26 |

przy uwzględnieniu wyników: w 2000 r. — Powszechnego Spisu Rolnego 1996, w 2005 r. — Narodowego Spisu Powszechnego z pozarolniczego systemu ubezpieczeń społecznych, w przypadku łączenia uprawnień do świadczeń z tego systemu z uprawnieniami źródłem utrzymania był dochód z użytkowanego gospodarstwa indywidualnego w rolnictwie.

estimated using the results: in 2000 — of the Agricultural Census 1996, in 2005 — of the Population and Housing Census 2002 security system in case of a simultaneous right to benefits from this system and to benefits from the Pension Fund. ^c Including collectors.

I. WAŻNIEJSZE DANE O WOJEWÓDZTWIE (cd.)
MAJOR DATA ON THE VOIVODSHIP (cont.)

| Lp. | WYSZCZEGÓLNIENIE | 2000 | 2005 | 2010 |
|---------------------------------------|---|-------------------|---------|---------|
| INFRASTRUKTURA MUNICIPAL | | | | |
| | Zasoby mieszkaniowe ^a (w 2000 r. – zamieszkane stan; w dniu 31 XII): | | | |
| | mieszkania: | | | |
| 1 | w tysiącach | 632,5 | 670,2 | 703,8 |
| 2 | na 1000 ludności | 305,9 | 324,0 | 335,4 |
| 3 | izby na 1000 ludności | 1068,0 | 1179,1 | 1255,2 |
| | powierzchnia użytkowa mieszkań w m ² : | | | |
| 4 | na 1000 ludności | 18140,0 | 21256,2 | 22950,9 |
| 5 | przeciętna 1 mieszkania | 59,3 | 65,6 | 68,4 |
| | Mieszkania oddane do użytkowania: | | | |
| | mieszkania: | | | |
| 6 | w tysiącach | 3,8 | 4,5 | 5,8 |
| 7 | na 1000 ludności | 1,8 | 2,2 | 2,8 |
| 8 | izby na 1000 ludności | 7,1 | 10,0 | 12,4 |
| | powierzchnia użytkowa mieszkań w m ² : | | | |
| 9 | na 1000 ludności | 151,6 | 229,3 | 285,1 |
| 10 | przeciętna 1 mieszkania | 82,9 | 105,7 | 103,0 |
| EDUKACJA^b EDUCA | | | | |
| | Uczniowie w szkołach ^c (stan na początku roku szkolnego) w tys.: | | | |
| 11 | podstawowych ^d | 181,4 | 149,4 | 122,9 |
| 12 | gimnazjach | 66,5 | 90,9 | 72,2 |
| 13 | zasadniczych zawodowych ^e | 39,0 | 16,3 | 16,9 |
| 14 | liceach ogólnokształcących ^f | 48,1 | 38,2 | 29,9 |
| 15 | liceach profilowanych | x | 8,0 | 1,8 |
| 16 | technikach ^f | 45,9 | 31,4 | 32,5 |
| 17 | artystycznych ogólnokształcących ^g | 1,0 | 1,0 | 0,7 |
| 18 | policealnych | 11,3 | 19,4 | 17,1 |
| | Absolwenci szkół ^e w tys.: | | | |
| 19 | podstawowych | 31,3 ^h | 27,4 | 21,4 |
| 20 | gimnazjów | x | 29,7 | 23,3 |
| 21 | zasadniczych zawodowych ^e | 12,3 | 5,1 | 5,6 |
| 22 | liceów ogólnokształcących ^f | 10,3 | 12,3 | 9,9 |
| 23 | liceów profilowanych | x | 2,8 | 0,7 |
| 24 | techników ⁱ | 9,0 | 6,9 | 7,4 |
| 25 | artystycznych ogólnokształcących ^g | 0,1 | 0,1 | 0,1 |
| 26 | policealnych | 4,3 | 6,9 | 4,9 |
| 27 | Absolwenci szkół zasadniczych zawodowych, liceów ogólnokształcących, techników oraz artystycznych ogólnokształcących dających uprawnienia zawodowe ^{ik} (bez szkół dla dorosłych) na 1000 ludności | 15,3 | 13,2 | 11,3 |

^a Na podstawie bilansów. ^b Patrz uwagi ogólne działu „Edukacja i wychowanie”, ust. 1 i 2 na str. 180. ^c Bez szkół dla dorosłych, z wyjątkiem 2004/05 łącznie ze szkołami specjalnymi przysposabiającymi do pracy. ^d W latach szkolnych 2004/05 do 2013/14 łącznie absolwentów klasy VIII i VI. ^e Łącznie z uzupełniającymi odpowiednio: liceami ogólnokształcącymi od roku szkolnego 2005/06 i przysposabiającymi do pracy.

^a Based on balances. ^b See general notes to the chapter “Education”, item 1 and 2 on page 180. ^c Excluding schools for adults, school year including special job-training schools. ^d In the schools years 2004/2005 to 2013/14 including supplementary schools: and 6th grade. ^e Including supplementary general schools: general secondary since 2005/06 school year and technical secondary job-training schools.

| 2011 | 2012 | 2013 | 2014 | SPECIFICATION | No. |
|---|---------|---------|---------|---|-----|
| KOMUNALNA. MIESZKANIA (dok.) INFRASTRUCTURE. DWELLINGS (cont.) | | | | | |
| | | | | <i>Dwellings stocks^a (in 2000 – inhabited; as of 31 XII):</i> | |
| | | | | <i>dwellings:</i> | |
| 709,7 | 715,3 | 721,2 | 726,6 | <i>in thousands</i> | 1 |
| 338,2 | 341,2 | 344,6 | 347,7 | <i>per 1000 population</i> | 2 |
| 1267,2 | 1280,1 | 1294,8 | 1307,6 | <i>rooms per 1000 population</i> | 3 |
| | | | | <i>usful floor area of dwellings in m²:</i> | |
| 23226,7 | 23517,3 | 23844,3 | 24131,7 | <i>per 1000 population</i> | 4 |
| 68,7 | 68,9 | 69,2 | 69,4 | <i>average per dwelling</i> | 5 |
| | | | | <i>Dwellings completed:</i> | |
| | | | | <i>dwellings:</i> | |
| 6,4 | 6,4 | 6,7 | 6,2 | <i>in thousands</i> | 6 |
| 3,1 | 3,0 | 3,2 | 3,0 | <i>per 1000 population</i> | 7 |
| 13,1 | 13,6 | 14,1 | 13,0 | <i>rooms per 1000 population</i> | 8 |
| | | | | <i>usful floor area of dwellings in m²:</i> | |
| 303,7 | 315,6 | 328,4 | 299,3 | <i>per 1000 population</i> | 9 |
| 99,2 | 104,1 | 103,1 | 100,2 | <i>average per dwelling</i> | 10 |
| I WYCHOWANIE TION ^b | | | | | |
| | | | | <i>Pupils and students in schools^c (as of beginning of the school year) in thous.:</i> | |
| | | | | <i>primary^d</i> | |
| 121,6 | 120,7 | 119,7 | 127,1 | | 11 |
| 68,8 | 65,5 | 62,9 | 60,9 | <i>lower secondary</i> | 12 |
| 16,1 | 15,0 | 13,9 | 14,1 | <i>basic vocational^e</i> | 13 |
| 28,6 | 27,8 | 26,9 | 26,3 | <i>general secondary^f</i> | 14 |
| 1,4 | 0,8 | 0,4 | – | <i>specialized secondary</i> | 15 |
| 31,7 | 31,0 | 30,2 | 29,4 | <i>technical secondary^f</i> | 16 |
| 0,7 | 0,7 | 0,7 | 0,7 | <i>general art^g</i> | 17 |
| 19,3 | 18,7 | 16,0 | 15,5 | <i>post-secondary</i> | 18 |
| | | | | <i>Graduates in schools^c in thous.:</i> | |
| 20,3 | 19,9 | 19,6 | . | <i>primary</i> | 19 |
| 22,3 | 21,4 | 20,3 | . | <i>lower secondary</i> | 20 |
| 5,4 | 5,0 | 3,2 | . | <i>basic vocational^e</i> | 21 |
| 9,5 | 9,3 | 8,7 | . | <i>general secondaryⁱ</i> | 22 |
| 0,5 | 0,4 | 0,3 | . | <i>specialized secondary</i> | 23 |
| 7,0 | 7,3 | 6,8 | . | <i>technical secondaryⁱ</i> | 24 |
| 0,1 | 0,1 | 0,1 | . | <i>general art^g</i> | 25 |
| 4,9 | 5,8 | 4,7 | . | <i>post-secondary</i> | 26 |
| | | | | <i>Graduates of basic vocational, general and technical secondary as well as general art leading to professional certification schools^{ik} (excluding schools or adults)</i> | |
| 10,7 | 10,5 | 9,1 | . | <i>per 1000 population</i> | 27 |

jątkiem szkół policealnych. *d* Bez dzieci w wieku 6 lat objętych edukacją w placówkach wychowania przedszkolnego. *e* Od roku z uzupełniającymi odpowiednio liceami ogólnokształcącymi i technikami. *g* Dające uprawnienia zawodowe. *h* Dane obejmują technikami od roku szkolnego 2006/07. *k* Od roku szkolnego 2004/05 łącznie z liceami profilowanymi i szkołami specjalnymi

except post-secondary schools. *d* Excluding children aged 6 attending pre-primary education establishments. *e* Since 2004/05 general secondary and technical secondary respectively. *g* Leading to professional certification. *h* Data include graduates of 8th since 2006/07 school year respectively. *k* Since 2004/05 school year including specialized secondary schools as well as special

I. WAŻNIEJSZE DANE O WOJEWÓDZTWIE (cd.)
MAJOR DATA ON THE VOIVODSHIP (cont.)

| Lp. | WYSZCZEGÓLNIENIE | 2000 | 2005 | 2010 |
|---|--|------|------|------|
| EDUKACJA^a | | | | |
| EDUCA | | | | |
| 1 | Studenci szkół wyższych ^b (stan w dniu 30 XI) w tys. | 69,3 | 88,8 | 84,2 |
| 2 | Absolwenci szkół wyższych ^{bc} w tys. | 14,1 | 19,5 | 23,1 |
| 3 | Uczniowie szkół dla dorosłych (stan na początku roku szkolnego) w tys. | 17,8 | 21,2 | 20,0 |
| 4 | Absolwenci szkół dla dorosłych w tys. | 4,8 | 6,7 | 5,2 |
| Wychowanie przedszkolne (stan na początku roku szkolnego): | | | | |
| 5 | miejsca w przedszkolach w tys. | 34,0 | 31,1 | 37,2 |
| 6 | dzieci ^d w tys.: w przedszkolach | 35,3 | 30,6 | 37,3 |
| 7 | w oddziałach przedszkolnych przy szkołach podstawowych | 10,9 | 10,8 | 12,9 |
| 8 | Dzieci w przedszkolach (stan na początku roku szkolnego) na 1000 dzieci w wieku 3–6 lat | 353 | 363 | 435 |
| OCHRONA ZDROWIA^a | | | | |
| HEALTH CARE^e | | | | |
| Pracownicy medyczni ^f (stan w dniu 31 XII): | | | | |
| 9 | lekarze | 3676 | 3617 | 4118 |
| 10 | lekarze dentyści | 574 | 595 | 629 |
| 11 | pielęgniarki ^g | 9514 | 9274 | 9704 |
| 12 | Łóżka w szpitalach ogólnych ^h (stan w dniu 31 XII) na 10 tys. ludności | 45,2 | 43,6 | 43,0 |
| 13 | Leczeni w szpitalach ogólnych na 10 tys. ludności | 1549 | 1610 | 1682 |
| 14 | Przychodnie ⁱ (stan w dniu 31 XII) | 454 | 560 | 671 |
| 15 | Apteki ogólnodostępne (stan w dniu 31 XII) | 464 | 541 | 527 |
| 16 | Liczba ludności (stan w dniu 31 XII) na 1 aptekę ogólnodostępną | 4457 | 3823 | 3982 |
| Porady udzielone w zakresie ambulatoryjnej opieki zdrowotnej na 1 mieszkańca: | | | | |
| 17 | lekarskie | 5,7 | 6,9 | 6,8 |
| 18 | stomatologiczne | 0,6 | 0,6 | 0,7 |
| 19 | Dzieci w żłobkach ^k i klubach dziecięcych (stan w dniu 31 XII) na 1000 dzieci w wieku ^l do 3 lat | 15,3 | 14,1 | 19,2 |
| KULTURA. | | | | |
| CULTURE. | | | | |
| 20 | Biblioteki publiczne (łącznie z filiami; stan w dniu 31 XII) | 481 | 464 | 443 |
| 21 | Księgozbiór bibliotek publicznych (stan w dniu 31 XII) na 1000 ludności w wol. | 3719 | 3747 | 3626 |
| 22 | Czytelnicy bibliotek publicznych na 1000 ludności | 176 | 175 | 145 |
| Wypożyczenia księgozbioru z bibliotek publicznych w wol.: | | | | |
| 23 | na 1000 ludności | 3523 | 3325 | 2654 |
| 24 | na 1 czytelnika | 20,0 | 19,0 | 18,4 |
| 25 | Miejsca w teatrach i instytucjach muzycznych (stan w dniu 31 XII) na 1000 ludności | 2,3 | 2,3 | 2,3 |
| 26 | Widzowie i słuchacze w teatrach i instytucjach muzycznych ^m na 1000 ludności | 364 | 287 | 316 |
| 27 | Muzea i oddziały muzealne (stan w dniu 31 XII) | 23 | 26 | 29 |
| 28 | Zwiedzający muzea i wystawy na 1000 ludności | 439 | 332 | 380 |

^a Patrz uwagi ogólne do działu „Edukacja i wychowanie”, ust. 1 i 2 na str. 180. ^b Łącznie z filiami, zamiejscowymi podstawowymi jednostkami cudzoziemców. ^c W 2000 r. — z roku kalendarzowego; patrz uwagi ogólne do działu „Edukacja i wychowanie”, ust. 12 na str. 182. ^d Przedszkolnymi; od 2007 r. bez wychowania przedszkolnego w placówkach wykonujących działalność leczniczą (do 2011 r. określanych pracujący bezpośrednio z pacjentem; od 2006 r. łącznie z osobami, dla których głównym miejscem pracy jest praktyka lekarska i pielęgniarska dla noworodków. ^e Patrz uwagi ogólne do działu „Ochrona zdrowia i pomoc społeczna” ust. 2 na str. 216. ^f Łącznie z oddziałami prezjami organizowanymi w plenerze.

^a See general notes to the chapter “Education”, item 1 and 2 on page 180. ^b Including branch sections, basic organizational units of Internal Affairs; excluding foreigners. ^c In 2000 — the calendar year; see general notes to the chapter “Education”, item 12 on page 182. ^d excluding pre-primary education in the units performing health care activities (until the 2011 defined as health care institution). ^e since 2006 including persons for whom the primary workplace is a medical and nurse practice. ^f Including master nurses. ^g Excluding care and social welfare” item 2 on page 216. ^h Including nursery wards. ⁱ Until 2010 excluding children’s clubs. ^m Data concern activity

| 2011 | 2012 | 2013 | 2014 | SPECIFICATION | No. |
|---------------------------------|-------|-------|-------|---|-----|
| I WYCHOWANIE (dok.) | | | | | |
| <i>TION^a (cont.)</i> | | | | | |
| 81,5 | 76,2 | 68,7 | 64,3 | Students of higher education institutions ^b (as of 30 XI) in thous. | 1 |
| 23,3 | 21,5 | 19,8 | . | Graduates of higher education institutions ^{bc} in thous. | 2 |
| 20,4 | 20,0 | 17,1 | 14,5 | Students of schools for adults (as of beginning of the school year) in thous. | 3 |
| 5,0 | 4,6 | 3,9 | . | Graduates of schools for adults in thous. | 4 |
| 39,6 | 42,8 | 46,3 | 47,9 | Pre-primary education (as of beginning of the school year): places in nursery schools in thous. | 5 |
| 39,4 | 42,0 | 44,9 | 44,1 | children ^d in thous.: | 6 |
| 17,2 | 16,8 | 18,7 | 15,9 | in nursery schools | 7 |
| 435 | 447 | 473 | 469 | in pre-primary sections in primary schools | 8 |
| | | | | Children in nursery schools (as of beginning of the school year) per 1000 children aged 3–6 | |
| I POMOC SPOŁECZNA | | | | | |
| SOCIAL WELFARE | | | | | |
| 4117 | 4475 | 4499 | 4641 | Medical personnel ^f (as of 31 XII): | 9 |
| 663 | 684 | 690 | 703 | doctors | 10 |
| 9628 | 10907 | 10739 | 10645 | dentists | 11 |
| 43,0 | 45,3 | 46,1 | 47,3 | nurses ^g | 12 |
| 1673 | 1810 | 1857 | 1877 | Beds in general hospitals ^h (as of 31 XII) per 10 thous. population | 13 |
| 751 | 755 | 758 | 775 | In-patients in general hospitals per 10 thous. population | 14 |
| 584 | 583 | 580 | 586 | Out-patients departments ⁱ (as of 31 XII) | 15 |
| 3593 | 3596 | 3608 | 3567 | Generally available pharmacies (as of 31 XII) | 16 |
| 7,0 | 7,2 | 7,2 | 7,3 | Population (as of 31 XII) per 1 generally available pharmacy | 17 |
| 0,7 | 0,8 | 0,7 | 0,8 | Consultations provided within the scope of out-patient health care per capita: | 18 |
| 23,1 | 30,3 | 35,5 | 42,6 | medical | 19 |
| | | | | dental | |
| | | | | Children in nurseries ^k and children's clubs (as of 31 XII) per 1000 children up to age 3 ^l | |
| TURYSTYKA | | | | | |
| TOURISM | | | | | |
| 441 | 438 | 425 | 423 | Public libraries (including branches; as of 31 XII) | 20 |
| 3600 | 3567 | 3512 | 3513 | Public library collections (as of 31 XII) per 1000 population | 21 |
| 143 | 139 | 136 | 132 | in vol. | 22 |
| 2660 | 2675 | 2652 | 2609 | Public library borrowers per 1000 population | 23 |
| 18,6 | 19,3 | 19,5 | 19,8 | Public library loans in vol.: | 24 |
| 2,3 | 2,3 | 2,3 | 2,3 | per 1000 population | 25 |
| 315 | 307 | 303 | 325 | per borrower | 26 |
| 28 | 27 | 29 | 31 | Seats in theatres and music institutions (as of 31 XII) per 1000 population | 27 |
| 411 | 382 | 393 | 400 | Audience in theatres and music institutions ^m per 1000 population | 28 |
| | | | | Museums with branches (as of 31 XII) | |
| | | | | Museum and exhibition visitors per 1000 population | |

organizacyjnymi oraz zamiejscowymi ośrodkami dydaktycznymi, bez szkół resortu obrony narodowej oraz resortu spraw wewnętrznych; bez *d* Od 2008 r. łącznie z — nieuwzględnionymi w podziale według rodzaju placówek — zespołami wychowania przedszkolnego i punktami jako zakłady opieki zdrowotnej). *e* Od 2012 r. łącznie z danymi resortu obrony narodowej i spraw wewnętrznych. *f* Od 2005 r. łęgniarska. *g* łącznie z magistrami pielęgniarstwa. *h* Bez miejsc dziennych na oddziałach szpitalnych; od 2008 r. łącznie z łózkami i inkubatorami. *i* Do 2010 r. bez klubów dziecięcych. *m* Dane dotyczą działalności prowadzonej na terenie województwa, łącznie z im-

in another location as well as teaching centres in another location, excluding academies of the Ministry of National Defence and the Ministry *d* Since 2008 including, entities excluding in division according to type, pre-primary education groups and pre-primary points; since 2007 *e* Since 2012 including data of Ministry of National Defence and the Ministry of Interior. *f* Since 2005 working directly with a patient; *g* places in hospital wards; since 2008 including beds and incubators for newborns. *i* See general notes to the chapter "Health performed in voivodship area, including outdoor events."

I. WAŻNIEJSZE DANE O WOJEWÓDZTWIE (cd.)
MAJOR DATA ON THE VOIVODSHIP (cont.)

| Lp. | WYSZCZEGÓLNIENIE | 2000 | 2005 | 2010 |
|--|--|--------|--------|--------|
| KULTURA. CULTURE. | | | | |
| 1 | Kina stałe (stan w dniu 31 XII) | 28 | 20 | 17 |
| 2 | Miejsca na widowni w kinach stałych (stan w dniu 31 XII) na 1000 ludności | 4,3 | 4,7 | 5,7 |
| 3 | Widzowie w kinach stałych na 1000 ludności | 361 | 486 | 839 |
| Abonenci (stan w dniu 31 XII) na 1000 ludności: | | | | |
| 4 | radiowi | 259 | 256 | 197 |
| 5 | telewizyjni | 254 | 247 | 191 |
| 6 | Baza noclegowa turystyki ^a (stan w dniu 31 VII) | 386 | 338 | 316 |
| 7 | w tym hotele | 49 | 73 | 92 |
| 8 | Miejsca noclegowe (stan w dniu 31 VII) na 10 tys. ludności | 144,8 | 127,3 | 118,4 |
| 9 | Korzystający z noclegów na 1000 ludności | 278,7 | 320,4 | 378,3 |
| ROLNICTWO ^b AGRICULTURE ^b | | | | |
| 10 | Użytki rolne (stan w czerwcu) ^{cd} w tys. ha | 1134,2 | 1045,9 | 1078,8 |
| 11 | w tym w dobrej kulturze rolnej w % | x | x | 99,2 |
| 12 | Powierzchnia zasiewów (stan w czerwcu) ^{de} w tys. ha | 962,3 | 909,5 | 898,5 |
| w tym w %: | | | | |
| 13 | zboża podstawowe (łącznie z mieszankami zbożowymi) | 71,1 | 67,4 | 62,6 |
| 14 | w tym: pszenica | 22,5 | 19,8 | 21,2 |
| 15 | żyto | 14,8 | 8,8 | 7,0 |
| 16 | ziemniaki | 5,5 | 3,0 | 2,1 |
| 17 | buraki cukrowe | 6,0 | 5,4 | 4,3 |
| Zbiory w tys. t: | | | | |
| 18 | zboża podstawowe (łącznie z mieszankami zbożowymi) | 1695,2 | 1941,8 | 2063,5 |
| 19 | w tym: pszenica | 673,1 | 714,7 | 853,2 |
| 20 | żyto | 270,7 | 190,3 | 156,0 |
| 21 | ziemniaki ^f | 1065,4 | 465,6 | 430,9 |
| 22 | buraki cukrowe | 2368,6 | 1820,2 | 1837,9 |
| Plony z 1 ha w dt: | | | | |
| 23 | zboża podstawowe (łącznie z mieszankami zbożowymi) | 24,8 | 31,7 | 36,7 |
| 24 | w tym: pszenica | 31,1 | 39,7 | 44,8 |
| 25 | żyto | 19,0 | 23,6 | 24,9 |
| 26 | ziemniaki ^f | 202 | 170 | 232 |
| 27 | buraki cukrowe | 411 | 373 | 479 |
| Zwierzęta gospodarskie ^d : | | | | |
| bydło: | | | | |
| 28 | w tysiącach sztuk | 423,4 | 408,6 | 465,5 |
| 29 | na 100 ha użytków rolnych ^e w szt. | 37,3 | 39,1 | 43,2 |
| trzoda chlewna (w latach 2000-2009 oraz 2011-2013 – stan w końcu lipca): | | | | |
| 30 | w tysiącach sztuk | 2037,6 | 2151,2 | 1789,5 |
| 31 | na 100 ha użytków rolnych ^e w szt. | 179,6 | 205,7 | 165,9 |
| Produkcja na 1 ha użytków rolnych ^e : | | | | |
| żywcza rzeźnego w przeliczeniu na mięso (łącznie z tłuszczami | | | | |
| 32 | i podrobami) ^g w kg | 267,9 | 302,2 | 299,6 |
| 33 | mleka krowiego w l | 594,2 | 716,9 | 805,1 |

^a Od 2011 r. dotyczy obiektów posiadających 10 i więcej miejsc noclegowych. ^b Dane według siedziby użytkownika gospodarstwa. ^c użytków rolnych prowadzących działalność rolniczą o małej skali. ^d W 2010 r. dane Powszechnego Spisu Rolnego. ^e Od 2010 r. bez g Dotyczy mięsa: wołowego, cielęcego, wieprzowego, baraniego, końskiego, drobiowego, koziego, króliczego i dziczyzny; w wadze ^a Since 2011 concern establishments 10 and more bed places. ^b Data are presented according to the official residence of land user. ^c of agricultural land who conduct agricultural activities on a small scale. ^d In 2010 data of the Agricultural Census. ^e Since 2010 gardens. ^g Concerns meat: beef, veal, pork, mutton, horseflesh, poultry, goat, rabbit and game; in post-slaughter warm weight.

| 2011 | 2012 | 2013 | 2014 | SPECIFICATION | No. |
|---|--------|--------|--------|--|-----|
| TURYSTYKA (dok.) | | | | | |
| TOURISM (cont.) | | | | | |
| 17 | 18 | 20 | 21 | Fixed cinemas (as of 31 XII) | 1 |
| 6,2 | 7,0 | 7,2 | 7,2 | Seats in fixed cinemas (as of 31 XII) per 1000 population | 2 |
| 850 | 836 | 857 | 943 | Audience in fixed cinemas per 1000 population | 3 |
| Subscribers (as of 31 XII) per 1000 population: | | | | | |
| 195 | 196 | 197 | 197 | radio | 4 |
| 189 | 189 | 190 | 190 | television | 5 |
| 325 | 333 | 331 | 331 | Tourist accommodation establishments ^a (as of 31 VII) | 6 |
| 92 | 94 | 95 | 106 | of which hotels | 7 |
| 118,4 | 126,6 | 125,7 | 128,7 | Number of beds (as of 31 VII) per 10 thous. population | 8 |
| 397,5 | 401,4 | 413,9 | 444,5 | Tourists accommodated per 1000 population | 9 |
| I LEŚNICTWO | | | | | |
| AND FORESTRY | | | | | |
| 1051,7 | 1010,3 | 1052,3 | 1066,6 | Agricultural land (as of June) ^{cd} in thous. ha | 10 |
| 98,5 | 99,0 | 99,5 | 99,5 | of which in good agricultural condition in % | 11 |
| 898,1 | 857,8 | 903,9 | 925,8 | Sown area (as of June) ^{de} in thous. ha | 12 |
| of which in %: | | | | | |
| 63,3 | 62,8 | 58,5 | 55,8 | basic cereals (including cereal mixed) | 13 |
| 21,7 | 17,1 | 21,9 | 23,7 | of which: wheat | 14 |
| 7,1 | 6,4 | 8,8 | 5,8 | rye | 15 |
| 2,1 | 2,4 | 2,0 | 1,4 | potatoes | 16 |
| 4,2 | 4,7 | 4,1 | 4,0 | sugar beets | 17 |
| Crop production in thous. t: | | | | | |
| 2030,9 | 1950,8 | 2154,9 | 2309,7 | basic cereals (including cereal mixed) | 18 |
| 845,7 | 603,8 | 964,2 | 1151,0 | of which: wheat | 19 |
| 156,2 | 156,7 | 238,6 | 174,3 | rye | 20 |
| 452,0 | 500,7 | 426,5 | 364,5 | potatoes ^f | 21 |
| 2111,6 | 2430,4 | 2246,4 | 2317,8 | sugar beets | 22 |
| Yields per 1 ha in dt: | | | | | |
| 35,7 | 36,2 | 40,7 | 44,7 | basic cereals (including cereal mixed) | 23 |
| 43,4 | 41,3 | 48,6 | 52,4 | of which: wheat | 24 |
| 24,6 | 28,4 | 30,1 | 32,5 | rye | 25 |
| 235 | 243 | 235 | 272 | potatoes ^f | 26 |
| 561 | 601 | 605 | 619 | sugar beets | 27 |
| Livestock ^d : | | | | | |
| cattle: | | | | | |
| 460,6 | 463,7 | 489,6 | 503,8 | in thousands heads | 28 |
| 43,8 | 45,9 | 46,5 | 47,2 | per 100 ha of agricultural land ^e in heads | 29 |
| pigs (in year 2000-2009 and 2011-2013 – as of the end of July): | | | | | |
| 1605,7 | 1398,4 | 1249,0 | 1320,9 | in thousands heads | 30 |
| 152,7 | 138,4 | 118,7 | 123,8 | per 100 ha of agricultural land ^e in heads | 31 |
| Production per 1 ha of agricultural land ^e : | | | | | |
| of animals for slaughter in terms of meat (including fats | | | | | |
| 289,7 | 321,0 | 321,2 | 360,2 | and pluck) ^g in kg | 32 |
| 825,9 | 835,5 | 828,3 | 844,5 | of cows' milk in l | 33 |

^c Od 2010 r. bez gruntów posiadaczy użytków rolnych nieprowadzących działalności rolniczej oraz gruntów posiadaczy poniżej 1 ha powierzchni upraw trwałych, ogrodów przydomowych oraz upraw na przyzoranie (nawozy zielone). ^f Od 2010 r. bez ogrodów przydomowych, pobojowej ciepłej.

^e Since 2010 excluding land of owners of agricultural land who do not conduct agricultural activities and owners of less than 1 ha excluding permanent crops, kitchen gardens as well as area intended for ploughing (green fertilizers). ^f Since 2010 excluding kitchen

I. WAŻNIEJSZE DANE O WOJEWÓDZTWIE (cd.)
MAJOR DATA ON THE VOIVODSHIP (cont.)

| Lp. | WYSZCZEGÓLNIENIE | 2000 | 2005 | 2010 |
|--|---|-------|---------|---------|
| ROLNICTWO^a AGRICULTURE^a | | | | |
| Skup produktów rolnych na 1 ha użytków rolnych ^b : | | | | |
| 1 | ziarno zbóż podstawowych (łącznie z mieszkankami zbożowymi) w kg | 535 | 728 | 739 |
| 2 | ziemniaki w kg | 129 | 108 | 112 |
| 3 | buraki cukrowe w kg | 2088 | 1740 | 1600 |
| 4 | żywiec rzeźny w przeliczeniu na mięso (łącznie z tłuszczami) ^c w kg | 162 | 234 | 247 |
| 5 | mleko krowie w l | 430 | 585 | 617 |
| Zużycie nawozów w przeliczeniu na czysty składnik na 1 ha użytków rolnych ^{bde} w kg: | | | | |
| 6 | mineralnych lub chemicznych (łącznie z wieloskładnikowymi) | 109,1 | 132,3 | 155,7 |
| 7 | wapniowych | 94,9 | 89,3 | 48,2 |
| Ciągniki rolnicze (stan w czerwcu; w 2000 r. – stan w dniu 31 XII) | | | | |
| 8 | na 100 ha użytków rolnych ^{bc} w szt. | 7,4 | 8,2 | 8,2 |
| 9 | Powierzchnia gruntów leśnych (stan w dniu 31 XII) w tys. ha | 413,2 | 425,7 | 429,6 |
| Powierzchnia lasów (stan w dniu 31 XII): | | | | |
| 10 | w tysiącach hektarów | 403,2 | 415,7 | 419,6 |
| 11 | na 1 mieszkańca w ha | 0,2 | 0,2 | 0,2 |
| 12 | Lesistość (stan w dniu 31 XII) w % | 22,4 | 23,1 | 23,3 |
| 13 | Pozyskanie drewna (grubizny) na 100 ha powierzchni lasów w m ³ | 295,6 | 342,5 | 381,1 |
| PRZE INDU | | | | |
| Produkcja sprzedana przemysłu: | | | | |
| 14 | w milionach złotych (ceny bieżące) | . | 30859,4 | 44788,4 |
| 15 | rok poprzedni = 100 (ceny stałe ^f) | x | x | 119,2 |
| 16 | 2005 = 100 (ceny stałe ^f) | x | x | 141,4 |
| 17 | na 1 zatrudnionego w zł (ceny bieżące) | x | 224111 | 326337 |
| 18 | na 1 mieszkańca w zł (ceny bieżące) | x | 14924 | 21341 |
| BUDOW CONS | | | | |
| Sprzedaż produkcji budowlano-montażowej ^g (ceny bieżące): | | | | |
| 19 | w milionach złotych | . | 3600,5 | 6146,8 |
| 20 | na 1 mieszkańca w zł | x | 1741 | 2929 |
| TRANSPORT I ŁĄCZNOŚĆ TRANSPORT AND COMMUNICATIONS | | | | |
| Linie kolejowe eksploatowane normalnotorowe ^h : | | | | |
| 21 | w kilometrach | 1412 | 1272 | 1259 |
| 22 | na 100 km ² powierzchni ogólnej w km | 7,9 | 7,1 | 7,0 |
| Drogi publiczne o twardej nawierzchni (miejskie i zamiejskie): | | | | |
| 23 | w kilometrach | 13767 | 14109 | 15639 |
| 24 | na 100 km ² powierzchni ogólnej w km | 76,6 | 78,5 | 87,0 |
| Samochody osobowe zarejestrowane ⁱ : | | | | |
| 25 | w tysiącach sztuk | 529,2 | 595,9 | 925,8 |
| 26 | na 1000 ludności | 255,9 | 288,1 | 441,1 |

^a Dane według siedziby użytkownika gospodarstwa. ^b Od 2010 r. bez gruntów posiadaczy użytków rolnych nieprowadzących mięsa: wołowego, cielęcego wieprzowego, baraniego, końskiego i drobiowego; w wadze poubojowej ciepłej. ^d W roku gospodarczym. ^e budowlane — według miejsca wykonywania robót. ^h Dane dotyczą sieci Polskich Kolei Państwowych (PKP), od 2005 r. również innych

^a Data by official residence of land user. ^b Since 2010 excluding land of owners of agricultural land who do not conduct agricultural beef, veal, pork, mutton, horseflesh and poultry; in post-slaughter warm weight. ^d In farming year. ^e In 2010 data of the Agricultural Census. ^h rail network of Polskie Koleje Państwowe (PKP), as well as since 2005 of other entities which are administrators of railway infrastructure

| 2011 | 2012 | 2013 | 2014 | SPECIFICATION | No. |
|--|---------|---------|---------|---|-----|
| I LEŚNICTWO (dok.) AND FORESTRY (cont.) | | | | | |
| | | | | <i>Procurement of agricultural products per 1 ha of agricultural land^b:</i> | |
| 690 | 814 | 758 | 894 | <i>basic cereal grains (including cereal mixed) in kg</i> | 1 |
| 128 | 182 | 153 | 159 | <i>potatoes in kg</i> | 2 |
| 2049 | 2276 | 2252 | 2077 | <i>sugar beets in kg</i> | 3 |
| 245 | 262 | 310 | 340 | <i>animals for slaughter in terms of meat (including fats)^c in kg</i> | 4 |
| 665 | 723 | 698 | 734 | <i>cows' milk in l</i> | 5 |
| | | | | <i>Consumption of fertilizers in terms of pure ingredient per 1 ha of agricultural land^{bde} in kg:</i> | |
| 169,2 | 169,1 | 174,3 | 166,2 | <i>mineral or chemical (including mixed fertilizers)</i> | 6 |
| 60,6 | 48,3 | 55,0 | 63,1 | <i>lime</i> | 7 |
| | | 8,5 | 8,4 | <i>Agricultural tractors (as of June; in 2000 – as of 31 XII) per 100 ha of agricultural land^{bc} in units</i> | 8 |
| 430,1 | 430,8 | 431,0 | 431,1 | <i>Forest land (as of 31 XII) in thous. ha</i> | 9 |
| | | | | <i>Forest areas (as of 31 XII):</i> | |
| 420,2 | 420,9 | 421,1 | 421,2 | <i>in thousands hectares</i> | 10 |
| 0,2 | 0,2 | 0,2 | 0,2 | <i>per capita in ha</i> | 11 |
| 23,4 | 23,4 | 23,4 | 23,4 | <i>Forest cover (as of 31 XII) in %</i> | 12 |
| 360,8 | 400,2 | 386,5 | 405,8 | <i>Removals (timber) per 100 ha of forest area in m³</i> | 13 |
| MYSŁ STRY | | | | | |
| | | | | <i>Sold production of industry:</i> | |
| 49566,3 | 49831,6 | 49935,4 | 50874,5 | <i>in million zlotys (current prices)</i> | 14 |
| 102,8 | 99,5 | 104,4 | 105,5 | <i>previous year = 100 (constant prices^f)</i> | 15 |
| 145,4 | 144,7 | 151,1 | 159,4 | <i>2005 = 100 (constant prices^f)</i> | 16 |
| 362523 | 371908 | 381915 | 383215 | <i>per employee in zl (current prices)</i> | 17 |
| 23624 | 23754 | 23846 | 24332 | <i>per capita in zl (current prices)</i> | 18 |
| NICTWO TRUCTION | | | | | |
| | | | | <i>Sales of construction and assembly production^g (current prices):</i> | |
| 8902,3 | 7810,9 | 6900,9 | 7444,4 | <i>in million zlotys</i> | 19 |
| 4243 | 3723 | 3295 | 3560 | <i>per capita in zl</i> | 20 |
| — stan w dniu 31 XII — as of 31 XII | | | | | |
| | | | | <i>Railway lines operated – standard gauge^h:</i> | |
| 1258 | 1276 | 1195 | 1196 | <i>in kilometres</i> | 21 |
| 7,0 | 7,1 | 6,6 | 6,7 | <i>per 100 km² of total area in km</i> | 22 |
| | | | | <i>Hard surface public roads (urban and non-urban):</i> | |
| 16104 | 16489 | 16701 | 16962 | <i>in kilometres</i> | 23 |
| 89,6 | 91,7 | 92,9 | 94,4 | <i>per 100 km² of total area in km</i> | 24 |
| | | | | <i>Registered passenger carsⁱ:</i> | |
| 968,2 | 1001,1 | 1035,8 | 1066,5 | <i>in thousand units</i> | 25 |
| 461,4 | 477,6 | 495,0 | 510,3 | <i>per 1000 population</i> | 26 |

działalności rolniczej oraz gruntów posiadaczy poniżej 1 ha użytków rolnych prowadzących działalność rolniczą o małej skali. *c* Dotyczy *e* W 2010 r. dane Powszechnego Spisu Rolnego. *f* Patrz uwagi ogólne do Rocznika, ust. 9, na str 14. *g* Zrealizowanej przez podmioty podmiotów, będących zarządcami infrastruktury kolejowej. *i* Od 2011 r. łącznie z posiadającymi pozwolenia czasowe wydane w końcu roku.

activities and owners of less than 1 ha of agricultural land who conduct agricultural activities on a small scale. c Concerns meat: e W 2010 r. dane Powszechnego Spisu Rolnego. *f* Patrz uwagi ogólne do Rocznika, ust. 9, na str 14. *g* Zrealizowanej przez podmioty podmiotów, będących zarządcami infrastruktury kolejowej. *i* Since 2010 including cars having temporary permissions given at the end of the year.

I. WAŻNIEJSZE DANE O WOJEWÓDZTWIE (cd.)
MAJOR DATA ON THE VOIVODSHIP (cont.)

| Lp. | WYSZCZEGÓLNIENIE | 2000 | 2005 | 2010 |
|--|---|-------------------|---------|---------|
| TRANSPORT I ŁĄCZNOŚĆ TRANSPORT AND COMMUNICATIONS | | | | |
| 1 | Placówki dla usług pocztowych ^a : | | | |
| | w liczbach bezwzględnych | 471 | 463 | 466 |
| 2 | na 100 tys. ludności | 22,8 | 22,4 | 22,2 |
| 3 | Telefoniczne łącza główne ^b : | | | |
| | w tysiącach | 593,2 | 587,1 | 379,5 |
| 4 | na 1000 ludności | 286,9 | 283,8 | 180,8 |
| HAN TRA | | | | |
| 5 | Sprzedaż detaliczna towarów (ceny bieżące): | | | |
| | w milionach złotych | 15520,4 | 15661,2 | 19797,0 |
| 6 | na 1 mieszkańca w zł | 7501 | 7574 | 9433 |
| 7 | Sklepy (stan w dniu 31 XII) w tys. | 26,0 ^c | 20,1 | 18,1 |
| 8 | Liczba ludności (stan w dniu 31 XII) na 1 sklep | 80 ^c | 103 | 116 |
| FINANSE PUBLIC | | | | |
| | Budżety gmin ^d | | | |
| | Dochody: | | | |
| 9 | w milionach złotych | 1479,1 | 2346,6 | 3670,1 |
| 10 | na 1 mieszkańca w zł | 1176 | 1844 | 2798 |
| | Wydatki: | | | |
| 11 | w milionach złotych | 1553,5 | 2327,5 | 4035,3 |
| 12 | na 1 mieszkańca w zł | 1236 | 1829 | 3076 |
| | Budżety miast na prawach powiatu | | | |
| | Dochody: | | | |
| 13 | w milionach złotych | 1418,8 | 1915,6 | 2778,6 |
| 14 | na 1 mieszkańca w zł | 1748 | 2409 | 3530 |
| | Wydatki: | | | |
| 15 | w milionach złotych | 1571,2 | 1972,8 | 3068,9 |
| 16 | na 1 mieszkańca w zł | 1936 | 2481 | 3899 |
| | Budżety powiatów | | | |
| | Dochody: | | | |
| 17 | w milionach złotych | 582,2 | 682,6 | 1149,3 |
| 18 | na 1 mieszkańca w zł | 463 | 536 | 876 |
| | Wydatki: | | | |
| 19 | w milionach złotych | 580,6 | 676,7 | 1222,4 |
| | na 1 mieszkańca w zł | 462 | 532 | 932 |
| | Budżet województwa | | | |
| | Dochody: | | | |
| 20 | w milionach złotych | 180,7 | 324,5 | 821,6 |
| 21 | na 1 mieszkańca w zł | 87 | 157 | 391 |
| | Wydatki: | | | |
| 22 | w milionach złotych | 192,6 | 370,2 | 850,8 |
| 23 | na 1 mieszkańca w zł | 93 | 179 | 405 |

^a Dane dotyczą operatora wyznaczonego; w 2000 r. placówki pocztowe i placówki usług telekomunikacyjnych. ^b Dane dotyczą ^d Bez dochodów i wydatków gmin mających również status miasta na prawach powiatu.

^a Data concern appointed operator; in 2000 post offices and telecommunication service offices. ^b Data concern operators of the public expenditure of gminas which are also cities with powiat status.

| 2011 | 2012 | 2013 | 2014 | SPECIFICATION | No. |
|---|---------|---------|---------|---|-----|
| — stan w dniu 31 XII (dok.) | | | | | |
| — as of 31 XII (cont.) | | | | | |
| 448 | 449 | 414 | 398 | <i>Postal service offices^a:</i> | |
| 21,3 | 21,4 | 19,8 | 19,0 | <i>in absolute numbers</i> | 1 |
| | | | | <i>per 100 thous. population</i> | 2 |
| 324,7 | 281,1 | 257,3 | 237,5 | <i>Fixed main line^b:</i> | |
| 154,8 | 134,1 | 123,0 | 113,6 | <i>in thousands</i> | 3 |
| | | | | <i>per 1000 population</i> | 4 |
| DEL | | | | | |
| DE | | | | | |
| 22916,7 | 22738,8 | 22793,1 | 22675,3 | <i>Retail sales (current prices):</i> | |
| 10922 | 10839 | 10884 | 10845 | <i>in million zlotys</i> | 5 |
| 18,4 | 19,0 | 19,0 | 19,2 | <i>per capita in zł</i> | 6 |
| 114 | 110 | 110 | 109 | <i>Shops (as of 31 XII) in thous.</i> | 7 |
| | | | | <i>Population (as of 31 XII) per 1 shop</i> | 8 |
| PUBLICZNE | | | | | |
| FINANCE | | | | | |
| 3822,1 | 4037,7 | 4148,2 | 4425,8 | Budgets of gminas^d | |
| 2908 | 3067 | 3150 | 3360 | <i>Revenue:</i> | |
| | | | | <i>in million zlotys</i> | 9 |
| | | | | <i>per capita in zł</i> | 10 |
| 4015,3 | 4030,5 | 4133,1 | 4526,7 | <i>Expenditure:</i> | |
| 3055 | 3062 | 3139 | 3437 | <i>in million zlotys</i> | 11 |
| | | | | <i>per capita in zł</i> | 12 |
| Budgets of cities with powiat status | | | | | |
| <i>Revenue:</i> | | | | | |
| 2985,0 | 3281,6 | 3497,5 | 3639,1 | <i>in million zlotys</i> | 13 |
| 3807 | 4200 | 4500 | 4704 | <i>per capita in zł</i> | 14 |
| <i>Expenditure:</i> | | | | | |
| 3405,1 | 3633,4 | 3626,8 | 3804,2 | <i>in million zlotys</i> | 15 |
| 4343 | 4650 | 4667 | 4917 | <i>per capita in zł</i> | 16 |
| Budgets of powiaty | | | | | |
| <i>Revenue:</i> | | | | | |
| 1185,3 | 1150,5 | 1203,9 | 1247,1 | <i>in million zlotys</i> | 17 |
| 902 | 874 | 914 | 947 | <i>per capita in zł</i> | 18 |
| <i>Expenditure:</i> | | | | | |
| 1199,2 | 1123,2 | 1198,5 | 1253,2 | <i>in million zlotys</i> | 19 |
| 913 | 853 | 910 | 951 | <i>per capita in zł</i> | |
| Budget of voivodship | | | | | |
| <i>Revenue:</i> | | | | | |
| 736,6 | 759,8 | 755,8 | 843,5 | <i>in million zlotys</i> | 20 |
| 351 | 362 | 361 | 403 | <i>per capita in zł</i> | 21 |
| <i>Expenditure:</i> | | | | | |
| 775,0 | 766,1 | 742,3 | 834,9 | <i>in million zlotys</i> | 22 |
| 369 | 365 | 354 | 399 | <i>per capita in zł</i> | 23 |

operatorów telekomunikacyjnych sieci publicznej. c Dane nieporównywalne w związku z zmianą w 2004 r. metody badania sklepów.

telecommunication network. c Data are not comparable due to change in 2004 the method of shop survey. d Excluding revenue and

I. WAŻNIEJSZE DANE O WOJEWÓDZTWIE (dok.)
MAJOR DATA ON THE VOIVODSHIP (cont.)

| Lp. | WYSZCZEGÓLNIENIE | 2000 | 2005 | 2010 |
|---|---|---------|---------|----------|
| INWESTYCJE INVESTMENTS | | | | |
| | Nakłady inwestycyjne (ceny bieżące): | | | |
| 1 | w milionach złotych | 4800,8 | 5420,8 | 10627,1 |
| 2 | na 1 mieszkańca w zł | 2320 | 2622 | 5064 |
| | Wartość brutto środków trwałych (stan w dniu 31 XII; bieżące ceny ewidencyjne): | | | |
| 3 | w milionach złotych | 62479,5 | 77411,9 | 108800,7 |
| 4 | na 1 mieszkańca w zł | 30215 | 37429 | 51842 |
| PODMIOTY GOSPODARKI NARODOWEJ ENTITIES OF THE NATIONAL ECONOMY | | | | |
| 5 | Ogółem: w tysiącach | 168,7 | 187,2 | 186,0 |
| 6 | na 10 tys. ludności | 816 | 905 | 886 |
| | Osoby prawne i jednostki organizacyjne niemające osobowości prawnej: | | | |
| 7 | w tysiącach | 31,5 | 37,6 | 43,1 |
| 8 | 1999 = 100 | 110,0 | 131,3 | 150,3 |
| | w tym: | | | |
| 9 | spółdzielnie | 1,1 | 1,0 | 1,0 |
| 10 | spółki handlowe | 6,5 | 9,3 | 11,4 |
| 11 | w tym z udziałem kapitału zagranicznego | 1,2 | 1,4 | 1,7 |
| 12 | spółki cywilne | 13,9 | 12,7 | 12,8 |
| | Osoby fizyczne prowadzące działalność gospodarczą: | | | |
| 13 | w tysiącach | 137,2 | 149,6 | 142,9 |
| 14 | 1999 = 100 | 106,0 | 115,7 | 110,5 |
| 15 | na 10 tys. ludności | 663 | 723 | 681 |
| RACHUNKI REGIONAL | | | | |
| | Produkt krajowy brutto (ceny bieżące): | | | |
| 16 | w milionach złotych | . | . | 65305 |
| 17 | na 1 mieszkańca w zł | . | . | 31116 |
| 18 | Produkt krajowy brutto (ceny stałe) — rok poprzedni = 100 | . | . | . |
| | Wartość dodana brutto (ceny bieżące): | | | |
| 19 | w milionach złotych | . | . | 57558 |
| 20 | na 1 mieszkańca w zł | . | . | 27425 |
| | Nominalne dochody do dyspozycji brutto w sektorze gospodarstw domowych: | | | |
| 21 | w milionach złotych | . | . | 44858 |
| 22 | na 1 mieszkańca w zł | . | . | 21374 |
| 23 | Realne dochody do dyspozycji brutto w sektorze gospodarstw domowych — rok poprzedni = 100 | . | . | . |

a Dane za 2000 r. nieporównywalne w związku z nowelizacją w 2002 r. ustawy o rachunkowości. b Bez osób prowadzących
a Data for 2000 are not comparable due to amendments in 2002 of the Act of Accounting. b Excluding persons tending private

| 2011 | 2012 | 2013 | 2014 | SPECIFICATION | No. |
|---|----------|----------|----------|--|-----|
| ŚRODKI TRWAŁE^a | | | | | |
| FIXED ASSETS^a | | | | | |
| | | | | <i>Investment outlays (current prices):</i> | |
| 11313,1 | 9567,4 | 9285,9 | 11102,0 | <i>in million zlotys</i> | 1 |
| 5392 | 4561 | 4434 | 5310 | <i>per capita in zł</i> | 2 |
| | | | | <i>Gross value of fixed assets (as of 31 XII; current book-keeping prices):</i> | |
| 120926,9 | 126657,5 | 135753,4 | 142610,4 | <i>in million zlotys</i> | 3 |
| 57629 | 60417 | 64874 | 68235 | <i>per capita in zł</i> | 4 |
| W REJESTRZE REGON ^b — stan w dniu 31 XII | | | | | |
| IN THE REGON REGISTER ^b — as of 31 XII | | | | | |
| 184,4 | 188,0 | 191,3 | 192,1 | <i>Total: in thousands</i> | 5 |
| 879 | 897 | 914 | 919 | <i>per 10 thous. population</i> | 6 |
| | | | | <i>Legal persons and organizational entities without legal personality:</i> | |
| 44,2 | 46,6 | 48,1 | 49,9 | <i>in thousands</i> | 7 |
| 154,2 | 162,1 | 167,7 | 173,3 | <i>1999 = 100</i> | 8 |
| | | | | <i>of which:</i> | |
| 1,0 | 1,0 | 1,0 | 1,0 | <i>co-operatives</i> | 9 |
| 11,9 | 12,7 | 13,5 | 14,3 | <i>commercial companies</i> | 10 |
| 1,7 | 1,8 | 1,8 | 1,8 | <i>of which with foreign capital participation</i> | 11 |
| 13,0 | 13,2 | 13,3 | 13,3 | <i>civil law partnerships</i> | 12 |
| | | | | <i>Natural persons conducting economic activity:</i> | |
| 140,2 | 141,4 | 143,2 | 142,2 | <i>in thousands</i> | 13 |
| 108,4 | 109,3 | 110,7 | 109,9 | <i>1999 = 100</i> | 14 |
| 668 | 674 | 684 | 680 | <i>per 10 thous. population</i> | 15 |
| REGIONALNE ACCOUNTS | | | | | |
| | | | | <i>Gross domestic product (current prices):</i> | |
| 69708 | 72057 | 73848 | . | <i>in million zlotys</i> | 16 |
| 33224 | 34349 | 35265 | . | <i>per capita in zł</i> | 17 |
| 103,7 | 100,6 | 101,3 | . | <i>Gross domestic product (constant prices) — previous year = 100</i> | 18 |
| | | | | <i>Gross value added (current prices):</i> | |
| 61345 | 63918 | 65577 | . | <i>in million zlotys</i> | 19 |
| 29238 | 30469 | 31315 | . | <i>per capita in zł</i> | 20 |
| | | | | <i>Gross nominal disposable income in the households sector:</i> | |
| 46719 | 48337 | 48695 | . | <i>in million zlotys</i> | 21 |
| 22267 | 23042 | 23253 | . | <i>per capita in zł</i> | 22 |
| 99,5 | 99,8 | 99,6 | . | <i>Gross real disposable income in the households sector — previous year = 100</i> | 23 |

gospodarstwa indywidualne w rolnictwie.
farms in agricultural.

II. WYBRANE DANE O PODREGIONACH (NTS 3) I POWIATACH (NTS 4)
SELECTED DATA BY SUBREGIONS (NTS 3) AND POWIATS (NTS 4)

| Lp. No. | WYSZCZEGÓLNIENIE SPECIFICATION | Powierzchnia ^{ab} Total area ^{ab} | | Ludność ^a Population ^a | | | | | | |
|------------|--|--|---------------------|--|---------------------|--|---|------------|--|-------------|
| | | w km ² in km ² | w odsetkach in % | w tys. in thous. | w odsetkach in % | wzrost lub spadek w stosunku do 2013 r. w % increase or decrease in relation to 2013 in % | na 1 km ² per 1 km ² | | w miastach w % ogółu ludności in urban areas in % of total population | |
| | | | | | | | 2005 | 2014 | 2005 | 2014 |
| | | 2014 | | | | | 2005 | 2014 | 2005 | 2014 |
| 1 | WOJEWÓDZTWO VOIVODSHIP | 17972 | 100,0 | 2090,0 | 100,0 | -0,1 | 115 | 116 | 61,5 | 59,8 |
| 2 | Podregion bydgosko- toruński | 2917 | 16,2 | 774,7 | 37,1 | 0,0 | 260 | 266 | 81,2 | 77,8 |
| | Powiaty: | | | | | | | | | |
| 3 | bydgoski | 1395 | 7,8 | 111,7 | 5,3 | 1,1 | 68 | 80 | 27,2 | 24,2 |
| 4 | toruński | 1230 | 6,8 | 102,2 | 4,9 | 1,2 | 72 | 83 | 17,2 | 14,6 |
| | Miasta na prawach powiatu: Cities with powiat status: | | | | | | | | | |
| 5 | Bydgoszcz | 176 | 1,0 | 357,7 | 17,1 | -0,5 | 2098 | 2032 | 100,0 | 100,0 |
| 6 | Toruń | 116 | 0,6 | 203,2 | 9,7 | -0,1 | 1797 | 1756 | 100,0 | 100,0 |
| 7 | Podregion grudziądzki Subregion | 4054 | 22,6 | 393,3 | 18,8 | -0,1 | 96 | 97 | 52,8 | 52,0 |
| | Powiaty: | | | | | | | | | |
| 8 | brodnicki | 1040 | 5,8 | 78,4 | 3,8 | 0,4 | 72 | 75 | 43,5 | 43,2 |
| 9 | chełmiński | 527 | 2,9 | 52,6 | 2,5 | -0,1 | 98 | 100 | 39,7 | 38,9 |
| 10 | golubsko-dobrzyński | 613 | 3,4 | 45,4 | 2,2 | -0,1 | 74 | 74 | 37,9 | 37,7 |
| 11 | grudziądzki | 728 | 4,0 | 40,2 | 1,9 | 0,2 | 53 | 55 | 13,6 | 13,1 |
| 12 | rypiński | 586 | 3,3 | 44,7 | 2,1 | -0,2 | 76 | 76 | 37,4 | 37,5 |
| 13 | wąbrzeski | 502 | 2,8 | 34,9 | 1,7 | -0,5 | 70 | 69 | 39,6 | 39,9 |
| | Miasto na prawach powiatu: City with powiat status: | | | | | | | | | |
| 14 | Grudziądz | 58 | 0,3 | 97,2 | 4,6 | -0,5 | 1695 | 1682 | 100,0 | 100,0 |
| 15 | Podregion inowrocławski Subregion | 4005 | 22,3 | 367,2 | 17,6 | -0,2 | 92 | 92 | 53,3 | 52,2 |
| | Powiaty: | | | | | | | | | |
| 16 | inowrocławski | 1225 | 6,8 | 163,2 | 7,8 | -0,3 | 135 | 133 | 65,7 | 64,7 |
| 17 | mogileński | 675 | 3,8 | 46,4 | 2,2 | -0,4 | 70 | 69 | 39,3 | 38,8 |
| 18 | nakielski | 1120 | 6,2 | 86,9 | 4,2 | 0,0 | 76 | 78 | 44,4 | 43,4 |
| 19 | żniński | 985 | 5,5 | 70,7 | 3,4 | -0,1 | 71 | 72 | 43,7 | 43,0 |
| 20 | Podregion świecki | 3340 | 18,6 | 189,8 | 9,1 | 0,0 | 55 | 57 | 34,1 | 33,8 |
| | Powiaty: | | | | | | | | | |
| 21 | sępoleński | 791 | 4,4 | 41,5 | 2,0 | -0,2 | 52 | 53 | 42,3 | 42,7 |
| 22 | świecki | 1474 | 8,2 | 99,9 | 4,8 | 0,0 | 66 | 68 | 32,9 | 32,4 |
| 23 | tucholski | 1075 | 6,0 | 48,4 | 2,3 | 0,2 | 44 | 45 | 29,6 | 28,8 |
| 24 | Podregion włocławski Subregion | 3656 | 20,3 | 365,0 | 17,5 | -0,4 | 101 | 100 | 52,3 | 51,3 |
| | Powiaty: | | | | | | | | | |
| 25 | aleksandrowski | 475 | 2,6 | 55,7 | 2,7 | -0,4 | 116 | 117 | 45,8 | 45,2 |
| 26 | lipnowski | 1016 | 5,7 | 67,0 | 3,2 | -0,3 | 65 | 66 | 31,0 | 30,8 |
| 27 | radziejowski | 607 | 3,4 | 41,5 | 2,0 | -0,3 | 70 | 68 | 24,2 | 24,6 |
| 28 | włocławski | 1474 | 8,2 | 86,8 | 4,2 | -0,1 | 58 | 59 | 20,2 | 20,1 |
| | Miasto na prawach powiatu: City with powiat status: | | | | | | | | | |
| 29 | Włocławek | 84 | 0,5 | 113,9 | 5,5 | -0,8 | 1415 | 1351 | 100,0 | 100,0 |

a Stan w dniu 31 XII. b Według ewidencji geodezyjnej.

a As of 31 XII. b According to geodetic register.

| Przyrost naturalny na 1000 ludności <i>Natural increase per 1000 population</i> | | Saldo migracji wewnętrznych i zagranicznych na pobyt stały <i>Net internal and international migration for permanent residence</i> | | | | Zgony niemowląt na 1000 urodzeń żywych <i>Infants deaths per 1000 live births</i> | | Lp. No. |
|---|--------------|--|--------------|--|--------------|---|-------------|------------|
| | | w liczbach bezwzględnych <i>in absolute numbers</i> | | na 1000 ludności <i>per 1000 population</i> | | | | |
| 2005 | 2014 | 2005 | 2014 | 2005 | 2014 | 2005 | 2014 | |
| 0,51 | 0,00 | -2080 | -2838 | -1,00 | -1,36 | 6,65 | 4,64 | 1 |
| 0,50 | 0,15 | 714 | 330 | 0,95 | 0,43 | 5,52 | 3,84 | 2 |
| 2,98 | 2,34 | 1750 | 911 | 18,68 | 8,20 | 7,68 | 5,73 | 3 |
| 4,00 | 2,81 | 1408 | 937 | 16,09 | 9,22 | 2,88 | 2,82 | 4 |
| -0,97 | -1,18 | -1654 | -1097 | -4,55 | -3,06 | 5,49 | 3,99 | 5 |
| 0,47 | -0,02 | -790 | -421 | -3,88 | -2,07 | 5,84 | 3,13 | 6 |
| 0,70 | 0,87 | -1020 | -950 | -2,60 | -2,41 | 7,33 | 4,69 | 7 |
| 1,16 | 2,44 | -136 | -30 | -1,80 | -0,38 | 8,51 | 4,61 | 8 |
| 1,63 | 1,06 | -138 | -57 | -2,67 | -1,08 | 3,44 | 8,98 | 9 |
| 2,02 | 1,52 | -127 | -96 | -2,79 | -2,11 | 6,04 | 2,19 | 10 |
| 2,70 | 2,76 | -17 | -114 | -0,43 | -2,84 | 6,28 | 4,40 | 11 |
| 1,15 | 0,34 | -186 | -133 | -4,13 | -2,98 | 3,91 | 2,20 | 12 |
| -0,62 | 0,23 | -129 | -185 | -3,64 | -5,29 | 23,67 | 2,84 | 13 |
| -1,26 | -1,11 | -287 | -335 | -2,88 | -3,44 | 5,80 | 5,52 | 14 |
| 0,58 | -0,15 | -565 | -845 | -1,53 | -2,30 | 5,48 | 5,48 | 15 |
| -0,86 | -1,37 | -416 | -362 | -2,49 | -2,22 | 4,74 | 5,47 | 16 |
| 0,55 | -0,43 | -49 | -153 | -1,04 | -3,29 | 2,09 | 6,76 | 17 |
| 2,58 | 1,73 | 43 | -205 | 0,50 | -2,36 | 8,41 | 5,92 | 18 |
| 1,59 | 0,55 | -143 | -125 | -2,03 | -1,77 | 5,37 | 4,20 | 19 |
| 2,38 | 1,53 | -470 | -370 | -2,52 | -1,95 | 9,53 | 4,10 | 20 |
| 2,68 | 0,94 | -102 | -139 | -2,46 | -3,34 | 12,77 | 0,00 | 21 |
| 2,22 | 1,46 | -313 | -186 | -3,20 | -1,86 | 8,23 | 5,80 | 22 |
| 2,44 | 2,20 | -55 | -45 | -1,17 | -0,93 | 9,33 | 3,85 | 23 |
| -0,69 | -1,89 | -739 | -1003 | -1,98 | -2,74 | 7,60 | 5,78 | 24 |
| -2,14 | -2,97 | -39 | -58 | -0,70 | -1,04 | 5,58 | 2,11 | 25 |
| 1,03 | 0,72 | -138 | -236 | -2,05 | -3,52 | 6,74 | 9,66 | 26 |
| -0,49 | -1,37 | -36 | -168 | -0,84 | -4,05 | 2,44 | 7,48 | 27 |
| -0,88 | -1,37 | -6 | -39 | -0,07 | -0,45 | 9,21 | 3,77 | 28 |
| -0,93 | -3,47 | -520 | -502 | -4,31 | -4,39 | 10,06 | 5,62 | 29 |

II. WYBRANE DANE O PODREGIONACH I POWIATACH (cd.)
SELECTED DATA BY SUBREGIONS AND POWIATS (cont.)

| Lp. No. | WYSZCZEGÓLNIENIE SPECIFICATION | Ludność ^a w wieku <i>Population</i> ^a at age | | | | | | Pobór wody na potrzeby gospodarki narodowej i ludności na 1 km ² w dam ³ <i>Water withdrawal for needs of the national economy and population per 1 km² in dam³</i> | | Ścieki przemysłowe i komunalne oczyszczane w % ścieków wymagających oczyszczania <i>Industrial and municipal wastewater treated in % of waste requiring treatment</i> | |
|------------|--|--|---|---|---|-------------|------------|--|-------------|--|--------------|
| | | poniżej 25 lat <i>below 25 years</i> | | | 65 lat i więcej <i>and more</i> | | | | | | |
| | | w % ogółu ludności <i>in % of total population</i> | wzrost lub spadek w stosunku do 2013 r. w % <i>increase or decrease in relation to 2013 in %</i> | w % ogółu ludności <i>in % of total population</i> | wzrost lub spadek w stosunku do 2013 r. w % <i>increase or decrease in relation to 2013 in %</i> | | | | | | |
| | | 2005 | 2014 | | 2005 | 2014 | | 2005 | 2014 | 2005 | 2014 |
| 1 | WOJEWÓDZTWO VOIVODSHIP | 33,4 | 27,5 | -1,8 | 12,3 | 14,7 | 4,3 | 13,4 | 14,0 | 98,2 | 97,6 |
| 2 | Podregion bydgosko-toruński <i>Subregion</i> | 31,7 | 25,9 | -1,5 | 12,7 | 15,6 | 4,6 | 23,6 | 18,8 | 100,0 | 96,2 |
| | <i>Powiaty:</i> | | | | | | | | | | |
| 3 | bydgoski | 36,1 | 30,5 | -0,8 | 10,0 | 11,5 | 5,8 | 7,7 | 6,6 | 84,9 | 92,3 |
| 4 | toruński | 37,0 | 31,4 | -0,2 | 10,3 | 10,9 | 5,5 | 4,9 | 5,9 | 73,0 | 98,5 |
| | <i>Miasta na prawach powiatu:</i> <i>Cities with powiat status:</i> | | | | | | | | | | |
| 5 | Bydgoszcz | 29,5 | 23,5 | -2,0 | 14,2 | 18,0 | 4,0 | 192,8 | 140,0 | 100,0 | 93,0 |
| 6 | Toruń | 31,3 | 24,7 | -1,7 | 12,1 | 16,0 | 4,9 | 158,8 | 119,4 | 98,4 | 99,6 |
| 7 | Podregion grudziądzki <i>Subregion</i> | 35,1 | 29,1 | -1,8 | 12,3 | 13,9 | 3,9 | 6,8 | 7,2 | 90,9 | 100,0 |
| | <i>Powiaty:</i> | | | | | | | | | | |
| 8 | brodnicki | 36,8 | 30,8 | -1,3 | 12,0 | 12,8 | 3,9 | 4,7 | 5,2 | 78,7 | 100,0 |
| 9 | chełmiński | 36,1 | 29,4 | -1,4 | 11,3 | 13,1 | 4,4 | 5,9 | 6,2 | 95,9 | 100,0 |
| 10 | golubsko-dobrzyński ... | 36,7 | 30,5 | -2,2 | 12,2 | 13,3 | 3,0 | 4,7 | 5,1 | 93,5 | 100,0 |
| 11 | grudziądzki | 37,6 | 31,7 | -1,1 | 10,6 | 12,2 | 4,1 | 8,1 | 8,1 | 81,9 | 100,0 |
| 12 | rypiński | 35,6 | 30,1 | -1,4 | 13,1 | 14,3 | 3,2 | 5,4 | 6,3 | 89,9 | 99,8 |
| 13 | wąbrzeski | 35,3 | 29,4 | -2,3 | 12,5 | 14,0 | 3,4 | 3,7 | 3,9 | 84,8 | 100,0 |
| | <i>Miasto na prawach powiatu:</i> <i>City with powiat status:</i> | | | | | | | | | | |
| 14 | Grudziądz | 31,1 | 25,4 | -2,4 | 13,3 | 16,1 | 4,3 | 94,8 | 102,9 | 98,5 | 100,0 |
| 15 | Podregion inowrocławski <i>Subregion</i> | 34,4 | 28,0 | -2,2 | 11,6 | 14,0 | 4,7 | 19,2 | 20,0 | 93,6 | 94,0 |
| | <i>Powiaty:</i> | | | | | | | | | | |
| 16 | inowrocławski | 32,9 | 26,4 | -2,2 | 12,0 | 14,8 | 4,3 | 25,6 | 27,5 | 96,3 | 90,7 |
| 17 | mogileński | 35,0 | 28,4 | -2,1 | 11,9 | 14,1 | 4,1 | 4,4 | 4,6 | 73,2 | 97,8 |
| 18 | nakielski | 36,6 | 30,2 | -2,2 | 10,6 | 12,6 | 5,3 | 27,3 | 27,2 | 87,4 | 100,0 |
| 19 | żniński | 34,7 | 28,7 | -2,0 | 11,4 | 13,9 | 5,6 | 12,2 | 12,9 | 84,6 | 95,9 |
| 20 | Podregion świecki <i>Subregion</i> | 36,0 | 29,8 | -1,8 | 11,3 | 13,1 | 4,8 | 10,9 | 13,6 | 97,8 | 100,0 |
| | <i>Powiaty:</i> | | | | | | | | | | |
| 21 | sepoleński | 36,8 | 30,4 | -2,5 | 11,9 | 13,5 | 4,6 | 1,7 | 1,8 | 77,0 | 100,0 |
| 22 | świecki | 35,2 | 29,1 | -1,9 | 11,1 | 13,0 | 5,2 | 18,8 | 25,9 | 98,3 | 100,0 |
| 23 | tucholski | 37,2 | 30,7 | -1,3 | 11,4 | 12,7 | 4,3 | 6,8 | 5,3 | 99,5 | 100,0 |
| 24 | Podregion wrocławski <i>Subregion</i> | 33,0 | 27,4 | -2,2 | 12,9 | 15,1 | 3,5 | 8,6 | 11,7 | 87,7 | 99,1 |
| | <i>Powiaty:</i> | | | | | | | | | | |
| 25 | aleksandrowski | 32,9 | 26,9 | -2,7 | 13,5 | 15,5 | 3,0 | 8,0 | 8,1 | 35,5 | 92,2 |
| 26 | lipnowski | 37,0 | 31,3 | -1,9 | 12,1 | 12,9 | 2,4 | 4,4 | 8,3 | 92,5 | 99,4 |
| 27 | radziejowski | 34,2 | 28,0 | -1,9 | 14,2 | 15,5 | 3,2 | 3,4 | 5,5 | 73,8 | 100,0 |
| 28 | wrocławski | 33,9 | 28,6 | -1,9 | 13,7 | 14,4 | 2,6 | 3,1 | 3,6 | 66,5 | 99,7 |
| | <i>Miasto na prawach powiatu:</i> <i>City with powiat status:</i> | | | | | | | | | | |
| 29 | Wrocławek | 29,8 | 24,2 | -2,5 | 12,1 | 16,7 | 5,0 | 194,4 | 259,2 | 98,7 | 100,0 |

^a Stan w dniu 31 XII. ^b Ludność korzystająca z oczyszczalni ścieków — dane szacunkowe, ludność ogółem — na podstawie bilansów.

^a As of 31 XII. ^b Population connected to wastewater treatment plants — estimated data, total population — based on balances.

| Ludność korzystająca z oczyszczalni ścieków w % ludności ogółem ^b Population connected to wastewater treatment plants in % of total population ^b | | | | Emisja zanieczyszczeń powietrza z zakładów szczególnie uciążliwych dla czystości powietrza w tys. t Emission of air pollutants from plants of significant nuisance to air quality in thous. t | | | | Odpady (z wyłączeniem odpadów komunalnych) wytworzone na 1 km ² w t Waste (excluding municipal waste) generated per 1 km ² in t | | Nakłady na środki trwałe (ceny bieżące) na 1 mieszkańca w zł Outlays on fixed assets (current prices) per capita in zł | | | | Lp. No. |
|---|-------------|--------------------------|------------------------|--|------------|-------------------|---------------|--|--------------|---|--------------|--|--------------|------------|
| ogółem total | | miasta urban areas | wieś rural areas | pyłowych particulates | | gazowych gases | | | | służące ochronie środowiska in environmental protection | | służące gospodarce wodnej in water management | | |
| 2005 | 2014 | | | 2005 | 2014 | 2005 | 2014 | 2005 | 2014 | 2005 | 2014 | 2005 | 2014 | |
| 63,2 | 71,6 | 95,2 | 36,5 | 7,1 | 3,8 | 8145,5 | 8102,4 | 175,3 | 198,7 | 223,4 | 317,4 | 28,8 | 73,4 | 1 |
| 77,4 | 84,9 | 97,0 | 42,6 | 3,3 | 0,6 | 2541,3 | 1278,4 | 221,9 | 104,9 | 175,2 | 455,1 | 41,7 | 33,8 | 2 |
| 45,6 | 52,6 | 95,6 | 39,0 | 0,4 | 0,1 | 102,8 | 69,8 | 12,8 | 24,3 | 254,6 | 116,6 | 29,2 | 40,5 | 3 |
| 22,0 | 53,4 | 96,0 | 46,1 | 0,1 | 0,1 | 46,2 | 77,2 | 226,8 | 60,4 | 72,6 | 481,8 | 62,3 | 61,8 | 4 |
| 93,6 | 96,6 | 96,6 | x | 2,0 | 0,3 | 1474,9 | 824,5 | 1061,5 | 727,3 | 104,6 | 756,6 | 34,5 | 7,5 | 5 |
| 87,0 | 98,0 | 98,0 | x | 0,8 | 0,1 | 917,5 | 306,9 | 1425,0 | 601,7 | 307,4 | 94,7 | 51,4 | 62,6 | 6 |
| 57,8 | 65,8 | 95,0 | 34,2 | 0,4 | 0,2 | 263,0 | 232,6 | 20,8 | 34,6 | 72,7 | 217,2 | 22,4 | 29,7 | 7 |
| 54,6 | 61,9 | 96,8 | 35,3 | 0,1 | 0,0 | 36,6 | 34,6 | 18,6 | 38,4 | 119,0 | 149,8 | 33,0 | 15,0 | 8 |
| 59,5 | 63,0 | 93,1 | 43,9 | 0,0 | – | 20,0 | 0,3 | 23,7 | 38,9 | 73,9 | 183,5 | 19,8 | 78,2 | 9 |
| 48,6 | 55,1 | 96,6 | 29,9 | – | 0,0 | – | 8,6 | 5,5 | 18,9 | 68,5 | 260,1 | 18,5 | 26,6 | 10 |
| 37,7 | 44,8 | 93,7 | 37,5 | – | 0,0 | – | 3,0 | x | 26,2 | 78,1 | 237,6 | 51,4 | 42,6 | 11 |
| 32,2 | 47,2 | 88,8 | 22,3 | 0,2 | 0,0 | 63,2 | 42,7 | 40,2 | 2,2 | 131,6 | 49,8 | 22,0 | 10,9 | 12 |
| 55,3 | 59,7 | 99,5 | 33,3 | 0,0 | 0,0 | 8,7 | 12,5 | x | x | 60,4 | 300,1 | 27,6 | 46,1 | 13 |
| 83,7 | 95,0 | 95,0 | x | 0,1 | 0,1 | 134,4 | 130,8 | 435,6 | 825,9 | 15,3 | 308,1 | 4,8 | 14,1 | 14 |
| 58,7 | 65,9 | 93,1 | 36,2 | 1,4 | 1,8 | 3236,3 | 3627,0 | 452,6 | 645,7 | 126,7 | 156,9 | 23,4 | 18,4 | 15 |
| 66,6 | 73,9 | 93,5 | 38,1 | 1,1 | 1,6 | 2131,3 | 2186,6 | 1300,7 | 576,5 | 98,7 | 262,4 | 17,9 | 9,6 | 16 |
| 49,9 | 56,6 | 96,7 | 31,3 | – | – | – | – | 7,5 | 39,4 | 41,6 | 30,4 | 5,4 | 12,0 | 17 |
| 49,2 | 58,1 | 90,3 | 33,4 | 0,1 | 0,1 | 50,0 | 61,7 | 178,3 | 62,5 | 122,4 | 50,6 | 47,0 | 33,1 | 18 |
| 57,5 | 63,0 | 93,1 | 40,3 | 0,2 | 0,1 | 1055,0 | 1378,7 | 15,1 | 1810,3 | 255,7 | 127,0 | 19,8 | 24,7 | 19 |
| 58,0 | 67,5 | 95,5 | 53,2 | 0,5 | 0,4 | 741,5 | 1708,8 | 109,3 | 135,3 | 119,9 | 465,5 | 27,9 | 137,2 | 20 |
| 52,8 | 64,6 | 93,2 | 43,3 | – | – | – | – | x | 2,3 | 181,8 | 86,4 | 30,6 | 64,7 | 21 |
| 58,3 | 65,6 | 95,5 | 51,3 | 0,5 | 0,4 | 741,5 | 1708,8 | 247,8 | 281,5 | 127,2 | 738,9 | 26,0 | 225,6 | 22 |
| 62,1 | 73,7 | 98,3 | 63,7 | – | – | – | – | x | 32,7 | 51,1 | 227,5 | 29,2 | 17,0 | 23 |
| 46,6 | 57,5 | 91,4 | 21,7 | 1,5 | 0,7 | 1363,4 | 1255,6 | 66,0 | 23,7 | 629,3 | 218,3 | 15,1 | 226,4 | 24 |
| 24,6 | 54,4 | 87,0 | 27,5 | 0,0 | 0,0 | 11,6 | 8,2 | x | 5,1 | 90,6 | 379,9 | 3,6 | 205,0 | 25 |
| 30,8 | 35,7 | 82,3 | 15,0 | 0,0 | 0,1 | 7,9 | 22,3 | x | 1,4 | 44,4 | 104,9 | 29,6 | 57,0 | 26 |
| 15,4 | 36,1 | 81,6 | 21,2 | 0,0 | 0,0 | 27,6 | 34,5 | 57,3 | 15,2 | 74,8 | 228,8 | 25,0 | 15,6 | 27 |
| 19,0 | 36,4 | 87,0 | 23,7 | 0,0 | 0,0 | 32,1 | 1,0 | 113,0 | x | 132,8 | 161,3 | 24,8 | 747,8 | 28 |
| 96,2 | 95,7 | 95,7 | x | 1,4 | 0,6 | 1284,3 | 1189,6 | 470,6 | 877,4 | 1748,1 | 245,4 | 1,9 | 17,0 | 29 |

II. WYBRANE DANE O PODREGIONACH I POWIATACH (cd.)

SELECTED DATA BY SUBREGIONS AND POWIATS (cont.)

| Lp. | WYSZCZEGÓLNIENIE SPECIFICATION | Powierzchnia o szczególnych walorach przyrodniczych chroniona ^d na 1 mieszkańca w m ² Area of special nature value under legal protection ^d per capita in m ² | | Przestępstwa stwierdzone przez Policję w zakończonych postępowaniach przygotowawczych na 10 tys. ludności Ascertained crimes by the Police in completed preparatory proceedings per 10 thous. population | | Wskaźnik wykrywalności sprawców przestępstw stwierdzonych przez Policję w % Rate of detectability of delinquents in ascertained crimes by the Police in % | | Pracujący ^{ab} | | |
|-----------|--|--|--------------|---|-------------------|--|-------------------|-------------------------|--------------|--------------------------------------|
| | | | | | | | | ogółem total | | |
| | | 2005 | 2014 | 2005 ^d | 2014 ^e | 2005 ^d | 2014 ^e | w tys. | in thous. | na 1000 ludności per 1000 population |
| 1 | WOJEWÓDZTWO VOIVODSHIP | 2812 | 2734 | 355,7 | 198,8 | 60,7 | 67,9 | 512,9 | 553,2 | 264,7 |
| 2 | Podregion bydgosko-toruński | 1417 | 1389 | 430,1 | 220,8 | 54,8 | 63,3 | 209,0 | 232,5 | 300,1 |
| | <i>Subregion</i> | | | | | | | | | |
| | <i>Powiaty:</i> | | | | | | | | | |
| | <i>Powiaty:</i> | | | | | | | | | |
| 3 | bydgoski | 6034 | 5137 | 314,4 | 159,4 | 59,7 | 60,7 | 20,2 | 25,7 | 230,1 |
| 4 | toruński | 4884 | 4249 | 269,9 | 185,8 | 67,6 | 69,4 | 15,8 | 21,5 | 210,4 |
| | Miasta na prawach powiatu: Cities with powiat status: | | | | | | | | | |
| 5 | Bydgoszcz | 166 | 170 | 451,5 | 214,4 | 55,9 | 62,1 | 109,0 | 120,6 | 337,2 |
| 6 | Toruń | 34 | 35 | 512,0 | 283,2 | 48,9 | 63,8 | 64,0 | 64,7 | 318,3 |
| 7 | Podregion grudziądzki | 3874 | 3834 | 253,4 | 161,8 | . | 75,2 | 90,8 | 99,8 | 253,8 |
| | <i>Subregion</i> | | | | | | | | | |
| | <i>Powiaty:</i> | | | | | | | | | |
| | <i>Powiaty:</i> | | | | | | | | | |
| 8 | brodnicki | 7642 | 7322 | 226,4 | 135,6 | 65,3 | 79,7 | 19,4 | 22,2 | 283,6 |
| 9 | chełmiński | 4054 | 3977 | 279,6 | 136,1 | 61,0 | 81,8 | 12,2 | 11,5 | 218,8 |
| 10 | golubsko-dobrzyński ... | 5868 | 5828 | 212,8 | 201,9 | 77,9 | 84,6 | 10,3 | 12,2 | 268,2 |
| 11 | grudziądzki | 6324 | 6042 | 151,4 | 113,0 | 56,3 | 71,4 | 8,7 | 9,8 | 244,1 |
| 12 | rypiński | 2034 | 2020 | 245,9 | 139,7 | 81,5 | 83,0 | 11,4 | 11,4 | 256,6 |
| 13 | wąbrzeski | 3256 | 3266 | 224,7 | 145,1 | 77,4 | 83,0 | 8,2 | 9,3 | 265,7 |
| | Miasto na prawach powiatu: City with powiat status: | | | | | | | | | |
| 14 | Grudziądz | 130 | 136 | 331,3 | 214,1 | 53,5 | 63,1 | 20,6 | 23,4 | 240,5 |
| 15 | Podregion inowrocławski | 1125 | 1126 | 350,1 | 190,4 | . | 72,1 | 81,0 | 84,3 | 229,5 |
| | <i>Subregion</i> | | | | | | | | | |
| | <i>Powiaty:</i> | | | | | | | | | |
| | <i>Powiaty:</i> | | | | | | | | | |
| 16 | inowrocławski | 777 | 788 | 413,2 | 200,6 | 58,6 | 67,6 | 39,6 | 39,3 | 240,9 |
| 17 | mogileński | 2049 | 2107 | 270,8 | 141,0 | 76,6 | 79,6 | 10,7 | 11,4 | 244,9 |
| 18 | nakielski | 999 | 966 | 365,1 | 224,9 | 72,9 | 72,9 | 16,1 | 17,6 | 202,8 |
| 19 | żniński | 1484 | 1459 | 235,0 | 156,9 | 72,8 | 79,7 | 14,5 | 16,0 | 226,1 |
| 20 | Podregion świecki | 10884 | 10659 | 272,3 | 158,6 | . | 77,7 | 42,6 | 45,3 | 238,6 |
| | <i>Subregion</i> | | | | | | | | | |
| | <i>Powiaty:</i> | | | | | | | | | |
| | <i>Powiaty:</i> | | | | | | | | | |
| 21 | sepoleski | 15014 | 14810 | 264,2 | 173,2 | 79,7 | 78,6 | 8,4 | 9,0 | 216,1 |
| 22 | świecki | 7306 | 7109 | 243,6 | 155,1 | 69,6 | 75,4 | 24,1 | 24,2 | 242,4 |
| 23 | tucholski | 14656 | 14421 | 338,4 | 153,4 | 79,4 | 81,7 | 10,1 | 12,1 | 250,2 |
| 24 | Podregion wrocławski | 2183 | 1899 | 358,5 | 221,5 | . | 64,7 | 89,5 | 91,3 | 250,0 |
| | <i>Subregion</i> | | | | | | | | | |
| | <i>Powiaty:</i> | | | | | | | | | |
| | <i>Powiaty:</i> | | | | | | | | | |
| 25 | aleksandrowski | 1747 | 1751 | 391,0 | 240,6 | 61,0 | 70,4 | 12,6 | 12,9 | 231,5 |
| 26 | lipnowski | 5798 | 4116 | 270,4 | 180,6 | 74,5 | 67,4 | 14,8 | 15 | 223,7 |
| 27 | radziejowski | 1796 | 1754 | 247,8 | 125,7 | 84,6 | 82,1 | 10,7 | 10,4 | 250,7 |
| 28 | wrocławski | 2908 | 2837 | 180,9 | 163,2 | 74,5 | 61,7 | 18,5 | 21,2 | 243,6 |
| | Miasto na prawach powiatu: City with powiat status: | | | | | | | | | |
| 29 | Wrocławek | 6 | 5 | 557,6 | 315,1 | 53,8 | 60,3 | 32,9 | 31,8 | 279,2 |

^a Stan w dniu 31 XII. ^b Według faktycznego miejsca pracy i rodzaju działalności; bez podmiotów gospodarczych o liczbie pracujących do 9 osób. Narodowego Spisu Powszechnego Ludności i Mieszkań oraz Powszechnego Spisu Rolnego 2002 oraz w 2014 r. na podstawie Powszechnego „Administrowanie i działalność wspierająca „^{ab} „ Administracja publiczna i obrona narodowa; obowiązkowe zabezpieczenia społeczne”, „Edukacja”, z prokuraturą. ^c Bez czynów karalnych popełnionych przez nieletnich.

^a As of 31 XII. ^b By actual workplace and kind of activity; excluding economic entities employing up to 9 persons. Data are compiled considering Agricultural Census 2002, as well as in 2014 on the basis the Agricultural Census 2010. ^c The term "Other services" refers to the NACE Rev. 2 compulsory social security", "Education", "Human health and social work activities", "Arts, entertainment and recreation" and "Other service

| Employed persons ^{ab} | | | | | Lp. No. |
|--|--|--|--|----|------------|
| w % ogółem in % of total | | | | | |
| rolnictwo, leśnictwo, łowiectwo i rybactwo <i>agriculture, forestry and fishing</i> | przemysł i budownictwo <i>industry and construction</i> | handel; naprawa pojazdów samochodowych ^Δ ; transport i gospodarka magazynowa; zakwaterowanie i gastronomia ^Δ ; informacja i komunikacja <i>trade; repair of motor vehicles ^Δ; transportation and storage; accommodation and catering ^Δ; information and communication</i> | działalność finansowa i ubezpieczeniowa; obsługa rynku nieruchomości ^Δ oraz pozostałe usługi ^c <i>financial and insurance activities; real estate activities and other services^c</i> | | |
| 2014 | | | | | |
| 19,3 | 30,0 | 18,3 | 32,4 | 1 | |
| 5,6 | 30,7 | 24,0 | 39,7 | 2 | |
| 18,3 | 39,3 | 21,0 | 21,4 | 3 | |
| 32,5 | 33,1 | 13,9 | 20,5 | 4 | |
| 0,7 | 30,2 | 24,4 | 44,7 | 5 | |
| 0,7 | 27,4 | 28,0 | 43,9 | 6 | |
| 28,7 | 32,6 | 14,3 | 24,4 | 7 | |
| 28,0 | 40,8 | 13,2 | 18,0 | 8 | |
| 32,1 | 32,2 | 10,0 | 25,7 | 9 | |
| 40,3 | 27,7 | 12,8 | 19,2 | 10 | |
| 48,0 | 26,2 | 9,8 | 16,0 | 11 | |
| 41,1 | 26,1 | 11,4 | 21,4 | 12 | |
| 41,0 | 28,7 | 9,9 | 20,4 | 13 | |
| 2,2 | 35,1 | 23,5 | 39,2 | 14 | |
| 26,7 | 28,4 | 16,3 | 28,6 | 15 | |
| 19,7 | 35,8 | 16,3 | 28,2 | 16 | |
| 34,3 | 24,9 | 15,2 | 25,6 | 17 | |
| 29,3 | 20,8 | 19,1 | 30,8 | 18 | |
| 35,8 | 20,9 | 14,0 | 29,3 | 19 | |
| 28,9 | 34,6 | 12,2 | 24,3 | 20 | |
| 35,1 | 28,6 | 9,9 | 26,4 | 21 | |
| 22,1 | 40,0 | 14,0 | 23,9 | 22 | |
| 37,9 | 28,0 | 10,4 | 23,7 | 23 | |
| 32,5 | 24,7 | 12,7 | 30,1 | 24 | |
| 35,1 | 17,5 | 9,7 | 37,7 | 25 | |
| 47,2 | 14,0 | 11,1 | 27,7 | 26 | |
| 54,5 | 10,7 | 12,1 | 22,7 | 27 | |
| 55,9 | 16,0 | 8,4 | 19,7 | 28 | |
| 1,8 | 43,1 | 17,7 | 37,4 | 29 | |

Dane opracowano z uwzględnieniem pracujących w gospodarstwach indywidualnych w rolnictwie wyszacowanych w 2005 r. na podstawie wyników Spisu Rolnego 2010. ^c Pod pojęciem "pozostałe usługi" należy rozumieć następujące sekcje PKD: „Działalność profesjonalna, naukowa i techniczna”, „Opieka zdrowotna i pomoc społeczna”, „Działalność związana z kulturą, rozrywką i rekreacją” oraz „Pozostała działalność usługowa”. ^d Łącznie

employed persons on private farms in agriculture estimated on the basis of the results of the Population and Housing Census as well as the sections: "Professional, scientific and technical activities", "Administrative and support service activities", "Public administration and defence; activities". ^d Including prosecutor's office. ^e Excluding punishable acts committed by juveniles.

II. WYBRANE DANE O PODREGIONACH I POWIATACH (cd.)
SELECTED DATA BY SUBREGIONS AND POWIATS (cont.)

| Lp. No. | WYSZCZEGÓLNIENIE SPECIFICATION | Bezrobotni zarejestrowani ^a Registered unemployed persons ^a | | | | | Stopa bezrobocia rejestrowanego ^{ab} w % Registered unemployment rate ^{ab} in % | |
|------------|--|---|--------------|---|--------------|-------------|--|--|
| | | ogółem w tys. total in thous. | | z liczby ogółem — w % of total number — in % | | | | |
| | | | | pozostający bez pracy dłużej niż 1 rok out of work for longer than 1 year | w wieku aged | | | |
| | | 2005 | 2014 | | 2005 | 2014 | 24 lata i mniej 24 years and less | 50 lat i więcej 50 years and more |
| 1 | WOJEWÓDZTWO VOIVODSHIP | 188,0 | 127,1 | 42,2 | 17,4 | 24,7 | 22,3 | 15,5 |
| 2 | Podregion bydgosko- toruński Subregion | 43,4 | 30,4 | 37,9 | 14,5 | 29,7 | 13,8 | 9,2 |
| | Powiaty: Powiats: | | | | | | | |
| 3 | bydgoski | 6,6 | 4,7 | 37,5 | 17,9 | 24,5 | 19,9 | 11,8 |
| 4 | toruński | 8,2 | 6,2 | 34,8 | 19,7 | 20,0 | 28,9 | 17,9 |
| | Miasta na prawach powiatu: Cities with powiat status: | | | | | | | |
| 5 | Bydgoszcz | 17,4 | 12,1 | 37,3 | 10,3 | 32,4 | 10,8 | 7,4 |
| 6 | Toruń | 11,1 | 7,4 | 41,6 | 14,8 | 36,7 | 12,0 | 8,1 |
| 7 | Podregion grudziądzki Subregion | 43,8 | 26,2 | 43,3 | 18,5 | 24,1 | 28,1 | 17,7 |
| | Powiaty: Powiats: | | | | | | | |
| 8 | brodnicki | 7,5 | 4,1 | 39,5 | 21,4 | 22,5 | 24,1 | 13,2 |
| 9 | chełmiński | 5,7 | 3,7 | 44,5 | 18,5 | 23,5 | 28,5 | 20,9 |
| 10 | golubsko-dobrzyński ... | 4,8 | 3,7 | 47,8 | 22,3 | 19,4 | 27,4 | 20,1 |
| 11 | grudziądzki | 5,1 | 3,0 | 45,0 | 19,1 | 22,7 | 32,6 | 20,4 |
| 12 | rypiński | 5,6 | 3,1 | 41,9 | 20,7 | 22,1 | 28,1 | 18,5 |
| 13 | wąbrzeski | 4,1 | 2,7 | 49,0 | 19,6 | 21,8 | 29,6 | 20,1 |
| | Miasto na prawach powiatu: City with powiat status: | | | | | | | |
| 14 | Grudziądz | 11,1 | 5,9 | 39,4 | 12,1 | 31,2 | 29,0 | 16,4 |
| 15 | Podregion inowrocławski Subregion | 43,2 | 26,4 | 41,6 | 18,6 | 22,9 | 29,7 | 19,9 |
| | Powiaty: Powiats: | | | | | | | |
| 16 | inowrocławski | 20,0 | 12,4 | 45,3 | 17,6 | 23,9 | 28,8 | 20,0 |
| 17 | mogileński | 5,1 | 3,3 | 42,0 | 19,9 | 20,2 | 27,6 | 18,8 |
| 18 | nakielski | 9,6 | 5,9 | 36,2 | 20,0 | 22,6 | 31,5 | 20,7 |
| 19 | zniński | 8,4 | 4,8 | 38,5 | 18,7 | 22,4 | 31,4 | 19,3 |
| 20 | Podregion świecki Subregion | 18,8 | 11,7 | 38,8 | 20,9 | 22,3 | 26,2 | 17,5 |
| | Powiaty: Powiats: | | | | | | | |
| 21 | sępoleński | 4,5 | 3,1 | 34,3 | 18,7 | 24,3 | 29,9 | 21,5 |
| 22 | świecki | 9,3 | 5,3 | 40,5 | 21,2 | 22,6 | 23,9 | 15,2 |
| 23 | tucholski | 5,0 | 3,4 | 40,2 | 22,2 | 20,1 | 28,3 | 18,7 |
| 24 | Podregion włocławski Subregion | 38,8 | 32,5 | 47,3 | 17,1 | 22,7 | 25,1 | 22,5 |
| | Powiaty: Powiats: | | | | | | | |
| 25 | aleksandrowski | 6,0 | 4,6 | 45,6 | 17,1 | 22,9 | 26,6 | 22,3 |
| 26 | lipnowski | 7,6 | 6,3 | 38,5 | 22,5 | 17,4 | 29,0 | 25,5 |
| 27 | radziejowski | 4,2 | 3,7 | 52,1 | 20,3 | 19,9 | 24,1 | 22,9 |
| 28 | włocławski | 9,3 | 8,6 | 50,4 | 17,5 | 22,1 | 28,6 | 25,4 |
| | Miasto na prawach powiatu: City with powiat status: | | | | | | | |
| 29 | Włocławek | 11,7 | 9,3 | 49,2 | 11,8 | 27,8 | 20,9 | 18,9 |

^a Stan w dniu 31 XII. ^b Dane opracowano z uwzględnieniem pracujących w gospodarstwach indywidualnych w rolnictwie wyszacowanych w 2014 r. na podstawie Powszechnego Spisu Rolnego 2010. ^c Bez podmiotów gospodarczych o liczbie pracujących do 9 osób. ^d Przeciętne

^a As of 31 XII. ^b Data are compiled considering employed persons on private farms in agriculture estimated on the basis of the results of ^c Excluding economic entities employing up to 9 persons. ^d Average monthly gross wages and salaries in Poland amounted to 4003,99 zł.

| Przeciętne miesięczne wynagrodzenia brutto ^c Average monthly gross wages and salaries ^c | | | | Sieć rozdzielcza ^d na 100 km ² w km Distribution network ^d per 100 km ² in km | | | | | | Lp. No. | | | | |
|--|----------------|-------------|--------------|--|--------------|---------------------------------------|-------------|------------------------------------|-------------|------------|--|------|-----------------------------|--|
| w zł | | in zł | | wzrost = 100 ^d Poland = 100 ^d | | województwo = 100 voivodship = 100 | | wodociągowa water supply system | | | kanalizacyjna ^e sewerage system ^e | | gazowa gas supply system | |
| 2005 | 2014 | | | 2005 | 2014 | 2005 | 2014 | 2005 | 2014 | | 2005 | 2014 | | |
| 2153,46 | 3439,06 | 85,9 | 100,0 | 110,8 | 127,9 | 26,6 | 42,6 | 11,5 | 16,2 | 1 | | | | |
| 2308,20 | 3675,57 | 91,8 | 106,9 | 118,7 | 141,7 | 45,6 | 78,8 | 34,8 | 49,8 | 2 | | | | |
| 1930,38 | 3410,14 | 85,2 | 99,2 | 95,0 | 113,4 | 23,9 | 38,4 | 7,5 | 19,1 | 3 | | | | |
| 1864,47 | 3036,13 | 75,8 | 88,3 | 106,5 | 127,4 | 23,8 | 47,6 | 1,8 | 12,7 | 4 | | | | |
| 2343,98 | 3677,79 | 91,9 | 106,9 | 316,4 | 353,6 | 277,7 | 395,0 | 325,5 | 351,8 | 5 | | | | |
| 2384,02 | 3876,00 | 96,8 | 112,7 | 235,5 | 312,4 | 187,8 | 415,5 | 276,6 | 355,4 | 6 | | | | |
| 1891,81 | 3206,48 | 80,1 | 93,2 | 134,4 | 154,0 | 27,7 | 41,5 | 5,4 | 10,3 | 7 | | | | |
| 1939,95 | 3146,55 | 78,6 | 91,5 | 128,6 | 139,3 | 34,3 | 44,3 | x | 4,6 | 8 | | | | |
| 1779,56 | 3250,60 | 81,2 | 94,5 | 127,3 | 143,3 | 26,1 | 44,9 | 7,5 | 8,1 | 9 | | | | |
| 1892,63 | 3374,60 | 84,3 | 98,1 | 166,1 | 178,6 | 19,9 | 30,4 | 2,2 | 2,9 | 10 | | | | |
| 1951,27 | 3305,50 | 82,6 | 96,1 | 110,0 | 155,1 | 21,1 | 28,7 | 2,6 | 8,8 | 11 | | | | |
| 1865,83 | 3089,22 | 77,2 | 89,8 | 129,8 | 142,4 | 14,8 | 28,9 | x | 2,1 | 12 | | | | |
| 1980,24 | 3204,19 | 80,0 | 93,2 | 140,5 | 156,5 | 22,8 | 44,3 | 3,2 | 6,9 | 13 | | | | |
| 1889,84 | 3196,00 | 79,8 | 92,9 | 265,9 | 337,4 | 261,3 | 341,1 | 222,5 | 341,8 | 14 | | | | |
| 1958,96 | 3138,04 | 78,4 | 91,2 | 91,5 | 99,9 | 22,1 | 33,3 | 8,9 | 10,8 | 15 | | | | |
| 2039,85 | 3196,03 | 79,8 | 92,9 | 109,4 | 118,7 | 30,9 | 45,6 | 14,3 | 16,9 | 16 | | | | |
| 1863,38 | 3155,63 | 78,8 | 91,8 | 99,7 | 104,9 | 18,9 | 33,0 | 7,7 | 8,2 | 17 | | | | |
| 1932,12 | 3122,28 | 78,0 | 90,8 | 66,0 | 76,7 | 13,9 | 21,4 | 6,2 | 9,4 | 18 | | | | |
| 1779,84 | 2927,35 | 73,1 | 85,1 | 92,7 | 99,8 | 22,7 | 31,7 | 6,2 | 6,7 | 19 | | | | |
| 2065,98 | 3318,40 | 82,9 | 96,5 | 70,7 | 89,8 | 25,5 | 37,9 | 4,8 | 6,2 | 20 | | | | |
| 1811,71 | 3148,04 | 78,6 | 91,5 | 47,3 | 82,8 | 16,6 | 25,6 | 4,7 | 5,5 | 21 | | | | |
| 2208,99 | 3482,66 | 87,0 | 101,3 | 91,0 | 102,3 | 27,4 | 42,5 | 4,0 | 6,1 | 22 | | | | |
| 1855,47 | 2983,14 | 74,5 | 86,7 | 60,1 | 77,7 | 29,3 | 40,7 | 5,9 | 6,9 | 23 | | | | |
| 2085,49 | 3256,36 | 81,3 | 94,7 | 135,9 | 153,4 | 16,3 | 29,3 | 8,7 | 11,2 | 24 | | | | |
| 1813,70 | 2992,70 | 74,7 | 87,0 | 180,0 | 182,3 | 25,9 | 50,4 | 10,1 | 12,4 | 25 | | | | |
| 1921,54 | 2898,10 | 72,4 | 84,3 | 118,8 | 150,8 | 8,7 | 12,8 | x | 0,5 | 26 | | | | |
| 1902,61 | 2931,39 | 73,2 | 85,2 | 143,1 | 166,0 | 10,2 | 21,1 | 0,4 | 2,0 | 27 | | | | |
| 1717,01 | 3058,58 | 76,4 | 88,9 | 125,6 | 135,8 | 11,8 | 22,4 | 6,3 | 8,9 | 28 | | | | |
| 2279,95 | 3530,87 | 88,2 | 102,7 | 221,9 | 240,3 | 173,5 | 286,9 | 207,0 | 239,5 | 29 | | | | |

w 2005 r. na podstawie wyników Narodowego Spisu Powszechnego Ludności i Mieszkań oraz Powszechnego Spisu Rolnego 2002 oraz miesięczne wynagrodzenie brutto w kraju wynosiło 4003,99 zł. ^e Łącznie z kolektorami.

the Population and Housing Census as well as the Agricultural Census 2002, as well as in 2014 on the basis the Agricultural Census 2010.

^e Including collectors.

II. WYBRANE DANE O PODREGIONACH I POWIATACH (cd.)
SELECTED DATA BY SUBREGIONS AND POWIATS (cont.)

| Lp. No. | WYSZCZEGÓLNIENIE SPECIFICATION | Zasoby mieszkaniowe ^{ab} Dwelling stocks ^{ab} | | | Mieszkania oddane do użytkowania Dwellings completed | | | |
|------------|---|--|--|-----------------|--|---|-------------|-------------|
| | | mieszkania na 1000 ludności dwellings per 1000 population | przeciętna powierzchnia użytkowa 1 mieszkania w m ² average useful floor area of dwelling in m ² | ogółem total | wzrost lub spadek w stosunku do 2005 r. w % increase or decrease in relation to 2005 in % | na 1000 ludności per 1000 population | | |
| | | | | | | 2005 | 2014 | 2005 |
| 1 | WOJEWÓDZTWO VOIVODSHIP | 324,0 | 347,7 | 69,4 | 6246 | 39,2 | 2,17 | 2,99 |
| 2 | Podregion bydgosko- toruński | 349,9 | 385,0 | 65,5 | 3402 | 45,9 | 3,08 | 4,39 |
| | <i>Subregion</i> | | | | | | | |
| | <i>Powiaty:</i> | | | | | | | |
| | <i>Powiaty:</i> | | | | | | | |
| 3 | bydgoski | 293,0 | 311,4 | 94,5 | 640 | 14,9 | 5,94 | 5,76 |
| 4 | toruński | 274,2 | 291,3 | 89,2 | 630 | 29,1 | 5,56 | 6,20 |
| | <i>Miasta na prawach powiatu:</i> | | | | | | | |
| | <i>Cities with powiat status:</i> | | | | | | | |
| 5 | Bydgoszcz | 371,2 | 411,4 | 57,9 | 1225 | 142,6 | 1,37 | 3,42 |
| 6 | Toruń | 370,6 | 426,2 | 58,6 | 907 | 16,1 | 3,75 | 4,46 |
| 7 | Podregion grudziądzki | 311,7 | 331,1 | 71,5 | 959 | 39,0 | 1,77 | 2,44 |
| | <i>Subregion</i> | | | | | | | |
| | <i>Powiaty:</i> | | | | | | | |
| | <i>Powiaty:</i> | | | | | | | |
| 8 | brodnicki | 301,9 | 317,2 | 79,6 | 323 | 45,5 | 2,96 | 4,13 |
| 9 | chełmiński | 299,3 | 308,4 | 72,4 | 98 | 78,2 | 1,07 | 1,86 |
| 10 | golubsko-dobrzyński ... | 290,0 | 308,3 | 79,1 | 119 | 22,7 | 2,15 | 2,62 |
| 11 | grudziądzki | 288,9 | 294,4 | 83,3 | 121 | 55,1 | 2,03 | 3,01 |
| 12 | rypiński | 289,8 | 306,5 | 76,9 | 87 | 1,2 | 1,94 | 1,95 |
| 13 | wąbrzeski | 309,1 | 322,3 | 73,0 | 58 | 123,1 | 0,74 | 1,66 |
| | <i>Miasto na prawach powiatu:</i> | | | | | | | |
| | <i>City with powiat status:</i> | | | | | | | |
| 14 | Grudziądz | 354,8 | 394,9 | 57,0 | 153 | 21,4 | 1,26 | 1,57 |
| 15 | Podregion inowrocławski | 304,9 | 320,6 | 70,0 | 862 | 76,6 | 1,33 | 2,35 |
| | <i>Subregion</i> | | | | | | | |
| | <i>Powiaty:</i> | | | | | | | |
| | <i>Powiaty:</i> | | | | | | | |
| 16 | inowrocławski | 323,8 | 348,7 | 64,6 | 350 | 33,6 | 1,58 | 2,14 |
| 17 | mogileński | 292,9 | 304,9 | 78,4 | 84 | 140,0 | 0,75 | 1,81 |
| 18 | nakielski | 286,9 | 293,3 | 73,2 | 234 | 98,3 | 1,39 | 2,69 |
| 19 | żniński | 290,1 | 299,3 | 75,4 | 194 | 165,8 | 1,05 | 2,74 |
| 20 | Podregion świecki | 292,5 | 300,9 | 77,6 | 384 | 22,3 | 1,70 | 2,02 |
| | <i>Subregion</i> | | | | | | | |
| | <i>Powiaty:</i> | | | | | | | |
| | <i>Powiaty:</i> | | | | | | | |
| 21 | sępoleński | 281,7 | 289,2 | 76,3 | 68 | 119,4 | 0,76 | 1,63 |
| 22 | świecki | 300,9 | 309,1 | 75,9 | 185 | 2,2 | 1,86 | 1,85 |
| 23 | tucholski | 284,6 | 294,1 | 82,5 | 131 | 28,4 | 2,16 | 2,71 |
| 24 | Podregion włocławski | 318,8 | 337,8 | 72,3 | 639 | -3,9 | 1,80 | 1,75 |
| | <i>Subregion</i> | | | | | | | |
| | <i>Powiaty:</i> | | | | | | | |
| | <i>Powiaty:</i> | | | | | | | |
| 25 | aleksandrowski | 329,2 | 347,3 | 80,7 | 93 | -23,8 | 2,21 | 1,67 |
| 26 | lipnowski | 283,8 | 291,2 | 77,6 | 142 | -1,4 | 2,18 | 2,12 |
| 27 | radziejowski | 288,0 | 292,7 | 87,3 | 71 | 86,8 | 0,90 | 1,71 |
| 28 | włocławski | 292,2 | 304,6 | 83,5 | 200 | 29,0 | 1,81 | 2,30 |
| | <i>Miasto na prawach powiatu:</i> | | | | | | | |
| | <i>City with powiat status:</i> | | | | | | | |
| 29 | Włocławek | 363,1 | 402,4 | 56,1 | 133 | -35,4 | 1,72 | 1,16 |

a Stan w dniu 31 XII. b Na podstawie bilansu zasobów mieszkaniowych. c Bez szkół specjalnych. d Bez dzieci w wieku 6 lat objętych edukacją
a As of 31 XII. b Based on balance of dwelling stocks. c Excluding special schools. d Excluding children aged 6 attending pre-primary

| Mieszkania, których budowę rozpoczęto w 2014 r. <i>Dwellings in which construction has begun in 2014</i> | Uczniowie w szkołach dla dzieci i młodzieży ^c na 10 tys. ludności <i>Pupils and students of schools for children and youth ^c per 10 thous. population</i> | | | | | Uczniowie szkół policealnych ^c na 10 tys. ludności <i>Students of post-secondary schools ^c per 10 thous. population</i> | Lp. No. |
|---|--|--------------------------------------|--|--|--|--|-----------|
| | podstawowych ^d <i>primary ^d</i> | gimnazjach <i>lower secondary</i> | zasadniczych zawodowych <i>basic vocational</i> | liceach ogólnokształcących <i>general secondary</i> | technikach ^e <i>technical secondary ^e</i> | | |
| | 2014 | | | | | | |
| 6365 | 600,9 | 283,9 | 57,8 | 125,1 | 144,2 | 74,2 | 1 |
| 3560 | 575,7 | 260,6 | 40,8 | 143,5 | 149,9 | 109,3 | 2 |
| 549 | 698,2 | 301,4 | 31,2 | 20,9 | 47,1 | 2,3 | 3 |
| 626 | 711,3 | 292,3 | 20,9 | 38,2 | 31,6 | 17,2 | 4 |
| 1208 | 512,6 | 232,2 | 48,8 | 149,8 | 200,3 | 122,6 | 5 |
| 1177 | 551,1 | 272,3 | 42,1 | 252,8 | 177,3 | 191,1 | 6 |
| 779 | 633,8 | 305,7 | 71,7 | 111,9 | 148,3 | 65,4 | 7 |
| 201 | 690,1 | 325,4 | 98,5 | 141,5 | 136,9 | 37,8 | 8 |
| 87 | 611,5 | 299,5 | 70,0 | 66,0 | 136,6 | 7,0 | 9 |
| 113 | 654,0 | 310,7 | 61,8 | 67,3 | 114,0 | 12,8 | 10 |
| 116 | 648,6 | 294,0 | 15,2 | 14,7 | 15,7 | 7,0 | 11 |
| 96 | 658,6 | 317,8 | 74,8 | 131,0 | 206,9 | 16,6 | 12 |
| 86 | 634,3 | 312,7 | 67,1 | 102,1 | 114,8 | 16,9 | 13 |
| 80 | 573,1 | 287,6 | 79,2 | 168,5 | 219,8 | 208,1 | 14 |
| 892 | 601,1 | 289,6 | 71,3 | 111,1 | 143,1 | 42,5 | 15 |
| 392 | 562,1 | 272,1 | 57,7 | 137,0 | 144,2 | 67,7 | 16 |
| 98 | 601,2 | 292,2 | 108,4 | 110,5 | 192,6 | 59,3 | 17 |
| 246 | 648,9 | 311,3 | 73,0 | 78,1 | 127,3 | 4,3 | 18 |
| 156 | 632,0 | 301,7 | 76,0 | 92,4 | 127,3 | 20,2 | 19 |
| 379 | 659,6 | 306,3 | 75,8 | 88,1 | 122,6 | 23,3 | 20 |
| 110 | 656,2 | 304,5 | 101,6 | 114,8 | 97,3 | x | 21 |
| 141 | 650,4 | 301,6 | 54,6 | 78,5 | 82,3 | 37,7 | 22 |
| 128 | 681,7 | 317,5 | 97,6 | 84,7 | 227,6 | 13,8 | 23 |
| 755 | 588,6 | 292,5 | 55,9 | 133,9 | 139,9 | 67,4 | 24 |
| 94 | 596,3 | 295,1 | 33,4 | 86,3 | 78,6 | 3,9 | 25 |
| 198 | 677,0 | 342,6 | 54,7 | 91,7 | 93,5 | 10,0 | 26 |
| 92 | 593,8 | 292,2 | 70,6 | 90,1 | 158,8 | 15,2 | 27 |
| 193 | 582,3 | 285,5 | 51,3 | 50,1 | 58,9 | 20,0 | 28 |
| 178 | 535,8 | 267,2 | 65,9 | 261,8 | 251,9 | 187,4 | 29 |

w placówkach wychowania przedszkolnego. ^e Łącznie z ogólnokształcącymi szkołami artystycznymi dającymi uprawnienia zawodowe. *education establishments. ^e Including general art schools leading to professional certification.*

II. WYBRANE DANE O PODREGIONACH I POWIATACH (cd.)
SELECTED DATA BY SUBREGIONS AND POWIATS (cont.)

| Lp. No. | WYSZCZEGÓLNIENIE SPECIFICATION | Dzieci w przedszkolach na 100 miejsc <i>Children attending nursery schools per 100 places</i> | | Łóżka w szpitalach ogólnych ^a na 10 tys. ludności <i>Beds in general hospitals^a per 10 thous. population</i> | | Liczba ludności ^a na <i>Population^a per</i> | | | |
|------------|---|--|-------------------|---|-------------------|---|-------------|--|-------------|
| | | | | | | 1 podmiot ambulatoryjnej opieki zdrowotnej ^c <i>provider of out-patient health care^c</i> | | 1 aptekę ogólnodostępną <i>generally available pharmacy</i> | |
| | | 2005 | 2014 ^f | 2005 | 2014 ^g | 2005 | 2014 | 2005 | 2014 |
| 1 | WOJEWÓDZTWO VOIVODSHIP | 98,5 | 91,5 | 43,6 | 47,3 | 2248 | 1835 | 3823 | 3567 |
| 2 | Podregion bydgosko- toruński | 98,6 | 88,9 | 56,2 | 63,3 | 2303 | 1769 | 3131 | 3339 |
| | <i>Powiaty:</i> | | | | | | | | |
| | <i>Powiaty:</i> | | | | | | | | |
| 3 | bydgoski | 120,1 | 92,2 | x | 4,7 | 3161 | 2429 | 4992 | 4656 |
| 4 | toruński | 104,5 | 90,6 | 13,7 | 11,2 | 2611 | 2128 | 4932 | 5108 |
| | <i>Miasta na prawach powiatu:</i> | | | | | | | | |
| | <i>Cities with powiat status:</i> | | | | | | | | |
| 5 | Bydgoszcz | 93,9 | 87,0 | 79,7 | 94,7 | 2219 | 1555 | 2560 | 2884 |
| 6 | Toruń | 101,9 | 90,4 | 58,6 | 66,4 | 2080 | 1782 | 3355 | 3174 |
| 7 | Podregion grudziądzki Subregion | 100,2 | 91,8 | 38,7 | 48,7 | 2576 | 2126 | 5721 | 4140 |
| | <i>Powiaty:</i> | | | | | | | | |
| | <i>Powiaty:</i> | | | | | | | | |
| 8 | brodnicki | 103,5 | 90,6 | 20,8 | 20,2 | 2144 | 1508 | 6822 | 3920 |
| 9 | chełmiński | 101,4 | 98,2 | 32,0 | 30,4 | 3220 | 2920 | 8586 | 5256 |
| 10 | golubsko-dobrzyński ... | 94,1 | 90,9 | 45,4 | 49,5 | 2508 | 2164 | 5016 | 4544 |
| 11 | grudziądzki | 92,1 | 95,6 | 20,0 | 8,7 | 2955 | 3655 | 7684 | 6701 |
| 12 | rypiński | 103,5 | 105,7 | 34,5 | 44,8 | 3171 | 2791 | 7400 | 4465 |
| 13 | wąbrzeski | 90,3 | 91,5 | 36,3 | 32,1 | 1942 | 1835 | 5826 | 4357 |
| | <i>Miasto na prawach powiatu:</i> | | | | | | | | |
| | <i>City with powiat status:</i> | | | | | | | | |
| 14 | Grudziądz | 101,9 | 87,1 | 62,5 | 105,7 | 2691 | 2025 | 3983 | 3135 |
| 15 | Podregion inowrocławski Subregion | 99,5 | 92,5 | 30,9 | 27,0 | 2604 | 2110 | 4533 | 3865 |
| | <i>Powiaty:</i> | | | | | | | | |
| | <i>Powiaty:</i> | | | | | | | | |
| 16 | inowrocławski | 97,4 | 87,5 | 31,4 | 31,1 | 2759 | 2176 | 4037 | 3980 |
| 17 | mogileński | 105,8 | 102,7 | 40,2 | 26,3 | 2239 | 2018 | 4701 | 3570 |
| 18 | nakielski | 102,1 | 93,6 | 32,1 | 21,0 | 2494 | 1811 | 5653 | 4576 |
| 19 | żniński | 97,7 | 97,2 | 22,2 | 25,2 | 2685 | 2525 | 4654 | 3213 |
| 20 | Podregion świecki | 97,5 | 100,6 | 29,1 | 30,3 | 2285 | 1956 | 4871 | 4413 |
| | <i>Powiaty:</i> | | | | | | | | |
| | <i>Powiaty:</i> | | | | | | | | |
| 21 | sępoleński | 97,5 | 103,6 | 34,0 | 32,5 | 2045 | 1806 | 4544 | 3777 |
| 22 | świecki | 98,0 | 101,0 | 28,7 | 30,7 | 2621 | 2219 | 4849 | 4755 |
| 23 | tucholski | 96,3 | 97,4 | 25,6 | 27,5 | 1968 | 1668 | 5248 | 4398 |
| 24 | Podregion włocławski Subregion | 95,8 | 93,2 | 42,8 | 41,2 | 1694 | 1490 | 3297 | 3017 |
| | <i>Powiaty:</i> | | | | | | | | |
| | <i>Powiaty:</i> | | | | | | | | |
| 25 | aleksandrowski | 96,5 | 94,1 | 37,3 | 37,3 | 1380 | 1326 | 3066 | 2786 |
| 26 | lipnowski | 91,1 | 91,0 | 58,2 | 54,6 | 2008 | 1862 | 3488 | 3192 |
| 27 | radziejowski | 114,5 | 100,6 | 62,0 | 66,2 | 2231 | 1977 | 3854 | 2965 |
| 28 | włocławski | 90,5 | 93,3 | x | x | 2590 | 2411 | 4274 | 3774 |
| | <i>Miasto na prawach powiatu:</i> | | | | | | | | |
| | <i>City with powiat status:</i> | | | | | | | | |
| 29 | Włocławek | 95,6 | 92,4 | 60,4 | 57,6 | 1290 | 1036 | 2726 | 2650 |

^a Stan w dniu 31 XII. ^b W ciągu roku. ^c Przychodnie łącznie z praktykami lekarskimi. ^d Łącznie z punktami bibliotecznymi. ^e Bez wypożyczeń noworodków.

^a As of 31 XII. ^b During the year. ^c Out-patient departments including medical practices. ^d Including library service points. ^e Excluding

| Biblioteki publiczne (z filiami) <i>Public libraries (with branches)</i> | | | | | | Widzowie w kinach stałych ^b <i>Audience in fixed cinemas^b</i> | | Lp. No. |
|--|-------------|---|-------------|---|------------|--|-------------|------------|
| księgozbiór ^a w wol. <i>collection^a in vol.</i> | | wypożyczenia księgozbioru ^{bde} w wol. <i>loans^{bde} in vol.</i> | | czytelnicy ^{bd} <i>borrowers^{bd}</i> | | | | |
| na 1000 ludności <i>per 1000 population</i> | | | | | | | | |
| 2005 | 2014 | 2005 | 2014 | 2005 | 2014 | 2005 | 2014 | |
| 3747 | 3513 | 3325 | 2609 | 175 | 132 | 486 | 943 | 1 |
| 3290 | 3003 | 2848 | 2333 | 155 | 124 | 1168 | 1904 | 2 |
| 2902 | 2771 | 2662 | 2320 | 131 | 114 | x | x | 3 |
| 3901 | 3287 | 3236 | 2137 | 193 | 121 | x | x | 4 |
| 2937 | 2569 | 2326 | 2240 | 132 | 128 | 1471 | 2414 | 5 |
| 3826 | 3753 | 3691 | 2604 | 192 | 124 | 1654 | 2998 | 6 |
| 3818 | 3691 | 3840 | 2851 | 198 | 140 | 142 | 633 | 7 |
| 3711 | 3866 | 4451 | 3589 | 224 | 166 | 112 | x | 8 |
| 4530 | 4462 | 3647 | 2706 | 209 | 156 | x | x | 9 |
| 5121 | 4360 | 3088 | 1996 | 182 | 127 | 29 | x | 10 |
| 3604 | 3188 | 3787 | 2162 | 169 | 110 | x | x | 11 |
| 5313 | 5301 | 5288 | 3379 | 191 | 136 | 158 | 43 | 12 |
| 3737 | 3695 | 2172 | 1966 | 159 | 134 | 207 | 85 | 13 |
| 2384 | 2285 | 3783 | 3094 | 207 | 135 | 314 | 2505 | 14 |
| 4180 | 3918 | 3300 | 2858 | 187 | 139 | 28 | 44 | 15 |
| 4373 | 4111 | 2602 | 2557 | 179 | 139 | x | x | 16 |
| 3546 | 3720 | 3698 | 3209 | 174 | 142 | 146 | 336 | 17 |
| 3651 | 2973 | 3865 | 2769 | 204 | 128 | 38 | 7 | 18 |
| 4790 | 4764 | 4009 | 3430 | 194 | 152 | 5 | x | 19 |
| 4049 | 3865 | 2985 | 2167 | 168 | 131 | 113 | 214 | 20 |
| 4556 | 4070 | 2745 | 2150 | 160 | 125 | 89 | 23 | 21 |
| 3565 | 3409 | 2849 | 1939 | 167 | 129 | 178 | 397 | 22 |
| 4605 | 4632 | 3474 | 2651 | 176 | 140 | x | x | 23 |
| 4032 | 3814 | 3953 | 2912 | 184 | 133 | 90 | 522 | 24 |
| 4175 | 4213 | 3427 | 2859 | 152 | 128 | x | 8 | 25 |
| 4519 | 3746 | 3925 | 2756 | 161 | 128 | 23 | 38 | 26 |
| 4715 | 5475 | 4190 | 3301 | 218 | 166 | x | x | 27 |
| 3824 | 3312 | 3451 | 3061 | 147 | 120 | x | x | 28 |
| 3603 | 3437 | 4485 | 2776 | 227 | 138 | 262 | 1641 | 29 |

międzybibliotecznych. *f* Łącznie z zespołami wychowania przedszkolnego i punktami przedszkolnymi. *g* Łącznie z łóżkami i inkubatorami dla interlibrary lending. *f* Including pre-primary education groups and pre-primary points. *g* Including beds for newborns.

II. WYBRANE DANE O PODREGIONACH I POWIATACH (cd.)
SELECTED DATA BY SUBREGIONS AND POWIATS (cont.)

| Lp. No. | WYSZCZEGÓLNIENIE SPECIFICATION | Baza noclegowa turystyki <i>Tourist accommodation establishments</i> | | | | | | |
|------------|---|--|-------------------|---|--|-------------------|---|-------------------|
| | | miejsca noclegowe <i>number of beds</i> | | | udzielone noclegi ^c <i>nights spent (overnight stay)^c</i> | | korzystający z noclegów ^c <i>tourists accommodated ^c</i> | |
| | | ogółem ^d total ^d | | stopień wykorzystania ^c w % <i>occupancy rate ^c in %</i> | w tys. <i>in thous.</i> | | | |
| | | 2005 ^e | 2014 ^f | | 2005 ^e | 2014 ^f | 2005 ^e | 2014 ^f |
| 1 | WOJEWÓDZTWO VOIVODSHIP | 26325 | 26907 | 42,5 | 2395,4 | 3290,6 | 662,7 | 929,4 |
| 2 | Podregion bydgosko- toruński | 7050 | 8265 | 31,2 | 562,4 | 826,0 | 317,4 | 500,7 |
| | <i>Subregion</i> | | | | | | | |
| | <i>Powiaty:</i> | | | | | | | |
| | <i>Powiaty:</i> | | | | | | | |
| 3 | bydgoski | 2515 | 1467 | 20,0 | 119,0 | 77,7 | 48,8 | 37,0 |
| 4 | toruński | 513 | 714 | 29,8 | 26,9 | 66,4 | 16,0 | 49,2 |
| | Miasta na prawach powiatu: <i>Cities with powiat status:</i> | | | | | | | |
| 5 | Bydgoszcz | 1928 | 2916 | 29,7 | 164,9 | 274,3 | 92,8 | 144,8 |
| 6 | Toruń | 2094 | 3168 | 36,5 | 251,6 | 407,5 | 159,8 | 269,8 |
| 7 | Podregion grudziądzki | 5059 | 4336 | 21,5 | 227,9 | 212,1 | 76,9 | 107,6 |
| | <i>Subregion</i> | | | | | | | |
| | <i>Powiaty:</i> | | | | | | | |
| | <i>Powiaty:</i> | | | | | | | |
| 8 | brodnicki | 2676 | 1955 | 20,8 | 101,0 | 83,6 | 27,9 | 36,9 |
| 9 | chełmiński | 261 | 183 | 18,3 | 15,1 | 12,8 | 7,8 | 6,6 |
| 10 | golubsko-dobrzyński ... | 194 | 270 | 33,2 | 8,4 | 32,4 | 3,2 | 24,0 |
| 11 | grudziądzki | 380 | 297 | 13,8 | 17,0 | # | 2,7 | # |
| 12 | rypiński | 427 | 238 | 19,3 | 20,0 | # | 4,0 | # |
| 13 | wąbrzeski | 206 | 310 | 20,3 | 10,6 | 7,9 | 4,1 | 2,4 |
| | Miasto na prawach powiatu: <i>City with powiat status:</i> | | | | | | | |
| 14 | Grudziądz | 915 | 1083 | 20,8 | 55,8 | 64,8 | 27,2 | 33,5 |
| 15 | Podregion inowrocławski | 5472 | 4439 | 51,4 | 676,5 | 654,8 | 96,7 | 91,4 |
| | <i>Subregion</i> | | | | | | | |
| | <i>Powiaty:</i> | | | | | | | |
| | <i>Powiaty:</i> | | | | | | | |
| 16 | inowrocławski | 2091 | 2262 | 71,0 | 515,3 | 563,2 | 45,5 | 52,6 |
| 17 | mogileński | 1430 | 638 | 20,2 | 68,8 | 22,0 | 10,6 | 8,6 |
| 18 | nakielski | 152 | 101 | 14,4 | 5,9 | 6,8 | 5,1 | 5,7 |
| 19 | żniński | 1799 | 1438 | 19,4 | 86,5 | 62,7 | 35,5 | 24,5 |
| 20 | Podregion świecki | 4173 | 3202 | 24,1 | 181,3 | 150,7 | 43,5 | 68,2 |
| | <i>Subregion</i> | | | | | | | |
| | <i>Powiaty:</i> | | | | | | | |
| | <i>Powiaty:</i> | | | | | | | |
| 21 | sępoleński | 569 | 426 | 44,7 | 26,6 | 29,5 | 6,2 | 10,0 |
| 22 | świecki | 1232 | 983 | 23,6 | 57,3 | 55,7 | 17,5 | 33,2 |
| 23 | tucholski | 2372 | 1793 | 20,3 | 97,4 | 65,5 | 19,8 | 25,0 |
| 24 | Podregion włocławski | 4571 | 6665 | 65,6 | 747,3 | 1447,0 | 128,1 | 161,5 |
| | <i>Subregion</i> | | | | | | | |
| | <i>Powiaty:</i> | | | | | | | |
| | <i>Powiaty:</i> | | | | | | | |
| 25 | aleksandrowski | 2315 | 4978 | 74,5 | 524,6 | 1289,1 | 64,3 | 112,1 |
| 26 | lipnowski | 531 | 498 | 10,9 | 14,6 | 9,9 | 9,4 | 5,7 |
| 27 | radziejowski | 167 | 84 | 21,9 | 5,9 | 3,0 | 0,6 | 0,8 |
| 28 | włocławski | 945 | 463 | 62,3 | 110,5 | 88,4 | 11,9 | 13,0 |
| | Miasto na prawach powiatu: <i>City with powiat status:</i> | | | | | | | |
| 29 | Włocławek | 613 | 642 | 24,6 | 91,7 | 56,5 | 41,9 | 29,9 |

a Stan w dniu 31 XII. b Dane dotyczą podmiotów gospodarczych, w których liczba pracujących przekracza 9 osób. c W ciągu roku. d Stan w dniu 31 XII. b Data concern economic entities employing more than 9 persons. c During the year. d As of 31 XII. e, f Concern: e — collective

| Powierzchnia gruntów leśnych ^a w tys. ha <i>Forest land ^a in thous. ha</i> | | | | Produkcja sprzedana przemysłu ^b (ceny bieżące) <i>Sold production of industry ^b (current prices)</i> | | | | Lp. No. |
|---|--------------|---|---|---|----------------|---|--------------|------------|
| ogółem <i>total</i> | | lasy publiczne <i>public forests</i> | lasy prywatne <i>private forests</i> | w mln zł <i>in mln zł</i> | | na 1 mieszkańca w zł <i>per capita in zł</i> | | |
| 2005 | 2014 | | | 2005 | 2014 | 2005 | 2014 | |
| 425,7 | 431,1 | 382,1 | 49,0 | 28177,0 | 47978,1 | 13627 | 22947 | 1 |
| 108,7 | 108,8 | 102,5 | 6,3 | 12187,6 | 18067,5 | 16101 | 23328 | 2 |
| 58,2 | 58,3 | 55,5 | 2,8 | 1002,9 | 2427,7 | 10699 | 21841 | 3 |
| 42,9 | 42,6 | 39,5 | 3,1 | 330,3 | 1414,1 | 3761 | 13921 | 4 |
| 4,8 | 5,0 | 4,9 | 0,1 | 6434,4 | 9104,7 | 17515 | 25389 | 5 |
| 2,8 | 2,8 | 2,6 | 0,3 | 4420,0 | 5121,0 | 21250 | 25208 | 6 |
| 65,6 | 67,4 | 55,8 | 11,7 | 3868,3 | 8655,9 | 9942 | 22001 | 7 |
| 22,7 | 23,3 | 19,9 | 3,3 | 1247,7 | 2459,1 | 16637 | 31447 | 8 |
| 3,6 | 3,6 | 2,9 | 0,7 | 614,2 | 685,5 | 11924 | 13032 | 9 |
| 12,3 | 12,4 | 10,8 | 1,6 | 374,2 | 1526,4 | 8295 | 33612 | 10 |
| 10,5 | 10,7 | 9,3 | 1,4 | 251,5 | 710,8 | 6544 | 17698 | 11 |
| 11,4 | 12,0 | 8,6 | 3,4 | 444,5 | 809,3 | 10016 | 18117 | 12 |
| 4,0 | 4,2 | 3,2 | 1,1 | 250,7 | 618,6 | 7157 | 17703 | 13 |
| 1,1 | 1,2 | 1,1 | 0,1 | 685,5 | 1846,2 | 6881 | 18947 | 14 |
| 66,8 | 67,8 | 61,6 | 6,2 | 3942,8 | 7142,0 | 10734 | 19432 | 15 |
| 12,7 | 12,8 | 11,7 | 1,1 | 2923,6 | 5708,2 | 17615 | 34938 | 16 |
| 11,0 | 11,2 | 10,3 | 0,9 | 351,2 | 484,0 | 7476 | 10417 | 17 |
| 26,3 | 26,4 | 23,9 | 2,5 | 307,4 | 529,3 | 3634 | 6088 | 18 |
| 16,8 | 17,3 | 15,6 | 1,7 | 360,6 | 420,5 | 5170 | 5943 | 19 |
| 126,1 | 127,2 | 114,5 | 12,7 | 3228,4 | 6342,0 | 17436 | 33438 | 20 |
| 19,5 | 19,8 | 17,9 | 2,0 | 170,8 | 339,9 | 4183 | 8166 | 21 |
| 53,5 | 53,9 | 50,1 | 3,8 | 2841,4 | 5510,9 | 29254 | 55243 | 22 |
| 53,1 | 53,5 | 46,5 | 7,0 | 216,2 | 491,3 | 4581 | 10173 | 23 |
| 58,4 | 59,9 | 47,7 | 12,2 | 4949,9 | 7770,7 | 13405 | 21248 | 24 |
| 3,6 | 3,6 | 2,6 | 1,0 | 366,6 | 694,2 | 6642 | 12434 | 25 |
| 22,5 | 23,2 | 16,6 | 6,5 | # | 303,9 | x | 4528 | 26 |
| 2,8 | 3,1 | 2,2 | 0,9 | # | 621,8 | x | 14974 | 27 |
| 27,4 | 27,9 | 24,3 | 3,7 | 357,1 | 707,0 | 4176 | 8141 | 28 |
| 2,1 | 2,1 | 2,1 | 0,1 | 3768,5 | 5443,8 | 31382 | 47584 | 29 |

31 VII. e, f Dotyczy: e — turystycznych obiektów zbiorowego zakwaterowania, f — obiektów posiadających 10 i więcej miejsc noclegowych.
tourist accommodation establishments, f — establishments possessing 10 and more bed places.

II. WYBRANE DANE O PODREGIONACH I POWIATACH (dok.)

SELECTED DATA BY SUBREGIONS AND POWIATS (cont.)

| Lp. No. | WYSZCZEGÓLNIENIE SPECIFICATION | Dochody budżetów gmin ^a Revenue of gminas budgets ^a | | Wydatki budżetów gmin ^b Expenditure of gminas budgets ^b | | Dochody budżetów powiatów Revenue of powiats budgets | | Wydatki budżetów powiatów Expenditure of powiats budgets | |
|------------|--|---|----------------|---|----------------|--|----------------|--|----------------|
| | | na 1 mieszkańca w zł | | | | | | | |
| | | 2005 | 2014 | 2005 | 2014 | 2005 | 2014 | 2005 | 2014 |
| 1 | WOJEWÓDZTWO VOIVODSHIP | 1843,88 | 3359,96 | 1828,91 | 3436,52 | 536,36 | 946,79 | 531,73 | 951,43 |
| 2 | Podregion bydgosko- -toruński Subregion | 2024,31 | 3503,54 | 1932,67 | 3578,38 | 462,70 | 771,10 | 450,52 | 779,25 |
| | Powiaty: Powiats: | | | | | | | | |
| 3 | bydgoski | 1929,45 | 3660,71 | 1906,98 | 3655,57 | 375,08 | 658,37 | 365,87 | 672,84 |
| 4 | toruński | 2125,57 | 3331,56 | 1960,10 | 3493,92 | 556,22 | 894,45 | 540,88 | 895,68 |
| | Miasta na prawach powiatu: Cities with powiat status: | | | | | | | | |
| 5 | Bydgoszcz | x | x | x | x | x | x | x | x |
| 6 | Toruń | x | x | x | x | x | x | x | x |
| 7 | Podregion grudziądzki Subregion | 1867,39 | 3320,65 | 1892,11 | 3404,31 | 544,64 | 947,28 | 528,83 | 941,79 |
| | Powiaty: Powiats: | | | | | | | | |
| 8 | brodnicki | 1950,58 | 3250,15 | 2035,81 | 3310,06 | 506,28 | 837,31 | 461,56 | 860,13 |
| 9 | chelmiński | 1748,90 | 3058,78 | 1742,46 | 3126,24 | 637,36 | 1050,89 | 581,94 | 1001,23 |
| 10 | golubsko-dobrzyński ... | 1819,96 | 3316,43 | 1863,02 | 3589,20 | 493,78 | 1011,88 | 489,54 | 1041,07 |
| 11 | grudziądzki | 1862,76 | 3637,77 | 1870,48 | 3590,20 | 318,38 | 612,85 | 304,02 | 641,90 |
| 12 | rypiński | 1873,43 | 3257,10 | 1858,52 | 3204,68 | 522,36 | 1027,53 | 506,89 | 982,36 |
| 13 | wąbrzeski | 1922,04 | 3594,80 | 1908,27 | 3835,05 | 832,41 | 1235,23 | 919,84 | 1198,80 |
| | Miasto na prawach powiatu: City with powiat status: | | | | | | | | |
| 14 | Grudziądz | x | x | x | x | x | x | x | x |
| 15 | Podregion inowrocławski Subregion | 1692,90 | 3230,43 | 1734,41 | 3297,92 | 555,70 | 1008,26 | 554,45 | 1016,36 |
| | Powiaty: Powiats: | | | | | | | | |
| 16 | inowrocławski | 1675,91 | 3149,07 | 1706,09 | 3198,87 | 562,48 | 958,45 | 544,25 | 948,00 |
| 17 | mogileński | 1720,57 | 3407,07 | 1880,42 | 3376,59 | 649,40 | 1347,52 | 647,51 | 1316,64 |
| 18 | nakielski | 1671,84 | 3286,38 | 1666,70 | 3475,17 | 488,60 | 943,87 | 497,91 | 991,26 |
| 19 | żniński | 1740,23 | 3233,56 | 1785,58 | 3257,24 | 557,88 | 979,61 | 584,61 | 1007,88 |
| 20 | Podregion świecki Subregion | 1892,56 | 3468,86 | 1829,49 | 3592,05 | 615,42 | 1085,38 | 636,27 | 1087,73 |
| | Powiaty: Powiats: | | | | | | | | |
| 21 | sępoleński | 1740,43 | 3150,38 | 1856,76 | 3178,01 | 678,44 | 1262,33 | 686,25 | 1310,61 |
| 22 | świecki | 1967,07 | 3565,80 | 1848,95 | 3746,91 | 504,25 | 977,32 | 559,72 | 999,74 |
| 23 | tucholski | 1870,87 | 3543,10 | 1765,81 | 3628,97 | 789,70 | 1156,10 | 750,59 | 1077,40 |
| 24 | Podregion włocławski Subregion | 1871,49 | 3391,98 | 1818,78 | 3439,71 | 493,17 | 900,47 | 483,07 | 910,70 |
| | Powiaty: Powiats: | | | | | | | | |
| 25 | aleksandrowski | 1818,93 | 3342,34 | 1742,81 | 3368,79 | 514,86 | 854,58 | 500,20 | 807,12 |
| 26 | lipnowski | 1871,84 | 3483,56 | 1860,18 | 3506,35 | 464,05 | 887,48 | 445,61 | 943,60 |
| 27 | radziejowski | 1840,00 | 3302,80 | 1782,06 | 3325,69 | 641,56 | 1101,71 | 632,19 | 1079,21 |
| 28 | włocławski | 1920,73 | 3395,76 | 1853,94 | 3488,32 | 428,30 | 843,80 | 427,24 | 871,28 |
| | Miasto na prawach powiatu: City with powiat status: | | | | | | | | |
| 29 | Włocławek | x | x | x | x | x | x | x | x |

^a Bez dochodów gmin mających również status miasta na prawach powiatu. ^b Bez wydatków gmin mających również status miasta na prawach bez osób prowadzących gospodarstwa indywidualne w rolnictwie.

^a Excluding revenue of gminas which are also cities with powiat status. ^b Excluding expenditure of gminas which are also cities with powiat private farms in agriculture.

| Dochody budżetów miast na prawach powiatu <i>Revenue of budgets cities with powiat status</i> | | Wydatki budżetów miast na prawach powiatu <i>Expenditure of budgets cities with powiat status</i> | | Nakłady inwestycyjne w przedsiębiorstwach ^c według lokalizacji inwestycji (ceny bieżące) <i>Investment outlays in enterprises^c according to investment location (current prices)</i> | | Wartość brutto środków trwałych w przedsiębiorstwach ^{cd} (bieżące ceny ewidencyjne) <i>Gross value of fixed assets in enterprises^{cd} (current book-keeping prices)</i> | | Podmioty gospodarki narodowej ^{de} na 10 tys. ludności <i>Entities of the national economy^{de} per 10 thous. population</i> | | Lp. No. |
|--|----------------|--|----------------|---|-------------|---|--------------|--|-----------|---------|
| <i>per capita in zł</i> | | | | | | | | | | |
| 2005 | 2014 | 2005 | 2014 | 2005 | 2014 | 2005 | 2014 | | | |
| 2409,25 | 4704,07 | 2481,26 | 4917,48 | 1683 | 3275 | 18602 | 33812 | 919 | 1 | |
| 2323,46 | 4550,40 | 2355,17 | 4819,82 | 2128 | 3256 | 26003 | 45553 | 1160 | 2 | |
| x | x | x | x | 969 | 1616 | 11251 | 21163 | 1085 | 3 | |
| x | x | x | x | 640 | 1601 | 6242 | 27115 | 910 | 4 | |
| 2234,88 | 4259,40 | 2205,48 | 4407,56 | 2095 | 3994 | 33154 | 57212 | 1195 | 5 | |
| 2479,91 | 5064,11 | 2619,56 | 5547,60 | 3339 | 3678 | 28580 | 47714 | 1265 | 6 | |
| 2517,41 | 5183,39 | 2627,13 | 5505,97 | 828 | 2467 | 11635 | 22804 | 747 | 7 | |
| x | x | x | x | 1264 | 2405 | 14922 | 23440 | 724 | 8 | |
| x | x | x | x | 363 | 994 | 6884 | 10033 | 693 | 9 | |
| x | x | x | x | 309 | 2679 | 6076 | 20134 | 759 | 10 | |
| x | x | x | x | 399 | 6962 | 6137 | 19686 | 689 | 11 | |
| x | x | x | x | 939 | 1502 | 11454 | 21610 | 755 | 12 | |
| x | x | x | x | 873 | 2673 | 12350 | 21209 | 699 | 13 | |
| 2517,41 | 5183,39 | 2627,13 | 5505,97 | 1077 | 1728 | 16088 | 32859 | 828 | 14 | |
| x | x | x | x | 1325 | 3020 | 16823 | 28693 | 773 | 15 | |
| x | x | x | x | 1805 | 4434 | 22722 | 35080 | 824 | 16 | |
| x | x | x | x | 1309 | 4515 | 9327 | 32199 | 714 | 17 | |
| x | x | x | x | 651 | 1084 | 8525 | 15426 | 721 | 18 | |
| x | x | x | x | 1009 | 1153 | 17965 | 27965 | 756 | 19 | |
| x | x | x | x | 1272 | 2343 | 14296 | 31942 | 736 | 20 | |
| x | x | x | x | 510 | 975 | 4464 | 9141 | 741 | 21 | |
| x | x | x | x | 1962 | 3769 | 23075 | 52512 | 749 | 22 | |
| x | x | x | x | 510 | 578 | 4781 | 9068 | 703 | 23 | |
| 2730,56 | 5050,36 | 2964,38 | 4895,73 | 2235 | 4925 | 14679 | 26878 | 836 | 24 | |
| x | x | x | x | 775 | 1680 | 8109 | 14873 | 863 | 25 | |
| x | x | x | x | 177 | 1738 | 2425 | 8731 | 716 | 26 | |
| x | x | x | x | 502 | 1376 | 9329 | 27372 | 746 | 27 | |
| x | x | x | x | 591 | 4628 | 3346 | 7121 | 690 | 28 | |
| 2730,56 | 5050,36 | 2964,38 | 4895,73 | 5820 | 9892 | 34439 | 58297 | 1038 | 29 | |

powiatu. ^c Dane dotyczą podmiotów gospodarczych, w których liczba pracujących przekracza 9 osób. ^d Stan w dniu 31 XII. ^e W rejestrze REGON;

status. c Data concern economic entities employing more than 9 persons. d As of 31 XII. e In the REGON register; excluding persons tending

DZIAŁ I STAN I OCHRONA ŚRODOWISKA

Uwagi ogólne

1. Informacje o **poborze wody** dotyczą:

- 1) w pozycji „na cele produkcyjne (poza rolnictwem, leśnictwem, łowiectwem i rybactwem)” — jednostek organizacyjnych wnoszących opłaty za pobór z ujęć własnych rocznie 5 dam³ i więcej wody podziemnej albo 20 dam³ i więcej wody powierzchniowej lub odprowadzających rocznie 20 dam³ i więcej ścieków;
- 2) w pozycji „nawodnienia w rolnictwie i leśnictwie oraz napełnianie i uzupełnianie stawów rybnych” — jednostek organizacyjnych rolnictwa, leśnictwa i rybactwa zużywających wodę na potrzeby nawadniania gruntów rolnych i leśnych o powierzchni minimum 20 ha oraz na potrzeby eksploatacji stawów rybnych o powierzchni co najmniej 10 ha;
- 3) w pozycji „eksploatacja sieci wodociągowej” — wszystkich jednostek nadzorujących pracę sieci wodociągowej (w tym również spółdzielni mieszkaniowych, spółek wodnych, zakładów usług wodnych, zakładów pracy itd.).

2. Dane o **ściekach** dotyczą ścieków odprowadzonych do wód lub do ziemi przez jednostki określone w ust. 1 pkt 1) i 3). Do tych samych jednostek odnoszą się dane o **wyposażeniu w oczyszczalnie ścieków**.

Jako **ścieki wymagające oczyszczenia** przyjęto wody odprowadzane siecią kanałów lub rowów otwartych bezpośrednio do wód lub do ziemi albo do sieci kanalizacyjnej z jednostek produkcyjnych (łącznie z zanieczyszczonymi wodami z odwadniania zakładów górniczych i chłodniczymi), z innych jednostek oraz z gospodarstw domowych.

Dane o **ściekach oczyszczanych** dotyczą ścieków oczyszczanych mechanicznie, chemicznie, biologicznie oraz z podwyższonym usuwaniem biogenów i odprowadzonych do wód lub do ziemi.

Przez **ścieki oczyszczane mechanicznie** rozumie się ścieki poddane procesowi usuwania jedynie zanieczyszczeń nierozpuszczalnych, tj. ciał stałych i tłuszczów ulegających osadzeniu lub flotacji, przy użyciu krat, sit, piaskowników, odtłuszczaczy współpracujących z osadnikami Imhoffa.

Chemiczne oczyszczanie ścieków polega na wytrącaniu niektórych związków rozpuszczalnych względnie ich neutralizacji metodami chemicznymi, takimi jak koagulacja, sorpcja na węglu aktywnym itp.

Biologiczne oczyszczanie ścieków polega na usuwaniu ze ścieków zanieczyszczeń orga-

CHAPTER I ENVIRONMENTAL PROTECTION

General notes

1. Information regarding **water withdrawal** concerns:

- 1) in the item "for production purposes (excluding agriculture, forestry and fishing)" — organizational entities making payments for the annual withdrawal of 5 dam³ or more of underground water, or 20 dam³ or more of surface water from their own sources, or discharging 20 dam³ or more of wastewater annually;
- 2) in the item "irrigation in agriculture and forestry as well as filling and completing fish ponds" — agricultural, forest and fishing organizational entities, consuming water for irrigating agricultural or forest land of 20 ha or more in area, and for the purpose of exploiting fish ponds of 10 ha or more in area;
- 3) in the item "exploitation of water supply network" — all entities responsible for the management of the water supply network (including housing cooperatives, water companies, waterworks and workplaces, etc.).

2. Data regarding **wastewater** concern wastewater discharged into waters or into the ground by entities described in item 1, points 1) and 3). Data regarding **equipment with wastewater treatment plants** concern the same entities.

Wastewater requiring treatment is understood as water discharged by means of open channel or ditch systems directly into waters or into the ground, or sewage network of entities engaged in production (including contaminated mine drainage water and cooling water), other entities as well as households.

Data regarding **treated wastewater** concern wastewater treated mechanically, chemically, biologically and with increased biogene removal, discharged into waters or into the ground.

Mechanical treatment of wastewater is understood as the process of removing only non-soluble pollutants, i.e., solid bodies and fats subject to settlement or floatation, through the use of grates, filters, grit chambers, grease traps in conjunction with Imhoff tanks.

Chemical treatment of wastewater consists in precipitating certain soluble compounds, or their neutralization through chemical methods, such as coagulation, sorption on active carbon, etc.

Biological wastewater treatment consists in removal of organic pollutants, biogenic and refrac-

nicznych oraz związków biogenych i refrakcyjnych w procesie biologicznego rozkładu. Proces mineralizacji przebiega w środowisku wodnym, poprzez działanie mikroorganizmów i drobnoustrojów. Oczyszczanie biologiczne następuje w sposób naturalny (np. przez rolnicze wykorzystanie ścieków, zraszanie pól, stawy rybne) lub w urządzeniach sztucznych (złoża biologiczne, osad czynny).

Podwyższone usuwanie biogenów w ściekach następuje w oczyszczalniach ścieków o wysoko efektywnych technologiach oczyszczania (głównie biologicznych, a także chemicznych) umożliwiających zwiększoną redukcję azotu i fosforu.

Dane o **ludności miast i wsi korzystającej z oczyszczalni ścieków** podano w oparciu o szacunek liczby ludności obsługiwanej przez oczyszczalnię pracującą na sieci kanalizacyjnej.

W przypadku gdy miasto obsługiwane jest przez kilka oczyszczalni o różnym sposobie oczyszczania, o zakwalifikowaniu miasta do obsługiwane przez poszczególne rodzaje oczyszczalni ścieków decyduje przewaga ilości ścieków oczyszczanych przez dany rodzaj oczyszczalni.

3. Informacje o źródłach i wielkości emisji zanieczyszczeń powietrza z zakładów szczególnie uciążliwych dla czystości powietrza oraz o stanie **wyposażenia i efektach eksploatacji urządzeń do redukcji tych zanieczyszczeń** dotyczą jednostek organizacyjnych ustalonych przez Ministra Ochrony Środowiska i Zasobów Naturalnych na podstawie określonej wysokości opłat wniesionych w 1986 r. za roczną emisję substancji zanieczyszczających powietrze według stawek określonych w rozporządzeniu Rady Ministrów z dnia 13 I 1986 r. w sprawie opłat za gospodarcze korzystanie ze środowiska i wprowadzanie w nim zmian (Dz. U. Nr 7, poz. 40 z późniejszymi zmianami). Ustalona zbiorowość badanych jednostek utrzymywana jest corocznie, co zapewnia m.in. porównywalność wyników badań i może być powiększana jedynie w szczególnych przypadkach, np. o jednostki nowo uruchomione lub rozbudowane o wysokiej skali progowej emisji zanieczyszczeń.

Dane o **emisji pyłów** dotyczą pyłów: ze spalania paliw, cementowo-wapienniczych i materiałów ogniotrwałych, krzemowych, nawozów sztucznych, węglowo-grafitowych, sadzy oraz innych rodzajów zanieczyszczeń pyłowych.

Dane o **emisji gazów** dotyczą: dwutlenku siarki, tlenku węgla, tlenków azotu (w przeliczeniu na dwutlenek azotu – NO₂), węglowodorów oraz innych rodzajów zanieczyszczeń gazowych (bez dwutlenku węgla).

Dane o emisji pyłów i gazów obejmują emisję zorganizowaną (z urządzeń technologicznych i ogrzewczych) oraz niezorganizowaną (z hałd,

tive compounds in process of biological decomposition. A mineralization process runs in a water environment by micro-organisms in a natural way (e.g. through agricultural use of wastewater, sprinkling of fields, fish ponds) or in artificial facilities (biofilters, activated sludge).

Increased biogene removal from sewage occurs in treatment plants with highly efficient treatment technologies (mostly biological, and also chemical) allowing for an increased reduction in nitrogen and phosphorus content.

Data on urban and rural population connected to wastewater treatment plants are presented on a basis of a number of people served by wastewater treatment plants working on sewage network.

When an urban area is served by several treatment plants with various methods of treatment, the predominate amount of wastewater treated by a given treatment plant determines the classification of the urban area in the appropriate type of wastewater treatment plant.

3. Information regarding the sources and amounts of air pollutants emission from plants of significant nuisance to air quality as well as **the possession of system to reduce such pollutants and the effects of their utilization** concerns organizational entities established by the Minister of Environmental Protection and Natural Resources on the basis of the defined amount of fees borne in 1986 for the annual emission of substances polluting the air, according to rates defined in the decree of the Council of Ministers, dated 13 I 1986, regarding payments for economic use of the environment and modifications to it (Journal of Laws No. 7, item 40 with later amendments). The established group of surveyed entities maintained annually which, i.a. assures comparability of data may only be increased in specific cases, e.g. by newly established or expanded entities with a high step scale of pollutant emission.

Data regarding particulate emissions concern: particulates from the combustion of fuels, particulates from cement and lime, fire-resistant materials, silicates, artificial fertilizers, carbon and graphite, soot, as well as other types of particulates.

Data regarding gas emission concern: sulphur dioxide, carbon oxide, nitrogen oxides (expressed in NO₂), hydrocarbons, as well as other types of gaseous pollutants (excluding carbon dioxide).

Data regarding particulate and gas emission include organized emission (from technological and heating facilities) and disorganized emission

składowisk, w toku przeladunku substancji sypkich lub lotnych, z hal produkcyjnych itp.).

4. Ochrona przyrody polega na zachowaniu, zrównoważonym użytkowaniu oraz odnawianiu zasobów, tworów i składników przyrody (m.in. dziko występujących oraz objętych ochroną gatunkową roślin, zwierząt i grzybów, zwierząt prowadzących wędrowny tryb życia, siedlisk przyrodniczych); formami ochrony przyrody są: parki narodowe, rezerwaty przyrody, parki krajobrazowe, obszary chronionego krajobrazu, obszary Natura 2000, stanowiska dokumentacyjne, użytki ekologiczne, zespoły przyrodniczo-krajobrazowe, pomniki przyrody.

Podstawą prawną regulującą ustanowienie form ochrony przyrody jest ustawa o ochronie przyrody z dnia 16 IV 2004 r. (jednolity tekst, Dz. U. 2013 poz. 627, z późniejszymi zmianami); formy te tworzone są w drodze rozporządzenia Rady Ministrów lub Ministra Środowiska, zarządzenia regionalnego dyrektora ochrony środowiska, uchwały sejmiku województwa lub rady gminy.

Rezerwaty przyrody obejmują obszary zachowane w stanie naturalnym lub mało zmienionym, ekosystemy, ostoje i siedliska przyrodnicze, a także siedliska roślin, siedliska zwierząt i siedliska grzybów oraz twory i składniki przyrody nieożywionej, wyróżniające się szczególnymi wartościami przyrodniczymi, naukowymi, kulturowymi lub walorami krajobrazowymi.

Parki krajobrazowe obejmują obszary chronione ze względu na wartości przyrodnicze, historyczne i kulturowe oraz walory krajobrazowe w celu zachowania oraz popularyzacji tych wartości w warunkach zrównoważonego rozwoju.

Obszary chronionego krajobrazu obejmują tereny chronione ze względu na wyróżniający się krajobraz o zróżnicowanych ekosystemach, wartościowe ze względu na możliwość zaspokajania potrzeb związanych z turystyką i wypoczynkiem lub pełnią funkcję korytarzy ekologicznych.

Pomniki przyrody są to pojedyncze twory przyrody żywej i nieożywionej lub ich skupiska o szczególnej wartości przyrodniczej, naukowej, kulturowej, historycznej lub krajobrazowej oraz odznaczające się indywidualnymi cechami, wyróżniającymi je wśród innych tworów, okazałych rozmiarów drzewa, krzewy gatunków rodzimych lub obcych, źródła, wodospady, wywierzyska, skałki, jary, głązy narzutowe oraz jaskinie.

5. Informacje o odpadach za lata 2000-2012 opracowane zostały w oparciu o Ustawę z dnia 27 IV 2001 r. o odpadach. Dane o odpadach za lata 2013 i 2014 opracowano w oparciu o Ustawę z dnia 14 XII 2012 r. o odpadach (Dz. U. 2013 r., poz. 21).

Dane o **odpadach** za 2000 r. opracowane zostały na podstawie klasyfikacji odpadów zgod-

(from waste dumps and landfills, in the course of reloading of volatile or loose substances, from production halls etc.).

4. Nature protection consists in maintaining, sustainable use and renovation of nature resources, objects and elements (among others, plants, animals and fungi originally existing in environment as well as subjected to species protection, wandering and migratory animals, habitats); forms of nature protection are: national parks, nature reserves, landscape parks, protected landscape areas, Natura 2000 areas, documentation sites, ecological arable lands, landscape-nature complexes, monuments of nature.

The legal basis regulating establishing forms of nature protection is the Law on Nature Protection, dated 16 IV 2004 (uniform text, Journal of Laws 2013 item 627, with later amendments); the forms are created by way of the decree of the Council of Ministers or the Minister of the Environment, the regulation of regional director for environmental protection, the resolution of voivodship regional council or gmina council.

Nature reserves include areas in natural or slightly changed state, ecosystems, refuges and natural habitats. They also protect habitats of plants, animals, fungi and formations and elements of inanimate nature, having essential value for the environmental, scientific, cultural or landscape reasons.

Landscape parks are areas protected for natural, historical and cultural values, as well as for landscape features. The aim of landscape park's creation is preservation, popularisation and dissemination of these values in conditions of sustainable development.

Protected landscape areas include areas protected for the sake of distinguishing landscape characterised by various ecosystem types. These areas are to be valuable because of their functions satisfying the needs of tourism and recreation and functions of ecological corridors.

Monuments of nature are single objects of animate and inanimate nature of special environmental, scientific, cultural, historical or landscape value and of distinctive individual features such as trees of impressive size, native and alien bushes, sources, waterfalls, exsurgents, stones, ravines, erratic boulders and caves.

5. Data on waste for the years 2000-2012 have been elaborated on the basis of the Law on Waste dated 27 IV 2001. Data on waste for 2013 and 2014 have been elaborated on the basis of the Law on Waste dated 14 XII 2012 (Journal of Laws from 2013, item 21).

Data on **waste** for 2000 were compiled on the basis of a classification of waste, based on the

nej z Europejskim Katalogiem Odpadów, a od 2002 r. zgodnie z katalogiem odpadów opartym o Listę Odpadów wprowadzoną do prawodawstwa Unii Europejskiej z dniem 1 I 2002 r.

Dane od 2014 roku dotyczące odpadów odzyskanych i unieszkodliwionych obejmują odpady zagospodarowane przez wytwórcę we własnym zakresie. Dane za lata poprzednie dotyczą odpadów odzyskanych i unieszkodliwionych zarówno we własnym zakresie, jak i przekazanych innym odbiorcom w celu odzysku lub unieszkodliwienia.

Dane o ilości i **rodzajach odpadów** dotyczą zakładów, które wytworzyły w ciągu roku powyżej 1 tys. t odpadów niebezpiecznych i innych niż niebezpieczne, z wyłączeniem odpadów komunalnych, lub posiadających 1 mln t i więcej odpadów nagromadzonych.

Odpady oznaczają każdą substancję lub przedmiot, których posiadacz pozbywa się, zamierza się pozbyć lub do których pozbycia się jest obowiązany.

Przez **odzysk odpadów** rozumie się jakikolwiek proces, którego głównym wynikiem jest to, aby odpady służyły użytecznemu zastosowaniu przez zastąpienie innych materiałów, które w przeciwnym przypadku zostałyby użyte do spełnienia danej funkcji, lub w wyniku którego odpady są przygotowywane do spełnienia takiej funkcji w danym zakładzie lub ogólnie w gospodarce.

Przez **unieszkodliwianie odpadów** rozumie się proces niebędący odzyskiem, nawet jeżeli wtórnym skutkiem takiego procesu jest odzysk substancji lub energii.

Magazynowanie odpadów to czasowe przechowywanie odpadów obejmujące: wstępne magazynowanie odpadów przez ich wytwórcę, tymczasowe magazynowanie odpadów przez prowadzącego zbieranie odpadów, magazynowanie odpadów przez prowadzącego przetwarzanie odpadów.

Dane o **odpadach dotychczas składowanych (nagromadzonych)** dotyczą ilości odpadów zdeponowanych na terenach własnych zakładów w wyniku składowania w roku sprawozdawczym i w latach poprzednich.

6. Dane o **nakładach na środki trwałe służących ochronie środowiska i gospodarce wodnej** prezentuje się zgodnie z Polską Klasyfikacją Statystyczną dotyczącą Działalności i Urządzeń Związanych z Ochroną Środowiska, wprowadzoną rozporządzeniem Rady Ministrów z dnia 2 III 1999 r. (Dz. U. Nr 25, poz. 218). Klasyfikacja ta opracowana została na podstawie Międzynarodowej Standardowej Statystycznej Klasyfikacji EKG/ONZ Dotyczącej Działalności i Urządzeń Związanych z Ochroną Środowiska i Europejskiego Systemu Zbierania Informacji Ekonomicznej Dotyczącej Ochrony Środowiska (SERIEE) wdrożonego przez Unię Europejską (EUROSTAT).

European Waste Catalogue, and since 2002 on the basis of catalogue of waste based on the List of Waste introduced into legislation of the European Union on 1 I 2002.

From 2014 data on waste recovered and disposed included waste treated by waste producer on its own. Data on waste recovered and disposed for previous years included waste treated both by waste producer on its own and transferred to other recipient for recovery or disposal.

Data on the quantity and type of waste concern plants which generated over 1 thous. t of hazardous waste or other than hazardous waste (excluding municipal waste) in the course of the year or accumulated 1 mln t of waste and more.

Waste shall mean any substance or object which the holder thereof discards or intends or is required to discard.

Recovery of waste is understood as any process, main result of which is waste serving a useful purpose by replacing other materials which would otherwise have been used to fulfill a particular function, or as a result of which waste is being prepared to fulfill that function, in the plant or generally in the economy.

Disposal of waste is understood as a process which is not recovery even if a secondary consequence of such a process is the reclamation of substances or energy.

Storage of waste is a temporary storage of waste, including: preliminary storage of waste by its producer, temporary storage of waste by the unit collecting waste, storage of waste by the unit processing waste.

Data regarding landfilled up to now (accumulated) waste concern the quantity of waste deposited on the grounds of the plants generating it as a result of depositing it during the reporting and previous years.

6. Data regarding **outlays on fixed assets in environmental protection and water management** are presented in accordance with the Polish Statistical Classification of Environmental Protection and Facilities, introduced on the basis of the decree of the Council of Ministers, dated 2 III 1999 (Journal of Laws No. 25, item 218). This classification was compiled on the basis of ECE/UN Single European Standard Statistical Classification of Environmental Protection Activities and Facilities as well as with European System for the collection of Economic Information on the Environment (SERIEE), implemented by the European Union (EUROSTAT).

Prezentowane dane dotyczą: osób prawnych i jednostek organizacyjnych niemających osobowości prawnej oraz osób fizycznych prowadzących działalność gospodarczą, w których liczba pracujących przekracza 9 osób (z wyłączeniem indywidualnych gospodarstw rolnych oraz osób fizycznych i spółek cywilnych prowadzących działalność gospodarczą – prowadzących księgi przychodów i rozchodów) jednostek prowadzących działalność zaklasyfikowaną według PKD 2007 do sekcji „Administracja publiczna i obrona naroduwa; obowiązkowe zabezpieczenia społeczne”, a także spółek wodno-ściekowych bez względu na liczbę pracujących.

7. Podziału nakładów na środki trwałe służących ochronie środowiska i gospodarce wodnej według podregionów i powiatów dokonano na podstawie faktycznej lokalizacji inwestycji.

The presented data refer to: legal persons and organizational entities without legal personality as well as natural persons conducting economic activity employing more than 9 persons (with the exception of individual farmsteads as well as natural persons and partnerships conducting economic activity – keeping the so-called revenues and expenses books), budgetary entities conducting economic activity classified according to NACE Rev. 2 to the section “Public administration and defence; compulsory social security” as well as water and sewage companies, regardless of the number of employees.

7. The division of outlays on fixed assets in environmental protection and water management by subregions and powiats is made on the basis of the actual location of the investment.

TABL. 1. **POBÓR WODY NA POTRZEBY GOSPODARKI NARODOWEJ I LUDNOŚCI W 2014 R.**
WATER WITHDRAWAL FOR NEEDS OF THE NATIONAL ECONOMY AND POPULATION IN 2014

| WYSZCZEGÓLNIENIE SPECIFICATION | Ogółem Grand total | Na cele For purposes of | | | | | | | | Na 1 km ² Per 1 km ² |
|--|-----------------------|---|-------------------------------|--------------------------|----------------|--|---|--------------------------|-------------|---|
| | | produkcyjne ^a production ^a | | | | nawodnień w rolnictwie i leśnictwie oraz napełniania i uzupełniania stawów rybnych irrigation in agriculture and forestry as well as filling and completing fishponds | eksploatacji sieci wodociągowej ^b exploitation of water supply network ^b | | | |
| | | razem total | w tym wody of which waters | | razem total | | wody waters | | | |
| | | | powierzchniowe surface | podziemne underground | | | powierzchniowe surface | podziemne underground | | |
| w dam ³ in dam ³ | | | | | | | | | | |
| WOJEWÓDZTWO VOIVODSHIP | 252319 | 86248 | 75168 | 10973 | 51667 | 114404 | 19818 | 94586 | 14,0 | |
| Podregion bydgosko-toruński | 54922 | 6863 | 3738 | 3125 | 4707 | 43352 | 17895 | 25458 | 18,8 | |
| Subregion | | | | | | | | | | |
| Powiaty: | | | | | | | | | | |
| bydgoski | 9244 | 794 | 121 | 673 | 1522 | 6928 | — | 6928 | 6,6 | |
| toruński | 7196 | 447 | 358 | 89 | 3185 | 3564 | — | 3564 | 5,9 | |
| Miasta na prawach powiatu: | | | | | | | | | | |
| Cities with powiat status: | | | | | | | | | | |
| Bydgoszcz | 24636 | 4977 | 3259 | 1718 | — | 19659 | 13823 | 5836 | 140,0 | |
| Toruń | 13847 | 645 | — | 645 | — | 13202 | 4071 | 9130 | 119,4 | |
| Podregion grudziądzki | 29322 | 1181 | — | 1181 | 7052 | 21089 | 528 | 20561 | 7,2 | |
| Subregion | | | | | | | | | | |
| Powiaty: | | | | | | | | | | |
| Powiaty: | | | | | | | | | | |
| brodnicki | 5455 | 136 | — | 136 | 556 | 4763 | — | 4763 | 5,2 | |
| chełmiński | 3245 | 239 | — | 239 | 648 | 2358 | — | 2358 | 6,2 | |
| golubsko-dobrzyński | 3100 | — | — | — | 1168 | 1932 | 528 | 1404 | 5,1 | |
| grudziądzki | 5891 | 164 | — | 164 | 4160 | 1567 | — | 1567 | 8,1 | |
| rypiński | 3692 | 480 | — | 480 | 520 | 2692 | — | 2692 | 6,3 | |
| wąbrzeski | 1971 | 28 | — | 28 | — | 1943 | — | 1943 | 3,9 | |
| Miasto na prawach powiatu: | | | | | | | | | | |
| City with powiat status: | | | | | | | | | | |
| Grudziądz | 5969 | 134 | — | 134 | — | 5835 | — | 5835 | 102,9 | |
| Podregion inowrocławski | 79974 | 30028 | 26668 | 3253 | 30799 | 19147 | 656 | 18492 | 20,0 | |
| Subregion | | | | | | | | | | |
| Powiaty: | | | | | | | | | | |
| Powiaty: | | | | | | | | | | |
| inowrocławski | 33693 | 24222 | 22330 | 1892 | 900 | 8571 | 26 | 8545 | 27,5 | |
| mogileński | 3075 | 634 | 5 | 629 | — | 2441 | — | 2441 | 4,6 | |
| nakielski | 30490 | 223 | — | 223 | 26136 | 4131 | — | 4131 | 27,2 | |
| żniński | 12717 | 4949 | 4333 | 509 | 3763 | 4005 | 630 | 3375 | 12,9 | |
| Podregion świecki | 45397 | 31774 | 30824 | 950 | 4603 | 9020 | 207 | 8813 | 13,6 | |
| Subregion | | | | | | | | | | |
| Powiaty: | | | | | | | | | | |
| Powiaty: | | | | | | | | | | |
| sępoleński | 1451 | 50 | — | 50 | — | 1401 | 196 | 1204 | 1,8 | |
| świecki | 38242 | 31705 | 30824 | 881 | 1162 | 5375 | 11 | 5364 | 25,9 | |
| tucholski | 5705 | 19 | — | 19 | 3441 | 2245 | — | 2245 | 5,3 | |
| Podregion włocławski | 42703 | 16402 | 13938 | 2464 | 4506 | 21795 | 533 | 21262 | 11,7 | |
| Subregion | | | | | | | | | | |
| Powiaty: | | | | | | | | | | |
| Powiaty: | | | | | | | | | | |
| aleksandrowski | 3855 | 331 | — | 331 | 18 | 3506 | — | 3506 | 8,1 | |
| lipnowski | 8405 | 502 | — | 502 | 4365 | 3538 | — | 3538 | 8,3 | |
| radziejowski | 3334 | 644 | — | 644 | 123 | 2567 | — | 2567 | 5,5 | |
| włocławski | 5333 | 235 | — | 235 | — | 5098 | 533 | 4564 | 3,6 | |
| Miasto na prawach powiatu: | | | | | | | | | | |
| City with powiat status: | | | | | | | | | | |
| Włocławek | 21777 | 14690 | 13938 | 752 | — | 7087 | — | 7087 | 259,2 | |

^a Poza rolnictwem, leśnictwem, łowiectwem i rybactwem — z ujęć własnych. ^b Pobór wody na ujęciach przed wtłoczeniem do sieci.

^a Excluding agriculture, forestry and fishing — from own intakes. ^b Water withdrawal by intakes before entering the water supply network.

**TABL. 2. POWIERZCHNIA I POBÓR WODY DO NAWODNIEŃ W ROLNICTWIE I LEŚNICTWIE
ORAZ NAPELNIANIA STAWÓW RYBNYCH W 2014 R.**
AREA AND WATER WITHDRAWAL FOR IRRIGATION IN AGRICULTURE AND FORESTRY
AS WELL AS WATER FOR FILLING FISH PONDS IN 2014

| WYSZCZEGÓLNIENIE SPECIFICATION | Powierzchnia w ha Total area in ha | | Pobór wody w dam ³ Water withdrawal in dam ³ | | | |
|--|---|---|--|----------------------------|--|----------------------------|
| | nawadnianych użytków rolnych i gruntów leśnych ^a <i>irrigated agri- cultural and forest lands^a</i> | napelnianych stawów rybnych ^b <i>filled fishponds^b</i> | do nawadniania użytków rolnych i gruntów leśnych ^c <i>for irrigation in agricultural and forest lands^c</i> | | do napelniania i uzupełniania stawów rybnych <i>for filling and completing fishponds</i> | |
| | | | ogółem <i>total</i> | na 1 ha <i>per 1 ha</i> | ogółem <i>total</i> | na 1 ha <i>per 1 ha</i> |
| WOJEWÓDZTWO VOIVODSHIP | 2693 | 1227 | 9289 | 3,4 | 42378 | 34,5 |
| Podregion bydgosko- toruński | 140 | 105 | 622 | 4,4 | 4085 | 38,9 |
| Subregion | | | | | | |
| Powiaty: Powiats: | | | | | | |
| bydgoski | 140 | 44 | 622 | 4,4 | 900 | 20,5 |
| toruński | – | 61 | – | x | 3185 | 52,2 |
| Miasta na prawach powiatu: Cities with powiat status: | | | | | | |
| Bydgoszcz | – | – | – | x | – | x |
| Toruń | – | – | – | x | – | x |
| Podregion grudziądzki | 1019 | 145 | 718 | 0,7 | 6334 | 43,7 |
| Subregion | | | | | | |
| Powiaty: Powiats: | | | | | | |
| brodnicki | – | 20 | – | x | 556 | 27,8 |
| chełmiński | 949 | – | 648 | 0,7 | – | x |
| golubsko-dobrzyński | – | 17 | – | x | 1168 | 68,7 |
| grudziądzki | – | 85 | – | x | 4160 | 48,9 |
| rypiński | 70 | 23 | 70 | 1,0 | 450 | 19,6 |
| wąbrzeski | – | – | – | x | – | x |
| Miasto na prawach powiatu: City with powiat status: | | | | | | |
| Grudziądz | – | – | – | x | – | x |
| Podregion inowrocławski ... | 1298 | 550 | 6649 | 5,1 | 24150 | 43,9 |
| Subregion | | | | | | |
| Powiaty: Powiats: | | | | | | |
| inowrocławski | – | 30 | – | x | 900 | 30,0 |
| mogileński | – | – | – | x | – | x |
| nakielski | 808 | 520 | 2886 | 3,6 | 23250 | 44,7 |
| żniński | 490 | – | 3763 | 7,7 | – | x |
| Podregion świecki | 132 | 66 | 1162 | 8,8 | 3441 | 52,1 |
| Subregion | | | | | | |
| Powiaty: Powiats: | | | | | | |
| sępoleński | – | – | – | x | – | x |
| świecki | 132 | – | 1162 | 8,8 | – | x |
| tucholski | – | 66 | – | x | 3441 | 52,1 |
| Podregion włocławski | 104 | 361 | 138 | 1,3 | 4368 | 12,1 |
| Subregion | | | | | | |
| Powiaty: Powiats: | | | | | | |
| aleksandrowski | 24 | – | 18 | 0,8 | – | x |
| lipnowski | 80 | 346 | 120 | 1,5 | 4245 | 12,3 |
| radziejowski | – | 15 | – | x | 123 | 8,2 |
| włocławski | – | – | – | x | – | x |
| Miasto na prawach powiatu: City with powiat status: | | | | | | |
| Włocławek | – | – | – | x | – | x |

a, b Obiekty o powierzchni co najmniej: a – 20 ha, b – 10 ha. c Łącznie z poborem ścieków do nawodnień.

a, b Facilities with an area of at least: a – 20 ha, b – 10 ha. c Including wastewater withdrawal for irrigation.

TABL. 3. ZUŻYCIE WODY NA POTRZEBY GOSPODARKI NARODOWEJ I LUDNOŚCI W 2014 R.
CONSUMPTION OF WATER FOR NEEDS OF THE NATIONAL ECONOMY AND POPULATION IN 2014

| WYSZCZEGÓLNIENIE SPECIFICATION | Ogółem Total | Przemysł Industry | Rolnictwo i leśnictwo ^a Agriculture and forestry ^a | Eksplotacja sieci wodociągowej ^b Exploitation of water supply network ^b | Przemysł Industry | Rolnictwo i leśnictwo ^a Agriculture and forestry ^a | Eksplotacja sieci wodociągowej ^b Exploitation of water supply network ^b |
|---|--|----------------------|---|---|----------------------|---|---|
| | w dam ³ in dam ³ | | | w % ogółem in % of total | | | |
| WOJEWÓDZTWO VOIVODSHIP | 222309 | 81504 | 51667 | 89138 | 36,7 | 23,2 | 40,1 |
| Podregion bydgosko- toruński Subregion | 46147 | 6768 | 4707 | 34672 | 14,7 | 10,2 | 75,1 |
| Powiaty: Powiats: | | | | | | | |
| bydgoski | 7569 | 933 | 1522 | 5114 | 12,3 | 20,1 | 67,6 |
| toruński | 7852 | 524 | 3185 | 4143 | 6,7 | 40,6 | 52,8 |
| Miasta na prawach powiatu: Cities with powiat status: | | | | | | | |
| Bydgoszcz | 20427 | 4477 | – | 15950 | 21,9 | x | 78,1 |
| Toruń | 10299 | 834 | – | 9465 | 8,1 | x | 91,9 |
| Podregion grudziądzki Subregion | 25139 | 1479 | 7052 | 16608 | 5,9 | 28,0 | 66,1 |
| Powiaty: Powiats: | | | | | | | |
| brodnicki | 4526 | 333 | 556 | 3637 | 7,4 | 12,3 | 80,4 |
| chełmiński | 2778 | 233 | 648 | 1897 | 8,4 | 23,3 | 68,3 |
| golubsko-dobrzyński | 2762 | – | 1168 | 1594 | x | 42,3 | 57,7 |
| grudziądzki | 6046 | 176 | 4160 | 1710 | 2,9 | 68,8 | 28,3 |
| rypiński | 2790 | 484 | 520 | 1786 | 17,3 | 18,6 | 64,0 |
| wąbrzeski | 1269 | 17 | – | 1252 | 1,3 | x | 98,7 |
| Miasto na prawach powiatu: City with powiat status: | | | | | | | |
| Grudziądz | 4969 | 236 | – | 4733 | 4,7 | x | 95,3 |
| Podregion inowrocławski ... Subregion | 75540 | 29872 | 30799 | 14869 | 39,5 | 40,8 | 19,7 |
| Powiaty: Powiats: | | | | | | | |
| inowrocławski | 31816 | 24119 | 900 | 6797 | 75,8 | 2,8 | 21,4 |
| mogileński | 2550 | 595 | – | 1955 | 23,3 | x | 76,7 |
| nakielski | 29519 | 212 | 26136 | 3171 | 0,7 | 88,5 | 10,7 |
| żniński | 11654 | 4946 | 3763 | 2945 | 42,4 | 32,3 | 25,3 |
| Podregion świecki Subregion | 43219 | 31601 | 4603 | 7015 | 73,1 | 10,7 | 16,2 |
| Powiaty: Powiats: | | | | | | | |
| sępoleński | 1298 | 52 | – | 1246 | 4,0 | x | 96,0 |
| świecki | 36771 | 31530 | 1162 | 4079 | 85,7 | 3,2 | 11,1 |
| tucholski | 5151 | 19 | 3441 | 1691 | 0,4 | 66,8 | 32,8 |
| Podregion wrocławski Subregion | 32264 | 11784 | 4506 | 15974 | 36,5 | 14,0 | 49,5 |
| Powiaty: Powiats: | | | | | | | |
| aleksandrowski | 3102 | 331 | 18 | 2753 | 10,7 | 0,6 | 88,7 |
| lipnowski | 7423 | 498 | 4365 | 2560 | 6,7 | 58,8 | 34,5 |
| radziejowski | 2634 | 644 | 123 | 1867 | 24,4 | 4,7 | 70,9 |
| wrocławski | 4239 | 279 | – | 3960 | 6,6 | x | 93,4 |
| Miasto na prawach powiatu: City with powiat status: | | | | | | | |
| Wrocławek | 14867 | 10032 | – | 4835 | 67,5 | x | 32,5 |

^a Woda zużyta do nawadniania w rolnictwie i leśnictwie oraz napelniania i uzupełniania stawów rybnych. ^b Bez zużycia wody na cele przemysłowe z wodociągów stanowiących własność gmin, wojewódzkich zakładów usług wodnych i spółek wodnych.

^a Water consumption for irrigation in agriculture and forestry as well as for filling and completing fish ponds. ^b Excluding consumption of water for industrial purposes by water supply networks owned by gminas, voivodship waterworks and water companies.

TABL. 4. ŚCIEKI PRZEMYSŁOWE I KOMUNALNE ^a ORAZ LUDNOŚĆ KORZYSTAJĄCA Z OCZYSZCZALNI ŚCIEKÓW W 2014 R.
INDUSTRIAL AND MUNICIPAL WASTEWATER ^a AND POPULATION CONNECTED TO WASTEWATER TREATMENT PLANTS IN 2014

| WYSZCZEGÓLNIENIE SPECIFICATION | Oczyszczane Treated | | | | | Nieoczyszczane w dam ³ Untreated in dam ³ | Ludność korzystająca z oczyszczalni ścieków w % ludności ogółem ^b Population connected to wastewater treatment plants in % of total population ^b |
|--|---|---|------------------------------|--|---|--|--|
| | Ogółem Grand total | razem total | mechanicznie mechanically | chemicznie ^c i biologicznie chemically ^c and biologically | z podwyższonym usuwaniami biogenów with increased biogene removal | | |
| | w dam ³ in dam ³ | w % ścieków oczyszczanych in % of wastewater treated | | | | | |
| WOJEWÓDZTWO | 121705 | 118826 | 15,9 | 36,5 | 47,6 | 2879 | 71,6 |
| VOIVODSHIP | | | | | | | |
| Podregion bydgosko-toruński | 51602 | 49622 | 32,9 | 4,8 | 62,4 | 1980 | 84,9 |
| Subregion | | | | | | | |
| Powiaty: | | | | | | | |
| Powiaty: | | | | | | | |
| bydgoski | 3366 | 3108 | 5,4 | 32,1 | 62,5 | 258 | 52,6 |
| toruński | 18588 | 18311 | 88,1 | 6,5 | 5,4 | 277 | 53,4 |
| Miasta na prawach powiatu: | | | | | | | |
| Cities with powiat status: | | | | | | | |
| Bydgoszcz | 20060 | 18655 | 0,1 | 0,1 | 99,8 | 1405 | 96,6 |
| Toruń | 9588 | 9548 | x | 1,7 | 98,3 | 40 | 98,0 |
| Podregion grudziądzki | 11774 | 11771 | 0,6 | 42,5 | 57,0 | 3 | 65,8 |
| Subregion | | | | | | | |
| Powiaty: | | | | | | | |
| Powiaty: | | | | | | | |
| brodnicki | 2279 | 2279 | x | 96,3 | 3,7 | — | 61,9 |
| chełmiński | 1160 | 1160 | x | 28,7 | 71,3 | — | 63,0 |
| golubsko-dobrzyński | 829 | 829 | x | 97,1 | 2,9 | — | 55,1 |
| grudziądzki | 510 | 510 | x | 73,1 | 26,9 | — | 44,8 |
| rypiński | 1281 | 1278 | x | 100,0 | x | 3 | 47,2 |
| wąbrzeski | 591 | 591 | 2,5 | 2,9 | 94,6 | — | 59,7 |
| Miasto na prawach powiatu: | | | | | | | |
| City with powiat status: | | | | | | | |
| Grudziądz | 5124 | 5124 | 1,0 | x | 99,0 | — | 95,0 |
| Podregion inowrocławski | 12349 | 11609 | 21,3 | 14,5 | 64,3 | 740 | 65,9 |
| Subregion | | | | | | | |
| Powiaty: | | | | | | | |
| Powiaty: | | | | | | | |
| inowrocławski | 6241 | 5663 | 13,9 | 8,1 | 78,0 | 578 | 73,9 |
| mogileński | 959 | 938 | x | 39,8 | 60,2 | 21 | 56,6 |
| nakielski | 1682 | 1682 | x | 40,2 | 59,8 | — | 58,1 |
| żniński | 3467 | 3326 | 50,6 | 5,2 | 44,3 | 141 | 63,0 |
| Podregion świecki | 29254 | 29252 | 0,1 | 94,3 | 5,6 | 2 | 67,5 |
| Subregion | | | | | | | |
| Powiaty: | | | | | | | |
| Powiaty: | | | | | | | |
| sepoleński | 729 | 729 | x | 53,4 | 46,6 | — | 64,6 |
| świecki | 27364 | 27362 | 0,1 | 98,0 | 1,8 | 2 | 65,6 |
| tucholski | 1161 | 1161 | x | 31,7 | 68,3 | — | 73,7 |
| Podregion włocławski | 16726 | 16572 | 0,0 | 40,7 | 59,3 | 154 | 57,5 |
| Subregion | | | | | | | |
| Powiaty: | | | | | | | |
| Powiaty: | | | | | | | |
| aleksandrowski | 1845 | 1701 | x | 36,8 | 63,2 | 144 | 54,4 |
| lipnowski | 1117 | 1110 | x | 100,0 | x | 7 | 35,7 |
| radziejowski | 1064 | 1064 | 0,3 | 99,7 | x | — | 36,1 |
| włocławski | 1153 | 1150 | x | 88,4 | 11,6 | 3 | 36,4 |
| Miasto na prawach powiatu: | | | | | | | |
| City with powiat status: | | | | | | | |
| Włocławek | 11547 | 11547 | x | 25,4 | 74,6 | — | 95,7 |

^a Wymagające oczyszczenia odprowadzone do wód lub do ziemi. ^b Ludność korzystająca z oczyszczalni ścieków — dane szacunkowe, ludność ogółem — na podstawie bilansów. ^c Dotyczy tylko ścieków przemysłowych.

^a Requiring treatment discharged into waters or into the ground. ^b Population connected to wastewater treatment plants — estimated data, total population — based on balances. ^c Concerning only industrial waste water.

TABL. 5. OCZYSZCZALNIE ŚCIEKÓW W 2014 R.
Stan w dniu 31 XII
WASTEWATER TREATMENT PLANTS IN 2014
As of 31 XII

| WYSZCZEGÓLNIENIE SPECIFICATION | Przemysłowe Industrial | | | | | | Komunalne ^a Municipal ^a | | | | | |
|--|------------------------|--|------------------------|--|--|--|---|--|------------------------|--|--|--|
| | ogółem total | | w tym of which | | | | ogółem total | | w tym of which | | | |
| | | | biologiczne biological | | z podwyższonym usuwaniem biogenów with increased biogene removal | | | | biologiczne biological | | z podwyższonym usuwaniem biogenów with increased biogene removal | |
| | liczba number | przeputość w m ³ /d capacity in m ³ /24h | liczba number | przeputość w m ³ /d capacity in m ³ /24h | liczba number | przeputość w m ³ /d capacity in m ³ /24h | liczba number | przeputość w m ³ /d capacity in m ³ /24h | liczba number | przeputość w m ³ /d capacity in m ³ /24h | liczba number | przeputość w m ³ /d capacity in m ³ /24h |
| WOJEWÓDZTWO VOIVODSHIP | 46 | 424469 | 28 | 112529 | 1 | 12800 | 138 | 441854 | 107 | 76368 | 31 | 365486 |
| Podregion bydgosko-toruński Subregion | 12 | 21644 | 10 | 19254 | – | x | 18 | 214391 | 15 | 11511 | 3 | 202880 |
| Powiaty: | | | | | | | | | | | | |
| Powiaty: | | | | | | | | | | | | |
| bydgoski | 6 | 4945 | 5 | 2745 | – | x | 5 | 6629 | 5 | 6629 | – | x |
| toruński | 2 | 16190 | 1 | 16000 | – | x | 9 | 4329 | 9 | 4329 | – | x |
| Miasta na prawach powiatu: | | | | | | | | | | | | |
| Cities with powiat status: | | | | | | | | | | | | |
| Bydgoszcz | 1 | 120 | 1 | 120 | – | x | 2 | 112880 | – | x | 2 | 112880 |
| Toruń | 3 | 389 | 3 | 389 | – | x | 2 | 90553 | 1 | 553 | 1 | 90000 |
| Podregion grudziądzki Subregion | 5 | 5010 | 4 | 3010 | – | x | 39 | 62725 | 33 | 25890 | 6 | 36835 |
| Powiaty: | | | | | | | | | | | | |
| Powiaty: | | | | | | | | | | | | |
| brodnicki | 1 | 1230 | 1 | 1230 | – | x | 6 | 10195 | 5 | 9903 | 1 | 292 |
| chełmiński | 1 | 108 | 1 | 108 | – | x | 6 | 10131 | 4 | 3114 | 2 | 7017 |
| golubsko-dobrzyński | – | x | – | x | – | x | 11 | 5929 | 10 | 5654 | 1 | 275 |
| grudziądzki | – | x | – | x | – | x | 10 | 29416 | 9 | 3016 | 1 | 26400 |
| rypiński | 2 | 1672 | 2 | 1672 | – | x | 4 | 4116 | 4 | 4116 | – | x |
| wąbrzeski | 1 | 2000 | – | x | – | x | 2 | 2938 | 1 | 87 | 1 | 2851 |
| Miasto na prawach powiatu: | | | | | | | | | | | | |
| City with powiat status: | | | | | | | | | | | | |
| Grudziądz | – | x | – | x | – | x | – | x | – | x | – | x |
| Podregion inowrocławski Subregion | 18 | 259098 | 6 | 1698 | – | x | 24 | 66980 | 11 | 7871 | 13 | 59109 |
| Powiaty: | | | | | | | | | | | | |
| Powiaty: | | | | | | | | | | | | |
| inowrocławski | 15 | 110556 | 5 | 1596 | – | x | 8 | 40250 | 3 | 390 | 5 | 39860 |
| mogileński | – | x | – | x | – | x | 5 | 5417 | 3 | 2742 | 2 | 2675 |
| nakielski | – | x | – | x | – | x | 5 | 10958 | 3 | 3177 | 2 | 7781 |
| żniński | 3 | 148542 | 1 | 102 | – | x | 6 | 10355 | 2 | 1562 | 4 | 8793 |
| Podregion świecki Subregion | 5 | 86290 | 4 | 85940 | – | x | 21 | 21512 | 15 | 10446 | 6 | 11066 |
| Powiaty: | | | | | | | | | | | | |
| Powiaty: | | | | | | | | | | | | |
| sepoleński | – | x | – | x | – | x | 5 | 5254 | 4 | 3324 | 1 | 1930 |
| świecki | 5 | 86290 | 4 | 85940 | – | x | 12 | 7554 | 8 | 4652 | 4 | 2902 |
| tucholski | – | x | – | x | – | x | 4 | 8704 | 3 | 2470 | 1 | 6234 |
| Podregion włocławski Subregion | 6 | 52427 | 4 | 2627 | 1 | 12800 | 36 | 76246 | 33 | 20650 | 3 | 55596 |
| Powiaty: | | | | | | | | | | | | |
| Powiaty: | | | | | | | | | | | | |
| aleksandrowski | 1 | 404 | 1 | 404 | – | x | 6 | 10621 | 5 | 3421 | 1 | 7200 |
| lipnowski | – | x | – | x | – | x | 8 | 5963 | 8 | 5963 | – | x |
| radziejowski | 1 | 1600 | 1 | 1600 | – | x | 5 | 2980 | 5 | 2980 | – | x |
| włocławski | 2 | 623 | 2 | 623 | – | x | 16 | 8682 | 15 | 8286 | 1 | 396 |
| Miasto na prawach powiatu: | | | | | | | | | | | | |
| City with powiat status: | | | | | | | | | | | | |
| Włocławek | 2 | 49800 | – | x | 1 | 12800 | 1 | 48000 | – | x | 1 | 48000 |

^a Pracujące na sieci kanalizacyjnej.

^a Working on sewerage network.

TABL. 6. EMISJA I REDUKCJA ZANIECZYSZCZEŃ POWIETRZA^a W 2014 R.EMISSION AND REDUCTION OF AIR POLLUTANTS^a IN 2014

| WYSZCZEGÓLNIENIE SPECIFICATION | Emisja zanieczyszczeń w t Emission of air pollutants in t | | | | Zanieczyszczenia zatrzymane w urządzeniach do redukcji zanieczyszczeń w % zanieczyszczeń wytworzonych Pollutants retained in pollutant reduction systems in % of pollutants produced | |
|--|--|--|--|---|--|---|
| | pyłowych particulates | | gazowych (bez dwutlenku węgla) gaseous (excluding carbon dioxide) | | pyłowe particulates | gazowe (bez dwutlenku węgla) gaseous (excluding carbon dioxide) |
| | ogółem total | w tym ze spalania paliw of which from the combustion of fuel | ogółem total | w tym dwutlenek siarki of which sulphur dioxide | | |
| WOJEWÓDZTWO VOIVODSHIP | 3752 | 2565 | 47241 | 16812 | 99,2 | 33,8 |
| Podregion bydgosko- toruński | 620 | 495 | 9893 | 5701 | 99,1 | 3,6 |
| Subregion | | | | | | |
| Powiaty: | | | | | | |
| Powiats: | | | | | | |
| bydgoski | 142 | 135 | 663 | 192 | 88,2 | 0,3 |
| toruński | 110 | 63 | 958 | 374 | 74,5 | 2,9 |
| Miasta na prawach powiatu: Cities with powiat status: | | | | | | |
| Bydgoszcz | 254 | 205 | 6647 | 4043 | 99,5 | 4,9 |
| Toruń | 114 | 92 | 1625 | 1092 | 99,5 | x |
| Podregion grudziądzki ... | 209 | 184 | 972 | 432 | 92,0 | 11,2 |
| Subregion | | | | | | |
| Powiaty: | | | | | | |
| Powiats: | | | | | | |
| brodnicki | 31 | 29 | 153 | 85 | 76,2 | x |
| chełmiński | – | – | 7 | – | 100,0 | x |
| golubsko-dobrzyński | 4 | 4 | 58 | 36 | 94,0 | x |
| grudziądzki | 1 | 1 | 43 | 10 | 94,1 | x |
| rypiński | 25 | 25 | 278 | 81 | 89,1 | x |
| wąbrzeski | 2 | 2 | 66 | 20 | 80,0 | 60,2 |
| Miasto na prawach powiatu: City with powiat status: | | | | | | |
| Grudziądz | 146 | 123 | 367 | 200 | 93,2 | 5,9 |
| Podregion inowrocławski | 1791 | 1566 | 24036 | 8401 | 99,4 | 2,7 |
| Subregion | | | | | | |
| Powiaty: | | | | | | |
| Powiats: | | | | | | |
| inowrocławski | 1593 | 1462 | 19162 | 7393 | 99,2 | 3,3 |
| mogileński | – | – | – | – | x | x |
| nakielski | 55 | 51 | 495 | 172 | 94,1 | x |
| żniński | 143 | 53 | 4379 | 836 | 99,9 | x |
| Podregion świecki | 408 | 88 | 4220 | 1473 | 99,2 | 2,6 |
| Subregion | | | | | | |
| Powiaty: | | | | | | |
| Powiats: | | | | | | |
| sępoleński | – | – | – | – | x | x |
| świecki | 408 | 88 | 4220 | 1473 | 99,2 | 2,6 |
| tucholski | – | – | – | – | x | x |
| Podregion włocławski | 724 | 232 | 8120 | 805 | 85,9 | 73,8 |
| Subregion | | | | | | |
| Powiaty: | | | | | | |
| Powiats: | | | | | | |
| aleksandrowski | 23 | 23 | 85 | 20 | 41,0 | x |
| lipnowski | 70 | 70 | 191 | 45 | 71,4 | 40,1 |
| radziejowski | 29 | 29 | 241 | 145 | 85,0 | x |
| włocławski | 1 | 1 | 538 | 1 | x | x |
| Miasto na prawach powiatu: City with powiat status: | | | | | | |
| Włocławek | 601 | 109 | 7065 | 594 | 87,1 | 76,3 |

^a Z zakładów szczególnie uciążliwych dla czystości powietrza emitujących pyły, gazy lub równocześnie pyły i gazy.

^a From plants of significant nuisance to air quality emitting particulates, gases or particulates and gases.

TABL. 7. OCHRONA PRZYRODY I KRAJOBRAZU ^a W 2014 R.

Stan w dniu 31 XII

NATURE AND LANDSCAPE PROTECTION ^a IN 2014

As of 31 XII

| WYSZCZEGÓLNIENIE SPECIFICATION | Powierzchnia o szczególnych walorach przyrodniczych prawnie chroniona Area of special nature value under legal protection | | | | | Pomniki przyrody Monuments of nature |
|--|--|--|-------------------------------------|---|---|---|
| | ogółem total | | w tym of which | | | |
| | w ha in ha | w % powierzchni ogólnej in % of area | rezerwy przyrody nature reserves | parki krajobrazowe ^b landscape parks ^b | obszary chronionego krajobrazu ^b protected landscape areas ^b | |
| | | | | | | |
| WOJEWÓDZTWO VOIVODSHIP | 571349,1 | 31,8 | 9604,3 | 223470,1 | 329758,0 | 2662 |
| Podregion bydgosko-toruński Subregion | 107613,5 | 36,9 | 601,4 | 9214,5 | 96632,2 | 423 |
| Powiaty: Powiats: | | | | | | |
| bydgoski | 57399,4 | 41,2 | 429,8 | 7728,5 | 48507,1 | 190 |
| toruński | 43414,7 | 35,3 | 127,1 | – | 42862,6 | 84 |
| Miasta na prawach powiatu: Cities with powiat status: | | | | | | |
| Bydgoszcz | 6089,0 | 34,6 | – | 1486,0 | 4600,0 | 96 |
| Toruń | 710,3 | 6,1 | 44,5 | – | 662,5 | 53 |
| Podregion grudziądzki | 150804,0 | 37,2 | 1918,8 | 47845,2 | 99897,3 | 624 |
| Subregion | | | | | | |
| Powiaty: Powiats: | | | | | | |
| brodnicki | 57401,6 | 55,2 | 674,6 | 25618,4 | 30814,1 | 95 |
| chełmiński | 20902,8 | 39,7 | 103,5 | 20613,5 | 149,5 | 137 |
| golubsko-dobrzyński | 26481,3 | 43,2 | 180,6 | – | 26083,0 | 57 |
| grudziądzki | 24293,9 | 33,4 | 843,3 | 1613,3 | 21498,7 | 192 |
| rypiński | 9020,3 | 15,4 | 48,1 | – | 8963,0 | 53 |
| wąbrzeski | 11383,3 | 22,7 | 68,7 | – | 11099,0 | 41 |
| Miasto na prawach powiatu: City with powiat status: | | | | | | |
| Grudziądz | 1320,8 | 22,9 | – | – | 1290,0 | 49 |
| Podregion inowrocławski | 41345,0 | 10,3 | 2513,3 | 11645,5 | 26500,3 | 771 |
| Subregion | | | | | | |
| Powiaty: Powiats: | | | | | | |
| inowrocławski | 12853,3 | 10,5 | 1317,3 | 5390,1 | 6010,0 | 248 |
| mogileński | 9779,1 | 14,5 | 744,9 | 1519,3 | 7286,1 | 88 |
| nakielski | 8396,0 | 7,5 | 368,1 | 4736,1 | 3050,4 | 274 |
| żniński | 10316,5 | 10,5 | 82,9 | – | 10153,8 | 161 |
| Podregion świecki | 202275,9 | 60,5 | 3229,5 | 132477,6 | 62468,1 | 729 |
| Subregion | | | | | | |
| Powiaty: Powiats: | | | | | | |
| sępoleński | 61522,8 | 77,8 | 100,0 | 59489,1 | 812,8 | 116 |
| świecki | 70983,1 | 48,2 | 541,0 | 41207,5 | 27808,6 | 359 |
| tucholski | 69770,0 | 64,9 | 2588,5 | 31781,0 | 33846,7 | 254 |
| Podregion włocławski | 69310,7 | 19,0 | 1341,4 | 22287,3 | 44260,1 | 115 |
| Subregion | | | | | | |
| Powiaty: Powiats: | | | | | | |
| aleksandrowski | 9753,9 | 20,6 | 86,5 | – | 9620,1 | 26 |
| lipnowski | 27592,0 | 27,2 | 209,0 | – | 26603,0 | 14 |
| radziejowski | 7282,0 | 12,0 | – | 1084,7 | 5985,0 | 21 |
| włocławski | 24630,6 | 16,7 | 994,7 | 21202,6 | 2052,0 | 52 |
| Miasto na prawach powiatu: City with powiat status: | | | | | | |
| Włocławek | 52,2 | 0,6 | 51,2 | – | – | 2 |

^a Patrz uwagi ogólne, ust. 4 na str. 52. ^b Bez powierzchni rezerwatów przyrody, stanowisk dokumentacyjnych, zespołów przyrodniczo-krajobrazowych i użytków ekologicznych położonych na terenie parków krajobrazowych i obszarów chronionego krajobrazu.

^a See general notes, item 4 on page 52. ^b Excluding nature reserves, documentation sites, landscape-nature complexes and ecological arable lands located within landscape parks and protected landscape areas.

TABL. 8. ODPADY^a WYTWORZONE I DOTYCHCZAS SKŁADOWANE (NAGROMADZONE) ORAZ TERENY ICH SKŁADOWANIA W 2014 R.
WASTE^a GENERATED AND LANDFILLED UP TO NOW (ACCUMULATED) AS WELL AS ITS LAND-FILL AREA IN 2014

| WYSZCZEGÓLNIENIE SPECIFICATION | Odpady w tys. t Waste in thous. t | | | | | | Tereny składowania odpadów, niezrekultywowane (stan w końcu roku) w ha Waste landfill area, non-reclaimed (as of the end of year) in ha |
|--|---|---|---|--|---|--|--|
| | wytworzone w ciągu roku generated during the year | | | | | dotychczas składowane (nagromadzone ^b ; stan w końcu roku) landfilled up to now (accumulated ^b ; as of the end of year) | |
| | ogółem total | poddane odzyskowi ^c recovered ^c | unieszkodliwione ^c disposed ^c | przekazane innym odbiorcom transferred to other recipients | magazynowane czasowo temporarily stored | | |
| WOJEWÓDZTWO VOIVODSHIP | 3570,8 | 479,8 | 1882,1 | 1134,5 | 74,4 | 19293,3 | 252,9 |
| Podregion bydgoski-toruński Subregion | 306,0 | 51,4 | 30,2 | 214,0 | 10,4 | 723,8 | 16,9 |
| Powiaty: Powiats: | | | | | | | |
| bydgoski | 33,9 | 2,8 | 2,7 | 28,0 | 0,4 | – | – |
| toruński | 74,3 | 30,0 | 3,8 | 40,5 | – | – | – |
| Miasta na prawach powiatu: Cities with powiat status: | | | | | | | |
| Bydgoszcz | 128,0 | 7,4 | 2,1 | 108,9 | 9,6 | – | – |
| Toruń | 69,8 | 11,2 | 21,6 | 36,6 | 0,4 | 723,8 | 16,9 |
| Podregion grudziądzki Subregion | 140,3 | 34,9 | 0,4 | 101,8 | 3,2 | – | – |
| Powiaty: Powiats: | | | | | | | |
| brodnicki | 39,9 | 16,1 | – | 23,8 | – | – | – |
| chełmiński | 20,5 | 13,4 | – | 4,9 | 2,2 | – | – |
| golubsko-dobrzyński | 11,6 | 5,0 | 0,4 | 6,2 | – | – | – |
| grudziądzki | 19,1 | – | – | 19,1 | – | – | – |
| rypiński | 1,3 | – | – | 1,3 | – | – | – |
| wąbrzeski | – | – | – | – | – | – | – |
| Miasto na prawach powiatu: City with powiat status: | | | | | | | |
| Grudziądz | 47,9 | 0,4 | – | 46,5 | 1,0 | – | – |
| Podregion inowrocławski Subregion | 2585,9 | 183,8 | 1784,1 | 561,2 | 56,8 | 16948,4 | 181,1 |
| Powiaty: Powiats: | | | | | | | |
| inowrocławski | 706,2 | 146,8 | 12,9 | 500,9 | 45,6 | 12923,1 | 116,8 |
| mogileński | 26,6 | – | – | 21,7 | 4,9 | – | – |
| nakielski | 70,0 | 37,0 | – | 27,1 | 5,9 | – | – |
| zniński | 1783,1 | – | 1771,2 | 11,5 | 0,4 | 4025,3 | 64,3 |
| Podregion świecki Subregion | 451,9 | 188,9 | 64,3 | 198,7 | – | 1572,7 | 37,2 |
| Powiaty: Powiats: | | | | | | | |
| sępoleński | 1,8 | – | – | 1,8 | – | – | – |
| świecki | 415,0 | 183,0 | 63,7 | 168,3 | – | 1572,7 | 37,2 |
| tucholski | 35,1 | 5,9 | 0,6 | 28,6 | – | – | – |
| Podregion włocławski Subregion | 86,7 | 20,8 | 3,1 | 58,8 | 4,0 | 48,4 | 17,7 |
| Powiaty: Powiats: | | | | | | | |
| aleksandrowski | 2,4 | – | – | 2,4 | – | – | – |
| lipnowski | 1,4 | – | – | 1,4 | – | – | – |
| radziejowski | 9,2 | 5,9 | – | 3,3 | – | – | – |
| włocławski | – | – | – | – | – | – | – |
| Miasto na prawach powiatu: City with powiat status: | | | | | | | |
| Włocławek | 73,7 | 14,9 | 3,1 | 51,7 | 4,0 | 48,4 | 17,7 |

^a Z wyłączeniem odpadów komunalnych. ^b Na terenach własnych zakładów. ^c We własnym zakresie przez wytwórcę, patrz uwagi ogólne, ust. 5 na str. 53.

^a Excluding municipal wastes. ^b On own plant grounds. ^c By waste producer on its own, see general notes, item 5 on page 53.

TABL. 9. NAKŁADY NA ŚRODKI TRWAŁE SŁUŻĄCE OCHRONIE ŚRODOWISKA I GOSPODARCE WODNEJ WEDŁUG WYBRANYCH KIERUNKÓW INWESTOWANIA W 2014 R.

(ceny bieżące)

OUTLAYS ON FIXED ASSETS IN ENVIRONMENTAL PROTECTION AND WATER MANAGEMENT BY SELECTED DIRECTIONS OF INVESTING IN 2014 (current prices)

| WYSZCZEGÓLNIENIE SPECIFICATION | Ochrona środowiska Environmental protection | | | | Gospodarka wodna Water management | |
|---|--|--|---|---|--------------------------------------|---|
| | ogółem total | w tym na of which on | | | ogółem total | w tym na ujęcia i doprowadzenia wody of which on water intakes and systems |
| | | ochronę powietrza atmosferycznego i klimatu protection of air and climate | gospodarkę ściekową i ochronę wód wastewater management and protection of water | gospodarkę odpa- dami, ochronę i przywrócenie wartości użytko- wej gleb oraz ochronę wód pod- ziemnych i po- wierzchniowych waste manage- ment, protection and recovery of soils, protection of groundwater and surface water | | |
| w tys. zł in thous. zł | | | | | | |
| WOJEWÓDZTWO VOIVODSHIP | 663716,6 | 71333,3 | 231757,8 | 323587,5 | 153420,9 | 43742,5 |
| Podregion bydgosko- toruński | 352486,1 | 36120,2 | 78087,2 | 219347,6 | 26177,8 | 21451,6 |
| Subregion | | | | | | |
| Powiaty: | | | | | | |
| Powiaty: | | | | | | |
| bydgoski | 12963,2 | 729,4 | 8208,9 | 3661,9 | 4505,2 | 4105,6 |
| toruński | 48937,2 | 11261,7 | 34711,3 | 224,1 | 6274,1 | 1947,5 |
| Miasta na prawach powiatu: | | | | | | |
| Cities with powiat status: | | | | | | |
| Bydgoszcz | 271340,3 | 22829,7 | 22145,7 | 214346,3 | 2682,6 | 2682,6 |
| Toruń | 19245,4 | 1299,4 | 13021,3 | 1115,3 | 12715,9 | 12715,9 |
| Podregion grudziądzki ... | 85447,5 | 5390,0 | 37830,6 | 37280,0 | 11680,2 | 6918,1 |
| Subregion | | | | | | |
| Powiaty: | | | | | | |
| Powiaty: | | | | | | |
| brodnicki | 11711,0 | 4867,5 | 4046,5 | 591,0 | 1172,5 | 1171,8 |
| chełmiński | 9649,2 | – | 5182,6 | 4466,6 | 4113,6 | 1152,0 |
| golubsko-dobrzyński | 11812,0 | – | 11612,3 | 157,7 | 1207,4 | 1076,0 |
| grudziądzki | 9542,1 | 263,5 | 9013,6 | 265,0 | 1712,3 | 1024,0 |
| rypiński | 2224,3 | – | 1250,3 | 620,0 | 488,0 | 488,0 |
| wąbrzeski | 10488,2 | – | 4759,6 | 3383,7 | 1611,4 | 865,3 |
| Miasto na prawach powiatu: | | | | | | |
| City with powiat status: | | | | | | |
| Grudziądz | 30020,7 | 259,0 | 1965,7 | 27796,0 | 1375,0 | 1141,0 |
| Podregion inowrocławski | 57667,0 | 8894,4 | 24295,8 | 17789,4 | 6748,8 | 5193,8 |
| Subregion | | | | | | |
| Powiaty: | | | | | | |
| Powiaty: | | | | | | |
| inowrocławski | 42870,6 | 6476,4 | 14743,2 | 14994,6 | 1570,5 | 1124,7 |
| mogileński | 1413,2 | – | 1059,0 | 332,5 | 559,5 | 506,1 |
| nakieński | 4396,4 | 157,5 | 4199,6 | 30,0 | 2874,1 | 2816,3 |
| zniński | 8986,8 | 2260,5 | 4294,0 | 2432,3 | 1744,7 | 746,7 |
| Podregion świecki | 88291,9 | 796,0 | 48117,3 | 36512,9 | 26015,0 | 3433,7 |
| Subregion | | | | | | |
| Powiaty: | | | | | | |
| Powiaty: | | | | | | |
| sepoliński | 3597,6 | 70,0 | 2708,8 | – | 2693,7 | 491,0 |
| świecki | 73708,8 | 726,0 | 38109,8 | 32826,1 | 22500,8 | 2122,2 |
| tucholski | 10985,5 | – | 7298,7 | 3686,8 | 820,5 | 820,5 |
| Podregion wrocławski | 79824,1 | 20132,7 | 43426,9 | 12657,6 | 82799,1 | 6745,3 |
| Subregion | | | | | | |
| Powiaty: | | | | | | |
| Powiaty: | | | | | | |
| aleksandrowski | 21207,2 | 413,0 | 17637,2 | 2588,0 | 11446,8 | 38,6 |
| lipnowski | 7041,7 | – | 6462,9 | 396,8 | 3824,9 | 1396,6 |
| radziejowski | 9499,4 | 5427,0 | 3321,7 | 198,7 | 646,1 | 646,1 |
| wrocławski | 14005,0 | 103,0 | 11785,7 | 1370,6 | 64936,1 | 2966,1 |
| Miasto na prawach powiatu: | | | | | | |
| City with powiat status: | | | | | | |
| Wrocławek | 28070,8 | 14189,7 | 4219,4 | 8103,5 | 1945,2 | 1697,9 |

TABL. 10. NAKŁADY NA ŚRODKI TRWAŁE SŁUŻĄCE OCHRONIE ŚRODOWISKA I GOSPODARCE WODNEJ WEDŁUG ŹRÓDEŁ FINANSOWANIA W 2014 R. (ceny bieżące)
OUTLAYS ON FIXED ASSETS IN ENVIRONMENTAL PROTECTION AND WATER MANAGEMENT
BY SOURCES OF FINANCING IN 2014 (current prices)

A. OCHRONA ŚRODOWISKA
ENVIRONMENTAL PROTECTION

| WYSZCZEGÓLNIENIE SPECIFICATION | Ogółem Total | Środki Funds | | | | | Fundusze ekologiczne (pożyczki, kredyty i dotacje) Ecological funds (loans, credits and grants) | Kredyty i pożyczki krajowe, w tym nakłady bankowe Domestic credits and loans, including bank credits and loans | Inne środki, w tym nakłady niesfinansowane Other funds, of which non-financial outlays | |
|--|-----------------|---|------------------------|--------------------------|-------------------|--|--|---|---|--|
| | | z budżetu from budget | | | | | | | | |
| | | własne ^a own ^a | centralnego central | wojewódzwa voivodship | powiatu powiat | gminy (współudział) gmina (cooperation) | | | | z zagranicy ^b from abroad ^b |
| w tys. zł in thous. zł | | | | | | | | | | |
| WOJEWÓDZTWO VOIVODSHIP | 663716,6 | 267253,9 | 2222,6 | 1086,0 | 556,8 | 1099,5 | 69185,1 | 293611,3 | 25503,4 | 3198,0 |
| Podregion bydgosko-toruński Subregion | 352486,1 | 125087,8 | 429,6 | 462,0 | – | 476,0 | 10760,0 | 211799,0 | 1562,0 | 1909,7 |
| Powiaty: Powiats: | | | | | | | | | | |
| bydgoski | 12963,2 | 5581,2 | – | – | – | 476,0 | 4995,0 | 1734,0 | – | 177,0 |
| toruński | 48937,2 | 38793,7 | – | 462,0 | – | – | 3693,2 | 4539,3 | 964,0 | 485,0 |
| Miasta na prawach powiatu: Cities with powiat status: | | | | | | | | | | |
| Bydgoszcz | 271340,3 | 62546,6 | 360,6 | – | – | – | 1680,8 | 205384,6 | 120,0 | 1247,7 |
| Toruń | 19245,4 | 18166,3 | 69,0 | – | – | – | 391,0 | 141,1 | 478,0 | – |
| Podregion grudziądzki Subregion | 85447,5 | 22632,3 | – | 347,0 | – | – | 23380,8 | 27423,4 | 11664,0 | – |
| Powiaty: Powiats: | | | | | | | | | | |
| brodnicki | 11711,0 | 3481,0 | – | 151,0 | – | – | 213,0 | 2195,0 | 5671,0 | – |
| chełmiński | 9649,2 | 2650,5 | – | 196,0 | – | – | 1378,4 | 5179,3 | 245,0 | – |
| golubsko-dobrzyński | 11812,0 | 6966,6 | – | – | – | – | 3567,0 | 762,4 | 516,0 | – |
| grudziądzki | 9542,1 | 2766,6 | – | – | – | – | 1251,5 | 292,0 | 5232,0 | – |
| rypiński | 2224,3 | 775,2 | – | – | – | – | 1449,1 | – | – | – |
| wąbrzeski | 10488,2 | 2934,6 | – | – | – | – | 4006,9 | 3546,7 | – | – |
| Miasto na prawach powiatu: City with powiat status: | | | | | | | | | | |
| Grudziądz | 30020,7 | 3057,8 | – | – | – | – | 11514,9 | 15448,0 | – | – |
| Podregion inowrocławski Subregion | 57667,0 | 27070,3 | – | – | – | 107,7 | 6687,6 | 15591,4 | 8210,0 | – |
| Powiaty: Powiats: | | | | | | | | | | |
| inowrocławski | 42870,6 | 17066,2 | – | – | – | 20,0 | 4691,4 | 13591,0 | 7502,0 | – |
| mogileński | 1413,2 | 773,5 | – | – | – | 21,7 | 618,0 | – | – | – |
| nakielski | 4396,4 | 3150,4 | – | – | – | – | 200,0 | 338,0 | 708,0 | – |
| zniński | 8986,8 | 6080,2 | – | – | – | 66,0 | 1178,2 | 1662,4 | – | – |
| Podregion świecki Subregion | 88291,9 | 46692,2 | 1793,0 | 78,4 | 389,8 | 135,8 | 18360,2 | 20479,5 | 230,0 | 133,0 |
| Powiaty: Powiats: | | | | | | | | | | |
| sępoleński | 3597,6 | 1356,3 | – | – | – | 92,9 | 1512,4 | 576,0 | – | 60,0 |
| świecki | 73708,8 | 42889,0 | 1793,0 | 78,4 | 389,8 | – | 12900,5 | 15648,1 | – | 10,0 |
| tucholski | 10985,5 | 2446,9 | – | – | – | 42,9 | 3947,3 | 4255,4 | 230,0 | 63,0 |
| Podregion włocławski Subregion | 79824,1 | 45771,3 | – | 198,6 | 167,0 | 380,0 | 9996,5 | 18318,0 | 3837,4 | 1155,3 |
| Powiaty: Powiats: | | | | | | | | | | |
| aleksandrowski | 21207,2 | 8667,5 | – | 39,8 | – | – | 3290,0 | 8412,4 | 675,0 | 122,5 |
| lipnowski | 7041,7 | 2400,3 | – | – | – | – | 2291,4 | 2259,0 | – | 91,0 |
| radziejowski | 9499,4 | 5846,1 | – | – | – | – | 922,9 | 99,0 | 2493,1 | 138,3 |
| włocławski | 14005,0 | 4910,7 | – | 131,8 | – | – | 3492,2 | 4545,6 | 669,3 | 255,4 |
| Miasto na prawach powiatu: City with powiat status: | | | | | | | | | | |
| Włocławek | 28070,8 | 23946,7 | – | 27,0 | 167,0 | 380,0 | – | 3002,0 | – | 548,1 |

^a Łącznie ze środkami z budżetu gmin będących inwestorami. ^b Środki bezzwrotne i zwrotne uzyskane w ramach międzynarodowych programów, funduszy pomocowych (w tym Fundusz Spójności), funduszy strukturalnych, pomocy bilateralnej, ekokonwersji.

^a Including funds from budget of gminas, which are investors. ^b Non-returnable and returnable funds receive from international programs, assistance funds (including Cohesion Fund), structural funds, bilateral assistance, ecological conversion.

TABL. 10. NAKŁADY NA ŚRODKI TRWAŁE SŁUŻĄCE OCHRONIE ŚRODOWISKA I GOSPODARCE WODNEJ WEDŁUG ŹRÓDEŁ FINANSOWANIA W 2014 R. (dok.)
OUTLAYS ON FIXED ASSETS IN ENVIRONMENTAL PROTECTION AND WATER MANAGEMENT
BY SOURCES OF FINANCING IN 2014 (cont.)

B. GOSPODARKA WODNA
WATER MANAGEMENT

| WYSZCZEGÓLNIENIE SPECIFICATION | Ogółem Total | Środki Funds | | | | | Fundusze ekologiczne (pożyczki, kredyty i dotacje) Ecological funds (loans, credits and grants) | Kredyty i pożyczki krajowe, w tym bankowe Domestic credits and loans, including bank credits and loans | Inne środki, w tym nakłady niesfinansowane Other funds, of which non-financial outlays | |
|--|-----------------|---|------------------------|--------------------------|-------------------|--|--|---|---|--|
| | | z budżetu from budget | | | | | | | | |
| | | własne ^a own ^a | centralnego central | wojewódzwa voivodship | powiatu powiat | gminy (współudział) gmina (cooperation) | | | | z zagranicy ^b from abroad ^b |
| w tys. zł in thous. zł | | | | | | | | | | |
| WOJEWÓDZTWO VOIVODSHIP | 153420,9 | 36145,9 | 23917,2 | 41606,2 | – | 492,0 | 39752,6 | 8206,2 | 930,0 | 2370,8 |
| Podregion bydgosko-toruński Subregion | 26177,8 | 19420,8 | – | 3047,2 | – | 345,0 | 1135,8 | 1311,0 | 685,0 | 233,0 |
| Powiaty: Powiaty: | | | | | | | | | | |
| bydgoski | 4505,2 | 2850,6 | – | 67,6 | – | 195,0 | 192,0 | 1200,0 | – | – |
| toruński | 6274,1 | 2348,5 | – | 2979,6 | – | 150,0 | – | 111,0 | 685,0 | – |
| Miasta na prawach powiatu: Cities with powiat status: | | | | | | | | | | |
| Bydgoszcz | 2682,6 | 2449,6 | – | – | – | – | – | – | – | 233,0 |
| Toruń | 12715,9 | 11772,1 | – | – | – | – | 943,8 | – | – | – |
| Podregion grudziądzki Subregion | 11680,2 | 4642,2 | 133,2 | 4239,6 | – | 40,0 | 1161,3 | 1218,9 | 245,0 | – |
| Powiaty: Powiaty: | | | | | | | | | | |
| brodnicki | 1172,5 | 434,8 | – | 358,7 | – | 40,0 | – | 270,0 | 69,0 | – |
| chełmiński | 4113,6 | 355,0 | – | 3192,6 | – | – | – | 444,0 | 122,0 | – |
| golubsko-dobrzyński | 1207,4 | 903,0 | – | – | – | – | 285,4 | 19,0 | – | – |
| grudziądzki | 1712,3 | 512,6 | 133,2 | 688,3 | – | – | 324,2 | – | 54,0 | – |
| rypiński | 488,0 | 371,0 | – | – | – | – | 117,0 | – | – | – |
| wąbrzeski | 1611,4 | 690,8 | – | – | – | – | 434,7 | 485,9 | – | – |
| Miasto na prawach powiatu: City with powiat status: | | | | | | | | | | |
| Grudziądz | 1375,0 | 1375,0 | – | – | – | – | – | – | – | – |
| Podregion inowrocławski Subregion | 6748,8 | 4717,2 | – | 200,2 | – | 107,0 | 1116,4 | 608,0 | – | – |
| Powiaty: Powiaty: | | | | | | | | | | |
| inowrocławski | 1570,5 | 1252,7 | – | 94,8 | – | 95,0 | – | 128,0 | – | – |
| mogileński | 559,5 | 511,9 | – | 47,6 | – | – | – | – | – | – |
| nakielski | 2874,1 | 2393,3 | – | 57,8 | – | – | 423,0 | – | – | – |
| zniński | 1744,7 | 559,3 | – | – | – | 12,0 | 693,4 | 480,0 | – | – |
| Podregion świecki Subregion | 26015,0 | 2059,2 | – | 22452,3 | – | – | 513,7 | 989,8 | – | – |
| Powiaty: Powiaty: | | | | | | | | | | |
| sępoleński | 2693,7 | 306,5 | – | 2202,7 | – | – | 124,7 | 59,8 | – | – |
| świecki | 22500,8 | 1521,2 | – | 20249,6 | – | – | 337,0 | 393,0 | – | – |
| tucholski | 820,5 | 231,5 | – | – | – | – | 52,0 | 537,0 | – | – |
| Podregion włocławski Subregion | 82799,1 | 5306,5 | 23784,0 | 11666,9 | – | – | 35825,4 | 4078,5 | – | 2137,8 |
| Powiaty: Powiaty: | | | | | | | | | | |
| aleksandrowski | 11446,8 | 94,3 | – | 11328,5 | – | – | – | – | – | 24,0 |
| lipnowski | 3824,9 | 1022,9 | – | 265,6 | – | – | 361,7 | 2174,7 | – | – |
| radziejowski | 646,1 | 478,3 | – | – | – | – | – | 167,8 | – | – |
| włocławski | 64936,1 | 3005,6 | 23784,0 | 72,8 | – | – | 34261,7 | 1736,0 | – | 2076,0 |
| Miasto na prawach powiatu: City with powiat status: | | | | | | | | | | |
| Włocławek | 1945,2 | 705,4 | – | – | – | – | 1202,0 | – | – | 37,8 |

^a Łącznie ze środkami z budżetu gmin będących inwestorami. ^b Środki bezzwrotne i zwrotne uzyskane w ramach międzynarodowych programów, funduszy pomocowych (w tym Fundusz Spójności), funduszy strukturalnych, pomocy bilateralnej, ekokonwersji.

^a Including funds from budget of gminas, which are investors. ^b Non-returnable and returnable funds receive from international programs, assistance funds (including Cohesion Fund), structural funds, bilateral assistance, ecological conversion.

WOJEWÓDZTWO KUJAWSKO-POMORSKIE W 2015 R.

Stan w dniu 1 I

KUJAWSKO-POMORSKIE VOIVODSHIP IN 2015

As of 1 I

PODZIAŁ ADMINISTRACYJNY ADMINISTRATIVE DIVISION



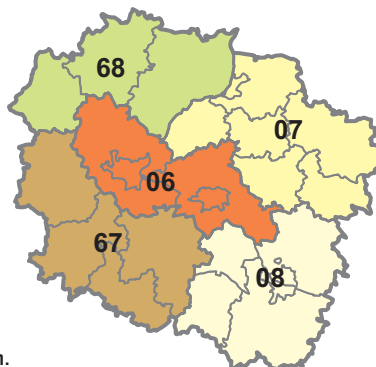
PODZIAŁ WEDŁUG NOMENKLATURY JEDNOSTEK DO CELÓW STATYSTYCZNYCH (NTS)

DIVISION BY NOMENCLATURE OF TERRITORIAL UNITS
FOR STATISTICAL PURPOSES (NTS)

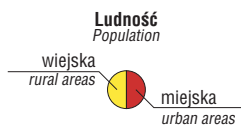

Podregiony (NTS 3): Subregions (NTS 3):

| | | |
|-----------|-------------------|------------|
| 06 | bydgosko-toruński | (2, 2, 17) |
| 07 | grudziądzki | (6, 1, 40) |
| 08 | włocławski | (4, 1, 38) |
| 67 | inowrocławski | (4, -, 24) |
| 68 | świecki | (3, -, 21) |

W nawiasach podano liczbę powiatów, miast na prawach powiatu, gmin.
In brackets is given number of: powiats, cities with powiat status, gminas.

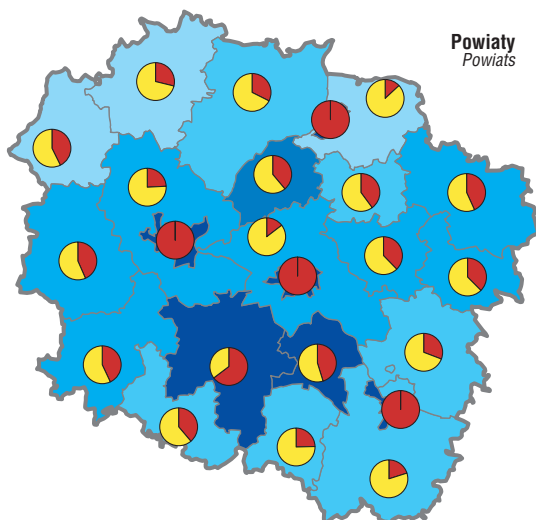
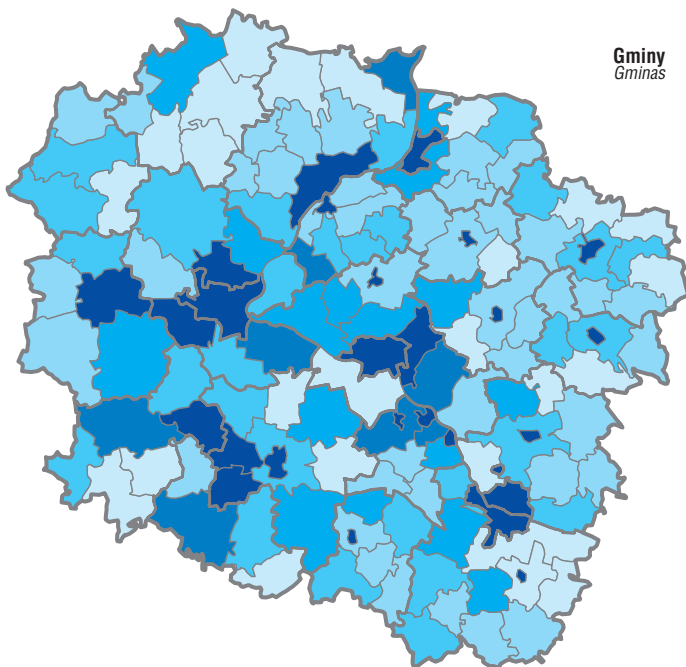


LUDNOŚĆ W 2014 R.
Stan w dniu 31 XII
POPULATION IN 2014
As of 31 XII



Ludność na 1 km²
Population per 1 km²

| | | |
|--|--------------------------------|---------|
| | 40,0 i mniej <i>and less</i> | (25, 0) |
| | 40,1—55,0 | (41, 3) |
| | 55,1—70,0 | (29, 6) |
| | 70,1—85,0 | (15, 7) |
| | 85,1—100,0 | (8, 1) |
| | 100,1 i więcej <i>and more</i> | (26, 6) |



W nawiasach podano liczbę gmin i powiatów.
Number of gminas and powiats is given in parentheses.

DZIAŁ II

PODZIAŁ ADMINISTRACYJNY I SAMORZĄD TERYTORIALNY

Uwagi ogólne

1. Kadencja rad gmin, rad miast na prawach powiatu i rad powiatów trwa 4 lata, licząc od dnia wyborów.

2. Charakterystykę demograficzno-zawodową radnych w jednostkach samorządu terytorialnego oparto o wyniki sprawozdawczości za rok 2014, aktualizującej dane o radnych zawarte w obwieszczeniach terytorialnych komisji wyborczych z wyborów samorządowych w dniu 16 XI 2014 r.

CHAPTER II

ADMINISTRATIVE DIVISION AND TERRITORIAL SELF-GOVERNMENT

General notes

1. Term of gmina councils, city councils in cities with powiat status and powiat councils lasts 4 years, counting from the day of election.

2. The demographic and occupational characteristic of councillors in local government entities is based on reporting results for 2014, updating information concerning councillors included in announcements of local election commissions from the 16 XI 2014 local government elections.

TABL. 1 (11). JEDNOSTKI PODZIAŁU TERYTORIALNEGO W 2014 R.

Stan w dniu 31 XII

TERRITORIAL DIVISION UNITS IN 2014

As of 31 XII

| WYSZCZEGÓLNIENIE SPECIFICATION | Gminy Gminas | | | | Miasta Towns | Miejscowości wiejskie Rural localities | Sołectwa Village administra- tor's offices |
|--|-----------------|-------------------|-------------------|-------------------------------------|-----------------|--|---|
| | ogółem total | miejskie urban | wiejskie rural | miejsko- wiejskie urban-rural | | | |
| WOJEWÓDZTWO VOIVODSHIP | 144 | 17 | 92 | 35 | 52 | 3584 | 2280 |
| Podregion bydgosko-toruński Subregion | 19 | 3 | 14 | 2 | 5 | 396 | 257 |
| Powiaty: Powiats: | | | | | | | |
| bydgoski | 8 | – | 6 | 2 | 2 | 217 | 126 |
| toruński | 9 | 1 | 8 | – | 1 | 179 | 131 |
| Miasta na prawach powiatu: Cities with powiat status: | | | | | | | |
| Bydgoszcz | 1 | 1 | – | – | 1 | – | – |
| Toruń | 1 | 1 | – | – | 1 | – | – |
| Podregion grudziądzki Subregion | 41 | 6 | 30 | 5 | 11 | 825 | 548 |
| Powiaty: Powiats: | | | | | | | |
| brodnicki | 10 | 1 | 7 | 2 | 3 | 218 | 133 |
| chełmiński | 7 | 1 | 6 | – | 1 | 103 | 77 |
| golubsko-dobrzyński | 6 | 1 | 4 | 1 | 2 | 152 | 86 |
| grudziądzki | 6 | – | 4 | 2 | 2 | 122 | 98 |
| rypiński | 6 | 1 | 5 | – | 1 | 144 | 98 |
| wąbrzeski | 5 | 1 | 4 | – | 1 | 86 | 56 |
| Miasto na prawach powiatu: City with powiat status: | | | | | | | |
| Grudziądz | 1 | 1 | – | – | 1 | – | – |
| Podregion inowrocławski Subregion | 24 | 1 | 9 | 14 | 15 | 830 | 503 |
| Powiaty: Powiats: | | | | | | | |
| inowrocławski | 9 | 1 | 4 | 4 | 5 | 272 | 161 |
| mogileński | 4 | – | 2 | 2 | 2 | 172 | 89 |
| nakielski | 5 | – | 1 | 4 | 4 | 191 | 123 |
| żniński | 6 | – | 2 | 4 | 4 | 195 | 130 |
| Podregion świecki Subregion | 21 | – | 15 | 6 | 6 | 543 | 284 |
| Powiaty: Powiats: | | | | | | | |
| sępoleński | 4 | – | 1 | 3 | 3 | 108 | 79 |
| świecki | 11 | – | 9 | 2 | 2 | 260 | 133 |
| tucholski | 6 | – | 5 | 1 | 1 | 175 | 72 |
| Podregion włocławski Subregion | 39 | 7 | 24 | 8 | 15 | 990 | 688 |
| Powiaty: Powiats: | | | | | | | |
| aleksandrowski | 9 | 3 | 6 | – | 3 | 146 | 119 |
| lipnowski | 9 | 1 | 6 | 2 | 3 | 207 | 157 |
| radziejowski | 7 | 1 | 5 | 1 | 2 | 199 | 132 |
| włocławski | 13 | 1 | 7 | 5 | 6 | 438 | 280 |
| Miasto na prawach powiatu: City with powiat status: | | | | | | | |
| Włocławek | 1 | 1 | – | – | 1 | – | – |

TABL. 2 (12). **RADNI RAD GMIN^a WEDŁUG PŁCI, WIEKU I POZIOMU WYKSZTAŁCENIA W 2014 R.**
Stan w dniu 31 XII
COUNCILLORS OF GMINA COUNCILS^a BY SEX, AGE AND EDUCATIONAL LEVEL IN 2014
As of 31 XII

| WYSZCZEGÓLNIENIE SPECIFICATION | Ogółem Total | W tym kobiety Of which women | Z liczby ogółem – w wieku Of total number – at age | | | | | Z liczby ogółem – z wykształceniem Of total number – with education | | | | |
|--|-----------------|---------------------------------|---|------------|------------|------------|-----------------------------------|--|--|--|--|--|
| | | | 18–29 lat | 30–39 | 40–49 | 50–59 | 60 lat i więcej and more | wyższym tertiary | po liceal- nym i średnim post- secondary and secondary | zasad- niczym zawo- dowym basic vocatio- nal | gimna- zjalnym i pod- stawo- wym lower second- ary and primary | |
| WOJEWÓDZTWO VOIVODSHIP | 2142 | 613 | 86 | 399 | 484 | 731 | 442 | 708 | 821 | 542 | 71 | |
| PODREGION BYDGOSKO- TORUŃSKI | 261 | 84 | 15 | 56 | 57 | 77 | 56 | 117 | 85 | 58 | 1 | |
| POWIAT BYDGOSKI | 126 | 40 | 3 | 25 | 29 | 35 | 34 | 59 | 37 | 30 | – | |
| Gminy miejsko-wiejskie: Urban-rural gminas: | | | | | | | | | | | | |
| Koronowo | 21 | 6 | – | 4 | 4 | 5 | 8 | 12 | 7 | 2 | – | |
| Solec Kujawski | 15 | 5 | 1 | 3 | 5 | 4 | 2 | 10 | 2 | 3 | – | |
| Gminy wiejskie: Rural gminas: | | | | | | | | | | | | |
| Białe Błota | 15 | 5 | – | 4 | 2 | 3 | 6 | 4 | 5 | 6 | – | |
| Dąbrowa Chełmińska | 15 | 3 | 1 | 2 | 1 | 7 | 4 | 4 | 6 | 5 | – | |
| Dobrcz | 15 | 5 | – | 5 | 5 | 1 | 4 | 5 | 4 | 6 | – | |
| Nowa Wieś Wielka | 15 | 4 | – | 2 | 5 | 6 | 2 | 7 | 4 | 4 | – | |
| Osielsko | 15 | 5 | – | 2 | 5 | 2 | 6 | 10 | 4 | 1 | – | |
| Sicienko | 15 | 7 | 1 | 3 | 2 | 7 | 2 | 7 | 5 | 3 | – | |
| POWIAT TORUŃSKI | 135 | 44 | 12 | 31 | 28 | 42 | 22 | 58 | 48 | 28 | 1 | |
| Gmina miejska: Urban gmina: | | | | | | | | | | | | |
| Chełmża | 15 | 3 | 3 | 2 | 3 | 6 | 1 | 11 | 4 | – | – | |
| Gminy wiejskie: Rural gminas: | | | | | | | | | | | | |
| Chełmża | 15 | 6 | 1 | 3 | 4 | 5 | 2 | 3 | 10 | 2 | – | |
| Czernikowo | 15 | 4 | 1 | 5 | 3 | 4 | 2 | 8 | 3 | 4 | – | |
| Lubicz | 15 | 8 | 1 | 1 | 4 | 7 | 2 | 6 | 6 | 3 | – | |
| Łubianka | 15 | 3 | – | 3 | 2 | 8 | 2 | 6 | 2 | 7 | – | |
| Łysomice | 15 | 5 | 5 | 4 | 4 | 2 | – | 8 | 4 | 3 | – | |
| Obrowo | 15 | 4 | 1 | 4 | 2 | 5 | 3 | 5 | 5 | 4 | 1 | |
| Wielka Nieszawka | 15 | 7 | – | 5 | 4 | 2 | 4 | 7 | 7 | 1 | – | |
| Zławieś Wielka | 15 | 4 | – | 4 | 2 | 3 | 6 | 4 | 7 | 4 | – | |

^a Bez radnych rad miast w miastach na prawach powiatu.

^a Excluding councillors of city council in cities with powiat status.

TABLE 2 (12). **RADNI RAD GMIN^a WEDŁUG PŁCI, WIEKU I POZIOMU WYKSZTAŁCENIA W 2014 R. (cd.)**
 Stan w dniu 31 XII
 COUNCILLORS OF GMINA COUNCILS^a BY SEX, AGE AND EDUCATIONAL LEVEL IN 2014 (cont.)
 As of 31 XII

| WYSZCZEGÓLNIENIE SPECIFICATION | Ogółem Total | W tym kobiety Of which women | Z liczby ogółem – w wieku Of total number – at age | | | | | Z liczby ogółem – z wykształceniem Of total number – with education | | | |
|--|-----------------|---------------------------------|---|------------|------------|------------|--------------------------|--|--|---|---|
| | | | 18–29 lat | 30–39 | 40–49 | 50–59 | 60 lat i więcej and more | wyższym tertiary | po licealnym i średnim post-secondary and secondary | zasadniczym zawodowym basic vocational | gimnazjalnym i podstawowym lower secondary and primary |
| PODREGION GRUDZIĄDZKI SUBREGION | 604 | 163 | 25 | 119 | 135 | 214 | 111 | 163 | 232 | 180 | 29 |
| POWIAT BRODNICKI | 155 | 39 | 9 | 25 | 35 | 61 | 25 | 42 | 60 | 42 | 11 |
| Gmina miejska: Urban gmina: | | | | | | | | | | | |
| Brodnica | 21 | 2 | 1 | 1 | 6 | 8 | 5 | 13 | 7 | 1 | – |
| Gminy miejsko-wiejskie: Urban-rural gminas: | | | | | | | | | | | |
| Górzno | 14 | 4 | – | 2 | 1 | 5 | 6 | 1 | 5 | 6 | 2 |
| Jabłonowo Pomorskie | 15 | 4 | 1 | 2 | 2 | 9 | 1 | 9 | 5 | 1 | – |
| Gminy wiejskie: Rural gminas: | | | | | | | | | | | |
| Bartniczka | 15 | 8 | – | 3 | 3 | 8 | 1 | 3 | 7 | 5 | – |
| Bobrowo | 15 | 2 | – | 5 | 4 | 5 | 1 | 1 | 11 | 3 | – |
| Brodnica | 15 | 2 | – | 1 | 4 | 5 | 5 | 2 | 6 | 6 | 1 |
| Brzozie | 15 | 6 | 2 | 3 | 4 | 4 | 2 | 2 | 5 | 6 | 2 |
| Osiek | 15 | 5 | – | 4 | 3 | 7 | 1 | – | 7 | 6 | 2 |
| Świdziebnia | 15 | 1 | 3 | – | 4 | 6 | 2 | 4 | 3 | 4 | 4 |
| Zbiczno | 15 | 5 | 2 | 4 | 4 | 4 | 1 | 7 | 4 | 4 | – |
| POWIAT CHEŁMIŃSKI | 105 | 29 | 4 | 23 | 20 | 36 | 22 | 32 | 36 | 34 | 3 |
| Gmina miejska: Urban gmina: | | | | | | | | | | | |
| Chełmno | 15 | 3 | – | 2 | 4 | 3 | 6 | 7 | 7 | 1 | – |
| Gminy wiejskie: Rural gminas: | | | | | | | | | | | |
| Chełmno | 15 | 3 | – | 3 | 2 | 8 | 2 | 3 | 8 | 4 | – |
| Kijewo Królewskie | 15 | 9 | – | 3 | 2 | 8 | 2 | 3 | 5 | 6 | 1 |
| Lisewo | 15 | 5 | 1 | 4 | 4 | 2 | 4 | 4 | 4 | 7 | – |
| Papowo Biskupie | 15 | 2 | – | 4 | 3 | 6 | 2 | 3 | 5 | 7 | – |
| Stolno | 15 | 3 | 1 | 2 | 1 | 5 | 6 | 3 | 5 | 6 | 1 |
| Unisław | 15 | 4 | 2 | 5 | 4 | 4 | – | 9 | 2 | 3 | 1 |
| POWIAT GOLUBSKO-DOBRZYŃSKI | 89 | 21 | 4 | 22 | 22 | 26 | 15 | 28 | 30 | 27 | 4 |
| Gmina miejska: Urban gmina: | | | | | | | | | | | |
| Golub-Dobrzyń | 14 | 3 | 1 | 7 | 2 | 2 | 2 | 8 | 3 | 3 | – |
| Gmina miejsko-wiejska: Urban-rural gmina: | | | | | | | | | | | |
| Kowalewo Pomorskie | 15 | 5 | 1 | 4 | 3 | 5 | 2 | 7 | 5 | 3 | – |
| Gminy wiejskie: Rural gminas: | | | | | | | | | | | |
| Ciechocin | 15 | 3 | – | 4 | 2 | 5 | 4 | 4 | 2 | 6 | 3 |
| Golub-Dobrzyń | 15 | 3 | 1 | 3 | 5 | 3 | 3 | 2 | 7 | 5 | 1 |
| Radomin | 15 | 2 | 1 | 2 | 6 | 5 | 1 | 3 | 7 | 5 | – |
| Zbójno | 15 | 5 | – | 2 | 4 | 6 | 3 | 4 | 6 | 5 | – |

^a Bez radnych rad miast w miastach na prawach powiatu.

^a Excluding councillors of city council in cities with powiat status.

TABL. 2 (12). RADNI RAD GMIN^a WEDŁUG PŁCI, WIEKU I POZIOMU WYKSZTAŁCENIA W 2014 R. (cd.)
Stan w dniu 31 XII
COUNCILLORS OF GMINA COUNCILS^a BY SEX, AGE AND EDUCATIONAL LEVEL IN 2014 (cont.)
As of 31 XII

| WYSZCZEGÓLNIENIE SPECIFICATION | Ogółem Total | W tym kobiety Of which women | Z liczby ogółem – w wieku Of total number – at age | | | | | Z liczby ogółem – z wykształceniem Of total number – with education | | | | |
|--|-----------------|---------------------------------|---|-----------|-----------|------------|-----------------------------------|--|---|--|--|--|
| | | | 18–29 lat | 30–39 | 40–49 | 50–59 | 60 lat i więcej and more | wyższym tertiary | po liceal- nym i średnim post- secondary and second- ary | zasad- niczym zawo- dowym basic vocatio- nal | gimna- zjalnym i pod- stawo- wym lower second- ary and primary | |
| POWIAT GRUDZIĄDZKI | 90 | 35 | 3 | 13 | 19 | 36 | 19 | 15 | 48 | 23 | 4 | |
| Gminy miejsko-wiejskie: Urban-rural gminas: | | | | | | | | | | | | |
| Łasin | 15 | 6 | – | 3 | 4 | 5 | 3 | 3 | 7 | 5 | – | |
| Radzyń Chełmiński | 15 | 6 | – | 1 | 3 | 9 | 2 | 1 | 9 | 4 | 1 | |
| Gminy wiejskie: Rural gminas: | | | | | | | | | | | | |
| Grudziądz | 15 | 9 | – | 4 | 1 | 5 | 5 | 3 | 10 | 2 | – | |
| Gruża | 15 | 4 | 1 | 2 | 2 | 7 | 3 | 3 | 8 | 3 | 1 | |
| Rogóźno | 15 | 5 | 2 | 1 | 5 | 4 | 3 | 4 | 5 | 4 | 2 | |
| Świecie nad Osą | 15 | 5 | – | 2 | 4 | 6 | 3 | 1 | 9 | 5 | – | |
| POWIAT RYPIŃSKI | 90 | 19 | 4 | 18 | 24 | 31 | 13 | 22 | 30 | 32 | 6 | |
| Gmina miejska: Urban gmina: | | | | | | | | | | | | |
| Rypin | 15 | 2 | – | 2 | 9 | 4 | – | 11 | 3 | 1 | – | |
| Gminy wiejskie: Rural gminas: | | | | | | | | | | | | |
| Brzuze | 15 | 4 | 2 | 1 | 4 | 5 | 3 | 3 | 6 | 6 | – | |
| Rogowo | 15 | 3 | 1 | 3 | 2 | 5 | 4 | 2 | 5 | 3 | 5 | |
| Rypin | 15 | 4 | – | 3 | 2 | 7 | 3 | 2 | 6 | 7 | – | |
| Skrwilno | 15 | 4 | – | 6 | 6 | 2 | 1 | 2 | 8 | 5 | – | |
| Wąpielsk | 15 | 2 | 1 | 3 | 1 | 8 | 2 | 2 | 2 | 10 | 1 | |
| POWIAT WĄBRZESKI | 75 | 20 | 1 | 18 | 15 | 24 | 17 | 24 | 28 | 22 | 1 | |
| Gmina miejska: Urban gmina: | | | | | | | | | | | | |
| Wąbrzeźno | 15 | 3 | – | 3 | 3 | 5 | 4 | 12 | 3 | – | – | |
| Gminy wiejskie: Rural gminas: | | | | | | | | | | | | |
| Dębowa Łąka | 15 | 6 | – | 5 | 3 | 3 | 4 | 3 | 7 | 5 | – | |
| Książki | 15 | 5 | – | 2 | 3 | 4 | 6 | 4 | 6 | 4 | 1 | |
| Pluźnica | 15 | 4 | – | 3 | 5 | 6 | 1 | 2 | 6 | 7 | – | |
| Wąbrzeźno | 15 | 2 | 1 | 5 | 1 | 6 | 2 | 3 | 6 | 6 | – | |
| PODREGION INOWROCŁAWSKI | 391 | 124 | 9 | 72 | 79 | 137 | 94 | 170 | 144 | 74 | 3 | |
| POWIAT INOWROCŁAWSKI | 143 | 45 | 4 | 31 | 30 | 52 | 26 | 64 | 52 | 26 | 1 | |
| Gmina miejska: Urban gmina: | | | | | | | | | | | | |
| Inowrocław | 23 | 7 | 2 | 2 | 3 | 11 | 5 | 17 | 5 | 1 | – | |

^a Bez radnych rad miast w miastach na prawach powiatu.

^a Excluding councillors of city council in cities with powiat status.

TABL. 2 (12). **RADNI RAD GMIN^a WEDŁUG PŁCI, WIEKU I POZIOMU WYKSZTAŁCENIA W 2014 R. (cd.)**
Stan w dniu 31 XII
COUNCILLORS OF GMINA COUNCILS^a BY SEX, AGE AND EDUCATIONAL LEVEL IN 2014 (cont.)
As of 31 XII

| WYSZCZEGÓLNIENIE SPECIFICATION | Ogółem Total | W tym kobiety Of which women | Z liczby ogółem – w wieku Of total number – at age | | | | | Z liczby ogółem – z wykształceniem Of total number – with education | | | | |
|--|-----------------|---------------------------------|---|-------|-------|-------|-----------------------------------|--|---|--|--|--|
| | | | 18–29 lat | 30–39 | 40–49 | 50–59 | 60 lat i więcej and more | wyższym tertiary | policeal- nym i średnim post- secondary and second- ary | zasad- niczym zawo- dowym basic vocatio- nal | gimna- zjalnym i pod- stawo- wym lower second- ary and primary | |
| POWIAT INOWROCŁAWSKI (dok.) | | | | | | | | | | | | |
| Gminy miejsko-wiejskie: Urban-rural gminas: | | | | | | | | | | | | |
| Gniewkowo | 15 | 5 | – | 7 | 4 | 2 | 2 | 12 | 3 | – | – | |
| Janikowo | 15 | 2 | – | 6 | 6 | 1 | 2 | 5 | 8 | 2 | – | |
| Kruszwica | 15 | 3 | – | 3 | 2 | 8 | 2 | 10 | 4 | – | 1 | |
| Pakość | 15 | 3 | – | 4 | 6 | 4 | 1 | 5 | 7 | 3 | – | |
| Gminy wiejskie: Rural gminas: | | | | | | | | | | | | |
| Dąbrowa Biskupia | 15 | 5 | 1 | 1 | 3 | 5 | 5 | 3 | 8 | 4 | – | |
| Inowrocław | 15 | 9 | – | 4 | 2 | 9 | – | 4 | 9 | 2 | – | |
| Rojewo | 15 | 7 | – | 4 | 2 | 6 | 3 | 2 | 6 | 7 | – | |
| Złotniki Kujawskie | 15 | 4 | 1 | – | 2 | 6 | 6 | 6 | 2 | 7 | – | |
| POWIAT MOGILEŃSKI | 66 | 32 | 2 | 11 | 14 | 23 | 16 | 24 | 29 | 13 | – | |
| Gminy miejsko-wiejskie: Urban-rural gminas: | | | | | | | | | | | | |
| Mogilno | 21 | 12 | 2 | 2 | 2 | 10 | 5 | 10 | 8 | 3 | – | |
| Strzelno | 15 | 5 | – | 3 | 5 | 4 | 3 | 4 | 9 | 2 | – | |
| Gminy wiejskie: Rural gminas: | | | | | | | | | | | | |
| Dąbrowa | 15 | 5 | – | 2 | 4 | 5 | 4 | 7 | 3 | 5 | – | |
| Jeziora Wielkie | 15 | 10 | – | 4 | 3 | 4 | 4 | 3 | 9 | 3 | – | |
| POWIAT NAKIELSKI | 87 | 28 | 2 | 14 | 19 | 27 | 25 | 36 | 31 | 19 | 1 | |
| Gminy miejsko-wiejskie: Urban-rural gminas: | | | | | | | | | | | | |
| Kcynia | 15 | 5 | 1 | 3 | 3 | 7 | 1 | 6 | 5 | 4 | – | |
| Mrocza | 15 | 1 | – | 2 | 4 | 5 | 4 | 6 | 3 | 5 | 1 | |
| Nakło nad Notecią | 21 | 8 | 1 | 2 | 3 | 5 | 10 | 11 | 9 | 1 | – | |
| Szubin | 21 | 8 | – | 4 | 6 | 5 | 6 | 8 | 9 | 4 | – | |
| Gmina wiejska: Rural gmina: | | | | | | | | | | | | |
| Sadki | 15 | 6 | – | 3 | 3 | 5 | 4 | 5 | 5 | 5 | – | |

^a Bez radnych rad miast w miastach na prawach powiatu.

^a Excluding councillors of city council in cities with powiat status.

TABL. 2 (12). **RADNI RAD GMIN^a WEDŁUG PŁCI, WIEKU I POZIOMU WYKSZTAŁCENIA W 2014 R. (cd.)**
 Stan w dniu 31 XII
 COUNCILLORS OF GMINA COUNCILS^a BY SEX, AGE AND EDUCATIONAL LEVEL IN 2014 (cont.)
 As of 31 XII

| WYSZCZEGÓLNIENIE SPECIFICATION | Ogółem Total | W tym kobiety Of which women | Z liczby ogółem – w wieku Of total number – at age | | | | | Z liczby ogółem – z wykształceniem Of total number – with education | | | | |
|--|-----------------|---------------------------------------|---|-----------|-----------|------------|-----------------------------------|--|--|--|--|--|
| | | | 18–29 lat | 30–39 | 40–49 | 50–59 | 60 lat i więcej and more | wyższym tertiary | poiceal- nym średnim i post- second- ary and second- ary | zasad- niczym zawo- dowym basic vocatio- nal | gimna- zjalnym i pod- stawo- wym lower second- ary and primary | |
| POWIAT ŻNIŃSKI | 95 | 19 | 1 | 16 | 16 | 35 | 27 | 46 | 32 | 16 | 1 | |
| Gminy miejsko-wiejskie: Urban-rural gminas: | | | | | | | | | | | | |
| Barcin | 15 | 3 | – | 5 | 1 | 7 | 2 | 12 | 2 | 1 | – | |
| Janowiec Wielkopolski | 15 | 5 | 1 | 4 | 1 | 4 | 5 | 6 | 7 | 2 | – | |
| Łabiszyn | 15 | 5 | – | 2 | 3 | 6 | 4 | 5 | 4 | 5 | 1 | |
| Żnin | 21 | 4 | – | – | 4 | 9 | 8 | 11 | 7 | 3 | – | |
| Gminy wiejskie: Rural gminas: | | | | | | | | | | | | |
| Gąsawa | 14 | 2 | – | 3 | 4 | 4 | 3 | 6 | 7 | 1 | – | |
| Rogowo | 15 | – | – | 2 | 3 | 5 | 5 | 6 | 5 | 4 | – | |
| PODREGION ŚWIECKI SUBREGION | 317 | 97 | 16 | 52 | 75 | 105 | 69 | 110 | 125 | 76 | 6 | |
| POWIAT SĘPOLEŃSKI | 59 | 19 | 1 | 7 | 13 | 18 | 20 | 15 | 25 | 19 | – | |
| Gminy miejsko-wiejskie: Urban-rural gminas: | | | | | | | | | | | | |
| Kamień Krajeński | 15 | 4 | – | 2 | 5 | 4 | 4 | 4 | 6 | 5 | – | |
| Sępólno Krajeńskie | 15 | 2 | 1 | 1 | – | 6 | 7 | 5 | 7 | 3 | – | |
| Więcbork | 14 | 5 | – | 3 | 5 | 2 | 4 | 5 | 5 | 4 | – | |
| Gmina wiejska: Rural gmina: | | | | | | | | | | | | |
| Sośno | 15 | 8 | – | 1 | 3 | 6 | 5 | 1 | 7 | 7 | – | |
| POWIAT ŚWIECKI | 169 | 49 | 10 | 28 | 39 | 55 | 37 | 60 | 63 | 43 | 3 | |
| Gminy miejsko-wiejskie: Urban-rural gminas: | | | | | | | | | | | | |
| Nowe | 15 | 4 | – | 1 | 5 | 6 | 3 | 5 | 8 | 2 | – | |
| Świecie | 20 | 2 | 1 | 2 | 3 | 7 | 7 | 11 | 5 | 4 | – | |
| Gminy wiejskie: Rural gminas: | | | | | | | | | | | | |
| Bukowiec | 15 | 5 | 2 | – | 2 | 6 | 5 | 1 | 6 | 8 | – | |
| Dragacz | 15 | 5 | 1 | 3 | 2 | 3 | 6 | 7 | 5 | 3 | – | |
| Drzycim | 15 | 6 | 1 | 3 | 3 | 8 | – | 4 | 9 | 2 | – | |
| Jeżewo | 14 | 5 | – | 1 | 4 | 6 | 3 | 5 | 5 | 4 | – | |
| Lniano | 15 | 5 | – | 6 | 4 | 2 | 3 | 6 | 5 | 4 | – | |
| Osie | 15 | 2 | 2 | 2 | 7 | 2 | 2 | 7 | 5 | 3 | – | |
| Pruszcz | 15 | 4 | 1 | 6 | 6 | 2 | – | 7 | 6 | 2 | – | |
| Świekatowo | 15 | 6 | 1 | 3 | 1 | 6 | 4 | 4 | 4 | 6 | 1 | |
| Warlubie | 15 | 5 | 1 | 1 | 2 | 7 | 4 | 3 | 5 | 5 | 2 | |

^a Bez radnych rad miast w miastach na prawach powiatu.

^a Excluding councillors of city council in cities with powiat status.

TABL. 2 (12). **RADNI RAD GMIN^a WEDŁUG PŁCI, WIEKU I POZIOMU WYKSZTAŁCENIA W 2014 R. (cd.)**
 Stan w dniu 31 XII
COUNCILLORS OF GMINA COUNCILS^a BY SEX, AGE AND EDUCATIONAL LEVEL IN 2014 (cont.)
 As of 31 XII

| WYSZCZEGÓLNIENIE SPECIFICATION | Ogółem Total | W tym kobiety Of which women | Z liczby ogółem – w wieku Of total number – at age | | | | | Z liczby ogółem – z wykształceniem Of total number – with education | | | | |
|--|-----------------|---------------------------------|---|------------|------------|------------|-----------------------------|--|---|---|--|--|
| | | | 18–29 lat | 30–39 | 40–49 | 50–59 | 60 lat i więcej and more | wyższym tertiary | połicealnym średnim post-secondary and secondary | zasadniczym zawodowym basic vocational | gimnazjalnym i podstawowym lower secondary and primary | |
| POWIAT TUCHOLSKI | 89 | 29 | 5 | 17 | 23 | 32 | 12 | 35 | 37 | 14 | 3 | |
| Gmina miejsko-wiejska: Urban-rural gmina: | | | | | | | | | | | | |
| Tuchola | 15 | 4 | 1 | – | 5 | 6 | 3 | 9 | 4 | 2 | – | |
| Gminy wiejskie: Rural gmina: | | | | | | | | | | | | |
| Cekcyn | 15 | 5 | – | 5 | 4 | 4 | 2 | 4 | 9 | 2 | – | |
| Gostycyn | 14 | 6 | – | 3 | 2 | 6 | 3 | 6 | 4 | 4 | – | |
| Kęsowo | 15 | 5 | 2 | 4 | 3 | 6 | – | 7 | 5 | 2 | 1 | |
| Lubiewo | 15 | 5 | 1 | 1 | 5 | 7 | 1 | 5 | 7 | 3 | – | |
| Śliwice | 15 | 4 | 1 | 4 | 4 | 3 | 3 | 4 | 8 | 1 | 2 | |
| PODREGION WŁOCŁAWSKI | 569 | 145 | 21 | 100 | 138 | 198 | 112 | 148 | 235 | 154 | 32 | |
| SUBREGION | | | | | | | | | | | | |
| POWIAT ALEKSANDROWSKI | 135 | 43 | 5 | 26 | 36 | 44 | 24 | 44 | 59 | 28 | 4 | |
| Gminy miejskie: Urban gminas: | | | | | | | | | | | | |
| Aleksandrów Kujawski | 15 | 5 | 1 | 2 | 4 | 5 | 3 | 9 | 6 | – | – | |
| Ciechocinek | 15 | 4 | – | 3 | 4 | 5 | 3 | 11 | 3 | 1 | – | |
| Nieszawa | 15 | 6 | 1 | 5 | 3 | 5 | 1 | 6 | 5 | 4 | – | |
| Gminy wiejskie: Rural gminas: | | | | | | | | | | | | |
| Aleksandrów Kujawski | 15 | 6 | – | 1 | 6 | 4 | 4 | 5 | 6 | 2 | 2 | |
| Bądkowo | 15 | 5 | – | – | 3 | 10 | 2 | – | 15 | – | – | |
| Koneck | 15 | 4 | 2 | 3 | 2 | 3 | 5 | 2 | 7 | 5 | 1 | |
| Raciążek | 15 | 6 | – | 3 | 4 | 5 | 3 | 5 | 6 | 4 | – | |
| Waganiec | 15 | 5 | – | 4 | 3 | 6 | 2 | 3 | 5 | 7 | – | |
| Zakrzewo | 15 | 2 | 1 | 5 | 7 | 1 | 1 | 3 | 6 | 5 | 1 | |
| POWIAT LIPNOWSKI | 135 | 39 | 10 | 27 | 29 | 42 | 27 | 39 | 52 | 33 | 11 | |
| Gmina miejska: Urban gmina: | | | | | | | | | | | | |
| Lipno | 15 | 4 | – | 1 | 3 | 6 | 5 | 9 | 6 | – | – | |
| Gminy miejsko-wiejskie: Urban-rural gminas: | | | | | | | | | | | | |
| Dobrzyń nad Wisłą | 15 | 4 | – | 3 | – | 8 | 4 | 3 | 10 | 2 | – | |
| Skępe | 15 | 4 | 2 | 3 | 6 | 3 | 1 | 5 | 6 | 2 | 2 | |
| Gminy wiejskie: Rural gminas: | | | | | | | | | | | | |
| Bobrowniki | 15 | 7 | 2 | 6 | 3 | 3 | 1 | 5 | 7 | 2 | 1 | |
| Chrostkowo | 15 | 5 | 2 | 2 | 6 | 2 | 3 | 2 | 5 | 5 | 3 | |
| Kikół | 15 | 1 | 1 | 4 | 3 | 6 | 1 | 4 | 3 | 7 | 1 | |
| Lipno | 15 | 2 | 1 | 2 | 3 | 6 | 3 | 2 | 4 | 7 | 2 | |
| Tłuchowo | 15 | 6 | 1 | 4 | 2 | 5 | 3 | 6 | 5 | 4 | – | |
| Wielgie | 15 | 6 | 1 | 2 | 3 | 3 | 6 | 3 | 6 | 4 | 2 | |

^a Bez radnych rad miast w miastach na prawach powiatu.

^a Excluding councillors of city council in cities with powiat status.

TABL. 2 (12). **RADNI RAD GMIN^a WEDŁUG PŁCI, WIEKU I POZIOMU WYKSZTAŁCENIA W 2014 R. (dok.)**
Stan w dniu 31 XII
COUNCILLORS OF GMINA COUNCILS^a BY SEX, AGE AND EDUCATIONAL LEVEL IN 2014 (cont.)
As of 31 XII

| WYSZCZEGÓLNIENIE SPECIFICATION | Ogółem Total | W tym kobiety Of which women | Z liczby ogółem – w wieku Of total number – at age | | | | | Z liczby ogółem – z wykształceniem Of total number – with education | | | |
|--|-----------------|---------------------------------------|---|-------|-------|-------|-----------------------------------|--|---|--|--|
| | | | 18–29 lat | 30–39 | 40–49 | 50–59 | 60 lat i więcej and more | wyższym tertiary | połiceal- nym średnim i post- second- ary and second- ary | zasad- niczym zawo- dowym basic vocatio- nal | gimna- zjalnym i pod- stawo- wym lower second- ary and primary |
| POWIAT RADZIEJOWSKI ... | 105 | 20 | 4 | 13 | 20 | 42 | 26 | 24 | 45 | 30 | 6 |
| Gmina miejska: Urban gmina: | | | | | | | | | | | |
| Radziejów | 15 | 5 | – | – | 2 | 6 | 7 | 5 | 10 | – | – |
| Gmina miejsko-wiejska: Urban-rural gmina: | | | | | | | | | | | |
| Piotrków Kujawski | 15 | 3 | 1 | 3 | 4 | 6 | 1 | 5 | 8 | 2 | – |
| Gminy wiejskie: Rural gminas: | | | | | | | | | | | |
| Bytoń | 15 | 1 | – | 1 | 3 | 5 | 6 | 1 | 5 | 8 | 1 |
| Dobre | 15 | 5 | – | 3 | 4 | 6 | 2 | 6 | 7 | 1 | 1 |
| Osiężycy | 15 | – | 2 | 1 | 2 | 4 | 6 | 2 | 3 | 8 | 2 |
| Radziejów | 15 | 3 | 1 | 2 | 2 | 7 | 3 | 3 | 4 | 6 | 2 |
| Topółka | 15 | 3 | – | 3 | 3 | 8 | 1 | 2 | 8 | 5 | – |
| POWIAT WŁOCŁAWSKI | 194 | 43 | 2 | 34 | 53 | 70 | 35 | 41 | 79 | 63 | 11 |
| Gmina miejska: Urban gminas: | | | | | | | | | | | |
| Kowal | 15 | 4 | 1 | 3 | 4 | 6 | 1 | 6 | 7 | 2 | – |
| Gminy miejsko-wiejskie: Urban-rural gminas: | | | | | | | | | | | |
| Brześć Kujawski | 15 | 1 | – | 3 | 2 | 8 | 2 | 3 | 9 | 3 | – |
| Chodecz | 15 | 4 | – | 5 | 7 | 3 | – | – | 11 | 4 | – |
| Izbica Kujawska | 15 | 3 | – | 3 | 1 | 6 | 5 | 2 | 6 | 6 | 1 |
| Lubień Kujawski | 15 | 3 | – | 1 | 5 | 6 | 3 | 2 | 8 | 4 | 1 |
| Lubraniec | 15 | 3 | – | 1 | 6 | 5 | 3 | 4 | 7 | 3 | 1 |
| Gminy wiejskie: Rural gminas: | | | | | | | | | | | |
| Baruchowo | 15 | 3 | – | 1 | 4 | 7 | 3 | – | 3 | 8 | 4 |
| Boniewo | 15 | 3 | – | 3 | 7 | 3 | 2 | 3 | 4 | 7 | 1 |
| Choceń | 15 | 3 | – | 2 | 4 | 3 | 6 | 4 | 4 | 5 | 2 |
| Fabianki | 14 | 1 | 1 | 2 | 3 | 4 | 4 | 5 | 4 | 5 | – |
| Kowal | 15 | 1 | – | 3 | 4 | 6 | 2 | – | 5 | 9 | 1 |
| Lubanie | 15 | 9 | – | 4 | 4 | 5 | 2 | 8 | 4 | 3 | – |
| Włocławek | 15 | 5 | – | 3 | 2 | 8 | 2 | 4 | 7 | 4 | – |

^a Bez radnych rad miast w miastach na prawach powiatu.

^a Excluding councillors of city council in cities with powiat status.

TABL. 3 (13). **RADNI RAD POWIATÓW I RAD MIAST NA PRAWACH POWIATU WEDŁUG PŁCI, WIEKU I POZIOMU WYKSZTAŁCENIA W 2014 R.**

Stan w dniu 31 XII

COUNCILLORS OF POWIATS COUNCILS AND CITY COUNCILS IN CITIES WITH POWIAT STATUS BY SEX, AGE AND EDUCATIONAL LEVEL IN 2014

As of 31 XII

| WYSZCZEGÓLNIENIE SPECIFICATION | Ogółem Total | W tym kobiety Of which women | Z liczby ogółem – w wieku Of total number – at age | | | | | Z liczby ogółem – z wykształceniem Of total number – with education | | |
|---|-----------------|---------------------------------------|---|-----------|-----------|------------|-----------------------------------|--|--|--|
| | | | 18–29 lat | 30–39 | 40–49 | 50–59 | 60 lat i więcej and more | wyższym tertiary | połiceal- nym i średnim post- -secon- -dary and secondary | zasad- niczym zawo- dowym basic voca- tional |
| WOJEWÓDZTWO VOIVODSHIP | 460 | 115 | 12 | 73 | 99 | 176 | 100 | 352 | 93 | 14 |
| Podregion bydgosko-toruński | 98 | 28 | 9 | 23 | 21 | 27 | 18 | 85 | 12 | 1 |
| Subregion | | | | | | | | | | |
| Powiaty: | | | | | | | | | | |
| Powiaty: | | | | | | | | | | |
| bydgoski | 23 | 8 | 1 | 3 | 3 | 12 | 4 | 18 | 5 | – |
| toruński | 21 | 5 | 2 | 2 | 9 | 5 | 3 | 18 | 3 | – |
| Miasta na prawach powiatu: | | | | | | | | | | |
| Cities with powiat status: | | | | | | | | | | |
| Bydgoszcz | 29 | 8 | 4 | 8 | 4 | 6 | 7 | 28 | 1 | – |
| Toruń | 25 | 7 | 2 | 10 | 5 | 4 | 4 | 21 | 3 | 1 |
| Podregion grudziądzki Subregion | 122 | 27 | 1 | 22 | 27 | 46 | 26 | 86 | 31 | 5 |
| Powiaty: | | | | | | | | | | |
| Powiaty: | | | | | | | | | | |
| brodnicki | 19 | 3 | – | 3 | 4 | 7 | 5 | 12 | 6 | 1 |
| chełmiński | 17 | 5 | – | 2 | 3 | 7 | 5 | 10 | 5 | 2 |
| golubsko-dobrzyński ... | 17 | 3 | – | 4 | 4 | 7 | 2 | 13 | 4 | – |
| grudziądzki | 16 | 5 | – | 1 | 2 | 7 | 6 | 10 | 5 | 1 |
| rypiński | 17 | 3 | 1 | 5 | 6 | 3 | 2 | 12 | 5 | – |
| wąbrzeski | 15 | 4 | – | 4 | – | 8 | 3 | 11 | 4 | – |
| Miasto na prawach powiatu: | | | | | | | | | | |
| City with powiat status: | | | | | | | | | | |
| Grudziądz | 21 | 4 | – | 3 | 8 | 7 | 3 | 18 | 2 | 1 |
| Podregion inowrocławski Subregion | 86 | 16 | 1 | 10 | 24 | 29 | 22 | 67 | 16 | 3 |
| Powiaty: | | | | | | | | | | |
| Powiaty: | | | | | | | | | | |
| inowrocławski | 29 | 5 | 1 | 2 | 7 | 13 | 6 | 21 | 7 | 1 |
| mogileński | 17 | 2 | – | 3 | 3 | 8 | 3 | 13 | 4 | – |
| nakielski | 21 | 3 | – | 3 | 7 | 4 | 7 | 14 | 5 | 2 |
| żniński | 19 | 6 | – | 2 | 7 | 4 | 6 | 19 | – | – |
| Podregion świecki | 55 | 20 | – | 4 | 12 | 29 | 10 | 43 | 10 | 2 |
| Subregion | | | | | | | | | | |
| Powiaty: | | | | | | | | | | |
| Powiaty: | | | | | | | | | | |
| sepoleński | 17 | 8 | – | 1 | 4 | 7 | 5 | 14 | 3 | – |
| świecki | 21 | 3 | – | 1 | 5 | 13 | 2 | 15 | 4 | 2 |
| tucholski | 17 | 9 | – | 2 | 3 | 9 | 3 | 14 | 3 | – |
| Podregion włocławski ... Subregion | 99 | 24 | 1 | 14 | 15 | 45 | 24 | 71 | 24 | 3 |
| Powiaty: | | | | | | | | | | |
| Powiaty: | | | | | | | | | | |
| aleksandrowski | 17 | 7 | – | 3 | 2 | 8 | 4 | 16 | 1 | – |
| lipnowski | 19 | 6 | – | 2 | 2 | 9 | 6 | 10 | 6 | 2 |
| radziejowski | 17 | 1 | – | 1 | 3 | 9 | 4 | 10 | 6 | 1 |
| włocławski | 21 | 4 | – | 3 | 4 | 11 | 3 | 14 | 7 | – |
| Miasto na prawach powiatu: | | | | | | | | | | |
| City with powiat status: | | | | | | | | | | |
| Włocławek | 25 | 6 | 1 | 5 | 4 | 8 | 7 | 21 | 4 | – |

DZIAŁ III BEZPIECZEŃSTWO PUBLICZNE

Uwagi ogólne

1. W Roczniku prezentowane są dane statystyczne o przestępstwach stwierdzonych w zakończonych postępowaniach przygotowawczych, na podstawie systemu statystyki kryminalnej Komendy Głównej Policji.

2. **Przestępstwo stwierdzone** jest to zdarzenie, co do którego w zakończonym postępowaniu przygotowawczym potwierdzono, że jest przestępstwem. Przestępstwo – zgodnie z Kodeksem karnym z 1997 r. obowiązującym od 1 IX 1998 r. (ustawa z dnia 6 VI 1997 r., Dz. U. Nr 88, poz. 553, z późniejszymi zmianami) – jest to zbrodnia lub występki ścigany z oskarżenia publicznego lub z oskarżenia prywatnego, zgodnie z Kodeksem karnym skarbowym jest to przestępstwo skarbowe.

Przestępstwo stwierdzone w zakończonym postępowaniu przygotowawczym, w którym ustalono przynajmniej jednego podejrzanego, jest to przestępstwo wykryte.

Informacje o przestępstwach stwierdzonych i wskaźnikach wykrywalności sprawców przestępstw pochodzą z policyjnych systemów informacyjnych.

3. Dane o przestępstwach stwierdzonych opracowano według klasyfikacji Kodeksu karnego z 1997 r. i Kodeksu karnego skarbowego obowiązującego od 17 X 1999 r. (ustawa z dnia 10 IX 1999 r., jednolity tekst Dz. U. 2013, poz. 186 z późniejszymi zmianami) lub innych ustaw szczególnych.

4. **Wskaźnik wykrywalności sprawców przestępstw** jest to stosunek liczby przestępstw wykrytych w danym roku (łącznie z wykrytymi po podjęciu z umorzenia) do liczby przestępstw stwierdzonych w danym roku, powiększonej o liczbę przestępstw stwierdzonych w podjętych postępowaniach, a umorzonych w latach poprzednich z powodu niewykrycia sprawców.

5. **Pożary** są to niekontrolowane procesy palenia, w miejscu do tego nieprzeznaczonym.

Miejscowe zagrożenia są to inne niż pożar zdarzenia wynikające z rozwoju cywilizacyjnego i naturalnych praw przyrody, a stwarzające zagrożenie dla życia, środowiska lub mienia.

Alarmy fałszywe są to wezwania do zdarzeń, które faktycznie nie miały miejsca lub zaistniały, lecz nie wymagały podjęcia działań ratowniczych.

CHAPTER III PUBLIC SAFETY

General notes

1. In the Yearbook, statistical data are presented concerning ascertained crimes in completed preparatory proceedings, on the basis of the criminal statistics system of the National Police Headquarters.

2. An **ascertained crime** is an event, which after the completion of preparatory proceedings was confirmed as a crime. In connection with the Criminal Code of 1997, valid since 1 IX 1998 (the law dated 6 VI 1997, Journal of Laws No. 88, item 553, with later amendments) crime is a felony or misdemeanour prosecuted upon by public accusation or private accusation, in connection with the Penal Fiscal Code – is a fiscal offence.

An ascertained crime in completed preparatory proceeding, in which least one suspect was found is a detected crime.

Information regarding ascertained crimes and rates of detectability of delinquents in ascertained crimes come from police information system.

3. Data concerning ascertained crimes have been prepared in accordance with the classification of the Criminal Code of 1997, the Penal Fiscal Code valid since 17 X 1999 (the law dated 10 IX 1999, uniform text Journal of Laws 2013, item 186 with later amendments) or other specific laws.

4. **The rate of detectability of delinquents** is the relation of the number of detected crimes in a given year (including those detected after resumption following discontinuance) to the total number of crimes ascertained in a given year, plus the number of crimes recorded in commenced proceedings and discontinued in previous years due to undetected delinquents.

5. **Fires** are out-of-control burning process in places not suitable for this.

Local threats are events different from fires being a result of civilization development and law of nature, creating threat to live, environment and property.

False alarms are calls for incidents which actually have not occurred or have occurred but rescue action was not needed.

U w a g a: W 2014 r. dane nie obejmują czynów karalnych popełnionych przez nieletnich; zgodnie ze zmienioną metodologią stwierdzenie popełnienia czynów karalnych przez nieletnich dokonywane jest w postępowaniu sądowym po uprzednim przekazaniu przez policję akt w sprawach nieletnich do sądu rodzinnego.

N o t e: In 2014 data do not include punishable acts committed by juveniles; in accordance with the amended methodology, the specification of the number of juveniles committing punishable acts take place during court proceedings after the police provides records in juveniles cases to the family court.

TABL. 1 (14). PRZESTĘPSTWA STWIERDZONE PRZEZ POLICJĘ W ZAKOŃCZONYCH POSTĘPANIACH PRZYGETOWAWCZYCH W 2014 R.

ASCERTAINED CRIMES BY THE POLICE IN COMPLETED PREPARATORY PROCEEDINGS IN 2014

| WYSZCZEGÓLNIENIE SPECIFICATION | Ogółem Grand total | W tym przestępstwa Of which crimes | | | Z liczby ogółem przestępstwa Of grand total crimes | | |
|---|-----------------------|--|---|--------------------|---|--------------------------------------|---|
| | | o charakterze kryminalnym criminal | o charakterze gospodarczym economic | drogowe traffic | przeciwko życiu i zdrowiu against life and health | przeciwko mieniu against property | |
| | | | | | | razem total | w tym kradzież samochodu of which auto- mobile theft |
| WOJEWÓDZTWO VOIVODSHIP | 41571 | 28412 | 6883 | 4470 | 894 | 22896 | 514 |
| Podregion bydgosko- toruński | 17101 | 12120 | 3008 | 1424 | 297 | 10193 | 260 |
| Subregion | | | | | | | |
| Powiaty: | | | | | | | |
| Powiaty: | | | | | | | |
| bydgoski | 1772 | 1310 | 181 | 226 | 23 | 1038 | 35 |
| toruński | 1887 | 1239 | 321 | 259 | 28 | 998 | 13 |
| Miasta na prawach powiatu: | | | | | | | |
| City with powiat status: | | | | | | | |
| Bydgoszcz | 7689 | 5558 | 1342 | 525 | 141 | 4676 | 136 |
| Toruń | 5753 | 4013 | 1164 | 414 | 105 | 3481 | 76 |
| Podregion grudziądzki | 6364 | 3966 | 1211 | 846 | 139 | 3194 | 56 |
| Subregion | | | | | | | |
| Powiaty: | | | | | | | |
| Powiaty: | | | | | | | |
| brodnicki | 1060 | 512 | 295 | 199 | 26 | 431 | 13 |
| chełmiński | 716 | 471 | 69 | 136 | 24 | 239 | 12 |
| golubsko-dobrzyński | 917 | 448 | 334 | 98 | 11 | 452 | 7 |
| grudziądzki | 454 | 242 | 64 | 109 | 12 | 224 | 2 |
| rypiński | 624 | 361 | 125 | 102 | 12 | 206 | 2 |
| wąbrzeski | 507 | 304 | 68 | 78 | 8 | 209 | 2 |
| Miasto na prawach powiatu: | | | | | | | |
| City with powiat status: | | | | | | | |
| Grudziądz | 2086 | 1628 | 256 | 124 | 46 | 1433 | 18 |
| Podregion inowrocławski | 6998 | 4574 | 1370 | 811 | 135 | 3840 | 111 |
| Subregion | | | | | | | |
| Powiaty: | | | | | | | |
| Powiaty: | | | | | | | |
| inowrocławski | 3278 | 2257 | 625 | 328 | 66 | 2136 | 62 |
| mogileński | 655 | 391 | 121 | 105 | 21 | 316 | 12 |
| nakielski | 1955 | 1148 | 518 | 214 | 30 | 935 | 17 |
| żniński | 1110 | 778 | 106 | 164 | 18 | 453 | 20 |
| Podregion świecki | 3009 | 1877 | 366 | 464 | 83 | 1403 | 45 |
| Subregion | | | | | | | |
| Powiaty: | | | | | | | |
| Powiaty: | | | | | | | |
| sepołeński | 721 | 461 | 96 | 126 | 19 | 336 | 6 |
| świecki | 1547 | 939 | 170 | 228 | 48 | 672 | 24 |
| tucholski | 741 | 477 | 100 | 110 | 16 | 395 | 15 |
| Podregion włocławski | 8099 | 5875 | 928 | 925 | 240 | 4266 | 42 |
| Subregion | | | | | | | |
| Powiaty: | | | | | | | |
| Powiaty: | | | | | | | |
| aleksandrowski | 1343 | 902 | 188 | 138 | 27 | 634 | 13 |
| lipnowski | 1212 | 851 | 127 | 179 | 36 | 561 | 5 |
| radziejowski | 522 | 279 | 77 | 122 | 9 | 222 | 1 |
| włocławski | 1417 | 1084 | 54 | 250 | 52 | 724 | 8 |
| Miasto na prawach powiatu: | | | | | | | |
| City with powiat status: | | | | | | | |
| Włocławek | 3605 | 2759 | 482 | 236 | 116 | 2125 | 15 |

U w a g a. Dane dotyczą terenów działania Komend Powiatowych Policji, które nie zawsze są tożsame z podziałem administracyjnym kraju na powiaty.

Z r ó d ł o: dane Komendy Wojewódzkiej Policji w Bydgoszczy.

N o t e. Data concern areas of Powiat Police Headquarters activities, which are not always identical to the administrative division of the country on powiaty.

S o u r c e: data of the Voivodship Police Headquarters in Bydgoszcz.

TABL. 2 (15). **WSKAŹNIKI WYKRYWALNOŚCI SPRAWCÓW PRZESTĘPSTW STWIERDZONYCH PRZEZ POLICJĘ W 2014 R.**
RATES OF DETECTABILITY OF DELINQUENTS IN ASCERTAINED CRIMES BY THE POLICE IN 2014

| WYSZCZEGÓLNIENIE <i>SPECIFICATION</i> | Ogółem <i>Total</i> | W tym przestępstw <i>Of which crimes</i> | | |
|---|------------------------|---|--|-----------------------------|
| | | o charakterze kryminalnym <i>criminal</i> | o charakterze gospodarczym <i>economic</i> | drogowych <i>traffic</i> |
| | | w % <i>in %</i> | | |
| WOJEWÓDZTWO VOIVODSHIP | 67,9 | 56,9 | 86,8 | 99,3 |
| Podregion bydgosko-toruński Subregion | 63,3 | 52,6 | 85,4 | 99,2 |
| Powiaty: <i>Powiats:</i> | | | | |
| bydgoski | 60,7 | 51,3 | 75,0 | 97,8 |
| toruński | 69,4 | 57,1 | 89,7 | 100,0 |
| Miasta na prawach powiatu: <i>City with powiat status:</i> | | | | |
| Bydgoszcz | 62,1 | 51,9 | 84,9 | 99,0 |
| Toruń | 63,8 | 52,6 | 86,4 | 99,5 |
| Podregion grudziądzki Subregion | 75,2 | 63,7 | 90,3 | 99,4 |
| Powiaty: <i>Powiats:</i> | | | | |
| brodnicki | 79,7 | 62,8 | 91,9 | 100,0 |
| chełmiński | 81,8 | 75,8 | 81,4 | 99,3 |
| golubsko-dobrzyński | 84,6 | 73,3 | 94,0 | 100,0 |
| grudziądzki | 71,4 | 52,2 | 85,9 | 99,1 |
| rypiński | 83,0 | 75,5 | 86,5 | 99,0 |
| wąbrzeski | 83,0 | 72,0 | 98,6 | 100,0 |
| Miasto na prawach powiatu: <i>City with powiat status:</i> | | | | |
| Grudziądz | 63,1 | 55,2 | 86,8 | 98,4 |
| Podregion inowrocławski Subregion | 72,1 | 61,3 | 89,2 | 99,3 |
| Powiaty: <i>Powiats:</i> | | | | |
| inowrocławski | 67,6 | 56,9 | 87,5 | 99,1 |
| mogileński | 79,6 | 72,3 | 84,3 | 99,0 |
| nakielski | 72,9 | 57,9 | 93,1 | 99,1 |
| żniński | 79,7 | 73,5 | 85,8 | 100,0 |
| Podregion świecki Subregion | 77,7 | 67,8 | 84,7 | 99,8 |
| Powiaty: <i>Powiats:</i> | | | | |
| sępoleński | 78,6 | 69,2 | 89,6 | 100,0 |
| świecki | 75,4 | 63,3 | 81,8 | 100,0 |
| tucholski | 81,7 | 75,3 | 85,0 | 99,1 |
| Podregion włocławski Subregion | 64,7 | 54,2 | 84,5 | 99,4 |
| Powiaty: <i>Powiats:</i> | | | | |
| aleksandrowski | 70,4 | 59,2 | 87,2 | 100,0 |
| lipnowski | 67,4 | 56,1 | 84,4 | 99,4 |
| radziejowski | 82,1 | 70,0 | 88,3 | 100,0 |
| włocławski | 61,7 | 52,8 | 54,5 | 98,8 |
| Miasto na prawach powiatu: <i>City with powiat status:</i> | | | | |
| Włocławek | 60,3 | 51,0 | 86,3 | 99,2 |

U w a g a. Dane dotyczą terenów działania Komend Powiatowych Policji, które nie zawsze są tożsame z podziałem administracyjnym kraju na powiaty.

Ź r ó d ł o: dane Komendy Wojewódzkiej Policji w Bydgoszczy.

N o t e. Data concern areas of Powiats Police Headquarters activities, which are not always identical to the administrative division of the country on powiats.

S o u r c e: data of the Voivodship Police Headquarters in Bydgoszcz.

TABL. 3 (16). ZAREJESTROWANA DZIAŁALNOŚĆ PAŃSTWOWEJ STRAŻY POŻARNEJ W 2014 R.
REGISTERED ACTIVITY OF THE STATE FIRE DEPARTMENT IN 2014

| WYSZCZEGÓLNIENIE SPECIFICATION | Pożary Fires | Miejscowe zagrożenie Local threats | Wyjazdy do fałszywych alarmów False alarms | Ratownicy biorący udział w akcjach ratowniczych Rescue personnel participat- ing in rescue operations | | Wypadki z ludźmi Casualties | |
|--|-----------------|--|---|--|--|------------------------------------|---|
| | | | | pożary fires | miejscowe zagrożenia local threats | ofiary śmiertelne fatalities | ranni i poparzeni injured and burn victims |
| WOJEWÓDZTWO VOIVODSHIP | 7058 | 14230 | 1090 | 58575 | 81529 | 167 | 2650 |
| Podregion bydgosko- -toruński Subregion | 2351 | 3899 | 531 | 18049 | 23449 | 36 | 644 |
| Powiaty: Powiats: | | | | | | | |
| bydgoski | 343 | 739 | 26 | 3685 | 4972 | 7 | 181 |
| toruński | 358 | 874 | 42 | 3140 | 5008 | 8 | 100 |
| Miasta na prawach powiatu: Cities with powiat status: | | | | | | | |
| Bydgoszcz | 905 | 1352 | 201 | 6355 | 8236 | 14 | 239 |
| Toruń | 745 | 934 | 262 | 4869 | 5233 | 7 | 124 |
| Podregion grudziądzki Subregion | 1405 | 3344 | 178 | 11287 | 17539 | 36 | 550 |
| Powiaty: Powiats: | | | | | | | |
| brodnicki | 206 | 463 | 37 | 1829 | 2880 | 8 | 111 |
| chełmiński | 193 | 625 | 17 | 1805 | 3649 | 12 | 81 |
| golubsko-dobrzyński | 142 | 559 | 9 | 1259 | 2386 | 6 | 70 |
| grudziądzki | 157 | 406 | 9 | 1603 | 2590 | 5 | 91 |
| rypiński | 122 | 307 | 16 | 1077 | 1571 | 1 | 31 |
| wąbrzeski | 128 | 401 | 6 | 1211 | 1741 | 2 | 67 |
| Miasto na prawach powiatu: City with powiat status: | | | | | | | |
| Grudziądz | 457 | 583 | 84 | 2503 | 2722 | 2 | 99 |
| Podregion inowrocławski Subregion | 1172 | 3003 | 206 | 11922 | 18673 | 39 | 659 |
| Powiaty: Powiats: | | | | | | | |
| inowrocławski | 507 | 912 | 122 | 4903 | 6153 | 7 | 207 |
| mogileński | 131 | 612 | 28 | 1685 | 3873 | 13 | 99 |
| nakielski | 347 | 808 | 38 | 3256 | 4819 | 9 | 253 |
| żniński | 187 | 671 | 18 | 2078 | 3828 | 10 | 100 |
| Podregion świecki Subregion | 636 | 1844 | 63 | 6337 | 10610 | 28 | 469 |
| Powiaty: Powiats: | | | | | | | |
| sepoleński | 100 | 483 | 5 | 947 | 2364 | 8 | 110 |
| świecki | 422 | 807 | 37 | 4379 | 5296 | 14 | 242 |
| tucholski | 114 | 554 | 21 | 1011 | 2950 | 6 | 117 |
| Podregion wrocławski Subregion | 1494 | 2140 | 112 | 10980 | 11258 | 28 | 328 |
| Powiaty: Powiats: | | | | | | | |
| aleksandrowski | 256 | 403 | 38 | 1834 | 2305 | 6 | 61 |
| lipnowski | 259 | 459 | 3 | 1964 | 2226 | 1 | 34 |
| radziejowski | 125 | 464 | 9 | 1152 | 2038 | 4 | 39 |
| wrocławski | 301 | 359 | 16 | 2832 | 2407 | 12 | 110 |
| Miasto na prawach powiatu: City with powiat status: | | | | | | | |
| Wrocławek | 553 | 455 | 46 | 3198 | 2282 | 5 | 84 |

Źródło: dane Komendy Wojewódzkiej Państwowej Straży Pożarnej w Toruniu.
Source: data of the Voivodship State Fire Department Headquarters in Toruń.

DZIAŁ IV LUDNOŚĆ

Uwagi ogólne

Dane o powierzchni jednostek podziału terytorialnego oraz jednostek nomenklatury NTS: regionów (NTS 1) i podregionów (NTS 3) podane zostały według stanu w dniu 01.01.2015 r. na podstawie wykazów uzyskanych z Państwowego Rejestru Granic i Powierzchni Jednostek Podziału Terytorialnego Państwa (PRG); rejestr prowadzony jest w Głównym Urzędzie Geodezji i Kartografii.

1. Tablice działu opracowano na podstawie:

- 1) bilansów stanu i struktury **ludności** na terenie gminy. Bilanse ludności sporządzane są dla okresów międzyspisowych w oparciu o wyniki ostatniego spisu powszechnego, przy uwzględnieniu:
 - a) zmian w danym okresie spowodowanych ruchem naturalnym (urodzenia, zgony) i migracjami ludności (zameldowania i wymeldowania na pobyt stały z innych gmin i z zagranicy), a także przesunięciami adresowymi ludności z tytułu zmian administracyjnych,
 - b) różnicy między liczbą osób zameldowanych na pobyt czasowy ponad 3 miesiące (do 2005 r. – ponad 2 miesiące) na terenie gminy a liczbą osób czasowo nieobecnych (zameldowania i wymeldowania na pobyt czasowy z/do innych gmin);
- 2) rejestrów Ministerstwa Spraw Wewnętrznych – o migracjach wewnętrznych i zagranicznych na pobyt stały (od 2006 r. źródłem tych danych jest rejestr PESEL – Powszechny Elektroniczny System Ewidencji Ludności);
- 3) sprawozdawczości urzędów stanu cywilnego – o zarejestrowanych małżeństwach, urodzeniach i zgonach;
- 4) sprawozdawczości sądów – o prawomocnie orzeczonych rozwodach.

2. Dane o **ludności**, a także współczynniki demograficzne oraz przeliczenia na 1 mieszkańca (1000 ludności itp.) opracowano przy przyjęciu liczby ludności zbilansowanej:

- dla lat 2000–2009 – w oparciu o wyniki Narodowego Spisu Powszechnego Ludności i Mieszkań 2002 (dla lat 2000-2002 zastosowano podział administracyjny kraju obowiązujący według stanu w dniu 31 XII 2002 r.; dla pozostałych lat – każdorazowy podział administracyjny),
- dla lat 2010–2014 – w oparciu o wyniki Narodowego Spisu Powszechnego Ludności i Mieszkań 2011 (dla 2010 r. zastosowano podział administracyjny z dnia 31 XII 2011 r.; dla pozostałych lat – każdorazowy podział administracyjny).

CHAPTER IV POPULATION

General notes

The data on the area of the units of territorial division and NTS units regions (NTS 1) and sub-regions (NTS 3)) are based on the State Register of Borders and Area of Units of Administrative Division of the Country as of 1 st January 2015. The register is kept by Head Office of Geodesy and Cartography.

1. Chapter's tables were compiled on the basis of:

- 1) *the balances of the size and structure of the **population** in a gmina. Population balances are compiled for periods between censuses on the basis of the last census, taking into account:*
 - a) *changes in a given period connected with vital statistics (births, deaths) and migration of the population (registering and cancelling registration for permanent residence from other gminas and from abroad) as well as address changes of the population due to changes in the administrative division,*
 - b) *difference between the number of people registered for temporary stay above 3 months (until 2005 – above 2 months) in a gmina and the number of people temporarily absent (registering and cancelling registration for temporary stay from/to other gminas);*
- 2) *the registers of the Ministry of Interior – on internal and international migration of population for permanent residence (since 2006 the source of this data is PESEL register – Common Electronic System of Population Register);*
- 3) *documentation of Civil Status Offices – regarding registered marriages, births and deaths;*
- 4) *documentation of courts – regarding legally valid decisions in actions for divorce.*

2. **Data about population** as well as demographic rates and indicators per capita (per 1000 population etc.) was prepared assuming the number of population balanced on:

- *for 2000–2009 – the basis of results of the Population and Housing Census 2002 (for 2000-2002 there was applied the administrative division of the country obligatory as of 31 XII 2002; for remaining years – on administrative division in force at a given moment),*
- *for 2010–2014 – the basis of results of the Population and Housing Census 2011 (for 2010 was applied the administrative division of the country obligatory as of 31 XII 2011; for remaining years – on administrative division in force at a given moments).*

3. Przez **ludność w wieku produkcyjnym** rozumie się ludność w wieku zdolności do pracy. Dla mężczyzn przyjęto wiek 18–64 lata, dla kobiet – 18–59 lat. Wśród ludności w wieku produkcyjnym wyróżnia się ludność w wieku **mobilnym**, tj. w wieku 18–44 lata i **niemobilnym**, tj. mężczyźni – 45–64 lata, kobiety – 45–59 lat. Przez **ludność w wieku nieprodukcyjnym** rozumie się ludność **w wieku przedprodukcyjnym**, tj. do 17 lat oraz **w wieku poprodukcyjnym**, tj. mężczyźni – 65 lat i więcej, kobiety – 60 lat i więcej.

4. Dane o **ruchu naturalnym ludności** w podziale terytorialnym opracowano:

- małżeństwa – według miejsca zameldowania męża przed ślubem, a jeśli mąż mieszkał na stałe za granicą – według miejsca zameldowania żony w Polsce przed zawarciem związku małżeńskiego;
- rozwody – według miejsca zamieszkania osoby wnoszącej powództwo;
- urodzenia – według miejsca zamieszkania na pobyt stały matki noworodka;
- zgony – według miejsca zameldowania na pobyt stały osoby zmarłej.

Przyrost naturalny ludności stanowi różnicę między liczbą urodzeń żywych i zgonów w danym okresie.

5. Przez **niemowlęta** rozumie się dzieci w wieku poniżej 1 roku.

Informacje o urodzeniach i zgonach (w tym zgonach niemowląt) prezentowane są według kryteriów definicji urodzenia i zgonu noworodka rekomendowanej przez Światową Organizację Zdrowia.

6. **Przeciętne dalsze trwanie życia** wyraża średnią liczbę lat, jaką ma jeszcze do przeżycia osoba w wieku x lat, przy założeniu stałego poziomu umieralności z okresu, dla którego opracowano tablice trwania życia.

7. Dane o **migracjach** ludności opracowano na podstawie informacji o zameldowaniach na pobyt stały. Informacje te nie uwzględniają zmian adresu w obrębie tej samej gminy (miasta), z wyjątkiem gmin miejsko-wiejskich, dla których został zachowany podział na tereny miejskie i wiejskie.

Napływ ludności obejmuje zameldowania na pobyt stały, odpływ – wymeldowania ze stałego miejsca zamieszkania.

8. Współczynniki dotyczące ruchu naturalnego i migracji ludności w podziale terytorialnym obliczono jako iloraz liczby faktów określonego rodzaju i liczby ludności według stanu w dniu 30 VI.

3. The **working age population** refers to males aged 18–64 and females aged 18–59. In this category the age groups of **mobility** (i.e. 18–44) and **non-mobility** (i.e. 45–64 for males and 45–59 for females) are distinguished. The **non-working age population** is defined as the **pre-working age population**, i.e., up to the age of 17 and the **post-working age population**, i.e., 65 and more for males and 60 and more for females.

4. Data regarding the **vital statistics** according to territorial division were compiled as follows:

- marriages – according to the husband's place of permanent residence before contracting of a marriage or by the wife's place of residence in Poland if her husband stayed permanently abroad before contracting of a marriage;
- divorces – according to the plaintiff's place of residence;
- births – according to the mother's place of permanent residence;
- deaths – according to the place of permanent residence of the deceased.

Natural increase of the population means the difference between the number of live births and deaths in a given period.

5. **Infant** is a child under the age of 1.

Information on births and deaths (including infant deaths) is presented according to criteria of the definition of infant births and deaths recommended by the World Health Organization (WHO).

6. **Life expectancy** is expressed by the average number of years that a person at the exact age x still has to live on, assuming a fixed mortality level from the period for which life expectancy tables were compiled.

7. Data regarding **migration** of the population were compiled on the basis of information regarding the registration for permanent residence. This information does not include changes of address within the same gmina (town), with the exception of urban-rural gminas for which the division into urban and rural areas has been kept.

The inflow of the population includes registrations of arrivals for permanent residence, outflow – registrations of departures from permanent residence.

8. Rates concerning vital statistics and migration of the population according to territorial division were calculated as the ratio of the number of defined events to the number of population as of 30 VI.

TABL. 1 (17). **POWIERZCHNIA I LUDNOŚĆ W 2014 R.**

Stan w dniu 31 XII

AREA AND POPULATION IN 2014

As of 31 XII

| Lp. No. | WYSZCZEGÓLNIENIE SPECIFICATION | Powierzchnia w km ² Area in km ² | Ludność | | | | |
|------------|--|--|-----------------------|--------------------|--------------------|----------------------------------|---|
| | | | ogółem grand total | mężczyźni males | kobiety females | w wieku | |
| | | | | | | przedprodukcyjnym pre-working | |
| | | | | | | razem total | w tym kobiety of which females |
| 1 | WOJEWÓDZTWO VOIVODSHIP | 17972 | 2089992 | 1012878 | 1077114 | 383177 | 186413 |
| 2 | PODREGION BYDGOSKO- -TORUŃSKI SUBREGION | 2917 | 774711 | 368450 | 406261 | 134958 | 65680 |
| 3 | POWIAT BYDGOSKI | 1395 | 111734 | 55329 | 56405 | 23247 | 11220 |
| | Gminy miejsko-wiejskie: Urban-rural gminas: | | | | | | |
| 4 | Koronowo | 412 | 24179 | 11955 | 12224 | 4678 | 2266 |
| 5 | w tym miasto of which city | 28 | 11384 | 5474 | 5910 | 2074 | 1014 |
| 6 | Solec Kujawski | 175 | 16759 | 8153 | 8606 | 3159 | 1507 |
| 7 | w tym miasto of which city | 19 | 15627 | 7559 | 8068 | 2890 | 1390 |
| | Gminy wiejskie: Rural gminas: | | | | | | |
| 8 | Białe Błota | 123 | 19608 | 9723 | 9885 | 4452 | 2165 |
| 9 | Dąbrowa Chełmińska | 125 | 8033 | 4059 | 3974 | 1700 | 812 |
| 10 | Dobrcz | 130 | 11010 | 5482 | 5528 | 2380 | 1148 |
| 11 | Nowa Wieś Wielka | 148 | 9778 | 4771 | 5007 | 1989 | 994 |
| 12 | Osielsko | 102 | 12569 | 6220 | 6349 | 2875 | 1368 |
| 13 | Sicienko | 180 | 9798 | 4966 | 4832 | 2014 | 960 |
| 14 | POWIAT TORUŃSKI | 1230 | 102167 | 50454 | 51713 | 22195 | 10817 |
| | Gmina miejska: Urban gmina: | | | | | | |
| 15 | Chełmża | 7 | 14905 | 7189 | 7716 | 2777 | 1367 |
| | Gminy wiejskie: Rural gminas: | | | | | | |
| 16 | Chełmża | 180 | 9795 | 4888 | 4907 | 2017 | 1001 |
| 17 | Czemnikowo | 170 | 8984 | 4422 | 4562 | 2007 | 982 |
| 18 | Lubicz | 106 | 19150 | 9464 | 9686 | 4153 | 2021 |
| 19 | Łubianka | 84 | 6690 | 3334 | 3356 | 1485 | 729 |
| 20 | Łysomice | 127 | 9521 | 4741 | 4780 | 2052 | 1001 |
| 21 | Obrowo | 162 | 14858 | 7363 | 7495 | 3568 | 1751 |
| 22 | Wielka Nieszawka | 216 | 4954 | 2434 | 2520 | 1089 | 510 |
| 23 | Zławieś Wielka | 178 | 13310 | 6619 | 6691 | 3047 | 1455 |
| 24 | M. BYDGOSZCZ | 176 | 357652 | 168306 | 189346 | 56135 | 27215 |
| 25 | M. TORUŃ | 116 | 203158 | 94361 | 108797 | 33381 | 16428 |

| Population | | | | | | | | Lp. No. |
|--------------------------------|--|--|---------------------------------------|--|---|--|--|------------|
| aged | | | | | na 1 km ² per 1 km ² | na 100 mężczyzn przypada kobiet <i>females per 100 males</i> | w wieku nieprodukcyjnym na 100 osób w wieku produkcyjnym <i>in non-working age per 100 persons at working age</i> | |
| produkcyjnym <i>working</i> | | | poprodukcyjnym <i>post-working</i> | | | | | |
| razem <i>total</i> | w tym kobiety <i>of which females</i> | z razem w wieku mobilnym <i>of total at mobility age</i> | razem <i>total</i> | w tym kobiety <i>of which females</i> | | | | |
| 1321955 | 625075 | 829820 | 384860 | 265626 | 116 | 106,3 | 58,1 | 1 |
| 488032 | 235653 | 309839 | 151721 | 104928 | 266 | 110,3 | 58,7 | 2 |
| 72190 | 34110 | 46311 | 16297 | 11075 | 80 | 101,9 | 54,8 | 3 |
| 15556 | 7268 | 9848 | 3945 | 2690 | 59 | 102,3 | 55,4 | 4 |
| 7435 | 3593 | 4625 | 1875 | 1303 | 404 | 108,0 | 53,1 | 5 |
| 10630 | 5025 | 6872 | 2970 | 2074 | 96 | 105,6 | 57,7 | 6 |
| 9895 | 4691 | 6383 | 2842 | 1987 | 837 | 106,7 | 57,9 | 7 |
| 12797 | 6150 | 8271 | 2359 | 1570 | 160 | 101,7 | 53,2 | 8 |
| 5230 | 2413 | 3339 | 1103 | 749 | 64 | 97,9 | 53,6 | 9 |
| 7025 | 3285 | 4533 | 1605 | 1095 | 85 | 100,8 | 56,7 | 10 |
| 6420 | 3070 | 4143 | 1369 | 943 | 66 | 104,9 | 52,3 | 11 |
| 8149 | 3955 | 5123 | 1545 | 1026 | 124 | 102,1 | 54,2 | 12 |
| 6383 | 2944 | 4182 | 1401 | 928 | 54 | 97,3 | 53,5 | 13 |
| 65735 | 31164 | 43067 | 14237 | 9732 | 83 | 102,5 | 55,4 | 14 |
| 9605 | 4575 | 6016 | 2523 | 1774 | 1901 | 107,3 | 55,2 | 15 |
| 6240 | 2866 | 4041 | 1538 | 1040 | 55 | 100,4 | 57,0 | 16 |
| 5698 | 2706 | 3779 | 1279 | 874 | 53 | 103,2 | 57,7 | 17 |
| 12508 | 5974 | 8214 | 2489 | 1691 | 181 | 102,3 | 53,1 | 18 |
| 4315 | 2021 | 2832 | 890 | 606 | 79 | 100,7 | 55,0 | 19 |
| 6207 | 2918 | 4061 | 1262 | 861 | 75 | 100,8 | 53,4 | 20 |
| 9532 | 4558 | 6474 | 1758 | 1186 | 92 | 101,8 | 55,9 | 21 |
| 3116 | 1493 | 2012 | 749 | 517 | 23 | 103,5 | 59,0 | 22 |
| 8514 | 4053 | 5638 | 1749 | 1183 | 75 | 101,1 | 56,3 | 23 |
| 221523 | 106942 | 138352 | 79994 | 55189 | 2032 | 112,5 | 61,5 | 24 |
| 128584 | 63437 | 82109 | 41193 | 28932 | 1756 | 115,3 | 58,0 | 25 |

TABL. 1 (17). **POWIERZCHNIA I LUDNOŚĆ W 2014 R. (cd.)**

Stan w dniu 31 XII

AREA AND POPULATION IN 2014 (cont.)

As of 31 XII

| Lp. No. | WYSZCZEGÓLNIENIE SPECIFICATION | Powierzchnia w km ² Area in km ² | Ludność | | | | |
|------------|---|--|-----------------------|--------------------|--------------------|----------------------------------|---|
| | | | ogółem grand total | mężczyźni males | kobiety females | w wieku | |
| | | | | | | przedprodukcyjnym pre-working | |
| | | | | | | razem total | w tym kobiety of which females |
| 1 | PODREGION GRUZIĄDZKI SUBREGION | 4054 | 393289 | 192750 | 200539 | 76721 | 37133 |
| 2 | POWIAT BRODNICKI | 1040 | 78397 | 38865 | 39532 | 16156 | 7762 |
| | Gmina miejska: <i>Urban gmina:</i> | | | | | | |
| 3 | Brodnica | 23 | 28605 | 13678 | 14927 | 5569 | 2741 |
| | Gminy miejsko-wiejskie: <i>Urban-rural gminas:</i> | | | | | | |
| 4 | Górzno | 120 | 4013 | 2009 | 2004 | 813 | 388 |
| 5 | w tym miasto | 4 | 1430 | 695 | 735 | 281 | 146 |
| | <i>of which city</i> | | | | | | |
| 6 | Jabłonowo Pomorskie | 135 | 9062 | 4459 | 4603 | 1830 | 889 |
| 7 | w tym miasto | 3 | 3848 | 1837 | 2011 | 751 | 368 |
| | <i>of which city</i> | | | | | | |
| | Gminy wiejskie: <i>Rural gminas:</i> | | | | | | |
| 8 | Bartniczka | 83 | 4708 | 2402 | 2306 | 1054 | 481 |
| 9 | Bobrowo | 145 | 6375 | 3256 | 3119 | 1313 | 633 |
| 10 | Brodnica | 127 | 7733 | 3955 | 3778 | 1773 | 863 |
| 11 | Brzozie | 94 | 3787 | 1951 | 1836 | 881 | 404 |
| 12 | Osiek | 75 | 4103 | 2041 | 2062 | 857 | 414 |
| 13 | Świedziebnia | 104 | 5234 | 2670 | 2564 | 1107 | 505 |
| 14 | Zbiczno | 134 | 4777 | 2444 | 2333 | 959 | 444 |
| 15 | POWIAT CHEŁMIŃSKI | 527 | 52559 | 25805 | 26754 | 10354 | 5031 |
| | Gmina miejska: <i>Urban gmina:</i> | | | | | | |
| 16 | Chełmno | 14 | 20434 | 9750 | 10684 | 3573 | 1760 |
| | Gminy wiejskie: <i>Rural gminas:</i> | | | | | | |
| 17 | Chełmno | 113 | 5760 | 2933 | 2827 | 1316 | 635 |
| 18 | Kijewo Królewskie | 72 | 4458 | 2208 | 2250 | 949 | 462 |
| 19 | Lisewo | 86 | 5320 | 2638 | 2682 | 1080 | 510 |
| 20 | Papowo Biskupie | 70 | 4365 | 2237 | 2128 | 886 | 396 |
| 21 | Stolno | 99 | 5203 | 2637 | 2566 | 1127 | 543 |
| 22 | Unisław | 73 | 7019 | 3402 | 3617 | 1423 | 725 |
| 23 | POWIAT GOLUBSKO- -DOBRZYŃSKI | 613 | 45441 | 22481 | 22960 | 9110 | 4420 |
| | Gmina miejska: <i>Urban gmina:</i> | | | | | | |
| 24 | Golub-Dobrzyń | 8 | 12879 | 6146 | 6733 | 2465 | 1225 |
| | Gmina miejsko-wiejska: <i>Urban-rural gmina:</i> | | | | | | |
| 25 | Kowalewo Pomorskie | 141 | 11636 | 5741 | 5895 | 2326 | 1121 |
| 26 | w tym miasto | 4 | 4266 | 2047 | 2219 | 755 | 374 |
| | <i>of which city</i> | | | | | | |
| | Gminy wiejskie: <i>Rural gminas:</i> | | | | | | |
| 27 | Ciechocin | 101 | 4044 | 2032 | 2012 | 863 | 429 |
| 28 | Golub-Dobrzyń | 198 | 8541 | 4320 | 4221 | 1734 | 833 |
| 29 | Radomin | 81 | 3925 | 1991 | 1934 | 745 | 351 |
| 30 | Zbójno | 84 | 4416 | 2251 | 2165 | 977 | 461 |

| Population | | | | | | | | Lp. No. |
|--------------------------------|--|--|---------------------------------------|--|---|--|--|------------|
| aged | | | | | na 1 km ² per 1 km ² | na 100 mężczyzn przypada kobiet <i>females per 100 males</i> | w wieku nieprodukcyjnym na 100 osób w wieku produkcyjnym <i>in non-working age per 100 persons at working age</i> | |
| produkcyjnym <i>working</i> | | | poprodukcyjnym <i>post-working</i> | | | | | |
| razem <i>total</i> | w tym kobiety <i>of which females</i> | z razem w wieku mobilnym <i>of total at mobility age</i> | razem <i>total</i> | w tym kobiety <i>of which females</i> | | | | |
| 248137 | 116090 | 155458 | 68431 | 47316 | 97 | 104,0 | 58,5 | 1 |
| 49676 | 23086 | 32088 | 12565 | 8684 | 75 | 101,7 | 57,8 | 2 |
| 18102 | 8722 | 11550 | 4934 | 3464 | 1236 | 109,1 | 58,0 | 3 |
| 2563 | 1181 | 1626 | 637 | 435 | 34 | 99,8 | 56,6 | 4 |
| 914 | 428 | 560 | 235 | 161 | 417 | 105,8 | 56,5 | 5 |
| 5706 | 2652 | 3659 | 1526 | 1062 | 67 | 103,2 | 58,8 | 6 |
| 2453 | 1189 | 1547 | 644 | 454 | 1149 | 109,5 | 56,9 | 7 |
| 2961 | 1350 | 1984 | 693 | 475 | 56 | 96,0 | 59,0 | 8 |
| 4019 | 1765 | 2596 | 1043 | 721 | 44 | 95,8 | 58,6 | 9 |
| 5076 | 2305 | 3378 | 884 | 610 | 61 | 95,5 | 52,3 | 10 |
| 2321 | 1048 | 1535 | 585 | 384 | 40 | 94,1 | 63,2 | 11 |
| 2575 | 1196 | 1655 | 671 | 452 | 55 | 101,0 | 59,3 | 12 |
| 3287 | 1484 | 2158 | 840 | 575 | 50 | 96,0 | 59,2 | 13 |
| 3066 | 1383 | 1947 | 752 | 506 | 36 | 95,5 | 55,8 | 14 |
| 33530 | 15737 | 21240 | 8675 | 5986 | 100 | 103,7 | 56,8 | 15 |
| 12906 | 6137 | 7986 | 3955 | 2787 | 1507 | 109,6 | 58,3 | 16 |
| 3691 | 1688 | 2434 | 753 | 504 | 51 | 96,4 | 56,1 | 17 |
| 2856 | 1348 | 1853 | 653 | 440 | 62 | 101,9 | 56,1 | 18 |
| 3436 | 1621 | 2171 | 804 | 551 | 62 | 101,7 | 54,8 | 19 |
| 2791 | 1267 | 1780 | 688 | 465 | 62 | 95,1 | 56,4 | 20 |
| 3376 | 1549 | 2166 | 700 | 474 | 53 | 97,3 | 54,1 | 21 |
| 4474 | 2127 | 2850 | 1122 | 765 | 97 | 106,3 | 56,9 | 22 |
| 28851 | 13405 | 18305 | 7480 | 5135 | 74 | 102,1 | 57,5 | 23 |
| 8270 | 3997 | 5219 | 2144 | 1511 | 1717 | 109,6 | 55,7 | 24 |
| 7348 | 3455 | 4709 | 1962 | 1319 | 82 | 102,7 | 58,4 | 25 |
| 2710 | 1296 | 1725 | 801 | 549 | 959 | 108,4 | 57,4 | 26 |
| 2537 | 1161 | 1630 | 644 | 422 | 40 | 99,0 | 59,4 | 27 |
| 5484 | 2470 | 3463 | 1323 | 918 | 43 | 97,7 | 55,7 | 28 |
| 2503 | 1102 | 1554 | 677 | 481 | 49 | 97,1 | 56,8 | 29 |
| 2709 | 1220 | 1730 | 730 | 484 | 52 | 96,2 | 63,0 | 30 |

TABL. 1 (17). **POWIERZCHNIA I LUDNOŚĆ W 2014 R. (cd.)**

Stan w dniu 31 XII

AREA AND POPULATION IN 2014 (cont.)

As of 31 XII

| Lp. No. | WYSZCZEGÓLNIENIE SPECIFICATION | Powierzchnia w km ² Area in km ² | Ludność | | | | |
|------------|--|--|-----------------------|--------------------|--------------------|----------------------------------|---|
| | | | ogółem grand total | mężczyźni males | kobiety females | w wieku | |
| | | | | | | przedprodukcyjnym pre-working | |
| | | | | | | razem total | w tym kobiety of which females |
| 1 | POWIAT GRUDZIĄDZKI | 728 | 40207 | 20095 | 20112 | 8499 | 4112 |
| | Gminy miejsko-wiejskie: Urban-rural gminas: | | | | | | |
| 2 | Łasin | 137 | 8179 | 4018 | 4161 | 1596 | 810 |
| 3 | w tym miasto | 5 | 3372 | 1592 | 1780 | 612 | 320 |
| | of which city | | | | | | |
| 4 | Radzyń Chełmiński | 91 | 4826 | 2414 | 2412 | 1043 | 498 |
| 5 | w tym miasto | 2 | 1911 | 923 | 988 | 360 | 173 |
| | of which city | | | | | | |
| | Gminy wiejskie: Rural gminas: | | | | | | |
| 6 | Grudziądz | 165 | 12148 | 6080 | 6068 | 2630 | 1230 |
| 7 | Gruta | 124 | 6568 | 3290 | 3278 | 1299 | 630 |
| 8 | Rogóżno | 116 | 4178 | 2100 | 2078 | 946 | 484 |
| 9 | Świecie nad Osą | 95 | 4308 | 2193 | 2115 | 985 | 460 |
| 10 | POWIAT RYPIŃSKI | 586 | 44652 | 22076 | 22576 | 8872 | 4264 |
| | Gmina miejska: Urban gmina: | | | | | | |
| 11 | Rypin | 10 | 16739 | 7987 | 8752 | 3116 | 1496 |
| | Gminy wiejskie: Rural gminas: | | | | | | |
| 12 | Brzuze | 87 | 5424 | 2731 | 2693 | 1089 | 497 |
| 13 | Rogowo | 141 | 4856 | 2458 | 2398 | 1040 | 500 |
| 14 | Rypin | 132 | 7422 | 3826 | 3596 | 1566 | 754 |
| 15 | Skrwilno | 123 | 6120 | 3053 | 3067 | 1224 | 602 |
| 16 | Wąpielsk | 93 | 4091 | 2021 | 2070 | 837 | 415 |
| 17 | POWIAT WĄBRZESKI | 502 | 34857 | 17166 | 17691 | 6761 | 3315 |
| | Gmina miejska: Urban gmina: | | | | | | |
| 18 | Wąbrzeźno | 9 | 13925 | 6671 | 7254 | 2457 | 1214 |
| | Gminy wiejskie: Rural gminas: | | | | | | |
| 19 | Dębowa Łąka | 86 | 3164 | 1598 | 1566 | 656 | 317 |
| 20 | Książki | 86 | 4239 | 2114 | 2125 | 840 | 413 |
| 21 | Pluźnica | 120 | 4902 | 2492 | 2410 | 956 | 465 |
| 22 | Wąbrzeźno | 201 | 8627 | 4291 | 4336 | 1852 | 906 |
| 23 | M. GRUDZIĄDZ | 58 | 97176 | 46262 | 50914 | 16969 | 8229 |

| Population | | | | | | | | | Lp. No. |
|--------------------------------|--|--|---------------------------------------|--|---|--|--|----|------------|
| aged | | | | | na 1 km ² per 1 km ² | na 100 mężczyzn przypada kobiet <i>females per 100 males</i> | w wieku nieprodukcyjnym na 100 osób w wieku produkcyjnym <i>in non-working age per 100 persons at working age</i> | | |
| produkcyjnym <i>working</i> | | | poprodukcyjnym <i>post-working</i> | | | | | | |
| razem <i>total</i> | w tym kobiety <i>of which females</i> | z razem w wieku mobilnym <i>of total at mobility age</i> | razem <i>total</i> | w tym kobiety <i>of which females</i> | | | | | |
| 25583 | 11885 | 16217 | 6125 | 4115 | 55 | 100,1 | 57,2 | 1 | |
| 5211 | 2414 | 3286 | 1372 | 937 | 60 | 103,6 | 57,0 | 2 | |
| 2131 | 1013 | 1293 | 629 | 447 | 704 | 111,8 | 58,2 | 3 | |
| 3076 | 1427 | 1950 | 707 | 487 | 53 | 99,9 | 56,9 | 4 | |
| 1222 | 589 | 758 | 329 | 226 | 1074 | 107,0 | 56,4 | 5 | |
| 7794 | 3698 | 4937 | 1724 | 1140 | 73 | 99,8 | 55,9 | 6 | |
| 4212 | 1935 | 2644 | 1057 | 713 | 53 | 99,6 | 55,9 | 7 | |
| 2574 | 1163 | 1694 | 658 | 431 | 36 | 99,0 | 62,3 | 8 | |
| 2716 | 1248 | 1706 | 607 | 407 | 45 | 96,4 | 58,6 | 9 | |
| 27951 | 12947 | 17417 | 7829 | 5365 | 76 | 102,3 | 59,8 | 10 | |
| 10664 | 5185 | 6477 | 2959 | 2071 | 1527 | 109,6 | 57,0 | 11 | |
| 3376 | 1548 | 2093 | 959 | 648 | 63 | 98,6 | 60,7 | 12 | |
| 2989 | 1335 | 1821 | 827 | 563 | 34 | 97,6 | 62,5 | 13 | |
| 4645 | 2049 | 3003 | 1211 | 793 | 56 | 94,0 | 59,8 | 14 | |
| 3768 | 1698 | 2411 | 1128 | 767 | 50 | 100,5 | 62,4 | 15 | |
| 2509 | 1132 | 1612 | 745 | 523 | 44 | 102,4 | 63,1 | 16 | |
| 22074 | 10219 | 13811 | 6022 | 4157 | 69 | 103,1 | 57,9 | 17 | |
| 8781 | 4155 | 5377 | 2687 | 1885 | 1632 | 108,7 | 58,6 | 18 | |
| 1995 | 896 | 1292 | 513 | 353 | 37 | 98,0 | 58,6 | 19 | |
| 2706 | 1238 | 1644 | 693 | 474 | 49 | 100,5 | 56,7 | 20 | |
| 3127 | 1396 | 2000 | 819 | 549 | 41 | 96,7 | 56,8 | 21 | |
| 5465 | 2534 | 3498 | 1310 | 896 | 43 | 101,0 | 57,9 | 22 | |
| 60472 | 28811 | 36380 | 19735 | 13874 | 1682 | 110,1 | 60,7 | 23 | |

TABL. 1 (17). POWIERZCHNIA I LUDNOŚĆ W 2014 R. (cd.)

Stan w dniu 31 XII

AREA AND POPULATION IN 2014 (cont.)

As of 31 XII

| Lp. No. | WYSZCZEGÓLNIENIE SPECIFICATION | Powierzchnia w km ² Area in km ² | Ludność | | | | |
|------------|--|--|-----------------------|--------------------|--------------------|----------------------------------|---|
| | | | ogółem grand total | mężczyźni males | kobiety females | w wieku | |
| | | | | | | przedprodukcyjnym pre-working | |
| | | | | | | razem total | w tym kobiety of which females |
| 1 | PODREGION INOWROCŁAWSKI | 4005 | 367207 | 179900 | 187307 | 67785 | 33115 |
| 2 | POWIAT INOWROCŁAWSKI ... | 1225 | 163167 | 79182 | 83985 | 28052 | 13748 |
| | Gmina miejska: Urban gmina: | | | | | | |
| 3 | Inowrocław | 30 | 74564 | 35403 | 39161 | 11637 | 5700 |
| | Gminy miejsko-wiejskie: Urban-rural gminas: | | | | | | |
| 4 | Gniewkowo | 180 | 14786 | 7317 | 7469 | 2825 | 1382 |
| 5 | w tym miasto | 9 | 7278 | 3468 | 3810 | 1317 | 658 |
| | of which city | | | | | | |
| 6 | Janikowo | 92 | 13498 | 6638 | 6860 | 2338 | 1137 |
| 7 | w tym miasto | 10 | 9034 | 4385 | 4649 | 1448 | 690 |
| | of which city | | | | | | |
| 8 | Kruszwica | 262 | 19718 | 9675 | 10043 | 3520 | 1772 |
| 9 | w tym miasto | 7 | 9039 | 4319 | 4720 | 1473 | 747 |
| | of which city | | | | | | |
| 10 | Pakość | 86 | 9869 | 4801 | 5068 | 1823 | 883 |
| 11 | w tym miasto | 3 | 5712 | 2731 | 2981 | 997 | 502 |
| | of which city | | | | | | |
| | Gminy wiejskie: Rural gminas: | | | | | | |
| 12 | Dąbrowa Biskupia | 147 | 5181 | 2566 | 2615 | 1015 | 510 |
| 13 | Inowrocław | 172 | 11595 | 5779 | 5816 | 2182 | 1063 |
| 14 | Rojewo | 120 | 4770 | 2392 | 2378 | 998 | 475 |
| 15 | Złotniki Kujawskie | 136 | 9186 | 4611 | 4575 | 1714 | 826 |
| 16 | POWIAT MOGILEŃSKI | 675 | 46408 | 22687 | 23721 | 8689 | 4271 |
| | Gminy miejsko-wiejskie: Urban-rural gminas: | | | | | | |
| 17 | Mogilno | 256 | 24871 | 12162 | 12709 | 4647 | 2300 |
| 18 | w tym miasto | 9 | 12240 | 5848 | 6392 | 2007 | 1007 |
| | of which city | | | | | | |
| 19 | Strzelno | 185 | 11854 | 5773 | 6081 | 2195 | 1051 |
| 20 | w tym miasto | 4 | 5747 | 2777 | 2970 | 973 | 458 |
| | of which city | | | | | | |
| | Gminy wiejskie: Rural gminas: | | | | | | |
| 21 | Dąbrowa | 110 | 4697 | 2329 | 2368 | 950 | 483 |
| 22 | Jezióra Wielkie | 124 | 4986 | 2423 | 2563 | 897 | 437 |
| 23 | POWIAT NAKIELSKI | 1120 | 86936 | 43062 | 43874 | 17518 | 8526 |
| | Gminy miejsko-wiejskie: Urban-rural gminas: | | | | | | |
| 24 | Kcynia | 297 | 13548 | 6841 | 6707 | 2686 | 1324 |
| 25 | w tym miasto | 6 | 4735 | 2343 | 2392 | 871 | 422 |
| | of which city | | | | | | |
| 26 | Mrocza | 150 | 9317 | 4725 | 4592 | 1985 | 953 |
| 27 | w tym miasto | 5 | 4377 | 2199 | 2178 | 878 | 408 |
| | of which city | | | | | | |
| 28 | Nakło nad Notecią | 187 | 32440 | 15749 | 16691 | 6331 | 3126 |
| 29 | w tym miasto | 11 | 19064 | 9101 | 9963 | 3543 | 1730 |
| | of which city | | | | | | |
| 30 | Szubin | 332 | 24311 | 12074 | 12237 | 4903 | 2338 |
| 31 | w tym miasto | 8 | 9551 | 4666 | 4885 | 1792 | 815 |
| | of which city | | | | | | |
| | Gmina wiejska: Rural gmina: | | | | | | |
| 32 | Sadki | 154 | 7320 | 3673 | 3647 | 1613 | 785 |

| Population | | | | | | | | Lp. No. |
|--------------------------------|--|--|---------------------------------------|--|---|--|--|------------|
| aged | | | | | na 1 km ² per 1 km ² | na 100 mężczyzn przypada kobiet <i>females per 100 males</i> | w wieku nieprodukcyjnym na 100 osób w wieku produkcyjnym <i>in non-working age per 100 persons at working age</i> | |
| produkcyjnym <i>working</i> | | | poprodukcyjnym <i>post-working</i> | | | | | |
| razem <i>total</i> | w tym kobiety <i>of which females</i> | z razem w wieku mobilnym <i>of total at mobility age</i> | razem <i>total</i> | w tym kobiety <i>of which females</i> | | | | |
| 234749 | 109760 | 146456 | 64673 | 44432 | 92 | 104,1 | 56,4 | 1 |
| 104900 | 49286 | 64431 | 30215 | 20951 | 133 | 106,1 | 55,5 | 2 |
| 47813 | 22867 | 28742 | 15114 | 10594 | 2451 | 110,6 | 55,9 | 3 |
| 9382 | 4316 | 5963 | 2579 | 1771 | 82 | 102,1 | 57,6 | 4 |
| 4502 | 2135 | 2889 | 1459 | 1017 | 793 | 109,9 | 61,7 | 5 |
| 8857 | 4147 | 5361 | 2303 | 1576 | 147 | 103,3 | 52,4 | 6 |
| 5950 | 2822 | 3563 | 1636 | 1137 | 950 | 106,0 | 51,8 | 7 |
| 12582 | 5757 | 7721 | 3616 | 2514 | 75 | 103,8 | 56,7 | 8 |
| 5837 | 2747 | 3498 | 1729 | 1226 | 1361 | 109,3 | 54,9 | 9 |
| 6304 | 2988 | 3956 | 1742 | 1197 | 114 | 105,6 | 56,6 | 10 |
| 3641 | 1724 | 2262 | 1074 | 755 | 1651 | 109,2 | 56,9 | 11 |
| 3306 | 1514 | 2134 | 860 | 591 | 35 | 101,9 | 56,7 | 12 |
| 7512 | 3500 | 4713 | 1901 | 1253 | 68 | 100,6 | 54,4 | 13 |
| 3064 | 1414 | 1952 | 708 | 489 | 40 | 99,4 | 55,7 | 14 |
| 6080 | 2783 | 3889 | 1392 | 966 | 68 | 99,2 | 51,1 | 15 |
| 29543 | 13819 | 18496 | 8176 | 5631 | 69 | 104,6 | 57,1 | 16 |
| 15819 | 7400 | 9879 | 4405 | 3009 | 97 | 104,5 | 57,2 | 17 |
| 7863 | 3735 | 4826 | 2370 | 1650 | 1471 | 109,3 | 55,7 | 18 |
| 7531 | 3555 | 4698 | 2128 | 1475 | 64 | 105,3 | 57,4 | 19 |
| 3665 | 1735 | 2230 | 1109 | 777 | 1289 | 106,9 | 56,8 | 20 |
| 3008 | 1378 | 1921 | 739 | 507 | 43 | 101,7 | 56,2 | 21 |
| 3185 | 1486 | 1998 | 904 | 640 | 40 | 105,8 | 56,5 | 22 |
| 55541 | 25841 | 35356 | 13877 | 9507 | 78 | 101,9 | 56,5 | 23 |
| 8630 | 3859 | 5489 | 2232 | 1524 | 46 | 98,0 | 57,0 | 24 |
| 3041 | 1381 | 1899 | 823 | 589 | 692 | 102,1 | 55,7 | 25 |
| 5982 | 2741 | 3864 | 1350 | 898 | 62 | 97,2 | 55,8 | 26 |
| 2860 | 1335 | 1851 | 639 | 435 | 874 | 99,0 | 53,0 | 27 |
| 20617 | 9756 | 12980 | 5492 | 3809 | 174 | 106,0 | 57,3 | 28 |
| 11731 | 5596 | 7321 | 3790 | 2637 | 1795 | 109,5 | 62,5 | 29 |
| 15661 | 7337 | 10020 | 3747 | 2562 | 73 | 101,4 | 55,2 | 30 |
| 6023 | 2856 | 3831 | 1736 | 1214 | 1248 | 104,7 | 58,6 | 31 |
| 4651 | 2148 | 3003 | 1056 | 714 | 48 | 99,3 | 57,4 | 32 |

TABL. 1 (17). POWIERZCHNIA I LUDNOŚĆ W 2014 R. (cd.)

Stan w dniu 31 XII

AREA AND POPULATION IN 2014 (cont.)

As of 31 XII

| Lp. No. | WYSZCZEGÓLNIENIE SPECIFICATION | Powierzchnia w km ² Area in km ² | Ludność | | | | |
|------------|-----------------------------------|--|-----------------------|--------------------|--------------------|----------------------------------|---|
| | | | ogółem grand total | mężczyźni males | kobiety females | w wieku | |
| | | | | | | przedprodukcyjnym pre-working | |
| | | | | | | razem total | w tym kobiety of which females |
| 1 | POWIAT ŻNIŃSKI | 985 | 70696 | 34969 | 35727 | 13526 | 6570 |
| | Gminy miejsko-wiejskie: | | | | | | |
| | Urban-rural gminas: | | | | | | |
| 2 | Barcin | 121 | 14920 | 7366 | 7554 | 2771 | 1340 |
| 3 | w tym miasto | 4 | 7655 | 3723 | 3932 | 1324 | 653 |
| | of which city | | | | | | |
| 4 | Janowiec Wielkopolski | 131 | 9185 | 4552 | 4633 | 1771 | 846 |
| 5 | w tym miasto | 3 | 4023 | 1970 | 2053 | 712 | 330 |
| | of which city | | | | | | |
| 6 | Łabiszyn | 167 | 9909 | 4992 | 4917 | 2025 | 961 |
| 7 | w tym miasto | 3 | 4524 | 2218 | 2306 | 832 | 403 |
| | of which city | | | | | | |
| 8 | Żnin | 251 | 24478 | 11988 | 12490 | 4554 | 2241 |
| 9 | w tym miasto | 8 | 14173 | 6792 | 7381 | 2390 | 1176 |
| | of which city | | | | | | |
| | Gminy wiejskie: | | | | | | |
| | Rural gminas: | | | | | | |
| 10 | Gąsawa | 136 | 5289 | 2642 | 2647 | 1034 | 503 |
| 11 | Rogowo | 179 | 6915 | 3429 | 3486 | 1371 | 679 |
| 12 | PODREGION ŚWIECKI | 3340 | 189775 | 94063 | 95712 | 38011 | 18470 |
| | SUBREGION | | | | | | |
| 13 | POWIAT SĘPOLEŃSKI | 791 | 41542 | 20708 | 20834 | 8457 | 4078 |
| | Gminy miejsko-wiejskie: | | | | | | |
| | Urban-rural gminas: | | | | | | |
| 14 | Kamień Krajeński | 163 | 7004 | 3541 | 3463 | 1481 | 691 |
| 15 | w tym miasto | 4 | 2398 | 1166 | 1232 | 459 | 230 |
| | of which city | | | | | | |
| 16 | Sępólno Krajeńskie | 229 | 16087 | 7848 | 8239 | 3192 | 1594 |
| 17 | w tym miasto | 7 | 9361 | 4479 | 4882 | 1709 | 847 |
| | of which city | | | | | | |
| 18 | Więcbork | 236 | 13372 | 6691 | 6681 | 2703 | 1277 |
| 19 | w tym miasto | 4 | 5994 | 2886 | 3108 | 1074 | 505 |
| | of which city | | | | | | |
| | Gmina wiejska: | | | | | | |
| | Rural gmina: | | | | | | |
| 20 | Sośno | 163 | 5079 | 2628 | 2451 | 1081 | 516 |
| 21 | POWIAT ŚWIECKI | 1474 | 99852 | 49213 | 50639 | 19489 | 9545 |
| | Gminy miejsko-wiejskie: | | | | | | |
| | Urban-rural gminas: | | | | | | |
| 22 | Nowe | 107 | 10589 | 5219 | 5370 | 1895 | 933 |
| 23 | w tym miasto | 3 | 6118 | 2929 | 3189 | 958 | 462 |
| | of which city | | | | | | |
| 24 | Świecie | 175 | 34328 | 16514 | 17814 | 6354 | 3194 |
| 25 | w tym miasto | 12 | 26276 | 12580 | 13696 | 4601 | 2305 |
| | of which city | | | | | | |
| | Gminy wiejskie: | | | | | | |
| | Rural gminas: | | | | | | |
| 26 | Bukowiec | 111 | 5201 | 2617 | 2584 | 1098 | 533 |
| 27 | Dragacz | 112 | 7202 | 3596 | 3606 | 1444 | 707 |
| 28 | Drzycim | 108 | 5015 | 2561 | 2454 | 1024 | 480 |
| 29 | Jeżewo | 156 | 8072 | 4061 | 4011 | 1700 | 807 |
| 30 | Lniano | 88 | 4258 | 2099 | 2159 | 885 | 439 |
| 31 | Osie | 210 | 5477 | 2735 | 2742 | 1092 | 544 |
| 32 | Pruszcz | 142 | 9627 | 4753 | 4874 | 1906 | 914 |
| 33 | Świekatowo | 64 | 3535 | 1791 | 1744 | 723 | 334 |
| 34 | Warlubie | 201 | 6548 | 3267 | 3281 | 1368 | 660 |

| Population | | | | | | | | Lp. No. |
|--------------------------------|--|--|---------------------------------------|--|---|--|--|------------|
| aged | | | | | na 1 km ² per 1 km ² | na 100 mężczyzn przypada kobiet <i>females per 100 males</i> | w wieku nieprodukcyjnym na 100 osób w wieku produkcyjnym <i>in non-working age per 100 persons at working age</i> | |
| produkcyjnym <i>working</i> | | | poprodukcyjnym <i>post-working</i> | | | | | |
| razem <i>total</i> | w tym kobiety <i>of which females</i> | z razem w wieku mobilnym <i>of total at mobility age</i> | razem <i>total</i> | w tym kobiety <i>of which females</i> | | | | |
| 44765 | 20814 | 28173 | 12405 | 8343 | 72 | 102,2 | 57,9 | 1 |
| 9453 | 4408 | 6052 | 2696 | 1806 | 123 | 102,6 | 57,8 | 2 |
| 4678 | 2176 | 3054 | 1653 | 1103 | 2069 | 105,6 | 63,6 | 3 |
| 5778 | 2676 | 3546 | 1636 | 1111 | 70 | 101,8 | 59,0 | 4 |
| 2517 | 1179 | 1518 | 794 | 544 | 1323 | 104,2 | 59,8 | 5 |
| 6381 | 2938 | 4137 | 1503 | 1018 | 59 | 98,5 | 55,3 | 6 |
| 2972 | 1392 | 1891 | 720 | 511 | 1565 | 104,0 | 52,2 | 7 |
| 15413 | 7209 | 9600 | 4511 | 3040 | 97 | 104,2 | 58,8 | 8 |
| 8868 | 4215 | 5459 | 2915 | 1990 | 1697 | 108,7 | 59,8 | 9 |
| 3368 | 1555 | 2074 | 887 | 589 | 39 | 100,2 | 57,0 | 10 |
| 4372 | 2028 | 2764 | 1172 | 779 | 39 | 101,7 | 58,2 | 11 |
| 120558 | 55991 | 75683 | 31206 | 21251 | 57 | 101,8 | 57,4 | 12 |
| 26119 | 12051 | 16555 | 6966 | 4705 | 53 | 100,6 | 59,0 | 13 |
| 4445 | 2051 | 2821 | 1078 | 721 | 43 | 97,8 | 57,6 | 14 |
| 1565 | 740 | 980 | 374 | 262 | 657 | 105,7 | 53,2 | 15 |
| 10163 | 4782 | 6396 | 2732 | 1863 | 70 | 105,0 | 58,3 | 16 |
| 5956 | 2855 | 3694 | 1696 | 1180 | 1429 | 109,0 | 57,2 | 17 |
| 8312 | 3807 | 5282 | 2357 | 1597 | 57 | 99,9 | 60,9 | 18 |
| 3733 | 1778 | 2336 | 1187 | 825 | 1391 | 107,7 | 60,6 | 19 |
| 3199 | 1411 | 2056 | 799 | 524 | 31 | 93,3 | 58,8 | 20 |
| 63819 | 29789 | 40106 | 16544 | 11305 | 68 | 102,9 | 56,5 | 21 |
| 6824 | 3163 | 4253 | 1870 | 1274 | 99 | 102,9 | 55,2 | 22 |
| 3906 | 1858 | 2376 | 1254 | 869 | 1714 | 108,9 | 56,6 | 23 |
| 21779 | 10325 | 13569 | 6195 | 4295 | 196 | 107,9 | 57,6 | 24 |
| 16655 | 7890 | 10290 | 5020 | 3501 | 2214 | 108,9 | 57,8 | 25 |
| 3335 | 1528 | 2094 | 768 | 523 | 47 | 98,7 | 56,0 | 26 |
| 4651 | 2164 | 2890 | 1107 | 735 | 64 | 100,3 | 54,8 | 27 |
| 3247 | 1471 | 2049 | 744 | 503 | 46 | 95,8 | 54,5 | 28 |
| 5148 | 2379 | 3257 | 1224 | 825 | 52 | 98,8 | 56,8 | 29 |
| 2735 | 1297 | 1734 | 638 | 423 | 48 | 102,9 | 55,7 | 30 |
| 3516 | 1620 | 2234 | 869 | 578 | 26 | 100,3 | 55,8 | 31 |
| 6152 | 2881 | 3897 | 1569 | 1079 | 68 | 102,5 | 56,5 | 32 |
| 2260 | 1031 | 1458 | 552 | 379 | 55 | 97,4 | 56,4 | 33 |
| 4172 | 1930 | 2671 | 1008 | 691 | 33 | 100,4 | 57,0 | 34 |

TABL. 1 (17). **POWIERZCHNIA I LUDNOŚĆ W 2014 R. (cd.)**

Stan w dniu 31 XII

AREA AND POPULATION IN 2014 (cont.)

As of 31 XII

| Lp. No. | WYSZCZEGÓLNIENIE SPECIFICATION | Powierzchnia w km ² Area in km ² | Ludność | | | | |
|------------|--|--|-----------------------|--------------------|--------------------|----------------------------------|---|
| | | | ogółem grand total | mężczyźni males | kobiety females | w wieku | |
| | | | | | | przedprodukcyjnym pre-working | |
| | | | | | | razem total | w tym kobiety of which females |
| 1 | POWIAT TUCHOLSKI | 1075 | 48381 | 24142 | 24239 | 10065 | 4847 |
| | Gmina miejsko-wiejska: Urban-rural gmina: | | | | | | |
| 2 | Tuchola | 240 | 20454 | 10026 | 10428 | 4043 | 1929 |
| 3 | w tym miasto | 18 | 13935 | 6742 | 7193 | 2660 | 1242 |
| | of which city | | | | | | |
| | Gminy wiejskie: Rural gmina: | | | | | | |
| 4 | Cekcyn | 252 | 6683 | 3330 | 3353 | 1400 | 685 |
| 5 | Gostycyn | 136 | 5233 | 2630 | 2603 | 1090 | 541 |
| 6 | Kęsowo | 109 | 4440 | 2262 | 2178 | 943 | 454 |
| 7 | Lubiewo | 163 | 5929 | 3024 | 2905 | 1332 | 618 |
| 8 | Śliwice | 175 | 5642 | 2870 | 2772 | 1257 | 620 |
| 9 | PODREGION WŁOCŁAWSKI ... SUBREGION | 3656 | 365010 | 77715 | 187295 | 65702 | 32015 |
| 10 | POWIAT ALEKSANDROWSKI | 475 | 55711 | 27005 | 28706 | 10012 | 4842 |
| | Gminy miejskie: Urban gminas: | | | | | | |
| 11 | Aleksandrów Kujawski | 7 | 12487 | 5957 | 6530 | 2244 | 1067 |
| 12 | Ciechocinek | 15 | 10719 | 4841 | 5878 | 1548 | 740 |
| 13 | Nieszawa | 10 | 1975 | 963 | 1012 | 328 | 161 |
| | Gminy wiejskie: Rural gminas: | | | | | | |
| 14 | Aleksandrów Kujawski | 131 | 11624 | 5737 | 5887 | 2392 | 1160 |
| 15 | Bądkowo | 80 | 4413 | 2222 | 2191 | 858 | 416 |
| 16 | Koneck | 68 | 3226 | 1621 | 1605 | 594 | 292 |
| 17 | Raciążek | 33 | 3151 | 1611 | 1540 | 534 | 239 |
| 18 | Waganiec | 55 | 4547 | 2271 | 2276 | 877 | 439 |
| 19 | Zakrzewo | 76 | 3569 | 1782 | 1787 | 637 | 328 |
| 20 | POWIAT LIPNOWSKI | 1016 | 67041 | 33341 | 33700 | 13786 | 6678 |
| | Gmina miejska: Urban gmina: | | | | | | |
| 21 | Lipno | 11 | 14772 | 7147 | 7625 | 2757 | 1299 |
| | Gminy miejsko-wiejskie: Urban-rural gminas: | | | | | | |
| 22 | Dobrzyń nad Wisłą | 115 | 7842 | 3956 | 3886 | 1505 | 739 |
| 23 | w tym miasto | 6 | 2256 | 1124 | 1132 | 379 | 182 |
| | of which city | | | | | | |
| 24 | Skepe | 179 | 7657 | 3800 | 3857 | 1577 | 763 |
| 25 | w tym miasto | 7 | 3623 | 1758 | 1865 | 657 | 312 |
| | of which city | | | | | | |
| | Gminy wiejskie: Rural gminas: | | | | | | |
| 26 | Bobrowniki | 95 | 3172 | 1613 | 1559 | 671 | 312 |
| 27 | Chrostkowo | 74 | 2972 | 1510 | 1462 | 605 | 301 |
| 28 | Kikół | 98 | 7351 | 3736 | 3615 | 1567 | 746 |
| 29 | Lipno | 211 | 11776 | 5816 | 5960 | 2577 | 1303 |
| 30 | Tłuchowo | 99 | 4685 | 2359 | 2326 | 1041 | 501 |
| 31 | Wielgie | 134 | 6814 | 3404 | 3410 | 1486 | 714 |

| Population | | | | | | | | Lp. No. |
|--------------------------------|--|--|---------------------------------------|--|---|--|--|------------|
| aged | | | | | na 1 km ² per 1 km ² | na 100 mężczyzn przypada kobiet <i>females per 100 males</i> | w wieku nieprodukcyjnym na 100 osób w wieku produkcyjnym <i>in non-working age per 100 persons at working age</i> | |
| produkcyjnym <i>working</i> | | | poprodukcyjnym <i>post-working</i> | | | | | |
| razem <i>total</i> | w tym kobiety <i>of which females</i> | z razem w wieku mobilnym <i>of total at mobility age</i> | razem <i>total</i> | w tym kobiety <i>of which females</i> | | | | |
| 30620 | 14151 | 19022 | 7696 | 5241 | 45 | 100,4 | 58,0 | 1 |
| 12888 | 6110 | 7892 | 3523 | 2389 | 85 | 104,0 | 58,7 | 2 |
| 8750 | 4217 | 5260 | 2525 | 1734 | 788 | 106,7 | 59,3 | 3 |
| 4300 | 1982 | 2657 | 983 | 686 | 26 | 100,7 | 55,4 | 4 |
| 3323 | 1509 | 2098 | 820 | 553 | 39 | 99,0 | 57,5 | 5 |
| 2859 | 1305 | 1754 | 638 | 419 | 41 | 96,3 | 55,3 | 6 |
| 3685 | 1669 | 2356 | 912 | 618 | 36 | 96,1 | 60,9 | 7 |
| 3565 | 1576 | 2265 | 820 | 576 | 32 | 96,6 | 58,3 | 8 |
| 230479 | 107581 | 142384 | 68829 | 47699 | 100 | 105,4 | 58,4 | 9 |
| 34964 | 16393 | 21652 | 10735 | 7471 | 117 | 106,3 | 59,3 | 10 |
| 7900 | 3797 | 4946 | 2343 | 1666 | 1727 | 109,6 | 58,1 | 11 |
| 6230 | 3081 | 3581 | 2941 | 2057 | 702 | 121,4 | 72,1 | 12 |
| 1282 | 598 | 772 | 365 | 253 | 202 | 105,1 | 54,1 | 13 |
| 7535 | 3541 | 4860 | 1697 | 1186 | 88 | 102,6 | 54,3 | 14 |
| 2739 | 1217 | 1725 | 816 | 558 | 55 | 98,6 | 61,1 | 15 |
| 2014 | 908 | 1241 | 618 | 405 | 48 | 99,0 | 60,2 | 16 |
| 2030 | 900 | 1240 | 587 | 401 | 96 | 95,6 | 55,2 | 17 |
| 2964 | 1349 | 1903 | 706 | 488 | 83 | 100,2 | 53,4 | 18 |
| 2270 | 1002 | 1384 | 662 | 457 | 47 | 100,3 | 57,2 | 19 |
| 42573 | 19593 | 27164 | 10682 | 7429 | 66 | 101,1 | 57,5 | 20 |
| 9475 | 4506 | 5864 | 2540 | 1820 | 1344 | 106,7 | 55,9 | 21 |
| 5048 | 2258 | 3132 | 1289 | 889 | 68 | 98,2 | 55,3 | 22 |
| 1477 | 671 | 892 | 400 | 279 | 417 | 100,7 | 52,7 | 23 |
| 4795 | 2194 | 2977 | 1285 | 900 | 43 | 101,5 | 59,7 | 24 |
| 2322 | 1093 | 1404 | 644 | 460 | 484 | 106,1 | 56,0 | 25 |
| 2046 | 933 | 1349 | 455 | 314 | 33 | 96,7 | 55,0 | 26 |
| 1831 | 791 | 1168 | 536 | 370 | 40 | 96,8 | 62,3 | 27 |
| 4651 | 2099 | 3058 | 1133 | 770 | 75 | 96,8 | 58,1 | 28 |
| 7476 | 3470 | 4914 | 1723 | 1187 | 56 | 102,5 | 57,5 | 29 |
| 2920 | 1330 | 1889 | 724 | 495 | 47 | 98,6 | 60,4 | 30 |
| 4331 | 2012 | 2813 | 997 | 684 | 51 | 100,2 | 57,3 | 31 |

TABL. 1 (17). **POWIERZCHNIA I LUDNOŚĆ W 2014 R. (dok.)**

Stan w dniu 31 XII

AREA AND POPULATION IN 2014 (cont.)

As of 31 XII

| Lp. No. | WYSZCZEGÓLNIENIE SPECIFICATION | Powierzchnia w km ² Area in km ² | Ludność | | | | |
|------------|-----------------------------------|--|-----------------------|--------------------|--------------------|----------------------------------|---|
| | | | ogółem grand total | mężczyźni males | kobiety females | w wieku | |
| | | | | | | przedprodukcyjnym pre-working | |
| | | | | | | razem total | w tym kobiety of which females |
| 1 | POWIAT RADZIEJOWSKI | 607 | 41510 | 20551 | 20959 | 7301 | 3610 |
| | Gmina miejska: | | | | | | |
| | Urban gmina: | | | | | | |
| 2 | Radziejów | 6 | 5749 | 2743 | 3006 | 920 | 483 |
| | Gmina miejsko-wiejska: | | | | | | |
| | Urban-rural gmina: | | | | | | |
| 3 | Piotrków Kujawski | 139 | 9426 | 4645 | 4781 | 1707 | 884 |
| 4 | w tym miasto | 9 | 4462 | 2153 | 2309 | 761 | 397 |
| | of which city | | | | | | |
| | Gminy wiejskie: | | | | | | |
| | Rural gminas: | | | | | | |
| 5 | Bytoń | 73 | 3609 | 1827 | 1782 | 618 | 286 |
| 6 | Dobre | 71 | 5472 | 2706 | 2766 | 898 | 444 |
| 7 | Osięciny | 122 | 7843 | 3899 | 3944 | 1423 | 669 |
| 8 | Radziejów | 93 | 4432 | 2191 | 2241 | 823 | 426 |
| 9 | Topółka | 103 | 4979 | 2540 | 2439 | 912 | 418 |
| 10 | POWIAT WŁOCŁAWSKI | 1474 | 86809 | 43024 | 43785 | 16110 | 7904 |
| | Gmina miejska: | | | | | | |
| | Urban gminas: | | | | | | |
| 11 | Kowal | 5 | 3538 | 1766 | 1772 | 552 | 256 |
| | Gminy miejsko-wiejskie: | | | | | | |
| | Urban-rural gminas: | | | | | | |
| 12 | Brześć Kujawski | 151 | 11593 | 5617 | 5976 | 2125 | 1060 |
| 13 | w tym miasto | 8 | 4690 | 2227 | 2463 | 843 | 421 |
| | of which city | | | | | | |
| 14 | Chodecz | 122 | 6199 | 3090 | 3109 | 1065 | 496 |
| 15 | w tym miasto | 1 | 1901 | 918 | 983 | 285 | 134 |
| | of which city | | | | | | |
| 16 | Izbica Kujawska | 132 | 7817 | 3820 | 3997 | 1547 | 789 |
| 17 | w tym miasto | 2 | 2730 | 1304 | 1426 | 452 | 242 |
| | of which city | | | | | | |
| 18 | Lubień Kujawski | 151 | 7506 | 3732 | 3774 | 1362 | 669 |
| 19 | w tym miasto | 2 | 1413 | 666 | 747 | 241 | 125 |
| | of which city | | | | | | |
| 20 | Lubraniec | 148 | 9773 | 4800 | 4973 | 1724 | 875 |
| 21 | w tym miasto | 2 | 3139 | 1491 | 1648 | 511 | 244 |
| | of which city | | | | | | |
| | Gminy wiejskie: | | | | | | |
| | Rural gminas: | | | | | | |
| 22 | Baruchowo | 107 | 3556 | 1791 | 1765 | 651 | 314 |
| 23 | Boniewo | 78 | 3502 | 1752 | 1750 | 695 | 340 |
| 24 | Choceń | 100 | 8007 | 3987 | 4020 | 1483 | 725 |
| 25 | Fabianki | 76 | 9811 | 4885 | 4926 | 1957 | 944 |
| 26 | Kowal | 115 | 3957 | 2029 | 1928 | 719 | 322 |
| 27 | Lubanie | 69 | 4622 | 2279 | 2343 | 862 | 452 |
| 28 | Włocławek | 220 | 6928 | 3476 | 3452 | 1368 | 662 |
| 29 | M. WŁOCŁAWEK | 84 | 113939 | 53794 | 60145 | 18493 | 8981 |

| Population | | | | | | | | Lp. No. |
|--------------------------------|--|--|---------------------------------------|--|---|--|--|------------|
| aged | | | | | na 1 km ² per 1 km ² | na 100 mężczyzn przypada kobiet <i>females per 100 males</i> | w wieku nieprodukcyjnym na 100 osób w wieku produkcyjnym <i>in non-working age per 100 persons at working age</i> | |
| produkcyjnym <i>working</i> | | | poprodukcyjnym <i>post-working</i> | | | | | |
| razem <i>total</i> | w tym kobiety <i>of which females</i> | z razem w wieku mobilnym <i>of total at mobility age</i> | razem <i>total</i> | w tym kobiety <i>of which females</i> | | | | |
| 26445 | 12103 | 16244 | 7764 | 5246 | 68 | 102,0 | 57,0 | 1 |
| 3702 | 1737 | 2198 | 1127 | 786 | 1010 | 109,6 | 55,3 | 2 |
| 6007 | 2750 | 3706 | 1712 | 1147 | 68 | 102,9 | 56,9 | 3 |
| 2917 | 1378 | 1783 | 784 | 534 | 457 | 107,2 | 53,0 | 4 |
| 2249 | 1004 | 1390 | 742 | 492 | 49 | 97,5 | 60,5 | 5 |
| 3592 | 1643 | 2220 | 982 | 679 | 77 | 102,2 | 52,3 | 6 |
| 4926 | 2275 | 3059 | 1494 | 1000 | 64 | 101,2 | 59,2 | 7 |
| 2793 | 1268 | 1727 | 816 | 547 | 48 | 102,3 | 58,7 | 8 |
| 3176 | 1426 | 1944 | 891 | 595 | 48 | 96,0 | 56,8 | 9 |
| 55420 | 25433 | 34204 | 15279 | 10448 | 59 | 101,8 | 56,6 | 10 |
| 2380 | 1102 | 1442 | 606 | 414 | 756 | 100,3 | 48,7 | 11 |
| 7433 | 3486 | 4560 | 2035 | 1430 | 77 | 106,4 | 56,0 | 12 |
| 3025 | 1443 | 1828 | 822 | 599 | 666 | 110,6 | 55,0 | 13 |
| 3963 | 1813 | 2424 | 1171 | 800 | 51 | 100,6 | 56,4 | 14 |
| 1266 | 603 | 737 | 350 | 246 | 1368 | 107,1 | 50,2 | 15 |
| 4914 | 2274 | 3100 | 1356 | 934 | 59 | 104,6 | 59,1 | 16 |
| 1830 | 867 | 1098 | 448 | 317 | 1219 | 109,4 | 49,2 | 17 |
| 4712 | 2118 | 2952 | 1432 | 987 | 50 | 101,1 | 59,3 | 18 |
| 901 | 421 | 562 | 271 | 201 | 612 | 112,2 | 56,8 | 19 |
| 6100 | 2777 | 3728 | 1949 | 1321 | 66 | 103,6 | 60,2 | 20 |
| 1997 | 959 | 1162 | 631 | 445 | 1593 | 110,5 | 57,2 | 21 |
| 2237 | 999 | 1401 | 668 | 452 | 33 | 98,5 | 59,0 | 22 |
| 2126 | 946 | 1343 | 681 | 464 | 45 | 99,9 | 64,7 | 23 |
| 5110 | 2342 | 3170 | 1414 | 953 | 80 | 100,8 | 56,7 | 24 |
| 6494 | 3052 | 3959 | 1360 | 930 | 129 | 100,8 | 51,1 | 25 |
| 2501 | 1128 | 1509 | 737 | 478 | 34 | 95,0 | 58,2 | 26 |
| 2955 | 1338 | 1846 | 805 | 553 | 67 | 102,8 | 56,4 | 27 |
| 4495 | 2058 | 2770 | 1065 | 732 | 31 | 99,3 | 54,1 | 28 |
| 71077 | 34059 | 43120 | 24369 | 17105 | 1351 | 111,8 | 60,3 | 29 |

TABL. 2 (18). **LUDNOŚĆ WEDŁUG PŁCI ORAZ BIOLOGICZNYCH I EDUKACYJNYCH GRUP WIEKU W 2014 R.**

Stan w dniu 31 XII

POPULATION BY SEX AND BIOLOGICAL AND EDUCATIONAL AGE GROUPS IN 2014

As of 31 XII

| WYSZCZEGÓLNIENIE SPECIFICATION o — ogółem total k — w tym kobiety of which femals | Biologiczne grupy wieku Biological groups of age | | | Edukacyjne grupy wieku Educational groups of age | | | | | |
|--|---|--------------------------------|---|---|------------------------------|-------------------------------|------------------------------|------------------------------|-------------------------------|
| | 0–14 lat | 15–64 | 65 lat i więcej years and more | 3–6 lat | 7–12 | 13–15 | 16–18 | 19–24 lata | |
| WOJEWÓDZTWO VOIVODSHIP | o k | 316349 153951 | 1466594 735348 | 307049 187815 | 91562 44646 | 123139 60016 | 63082 30724 | 69741 33792 | 166799 82418 |
| Podregion bydgosko- toruński | o k | 112361 54654 | 541603 277653 | 120747 73954 | 32995 16135 | 43382 21044 | 21449 10480 | 23566 11526 | 57342 28894 |
| Powiaty: Powiats: | | | | | | | | | |
| bydgoski | <i>o</i> <i>k</i> | 19299 9305 | 79638 39525 | 12797 7575 | 5571 2707 | 7889 3771 | 3971 1979 | 4002 1927 | 9391 4586 |
| toruński | <i>o</i> <i>k</i> | 18580 9028 | 72415 36018 | 11172 6667 | 5279 2626 | 7554 3609 | 3730 1840 | 3684 1836 | 8662 4286 |
| Miasta na prawach powiatu: City with powiat status: | | | | | | | | | |
| Bydgoszcz | <i>o</i> <i>k</i> | 46739 22647 | 246608 127199 | 64305 39500 | 13940 6758 | 17582 8569 | 8578 4129 | 9891 4826 | 24468 12337 |
| Toruń | <i>o</i> <i>k</i> | 27743 13674 | 142942 74911 | 32473 20212 | 8205 4044 | 10357 5095 | 5170 2532 | 5989 2937 | 14821 7685 |
| Podregion grudziądzki | o k | 63485 30750 | 275009 136109 | 54795 33680 | 18380 8893 | 24646 11900 | 12750 6219 | 13790 6660 | 32931 16262 |
| Powiaty: Powiats: | | | | | | | | | |
| brodnicki | <i>o</i> <i>k</i> | 13380 6427 | 54955 26924 | 10062 6181 | 3921 1895 | 5149 2458 | 2658 1266 | 2906 1386 | 6942 3448 |
| chełmiński | <i>o</i> <i>k</i> | 8591 4178 | 37085 18382 | 6883 4194 | 2489 1215 | 3338 1612 | 1738 889 | 1847 887 | 4431 2150 |
| golubsko-dobrzyński | <i>o</i> <i>k</i> | 7479 3622 | 31921 15642 | 6041 3696 | 2086 999 | 2944 1411 | 1558 770 | 1687 829 | 4156 2068 |
| grudziądzki | <i>o</i> <i>k</i> | 7020 3425 | 28282 13792 | 4905 2895 | 1956 995 | 2849 1334 | 1422 672 | 1475 709 | 3724 1825 |
| rypiński | <i>o</i> <i>k</i> | 7350 3541 | 30923 15120 | 6379 3915 | 2099 1007 | 2866 1388 | 1473 721 | 1598 768 | 3984 1933 |
| wąbrzeski | <i>o</i> <i>k</i> | 5575 2737 | 24410 11947 | 4872 3007 | 1582 790 | 2136 1056 | 1163 572 | 1245 589 | 3040 1499 |
| Miasto na prawach powiatu: City with powiat status: | | | | | | | | | |
| Grudziądz | <i>o</i> <i>k</i> | 14090 6820 | 67433 34302 | 15653 9792 | 4247 1992 | 5364 2641 | 2738 1329 | 3032 1492 | 6654 3339 |

TABL. 2 (18). LUDNOŚĆ WEDŁUG PŁCI ORAZ BIOLOGICZNYCH I EDUKACYJNYCH GRUP WIEKU W 2014 R. (dok.)

Stan w dniu 31 XII

POPULATION BY SEX AND BIOLOGICAL AND EDUCATIONAL AGE GROUPS IN 2014 (cont.)

As of 31 XII

| WYSZCZEGÓLNIENIE SPECIFICATION o — ogółem total k — w tym kobiety of which femals | Biologiczne grupy wieku Biological groups of age | | | Edukacyjne grupy wieku Educational groups of age | | | | | |
|--|---|--------------|---|---|--------------|--------------|--------------|--------------|--------------|
| | 0–14 lat | 15–64 | 65 lat i więcej years and more | 3–6 lat | 7–12 | 13–15 | 16–18 | 19–24 lata | |
| Podregion inowrocławski | o | 55565 | 260205 | 51437 | 16035 | 21706 | 11313 | 12802 | 30540 |
| Subregion | k | 27137 | 128974 | 31196 | 7778 | 10700 | 5497 | 6230 | 14815 |
| Powiaty: Powiats: | | | | | | | | | |
| inowrocławski | o | 23015 | 116026 | 24126 | 6617 | 8998 | 4679 | 5395 | 13066 |
| | k | 11237 | 57886 | 14862 | 3204 | 4408 | 2318 | 2646 | 6308 |
| mogileński | o | 6964 | 32904 | 6540 | 1968 | 2742 | 1483 | 1804 | 3896 |
| | k | 3464 | 16262 | 3995 | 968 | 1393 | 723 | 866 | 1905 |
| nakielski | o | 14458 | 61501 | 10977 | 4195 | 5654 | 2894 | 3148 | 7667 |
| | k | 7006 | 30261 | 6607 | 1990 | 2790 | 1390 | 1543 | 3720 |
| żniński | o | 11128 | 49774 | 9794 | 3255 | 4312 | 2257 | 2455 | 5911 |
| | k | 5430 | 24565 | 5732 | 1616 | 2109 | 1066 | 1175 | 2882 |
| Podregion świecki | o | 31366 | 133603 | 24806 | 9054 | 12252 | 6270 | 6939 | 16102 |
| Subregion | k | 15253 | 65608 | 14851 | 4372 | 5999 | 3117 | 3296 | 7917 |
| Powiaty: Powiats: | | | | | | | | | |
| sępoleński | o | 6992 | 28922 | 5628 | 2058 | 2727 | 1395 | 1489 | 3656 |
| | k | 3346 | 14121 | 3367 | 976 | 1336 | 685 | 708 | 1779 |
| świecki | o | 16212 | 70611 | 13029 | 4645 | 6370 | 3224 | 3395 | 8363 |
| | k | 7946 | 34903 | 7790 | 2226 | 3139 | 1608 | 1636 | 4126 |
| tucholski | o | 8162 | 34070 | 6149 | 2351 | 3155 | 1651 | 2055 | 4083 |
| | k | 3961 | 16584 | 3694 | 1170 | 1524 | 824 | 952 | 2012 |
| Podregion włocławski | o | 53572 | 256174 | 55264 | 15098 | 21153 | 11300 | 12644 | 29884 |
| Subregion | k | 26157 | 127004 | 34134 | 7468 | 10373 | 5411 | 6080 | 14530 |
| Powiaty: Powiats: | | | | | | | | | |
| aleksandrowski ... | o | 8231 | 38834 | 8646 | 2313 | 3296 | 1757 | 1790 | 4349 |
| | k | 3993 | 19331 | 5382 | 1173 | 1591 | 835 | 828 | 2139 |
| lipnowski | o | 11248 | 47159 | 8634 | 3156 | 4399 | 2386 | 2714 | 6194 |
| | k | 5432 | 22887 | 5381 | 1511 | 2147 | 1146 | 1324 | 2973 |
| radziejowski | o | 5976 | 29105 | 6429 | 1679 | 2329 | 1261 | 1415 | 3811 |
| | k | 2975 | 14073 | 3911 | 862 | 1161 | 616 | 655 | 1884 |
| włocławski | o | 13035 | 61285 | 12489 | 3586 | 5245 | 2843 | 3216 | 7645 |
| | k | 6372 | 29755 | 7658 | 1775 | 2556 | 1359 | 1611 | 3678 |
| Miasto na prawach powiatu: City with powiat status: | | | | | | | | | |
| Włocławek | o | 15082 | 79791 | 19066 | 4364 | 5884 | 3053 | 3509 | 7885 |
| | k | 7385 | 40958 | 11802 | 2147 | 2918 | 1455 | 1662 | 3856 |

TABL. 3 (19). RUCH NATURALNY LUDNOŚCI W 2014 R.

VITAL STATISTICS IN 2014

| WYSZCZEGÓLNIENIE SPECIFICATION | Małżeń- stwa <i>Marriages</i> | Urodzenia żywe <i>Live births</i> | Zgony <i>Deaths</i> | | Przyrost naturalny <i>Natural increase</i> | Małżeń- stwa <i>Marriages</i> | Urodzenia żywe <i>Live births</i> | Zgony <i>Deaths</i> | | Przyrost naturalny <i>Natural increase</i> |
|--|-------------------------------------|---|------------------------|--|--|-------------------------------------|---|------------------------|---|--|
| | | | ogółem <i>total</i> | w tym niemow- ląt <i>of which infants</i> | | | | ogółem <i>total</i> | w tym niemow- ląt ^a <i>of which infants^a</i> | |
| | | | | | | | | | | |
| WOJEWÓDZTWO ... VOIVODSHIP | 10294 | 20031 | 20028 | 93 | 3 | 4,92 | 9,58 | 9,58 | 4,64 | - |
| miasta <i>urban areas</i> | 5910 | 11170 | 12667 | 54 | -1497 | 4,72 | 8,91 | 10,11 | 4,83 | -1,19 |
| wieś <i>rural areas</i> | 4384 | 8861 | 7361 | 39 | 1500 | 5,23 | 10,58 | 8,79 | 4,40 | 1,79 |
| PODREGION BYDGOSKO- -TORUŃSKI SUBREGION | 3637 | 7283 | 7167 | 28 | 116 | 4,70 | 9,40 | 9,25 | 3,84 | 0,15 |
| POWIAT BYDGOSKI | 504 | 1048 | 788 | 6 | 260 | 4,53 | 9,43 | 7,09 | 5,73 | 2,34 |
| Gminy miejsko-wiejskie: <i>Urban-rural gminas:</i> | | | | | | | | | | |
| Koronowo | 114 | 245 | 205 | - | 40 | 4,72 | 10,15 | 8,49 | x | 1,66 |
| w tym miasto <i>of which city</i> | 53 | 89 | 101 | - | -12 | 4,66 | 7,83 | 8,89 | x | -1,06 |
| Solec Kujawski | 65 | 149 | 158 | 1 | -9 | 3,88 | 8,90 | 9,44 | 6,71 | -0,54 |
| w tym miasto <i>of which city</i> | 65 | 132 | 155 | 1 | -23 | 4,16 | 8,45 | 9,92 | 7,58 | -1,47 |
| Gminy wiejskie: <i>Rural gminas:</i> | | | | | | | | | | |
| Białe Błota | 82 | 168 | 106 | 1 | 62 | 4,22 | 8,65 | 5,46 | 5,95 | 3,19 |
| Dąbrowa Chełmińska | 41 | 81 | 60 | 2 | 21 | 5,11 | 10,10 | 7,48 | 24,69 | 2,62 |
| Dobrcz | 51 | 102 | 64 | - | 38 | 4,67 | 9,35 | 5,86 | x | 3,48 |
| Nowa Wieś Wielka | 50 | 91 | 75 | 1 | 16 | 5,16 | 9,39 | 7,74 | 10,99 | 1,65 |
| Osielsko | 58 | 119 | 49 | 1 | 70 | 4,66 | 9,56 | 3,93 | 8,40 | 5,62 |
| Sicienko | 43 | 93 | 71 | - | 22 | 4,40 | 9,52 | 7,27 | x | 2,25 |
| POWIAT TORUŃSKI | 500 | 1063 | 778 | 3 | 285 | 4,92 | 10,46 | 7,66 | 2,82 | 2,81 |
| Gmina miejska: <i>Urban gmina:</i> | | | | | | | | | | |
| Chełmża | 68 | 145 | 159 | 1 | -14 | 4,54 | 9,69 | 10,62 | 6,90 | -0,94 |
| Gminy wiejskie: <i>Rural gminas:</i> | | | | | | | | | | |
| Chełmża | 43 | 91 | 89 | 1 | 2 | 4,42 | 9,35 | 9,15 | 10,99 | 0,21 |
| Czernikowo | 65 | 91 | 67 | - | 24 | 7,26 | 10,16 | 7,48 | x | 2,68 |
| Lubicz | 80 | 181 | 126 | - | 55 | 4,18 | 9,47 | 6,59 | x | 2,88 |
| Łubianka | 32 | 75 | 63 | - | 12 | 4,82 | 11,30 | 9,49 | x | 1,81 |
| Łysomice | 41 | 115 | 77 | - | 38 | 4,32 | 12,12 | 8,12 | x | 4,01 |
| Obrowo | 71 | 165 | 73 | 1 | 92 | 4,88 | 11,35 | 5,02 | 6,06 | 6,33 |
| Wielka Nieszawka | 35 | 54 | 34 | - | 20 | 7,11 | 10,98 | 6,91 | x | 4,07 |
| Zławieś Wielka | 65 | 146 | 90 | - | 56 | 4,91 | 11,04 | 6,80 | x | 4,23 |
| M. BYDGOSZCZ | 1699 | 3256 | 3680 | 13 | -424 | 4,74 | 9,08 | 10,26 | 3,99 | -1,18 |
| M. TORUŃ | 934 | 1916 | 1921 | 6 | -5 | 4,60 | 9,43 | 9,46 | 3,13 | -0,02 |

a Na 1000 urodzeń żywych.

a Per 1000 live births.

TABL. 3 (19). RUCH NATURALNY LUDNOŚCI W 2014 R. (cd.)

VITAL STATISTICS IN 2014 (cont.)

| WYSZCZEGÓLNIENIE SPECIFICATION | Małżeń- stwa <i>Marriages</i> | Urodzenia żywe <i>Live births</i> | Zgony <i>Deaths</i> | | Przyrost naturalny <i>Natural increase</i> | Małżeń- stwa <i>Marriages</i> | Urodzenia żywe <i>Live births</i> | Zgony <i>Deaths</i> | | Przyrost naturalny <i>Natural increase</i> |
|---|-------------------------------------|---|------------------------|--|--|-------------------------------------|---|------------------------|---|--|
| | | | ogółem <i>total</i> | w tym niemow- ląt <i>of which infants</i> | | | | ogółem <i>total</i> | w tym niemow- ląt ^a <i>of which infants^a</i> | |
| | | | | | | | | | | |
| PODREGION GRUDZIĄDZKI | 2013 | 4047 | 3705 | 19 | 342 | 5,12 | 10,29 | 9,42 | 4,69 | 0,87 |
| SUBREGION | | | | | | | | | | |
| POWIAT BRODNICKI | 437 | 867 | 676 | 4 | 191 | 5,59 | 11,09 | 8,64 | 4,61 | 2,44 |
| Gmina miejska: <i>Urban gmina:</i> | | | | | | | | | | |
| Brodnica | 142 | 268 | 235 | 1 | 33 | 4,97 | 9,38 | 8,22 | 3,73 | 1,15 |
| Gminy miejsko-wiejskie: <i>Urban-rural gminas:</i> | | | | | | | | | | |
| Górzno | 20 | 54 | 35 | – | 19 | 5,02 | 13,56 | 8,79 | x | 4,77 |
| w tym miasto | 6 | 20 | 13 | – | 7 | 4,23 | 14,08 | 9,15 | x | 4,93 |
| <i>of which city</i> | | | | | | | | | | |
| Jabłonowo Pomorskie | 47 | 100 | 88 | – | 12 | 5,19 | 11,05 | 9,73 | x | 1,33 |
| w tym miasto | 18 | 36 | 34 | – | 2 | 4,71 | 9,42 | 8,90 | x | 0,52 |
| <i>of which city</i> | | | | | | | | | | |
| Gminy wiejskie: <i>Rural gminas:</i> | | | | | | | | | | |
| Bartniczka | 30 | 52 | 48 | – | 4 | 6,37 | 11,04 | 10,19 | x | 0,85 |
| Bobrowo | 41 | 83 | 52 | 1 | 31 | 6,48 | 13,11 | 8,21 | 12,05 | 4,90 |
| Brodnica | 47 | 97 | 59 | – | 38 | 6,13 | 12,65 | 7,69 | x | 4,95 |
| Brzozie | 20 | 46 | 28 | 1 | 18 | 5,30 | 12,19 | 7,42 | 21,74 | 4,77 |
| Osiek | 20 | 48 | 41 | – | 7 | 4,88 | 11,71 | 10,00 | x | 1,71 |
| Świdziebnia | 37 | 70 | 52 | – | 18 | 7,07 | 13,38 | 9,94 | x | 3,44 |
| Zbiczno | 33 | 49 | 38 | 1 | 11 | 6,91 | 10,26 | 7,96 | 20,41 | 2,30 |
| POWIAT CHEŁMIŃSKI | 244 | 557 | 501 | 5 | 56 | 4,64 | 10,59 | 9,53 | 8,98 | 1,06 |
| Gmina miejska: <i>Urban gmina:</i> | | | | | | | | | | |
| Chełmno | 91 | 185 | 215 | 4 | -30 | 4,42 | 8,99 | 10,45 | 21,62 | -1,46 |
| Gminy wiejskie: <i>Rural gminas:</i> | | | | | | | | | | |
| Chełmno | 22 | 66 | 49 | – | 17 | 3,84 | 11,52 | 8,55 | x | 2,97 |
| Kijewo Królewskie | 26 | 56 | 47 | – | 9 | 5,85 | 12,60 | 10,58 | x | 2,03 |
| Lisewo | 22 | 57 | 51 | 1 | 6 | 4,14 | 10,72 | 9,59 | 17,54 | 1,13 |
| Papowo Biskupie | 20 | 58 | 36 | – | 22 | 4,61 | 13,36 | 8,29 | x | 5,07 |
| Stolno | 31 | 65 | 42 | – | 23 | 5,97 | 12,51 | 8,08 | x | 4,43 |
| Unisław | 32 | 70 | 61 | – | 9 | 4,57 | 10,00 | 8,72 | x | 1,29 |
| POWIAT GOLUBSKO- -DOBRZYŃSKI | 216 | 456 | 387 | 1 | 69 | 4,76 | 10,04 | 8,52 | 2,19 | 1,52 |
| Gmina miejska: <i>Urban gmina:</i> | | | | | | | | | | |
| Golub-Dobrzyń | 42 | 116 | 92 | – | 24 | 3,26 | 8,99 | 7,13 | x | 1,86 |
| Gmina miejsko-wiejska: <i>Urban-rural gmina:</i> | | | | | | | | | | |
| Kowalewo Pomorskie | 56 | 124 | 106 | – | 18 | 4,82 | 10,67 | 9,12 | x | 1,55 |
| w tym miasto | 23 | 37 | 47 | – | -10 | 5,42 | 8,73 | 11,08 | x | -2,36 |
| <i>of which city</i> | | | | | | | | | | |
| Gminy wiejskie: <i>Rural gminas:</i> | | | | | | | | | | |
| Ciechocin | 22 | 38 | 34 | – | 4 | 5,45 | 9,42 | 8,43 | x | 0,99 |
| Golub-Dobrzyń | 45 | 92 | 64 | 1 | 28 | 5,29 | 10,81 | 7,52 | 10,87 | 3,29 |
| Radomin | 30 | 46 | 35 | – | 11 | 7,66 | 11,75 | 8,94 | x | 2,81 |
| Zbójno | 21 | 40 | 56 | – | -16 | 4,74 | 9,02 | 12,63 | x | -3,61 |

a Na 1000 urodzeń żywych.

a Per 1000 live births.

TABL. 3 (19). RUCH NATURALNY LUDNOŚCI W 2014 R. (cd.)

VITAL STATISTICS IN 2014 (cont.)

| WYSZCZEGÓLNIENIE SPECIFICATION | Małżeń- stwa <i>Marriages</i> | Urodzenia żywe <i>Live births</i> | Zgony <i>Deaths</i> | | Przyrost naturalny <i>Natural increase</i> | Małżeń- stwa <i>Marriages</i> | Urodzenia żywe <i>Live births</i> | Zgony <i>Deaths</i> | | Przyrost naturalny <i>Natural increase</i> |
|---|-------------------------------------|---|------------------------|--|--|-------------------------------------|---|------------------------|---|--|
| | | | ogółem <i>total</i> | w tym niemow- ląt <i>of which infants</i> | | | | ogółem <i>total</i> | w tym niemow- ląt ^a <i>of which infants^a</i> | |
| | | | | | | | | | | |
| POWIAT GRUDZIĄDZKI ... | 235 | 455 | 344 | 2 | 111 | 5,85 | 11,33 | 8,57 | 4,40 | 2,76 |
| Gminy miejsko-wiejskie: <i>Urban-rural gminas:</i> | | | | | | | | | | |
| Łasin | 47 | 89 | 85 | - | 4 | 5,72 | 10,83 | 10,34 | x | 0,49 |
| w tym miasto | 22 | 30 | 39 | - | -9 | 6,54 | 8,91 | 11,59 | x | -2,67 |
| of which city | | | | | | | | | | |
| Radzyń Chełmiński | 31 | 48 | 35 | - | 13 | 6,40 | 9,91 | 7,23 | x | 2,68 |
| w tym miasto | 12 | 18 | 13 | - | 5 | 6,31 | 9,46 | 6,83 | x | 2,63 |
| of which city | | | | | | | | | | |
| Gminy wiejskie: <i>Rural gminas:</i> | | | | | | | | | | |
| Grudziądz | 68 | 140 | 103 | - | 37 | 5,64 | 11,62 | 8,55 | x | 3,07 |
| Gruża | 34 | 76 | 51 | 1 | 25 | 5,18 | 11,59 | 7,77 | 13,16 | 3,81 |
| Rogóżno | 26 | 56 | 30 | - | 26 | 6,16 | 13,27 | 7,11 | x | 6,16 |
| Świecie nad Osą | 29 | 46 | 40 | 1 | 6 | 6,78 | 10,76 | 9,35 | 21,74 | 1,40 |
| POWIAT RYPIŃSKI | 238 | 455 | 440 | 1 | 15 | 5,33 | 10,19 | 9,85 | 2,20 | 0,34 |
| Gmina miejska: <i>Urban gmina:</i> | | | | | | | | | | |
| Rypin | 81 | 160 | 149 | - | 11 | 4,81 | 9,51 | 8,86 | x | 0,65 |
| Gminy wiejskie: <i>Rural gminas:</i> | | | | | | | | | | |
| Brzuze | 32 | 59 | 63 | - | -4 | 5,92 | 10,91 | 11,65 | x | -0,74 |
| Rogowo | 29 | 51 | 48 | - | 3 | 5,97 | 10,51 | 9,89 | x | 0,62 |
| Rypin | 36 | 84 | 70 | 1 | 14 | 4,86 | 11,33 | 9,44 | 11,90 | 1,89 |
| Skrwilno | 31 | 58 | 66 | - | -8 | 5,11 | 9,56 | 10,87 | x | -1,32 |
| Wąpielsk | 29 | 43 | 44 | - | -1 | 7,07 | 10,48 | 10,73 | x | -0,24 |
| POWIAT WĄBRZESKI | 182 | 352 | 344 | 1 | 8 | 5,21 | 10,07 | 9,84 | 2,84 | 0,23 |
| Gmina miejska: <i>Urban gmina:</i> | | | | | | | | | | |
| Wąbrzeźno | 68 | 122 | 136 | 1 | -14 | 4,87 | 8,73 | 9,74 | 8,20 | -1,00 |
| Gminy wiejskie: <i>Rural gminas:</i> | | | | | | | | | | |
| Dębowa Łąka | 13 | 41 | 36 | - | 5 | 4,11 | 12,97 | 11,39 | x | 1,58 |
| Książki | 23 | 41 | 42 | - | -1 | 5,38 | 9,59 | 9,82 | x | -0,23 |
| Pluźnica | 31 | 44 | 43 | - | 1 | 6,30 | 8,94 | 8,73 | x | 0,20 |
| Wąbrzeźno | 47 | 104 | 87 | - | 17 | 5,45 | 12,07 | 10,10 | x | 1,97 |
| M. GRUDZIĄDZ | 461 | 905 | 1013 | 5 | -108 | 4,73 | 9,29 | 10,40 | 5,52 | -1,11 |
| PODREGION INOWROCLAWSKI | 1865 | 3466 | 3521 | 19 | -55 | 5,07 | 9,43 | 9,58 | 5,48 | -0,15 |
| POWIAT INOWROCLAWSKI | 788 | 1463 | 1687 | 8 | -224 | 4,82 | 8,95 | 10,33 | 5,47 | -1,37 |
| Gmina miejska: <i>Urban gmina:</i> | | | | | | | | | | |
| Inowrocław | 327 | 615 | 816 | 6 | -201 | 4,37 | 8,22 | 10,91 | 9,76 | -2,69 |
| Gminy miejsko-wiejskie: <i>Urban-rural gminas:</i> | | | | | | | | | | |
| Gniewkowo | 88 | 134 | 124 | 1 | 10 | 5,94 | 9,05 | 8,37 | 7,46 | 0,68 |
| w tym miasto | 42 | 69 | 67 | 1 | 2 | 5,77 | 9,48 | 9,21 | 14,49 | 0,27 |
| of which city | | | | | | | | | | |
| Janikowo | 60 | 134 | 135 | - | -1 | 4,44 | 9,92 | 10,00 | x | -0,07 |
| w tym miasto | 41 | 88 | 101 | - | -13 | 4,53 | 9,72 | 11,16 | x | -1,44 |
| of which city | | | | | | | | | | |

a Na 1000 urodzeń żywych.

a Per 1000 live births.

TABL. 3 (19). RUCH NATURALNY LUDNOŚCI W 2014 R. (cd.)

VITAL STATISTICS IN 2014 (cont.)

| WYSZCZEGÓLNIENIE SPECIFICATION | Małżeń- stwa <i>Marriages</i> | Urodzenia żywe <i>Live births</i> | Zgony <i>Deaths</i> | | Przyrost naturalny <i>Natural increase</i> | Małżeń- stwa <i>Marriages</i> | Urodzenia żywe <i>Live births</i> | Zgony <i>Deaths</i> | | Przyrost naturalny <i>Natural increase</i> |
|--|-------------------------------------|---|------------------------|--|--|-------------------------------------|---|------------------------|---|--|
| | | | ogółem <i>total</i> | w tym niemow- ląt <i>of which infants</i> | | | | ogółem <i>total</i> | w tym niemow- ląt ^a <i>of which infants^a</i> | |
| | | | | | | | | | | |
| POWIAT INOWROCŁAWSKI (dok.) | | | | | | | | | | |
| Gminy miejsko-wiejskie (dok.): <i>Urban-rural gminas (cont.):</i> | | | | | | | | | | |
| Kruszwica | 106 | 184 | 234 | 1 | -50 | 5,36 | 9,31 | 11,84 | 5,43 | -2,53 |
| w tym miasto | 52 | 80 | 110 | - | -30 | 5,73 | 8,82 | 12,13 | x | -3,31 |
| of which city | | | | | | | | | | |
| Pakość | 49 | 82 | 101 | - | -19 | 4,96 | 8,31 | 10,23 | x | -1,93 |
| w tym miasto | 24 | 43 | 59 | - | -16 | 4,18 | 7,49 | 10,28 | x | -2,79 |
| of which city | | | | | | | | | | |
| Gminy wiejskie: <i>Rural gminas:</i> | | | | | | | | | | |
| Dąbrowa Biskupia | 25 | 49 | 63 | - | -14 | 4,84 | 9,48 | 12,19 | x | -2,71 |
| Inowrocław | 57 | 107 | 92 | - | 15 | 4,93 | 9,26 | 7,96 | x | 1,30 |
| Rojewo | 23 | 49 | 40 | - | 9 | 4,85 | 10,32 | 8,43 | x | 1,90 |
| Złotniki Kujawskie | 53 | 109 | 82 | - | 27 | 5,79 | 11,90 | 8,95 | x | 2,95 |
| POWIAT MOGILEŃSKI | 239 | 444 | 464 | 3 | -20 | 5,14 | 9,56 | 9,99 | 6,76 | -0,43 |
| Gminy miejsko-wiejskie: <i>Urban-rural gminas:</i> | | | | | | | | | | |
| Mogilno | 113 | 238 | 247 | 2 | -9 | 4,55 | 9,59 | 9,95 | 8,40 | -0,36 |
| w tym miasto | 60 | 104 | 129 | - | -25 | 4,89 | 8,47 | 10,50 | x | -2,04 |
| of which city | | | | | | | | | | |
| Strzelno | 83 | 120 | 121 | 1 | -1 | 6,97 | 10,07 | 10,15 | 8,33 | -0,08 |
| w tym miasto | 42 | 57 | 58 | - | -1 | 7,24 | 9,82 | 9,99 | x | -0,17 |
| of which city | | | | | | | | | | |
| Gminy wiejskie: <i>Rural gminas:</i> | | | | | | | | | | |
| Dąbrowa | 17 | 52 | 39 | - | 13 | 3,61 | 11,05 | 8,28 | x | 2,76 |
| Jeziora Wielkie | 26 | 34 | 57 | - | -23 | 5,19 | 6,78 | 11,37 | x | -4,59 |
| POWIAT NAKIELSKI | 479 | 845 | 695 | 5 | 150 | 5,51 | 9,72 | 7,99 | 5,92 | 1,73 |
| Gminy miejsko-wiejskie: <i>Urban-rural gminas:</i> | | | | | | | | | | |
| Kcynia | 77 | 132 | 112 | 2 | 20 | 5,68 | 9,74 | 8,27 | 15,15 | 1,48 |
| w tym miasto | 24 | 48 | 43 | 1 | 5 | 5,07 | 10,14 | 9,08 | 20,83 | 1,06 |
| of which city | | | | | | | | | | |
| Mrocza | 49 | 102 | 62 | - | 40 | 5,27 | 10,97 | 6,67 | x | 4,30 |
| w tym miasto | 24 | 45 | 28 | - | 17 | 5,50 | 10,31 | 6,41 | x | 3,89 |
| of which city | | | | | | | | | | |
| Nakło nad Notecią | 180 | 291 | 272 | 1 | 19 | 5,55 | 8,98 | 8,39 | 3,44 | 0,59 |
| w tym miasto | 108 | 153 | 197 | 1 | -44 | 5,65 | 8,01 | 10,31 | 6,54 | -2,30 |
| of which city | | | | | | | | | | |
| Szubin | 118 | 238 | 187 | 2 | 51 | 4,85 | 9,78 | 7,68 | 8,40 | 2,09 |
| w tym miasto | 43 | 83 | 74 | 1 | 9 | 4,49 | 8,67 | 7,73 | 12,05 | 0,94 |
| of which city | | | | | | | | | | |
| Gmina wiejska: <i>Rural gmina:</i> | | | | | | | | | | |
| Sadki | 55 | 82 | 62 | - | 20 | 7,51 | 11,20 | 8,47 | x | 2,73 |
| POWIAT ŻNIŃSKI | 359 | 714 | 675 | 3 | 39 | 5,07 | 10,09 | 9,54 | 4,20 | 0,55 |
| Gminy miejsko-wiejskie: <i>Urban-rural gminas:</i> | | | | | | | | | | |
| Barcin | 63 | 141 | 149 | - | -8 | 4,21 | 9,43 | 9,97 | x | -0,54 |
| w tym miasto | 31 | 60 | 89 | - | -29 | 4,02 | 7,78 | 11,54 | x | -3,76 |
| of which city | | | | | | | | | | |

a Na 1000 urodzeń żywych.

a Per 1000 live births.

TABL. 3 (19). RUCH NATURALNY LUDNOŚCI W 2014 R. (cd.)

VITAL STATISTICS IN 2014 (cont.)

| WYSZCZEGÓLNIENIE SPECIFICATION | Małżeń- stwa <i>Marriages</i> | Urodzenia żywe <i>Live births</i> | Zgony <i>Deaths</i> | | Przyrost naturalny <i>Natural increase</i> | Małżeń- stwa <i>Marriages</i> | Urodzenia żywe <i>Live births</i> | Zgony <i>Deaths</i> | | Przyrost naturalny <i>Natural increase</i> |
|---|-------------------------------------|---|------------------------|--|--|-------------------------------------|---|------------------------|---|--|
| | | | ogółem <i>total</i> | w tym niemow- ląt <i>of which infants</i> | | | | ogółem <i>total</i> | w tym niemow- ląt ^a <i>of which infants^a</i> | |
| | | | | | | | | | | |
| POWIAT ŻNIŃSKI (dok.) Gminy miejsko-wiejskie (dok.): <i>Urban-rural gminas (cont.):</i> | | | | | | | | | | |
| Janowiec Wielkopolski | 52 | 101 | 88 | – | 13 | 5,63 | 10,94 | 9,53 | x | 1,41 |
| w tym miasto | 26 | 40 | 32 | – | 8 | 6,40 | 9,84 | 7,87 | x | 1,97 |
| <i>of which city</i> | | | | | | | | | | |
| Łabiszyn | 59 | 103 | 89 | – | 14 | 5,96 | 10,41 | 8,99 | x | 1,41 |
| w tym miasto | 34 | 49 | 58 | – | -9 | 7,48 | 10,77 | 12,75 | x | -1,98 |
| <i>of which city</i> | | | | | | | | | | |
| Żnin | 114 | 238 | 245 | 3 | -7 | 4,66 | 9,72 | 10,01 | 12,61 | -0,29 |
| w tym miasto | 55 | 114 | 132 | 2 | -18 | 3,88 | 8,04 | 9,31 | 17,54 | -1,27 |
| <i>of which city</i> | | | | | | | | | | |
| Gminy wiejskie: <i>Rural gminas:</i> | | | | | | | | | | |
| Gąsawa | 26 | 63 | 35 | – | 28 | 4,93 | 11,95 | 6,64 | x | 5,31 |
| Rogowo | 45 | 68 | 69 | – | -1 | 6,50 | 9,82 | 9,96 | x | -0,14 |
| PODREGION ŚWIECKI SUBREGION | 995 | 1950 | 1659 | 8 | 291 | 5,25 | 10,28 | 8,75 | 4,10 | 1,53 |
| POWIAT SĘPOLEŃSKI | 216 | 397 | 358 | – | 39 | 5,19 | 9,54 | 8,60 | x | 0,94 |
| Gminy miejsko-wiejskie: <i>Urban-rural gminas:</i> | | | | | | | | | | |
| Kamień Krajeński | 41 | 63 | 58 | – | 5 | 5,82 | 8,94 | 8,23 | x | 0,71 |
| w tym miasto | 14 | 21 | 25 | – | -4 | 5,86 | 8,79 | 10,46 | x | -1,67 |
| <i>of which city</i> | | | | | | | | | | |
| Sępólno Krajeńskie | 91 | 159 | 119 | – | 40 | 5,66 | 9,88 | 7,40 | x | 2,49 |
| w tym miasto | 55 | 78 | 71 | – | 7 | 5,88 | 8,34 | 7,59 | x | 0,75 |
| <i>of which city</i> | | | | | | | | | | |
| Więcbork | 56 | 113 | 122 | – | -9 | 4,20 | 8,47 | 9,14 | x | -0,67 |
| w tym miasto | 28 | 46 | 49 | – | -3 | 4,69 | 7,71 | 8,22 | x | -0,50 |
| <i>of which city</i> | | | | | | | | | | |
| Gmina wiejska: <i>Rural gmina:</i> | | | | | | | | | | |
| Sośno | 28 | 62 | 59 | – | 3 | 5,45 | 12,07 | 11,49 | x | 0,58 |
| POWIAT ŚWIECKI | 527 | 1034 | 888 | 6 | 146 | 5,28 | 10,37 | 8,90 | 5,80 | 1,46 |
| Gminy miejsko-wiejskie: <i>Urban-rural gminas:</i> | | | | | | | | | | |
| Nowe | 51 | 102 | 110 | 1 | -8 | 4,80 | 9,59 | 10,34 | 9,80 | -0,75 |
| w tym miasto | 28 | 25 | 45 | – | -20 | 4,57 | 4,08 | 7,34 | x | -3,26 |
| <i>of which city</i> | | | | | | | | | | |
| Świecie | 162 | 358 | 322 | 1 | 36 | 4,72 | 10,43 | 9,38 | 2,79 | 1,05 |
| w tym miasto | 123 | 241 | 263 | 1 | -22 | 4,67 | 9,15 | 9,99 | 4,15 | -0,84 |
| <i>of which city</i> | | | | | | | | | | |
| Gminy wiejskie: <i>Rural gminas:</i> | | | | | | | | | | |
| Bukowiec | 26 | 57 | 43 | – | 14 | 5,03 | 11,03 | 8,32 | x | 2,71 |
| Dragacz | 40 | 81 | 47 | 1 | 34 | 5,58 | 11,30 | 6,56 | 12,35 | 4,75 |
| Drzycim | 30 | 71 | 43 | 2 | 28 | 5,98 | 14,14 | 8,57 | 28,17 | 5,58 |
| Jeżewo | 40 | 75 | 71 | 1 | 4 | 4,97 | 9,33 | 8,83 | 13,33 | 0,50 |
| Lniany | 30 | 39 | 28 | – | 11 | 7,07 | 9,19 | 6,60 | x | 2,59 |
| Osie | 20 | 61 | 33 | – | 28 | 3,66 | 11,18 | 6,05 | x | 5,13 |
| Pruszcz | 54 | 89 | 97 | – | -8 | 5,60 | 9,22 | 10,05 | x | -0,83 |
| Świekatowo | 23 | 41 | 31 | – | 10 | 6,52 | 11,63 | 8,79 | x | 2,84 |
| Warlubie | 51 | 60 | 63 | – | -3 | 7,80 | 9,18 | 9,64 | x | -0,46 |

a Na 1000 urodzeń żywych.

a Per 1000 live births.

TABL. 3 (19). RUCH NATURALNY LUDNOŚCI W 2014 R. (cd.)

VITAL STATISTICS IN 2014 (cont.)

| WYSZCZEGÓLNIENIE SPECIFICATION | Małżeń- stwa <i>Marriages</i> | Urodzenia żywe <i>Live births</i> | Zgony <i>Deaths</i> | | Przyrost naturalny <i>Natural increase</i> | Małżeń- stwa <i>Marriages</i> | Urodzenia żywe <i>Live births</i> | Zgony <i>Deaths</i> | | Przyrost naturalny <i>Natural increase</i> |
|---|-------------------------------------|---|------------------------|--|--|-------------------------------------|---|------------------------|---|--|
| | | | ogółem <i>total</i> | w tym niemow- ląt <i>of which infants</i> | | | | ogółem <i>total</i> | w tym niemow- ląt ^a <i>of which infants^a</i> | |
| | | | | | | | | | | |
| POWIAT TUCHOLSKI | 252 | 519 | 413 | 2 | 106 | 5,22 | 10,75 | 8,55 | 3,85 | 2,20 |
| Gmina miejsko-wiejska: <i>Urban-rural gmina:</i> | | | | | | | | | | |
| Tuchola | 117 | 191 | 180 | – | 11 | 5,72 | 9,34 | 8,80 | x | 0,54 |
| w tym miasto | 85 | 134 | 118 | – | 16 | 6,10 | 9,62 | 8,47 | x | 1,15 |
| of which city | | | | | | | | | | |
| Gminy wiejskie: <i>Rural gmina:</i> | | | | | | | | | | |
| Cekcyn | 30 | 66 | 55 | – | 11 | 4,49 | 9,88 | 8,23 | x | 1,65 |
| Gostycyn | 26 | 53 | 50 | 1 | 3 | 5,00 | 10,19 | 9,61 | 18,87 | 0,58 |
| Kęsowo | 27 | 54 | 45 | 1 | 9 | 6,08 | 12,16 | 10,13 | 18,52 | 2,03 |
| Lubiewo | 33 | 96 | 48 | – | 48 | 5,58 | 16,22 | 8,11 | x | 8,11 |
| Śliwice | 19 | 59 | 35 | – | 24 | 3,39 | 10,54 | 6,25 | x | 4,29 |
| PODREGION WŁOCŁAWSKI | 1784 | 3285 | 3976 | 19 | -691 | 4,88 | 8,98 | 10,87 | 5,78 | -1,89 |
| SUBREGION | | | | | | | | | | |
| POWIAT ALEKSANDROWSKI | 238 | 475 | 641 | 1 | -166 | 4,26 | 8,51 | 11,48 | 2,11 | -2,97 |
| Gminy miejskie: <i>Urban gminas:</i> | | | | | | | | | | |
| Aleksandrów Kujawski ... | 42 | 103 | 116 | 1 | -13 | 3,37 | 8,26 | 9,30 | 9,71 | -1,04 |
| Ciechocinek | 50 | 82 | 149 | – | -67 | 4,64 | 7,61 | 13,83 | x | -6,22 |
| Nieszawa | 10 | 20 | 20 | – | – | 5,04 | 10,08 | 10,08 | x | x |
| Gminy wiejskie: <i>Rural gminas:</i> | | | | | | | | | | |
| Aleksandrów Kujawski ... | 42 | 109 | 128 | – | -19 | 3,61 | 9,38 | 11,01 | x | -1,63 |
| Bądkowo | 30 | 33 | 43 | – | -10 | 6,77 | 7,45 | 9,71 | x | -2,26 |
| Koneck | 18 | 23 | 42 | – | -19 | 5,55 | 7,09 | 12,95 | x | -5,86 |
| Raciążek | 19 | 36 | 46 | – | -10 | 6,04 | 11,45 | 14,63 | x | -3,18 |
| Waganiec | 13 | 41 | 37 | – | 4 | 2,85 | 9,00 | 8,12 | x | 0,88 |
| Zakrzewo | 14 | 28 | 60 | – | -32 | 3,89 | 7,79 | 16,69 | x | -8,90 |
| POWIAT LIPNOWSKI | 365 | 725 | 677 | 7 | 48 | 5,44 | 10,80 | 10,09 | 9,66 | 0,72 |
| Gmina miejska: <i>Urban gmina:</i> | | | | | | | | | | |
| Lipno | 76 | 138 | 164 | 1 | -26 | 5,10 | 9,26 | 11,01 | 7,25 | -1,75 |
| Gminy miejsko-wiejskie: <i>Urban-rural gminas:</i> | | | | | | | | | | |
| Dobrzyń nad Wisłą | 43 | 70 | 94 | – | -24 | 5,47 | 8,90 | 11,96 | x | -3,05 |
| w tym miasto | 16 | 12 | 35 | – | -23 | 7,06 | 5,30 | 15,45 | x | -10,15 |
| of which city | | | | | | | | | | |
| Skepe | 37 | 75 | 77 | 3 | -2 | 4,78 | 9,69 | 9,95 | 40,00 | -0,26 |
| w tym miasto | 19 | 37 | 33 | 2 | 4 | 5,17 | 10,07 | 8,98 | 54,05 | 1,09 |
| of which city | | | | | | | | | | |
| Gminy wiejskie: <i>Rural gminas:</i> | | | | | | | | | | |
| Bobrowniki | 18 | 33 | 25 | 1 | 8 | 5,67 | 10,40 | 7,88 | 30,30 | 2,52 |
| Chrostkowo | 8 | 34 | 29 | – | 5 | 2,68 | 11,40 | 9,73 | x | 1,68 |
| Kikół | 45 | 91 | 67 | – | 24 | 6,14 | 12,42 | 9,15 | x | 3,28 |
| Lipno | 71 | 148 | 103 | 2 | 45 | 6,10 | 12,71 | 8,85 | 13,51 | 3,86 |
| Tłuchowo | 27 | 54 | 42 | – | 12 | 5,77 | 11,54 | 8,98 | x | 2,56 |
| Wielgie | 40 | 82 | 76 | – | 6 | 5,86 | 12,02 | 11,14 | x | 0,88 |

a Na 1000 urodzeń żywych.

a Per 1000 live births.

TABL. 3 (19). RUCH NATURALNY LUDNOŚCI W 2014 R. (dok.)

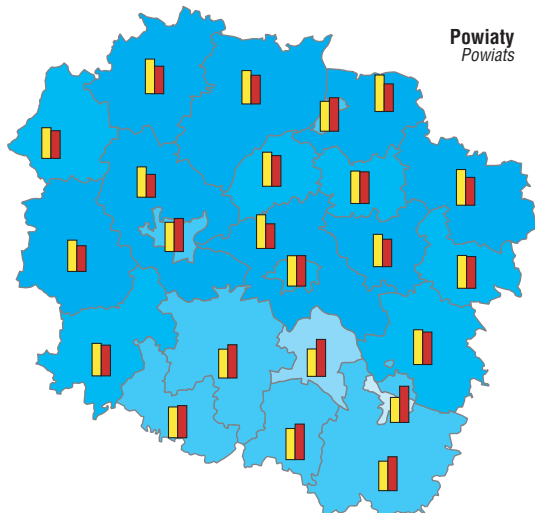
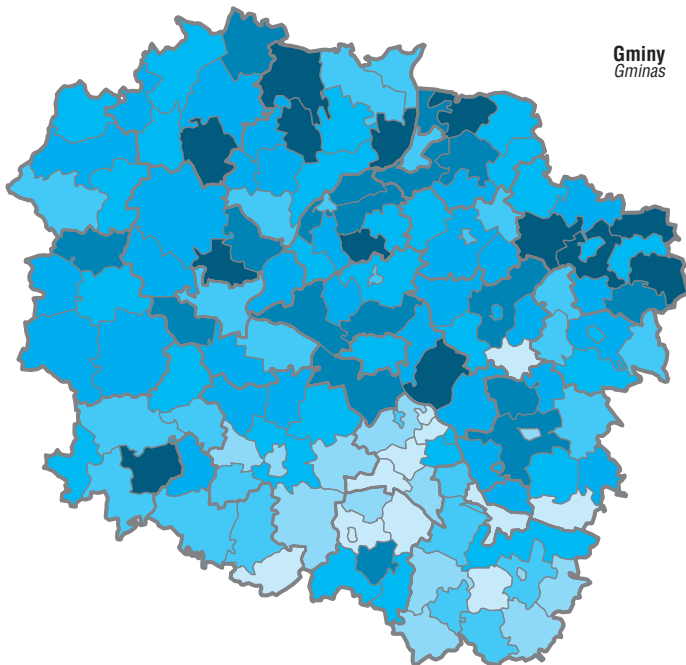
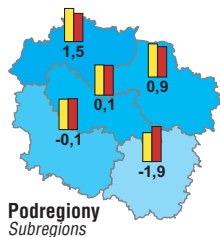
VITAL STATISTICS IN 2014 (cont.)

| WYSZCZEGÓLNIENIE SPECIFICATION | Małżeń- stwa <i>Marriages</i> | Urodzenia żywe <i>Live births</i> | Zgony <i>Deaths</i> | | Przyrost naturalny <i>Natural increase</i> | Małżeń- stwa <i>Marriages</i> | Urodzenia żywe <i>Live births</i> | Zgony <i>Deaths</i> | | Przyrost naturalny <i>Natural increase</i> |
|---|-------------------------------------|---|------------------------|--|--|-------------------------------------|---|------------------------|---|--|
| | | | ogółem <i>total</i> | w tym niemow- ląt <i>of which infants</i> | | | | ogółem <i>total</i> | w tym niemow- ląt ^a <i>of which infants^a</i> | |
| | | | | | | | | | | |
| POWIAT RADZIEJOWSKI | 222 | 401 | 458 | 3 | -57 | 5,35 | 9,66 | 11,03 | 7,48 | -1,37 |
| Gmina miejska: <i>Urban gmina:</i> | | | | | | | | | | |
| Radziejów | 23 | 37 | 60 | - | -23 | 3,98 | 6,40 | 10,38 | x | -3,98 |
| Gmina miejsko-wiejska: <i>Urban-rural gmina:</i> | | | | | | | | | | |
| Piotrków Kujawski | 59 | 108 | 103 | 2 | 5 | 6,29 | 11,51 | 10,97 | 18,52 | 0,53 |
| w tym miasto | 24 | 52 | 55 | - | -3 | 5,41 | 11,72 | 12,40 | x | -0,68 |
| <i>of which city</i> | | | | | | | | | | |
| Gminy wiejskie: <i>Rural gminas:</i> | | | | | | | | | | |
| Bytoń | 25 | 44 | 33 | - | 11 | 6,94 | 12,22 | 9,16 | x | 3,05 |
| Dobre | 29 | 53 | 67 | 1 | -14 | 5,29 | 9,67 | 12,23 | 18,87 | -2,56 |
| Osięciny | 41 | 76 | 100 | - | -24 | 5,22 | 9,68 | 12,73 | x | -3,06 |
| Radziejów | 22 | 33 | 47 | - | -14 | 4,93 | 7,40 | 10,54 | x | -3,14 |
| Topółka | 23 | 50 | 48 | - | 2 | 4,63 | 10,06 | 9,66 | x | 0,40 |
| POWIAT WŁOCŁAWSKI ... | 454 | 795 | 914 | 3 | -119 | 5,23 | 9,15 | 10,53 | 3,77 | -1,37 |
| Gmina miejska: <i>Urban gminas:</i> | | | | | | | | | | |
| Kowal | 18 | 34 | 42 | - | -8 | 5,06 | 9,56 | 11,81 | x | -2,25 |
| Gminy miejsko-wiejskie: <i>Urban-rural gminas:</i> | | | | | | | | | | |
| Brześć Kujawski | 67 | 112 | 121 | - | -9 | 5,78 | 9,66 | 10,43 | x | -0,78 |
| w tym miasto | 24 | 54 | 55 | - | -1 | 5,09 | 11,45 | 11,66 | x | -0,21 |
| <i>of which city</i> | | | | | | | | | | |
| Chodecz | 37 | 53 | 60 | 1 | -7 | 5,96 | 8,53 | 9,66 | 18,87 | -1,13 |
| w tym miasto | 14 | 16 | 14 | - | 2 | 7,40 | 8,46 | 7,40 | x | 1,06 |
| <i>of which city</i> | | | | | | | | | | |
| Izbica Kujawska | 44 | 72 | 89 | 2 | -17 | 5,61 | 9,18 | 11,35 | 27,78 | -2,17 |
| w tym miasto | 13 | 25 | 23 | - | 2 | 4,73 | 9,09 | 8,36 | x | 0,73 |
| <i>of which city</i> | | | | | | | | | | |
| Lubień Kujawski | 41 | 69 | 84 | - | -15 | 5,45 | 9,17 | 11,17 | x | -1,99 |
| w tym miasto | 10 | 17 | 16 | - | 1 | 7,13 | 12,12 | 11,40 | x | 0,71 |
| <i>of which city</i> | | | | | | | | | | |
| Lubraniec | 46 | 90 | 108 | - | -18 | 4,71 | 9,22 | 11,06 | x | -1,84 |
| w tym miasto | 15 | 26 | 33 | - | -7 | 4,77 | 8,27 | 10,49 | x | -2,23 |
| <i>of which city</i> | | | | | | | | | | |
| Gminy wiejskie: <i>Rural gminas:</i> | | | | | | | | | | |
| Baruchowo | 14 | 29 | 36 | - | -7 | 3,93 | 8,15 | 10,12 | x | -1,97 |
| Boniewo | 17 | 41 | 45 | - | -4 | 4,86 | 11,72 | 12,86 | x | -1,14 |
| Choceń | 32 | 57 | 101 | - | -44 | 3,98 | 7,10 | 12,57 | x | -5,48 |
| Fabianki | 48 | 91 | 76 | - | 15 | 4,92 | 9,33 | 7,80 | x | 1,54 |
| Kowal | 18 | 36 | 42 | - | -6 | 4,56 | 9,13 | 10,65 | x | -1,52 |
| Lubanie | 26 | 41 | 42 | - | -1 | 5,62 | 8,86 | 9,08 | x | -0,22 |
| Włocławek | 46 | 70 | 68 | - | 2 | 6,63 | 10,10 | 9,81 | x | 0,29 |
| M. WŁOCŁAWEK | 505 | 889 | 1286 | 5 | -397 | 4,41 | 7,77 | 11,24 | 5,62 | -3,47 |


a Na 1000 urodzeń żywych.

a Per 1000 live births.

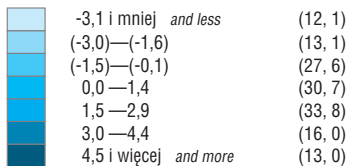
RUCH NATURALNY LUDNOŚCI W 2014 R.
VITAL STATISTICS IN 2014



Na 1000 ludności:
Per 1000 population:



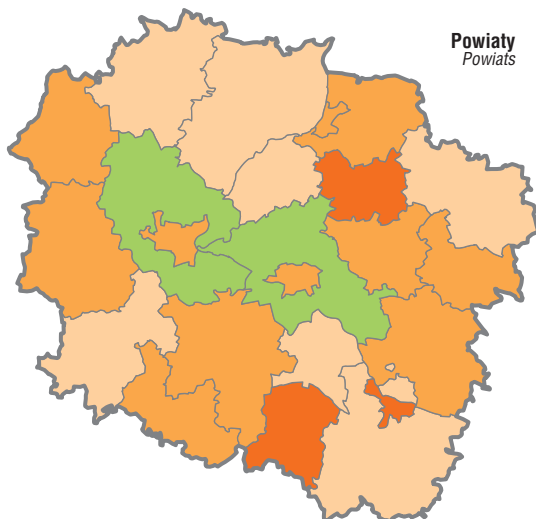
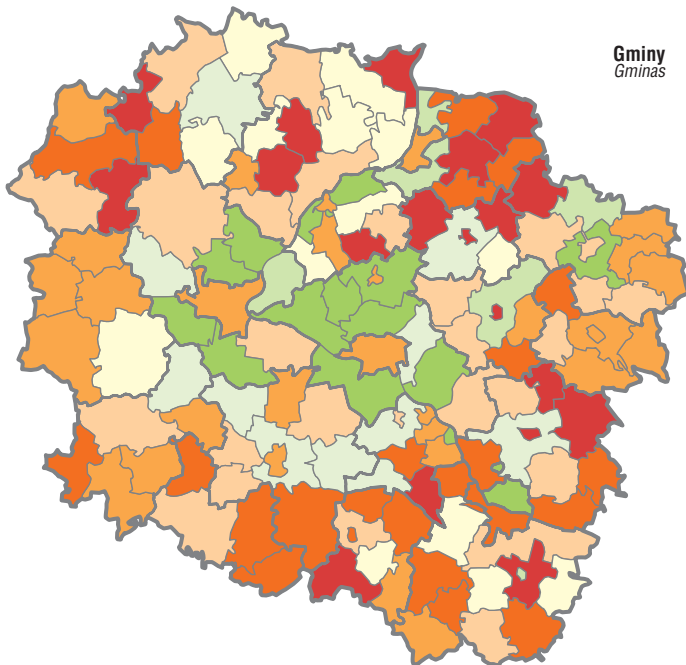
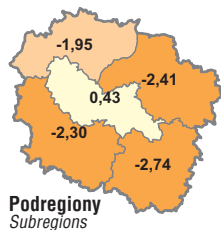
Przyrost naturalny
Natural increase



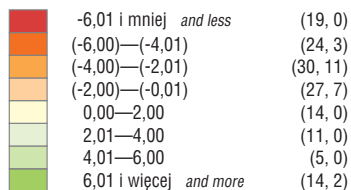
W nawiasach podano liczbę gmin i powiatów.
 Number of gminas and powiats is given in parentheses.

**SALDO MIGRACJI WEWNĘTRZNYCH I ZAGRANICZNYCH NA POBYT STAŁY
NA 1000 LUDNOŚCI W 2014 R.**

*NET INTERNAL AND INTERNATIONAL MIGRATION FOR PERMANENT RESIDENCE
PER 1000 POPULATION IN 2014*



Saldo migracji na 1000 ludności
Net migration per 1000 population



W nawiasach podano liczbę gmin i powiatów.
Number of gminas and powiaty is given in parentheses.

TABL. 4 (20). MAŁŻEŃSTWA, ROZWOODY I SEPARACJE W 2014 R.
MARRIAGES, DIVORCES AND SEPARATIONS IN 2014

| WYSZCZEGÓLNIENIE SPECIFICATION | Małżeństwa Marriages | | | | Rozwoody Divorces | | | Separacje Separations | | |
|--|-------------------------|--------------------------------------|----------------------|--|----------------------|--------------------------------------|---|--------------------------|--------------------------------------|---|
| | ogółem total | w tym miasta of which urban areas | z ogółem of total | | ogółem total | w tym miasta of which urban areas | na 1000 ludności per 1000 population | ogółem total | w tym miasta of which urban areas | na 10 tys. ludności per 10 thous. population |
| | | | cywilne civil | wyznani owe ^a religious ^a | | | | | | |
| WOJEWÓDZTWO VOIVODSHIP | 10294 | 5910 | 4129 | 6165 | 4303 | 3037 | 2,06 | 139 | 102 | 0,66 |
| Podregion bydgosko-toruński Subregion | 3637 | 2819 | 1628 | 2009 | 1694 | 1381 | 2,19 | 63 | 53 | 0,81 |
| Powiaty: Powiats: | | | | | | | | | | |
| bydgoski | 504 | 118 | 231 | 273 | 230 | 66 | 2,07 | 7 | – | 0,63 |
| toruński | 500 | 68 | 196 | 304 | 184 | 35 | 1,81 | 4 | 1 | 0,39 |
| Miasta na prawach powiatu: Cities with powiat status: | | | | | | | | | | |
| Bydgoszcz | 1699 | 1699 | 786 | 913 | 805 | 805 | 2,25 | 34 | 34 | 0,95 |
| Toruń | 934 | 934 | 415 | 519 | 475 | 475 | 2,34 | 18 | 18 | 0,89 |
| Podregion grudziądzki | 2013 | 966 | 801 | 1212 | 689 | 487 | 1,75 | 17 | 11 | 0,43 |
| Subregion | | | | | | | | | | |
| Powiaty: Powiats: | | | | | | | | | | |
| brodnicki | 437 | 166 | 137 | 300 | 121 | 84 | 1,55 | 4 | 3 | 0,51 |
| chełmiński | 244 | 91 | 110 | 134 | 89 | 41 | 1,69 | 2 | – | 0,38 |
| golubsko-dobrzyński | 216 | 65 | 79 | 137 | 90 | 60 | 1,98 | 3 | 1 | 0,66 |
| grudziądzki | 235 | 34 | 89 | 146 | 39 | 9 | 0,97 | 1 | – | 0,25 |
| rypiński | 238 | 81 | 79 | 159 | 82 | 43 | 1,84 | 3 | 3 | 0,67 |
| wąbrzeski | 182 | 68 | 70 | 112 | 53 | 35 | 1,52 | 1 | 1 | 0,29 |
| Miasto na prawach powiatu: City with powiat status: | | | | | | | | | | |
| Grudziądz | 461 | 461 | 237 | 224 | 215 | 215 | 2,21 | 3 | 3 | 0,31 |
| Podregion inowrocławski | 1865 | 933 | 663 | 1202 | 712 | 442 | 1,94 | 21 | 14 | 0,57 |
| Subregion | | | | | | | | | | |
| Powiaty: Powiats: | | | | | | | | | | |
| inowrocławski | 788 | 486 | 308 | 480 | 325 | 247 | 1,99 | 12 | 9 | 0,73 |
| mogileński | 239 | 102 | 70 | 169 | 93 | 50 | 2,00 | 3 | 2 | 0,65 |
| nakielski | 479 | 199 | 163 | 316 | 168 | 89 | 1,93 | 3 | 2 | 0,35 |
| żniński | 359 | 146 | 122 | 237 | 126 | 56 | 1,78 | 3 | 1 | 0,42 |
| Podregion świecki Subregion | 995 | 333 | 364 | 631 | 327 | 137 | 1,72 | 8 | 2 | 0,42 |
| Powiaty: Powiats: | | | | | | | | | | |
| sepoleński | 216 | 97 | 70 | 146 | 72 | 35 | 1,73 | 2 | 1 | 0,48 |
| świecki | 527 | 151 | 214 | 313 | 195 | 78 | 1,96 | 5 | 1 | 0,50 |
| tucholski | 252 | 85 | 80 | 172 | 60 | 24 | 1,24 | 1 | – | 0,21 |
| Podregion wrocławski Subregion | 1784 | 859 | 673 | 1111 | 881 | 590 | 2,41 | 30 | 22 | 0,82 |
| Powiaty: Powiats: | | | | | | | | | | |
| aleksandrowski | 238 | 102 | 96 | 142 | 133 | 82 | 2,38 | 3 | 1 | 0,54 |
| lipnowski | 365 | 111 | 123 | 242 | 146 | 64 | 2,18 | 7 | 3 | 1,04 |
| radziejowski | 222 | 47 | 57 | 165 | 68 | 24 | 1,64 | 2 | 2 | 0,48 |
| wrocławski | 454 | 94 | 153 | 301 | 176 | 62 | 2,03 | 2 | – | 0,23 |
| Miasto na prawach powiatu: City with powiat status: | | | | | | | | | | |
| Wrocław | 505 | 505 | 244 | 261 | 358 | 358 | 3,13 | 16 | 16 | 1,40 |

a Ze skutkami cywilnymi.

a With civil law consequences.

TABL. 5 (21). ZGONY WEDŁUG WYBRANYCH PRZYCZYŃ W 2013 R.

DEATHS BY SELECTED CAUSES IN 2013

| WYSZCZEGÓLNIENIE SPECIFICATION | Ogółem Total | W tym ^a Of which ^a | | | | | urazy i zatrucia według zewnętrznej przyczyny injuries and poisonings by external cause |
|--|-----------------|---|--|---|--|-------------|---|
| | | nowotwory neoplasms | choroby układu krążenia diseases of the circulatory system | choroby układu oddechowego diseases of the respira- tory system | choroby układu trawienego diseases of the digestive system | | |
| | | | | | | | |
| WOJEWÓDZTWO VOIVODSHIP | 9,78 | 2,67 | 4,24 | 0,58 | 0,40 | 0,53 | |
| miasta | 10,17 | 2,92 | 4,26 | 0,58 | 0,47 | 0,50 | |
| urban areas | | | | | | | |
| wieś | 9,19 | 2,29 | 4,22 | 0,57 | 0,30 | 0,57 | |
| rural areas | | | | | | | |
| Podregion bydgosko-toruński Subregion | 9,48 | 2,78 | 3,79 | 0,62 | 0,44 | 0,45 | |
| Powiaty: Powiats: | | | | | | | |
| bydgoski | 7,84 | 2,11 | 3,23 | 0,59 | 0,40 | 0,45 | |
| toruński | 8,13 | 2,13 | 3,28 | 0,49 | 0,25 | 0,60 | |
| Miasta na prawach powiatu: Cities with powiat status: | | | | | | | |
| Bydgoszcz | 10,48 | 3,12 | 4,24 | 0,63 | 0,51 | 0,39 | |
| Toruń | 9,27 | 2,85 | 3,56 | 0,67 | 0,41 | 0,48 | |
| Podregion grudziądzki Subregion | 9,99 | 2,67 | 4,21 | 0,59 | 0,35 | 0,55 | |
| Powiaty: Powiats: | | | | | | | |
| brodnicki | 8,88 | 2,14 | 3,99 | 0,49 | 0,29 | 0,54 | |
| chełmiński | 9,57 | 2,52 | 4,27 | 0,44 | 0,32 | 0,38 | |
| golubsko-dobrzyński | 9,62 | 2,44 | 3,76 | 0,55 | 0,42 | 0,55 | |
| grudziądzki | 8,64 | 2,36 | 3,86 | 0,35 | 0,30 | 0,57 | |
| rypiński | 10,65 | 2,80 | 5,23 | 0,36 | 0,40 | 0,51 | |
| wąbrzeski | 10,67 | 2,50 | 3,84 | 1,17 | 0,23 | 0,88 | |
| Miasto na prawach powiatu: City with powiat status: | | | | | | | |
| Grudziądz | 11,29 | 3,39 | 4,39 | 0,76 | 0,40 | 0,52 | |
| Podregion inowrocławski Subregion | 9,65 | 2,53 | 4,50 | 0,52 | 0,43 | 0,46 | |
| Powiaty: Powiats: | | | | | | | |
| inowrocławski | 9,94 | 2,52 | 4,62 | 0,66 | 0,52 | 0,41 | |
| mogileński | 10,30 | 2,72 | 5,12 | 0,39 | 0,28 | 0,43 | |
| nakielski | 8,68 | 2,42 | 4,18 | 0,29 | 0,36 | 0,43 | |
| żniński | 9,76 | 2,56 | 4,18 | 0,54 | 0,44 | 0,61 | |
| Podregion świecki Subregion | 9,19 | 2,48 | 4,16 | 0,47 | 0,30 | 0,52 | |
| Powiaty: Powiats: | | | | | | | |
| sępoleński | 9,39 | 2,54 | 3,72 | 0,55 | 0,38 | 0,41 | |
| świecki | 9,10 | 2,43 | 4,30 | 0,40 | 0,30 | 0,57 | |
| tucholski | 9,22 | 2,51 | 4,25 | 0,54 | 0,23 | 0,52 | |
| Podregion włocławski Subregion | 10,62 | 2,68 | 5,00 | 0,60 | 0,39 | 0,75 | |
| Powiaty: Powiats: | | | | | | | |
| aleksandrowski | 10,69 | 2,66 | 5,16 | 0,71 | 0,30 | 0,68 | |
| lipnowski | 10,13 | 2,30 | 5,24 | 0,42 | 0,31 | 0,67 | |
| radziejowski | 10,24 | 2,78 | 4,33 | 1,12 | 0,26 | 0,72 | |
| włocławski | 10,77 | 2,45 | 5,16 | 0,64 | 0,43 | 0,78 | |
| Miasto na prawach powiatu: City with powiat status: | | | | | | | |
| Włocławek | 10,91 | 3,04 | 4,90 | 0,44 | 0,51 | 0,82 | |

^a Zgodnie z Międzynarodową Statystyczną Klasyfikacją Chorób i Problemów Zdrowotnych (X Rewizja).^a In accordance with the International Statistical Classification of Diseases and Related Health Problems (ICD-10 Revision).

TABL. 6 (22). **MIGRACJE WEWNĘTRZNE I ZAGRANICZNE LUDNOŚCI NA POBYT STAŁY W 2014 R.**
INTERNAL AND INTERNATIONAL MIGRATION OF POPULATION FOR PERMANENT RESIDENCE IN 2014

| WYSZCZEGÓLNIENIE SPECIFICATION | Napływ ^a Inflow ^a | | | | Odpływ ^b Outflow ^b | | | | Saldo migracji Net migration | | Ogólne saldo migracji na 1000 ludności Total net migration per 1000 population |
|--|---|-----------------------------|----------------------------|----------------------------|--|----------------------------|---------------------------|--------------------------|---------------------------------|---|---|
| | ogółem total | z miast from urban areas | ze wsi from rural areas | z zagranicy immigration | ogółem total | do miast to urban areas | na wieś to rural areas | za granicę emigration | ogółem total | w tym zagranicznych of which foreign | |
| WOJEWÓDZTWO VOIVODSHIP | 22256 | 11980 | 9849 | 427 | 25094 | 11514 | 12053 | 1527 | -2838 | -1100 | -1,36 |
| Podregion bydgosko-toruński Subregion | 8819 | 5446 | 3214 | 159 | 8489 | 3308 | 4568 | 613 | 330 | -454 | 0,43 |
| Powiaty: Powiaty: | | | | | | | | | | | |
| bydgoski | 2257 | 1794 | 447 | 16 | 1346 | 877 | 418 | 51 | 911 | -35 | 8,20 |
| toruński | 2189 | 1570 | 605 | 14 | 1252 | 696 | 532 | 24 | 937 | -10 | 9,22 |
| Miasta na prawach powiatu: Cities with powiat status: | | | | | | | | | | | |
| Bydgoszcz | 2539 | 1182 | 1271 | 86 | 3636 | 1078 | 2149 | 409 | -1097 | -323 | -3,06 |
| Toruń | 1834 | 900 | 891 | 43 | 2255 | 657 | 1469 | 129 | -421 | -86 | -2,07 |
| Podregion grudziądzki Subregion | 4222 | 1934 | 2220 | 68 | 5172 | 2340 | 2382 | 450 | -950 | -382 | -2,41 |
| Powiaty: Powiaty: | | | | | | | | | | | |
| brodnicki | 979 | 385 | 577 | 17 | 1009 | 429 | 537 | 43 | -30 | -26 | -0,38 |
| chełmiński | 498 | 239 | 252 | 7 | 555 | 230 | 267 | 58 | -57 | -51 | -1,08 |
| golubsko-dobrzyński | 487 | 239 | 247 | 1 | 583 | 279 | 297 | 7 | -96 | -6 | -2,11 |
| grudziądzki | 635 | 430 | 205 | 0 | 749 | 491 | 211 | 47 | -114 | -47 | -2,84 |
| rypiński | 423 | 200 | 219 | 4 | 556 | 273 | 270 | 13 | -133 | -9 | -2,98 |
| wąbrzeski | 383 | 193 | 184 | 6 | 568 | 279 | 262 | 27 | -185 | -21 | -5,29 |
| Miasto na prawach powiatu: City with powiat status: | | | | | | | | | | | |
| Grudziądz | 817 | 248 | 536 | 33 | 1152 | 359 | 538 | 255 | -335 | -222 | -3,44 |
| Podregion inowrocławski Subregion | 3813 | 2043 | 1719 | 51 | 4658 | 2468 | 2000 | 190 | -845 | -139 | -2,30 |
| Powiaty: Powiaty: | | | | | | | | | | | |
| inowrocławski | 1623 | 864 | 743 | 16 | 1985 | 1069 | 807 | 109 | -362 | -93 | -2,22 |
| mogileński | 508 | 260 | 240 | 8 | 661 | 309 | 345 | 7 | -153 | 1 | -3,29 |
| nakielski | 890 | 490 | 380 | 20 | 1095 | 595 | 446 | 54 | -205 | -34 | -2,36 |
| zniński | 792 | 429 | 356 | 7 | 917 | 495 | 402 | 20 | -125 | -13 | -1,77 |
| Podregion świecki Subregion | 1987 | 905 | 1045 | 37 | 2357 | 1180 | 1071 | 106 | -370 | -69 | -1,95 |
| Powiaty: Powiaty: | | | | | | | | | | | |
| sępoleński | 502 | 192 | 302 | 8 | 641 | 373 | 243 | 25 | -139 | -17 | -3,34 |
| świecki | 1018 | 509 | 495 | 14 | 1204 | 561 | 577 | 66 | -186 | -52 | -1,86 |
| tucholski | 467 | 204 | 248 | 15 | 512 | 246 | 251 | 15 | -45 | - | -0,93 |
| Podregion włocławski Subregion | 3415 | 1652 | 1651 | 112 | 4418 | 2218 | 2032 | 168 | -1003 | -56 | -2,74 |
| Powiaty: Powiaty: | | | | | | | | | | | |
| aleksandrowski | 656 | 346 | 306 | 4 | 714 | 412 | 283 | 19 | -58 | -15 | -1,04 |
| lipnowski | 571 | 262 | 302 | 7 | 807 | 392 | 412 | 3 | -236 | 4 | -3,52 |
| radziejowski | 419 | 168 | 247 | 4 | 587 | 287 | 296 | 4 | -168 | - | -4,05 |
| włocławski | 1090 | 651 | 437 | 2 | 1129 | 631 | 483 | 15 | -39 | -13 | -0,45 |
| Miasto na prawach powiatu: City with powiat status: | | | | | | | | | | | |
| Włocławek | 679 | 225 | 359 | 95 | 1181 | 496 | 558 | 127 | -502 | -32 | -4,39 |

a Zameldowania. b Wymeldowania.

a Registrations. b Cancelled registrations.

TABL. 7 (23). MIGRACJE WEWNĘTRZNE LUDNOŚCI NA POBYT STAŁY W 2014 R.
INTERNAL MIGRATION OF POPULATION FOR PERMANENT RESIDENCE IN 2014

| Lp. No. | WYSZCZEGÓLNIENIE SPECIFICATION o — ogółem total k — w tym kobiety of which femals | Napływ ^a Inflow ^a | | | | | | | | |
|------------|--|---|--------------------------------|-------------------------------|----------------------------|--------------------------------|-------------------------------|---------------------------|--------------------------------|-------------------------------|
| | | ogółem grand total | | | do miast to urban areas | | | na wieś to rural areas | | |
| | | razem total | z miast from urban areas | ze wsi from rural areas | razem total | z miast from urban areas | ze wsi from rural areas | razem total | z miast from urban areas | ze wsi from rural areas |
| 1 | WOJEWÓDZTWO o | 21829 | 11980 | 9849 | 9990 | 4101 | 5889 | 11839 | 7879 | 3960 |
| 2 | VOIVODSHIP k | 11632 | 6242 | 5390 | 5368 | 2166 | 3202 | 6264 | 4076 | 2188 |
| 3 | wewnątrz województwa o | 17635 | 9242 | 8393 | 7332 | 2258 | 5074 | 10303 | 6984 | 3319 |
| 4 | intra voivodship k | 9385 | 4818 | 4567 | 3900 | 1174 | 2726 | 5485 | 3644 | 1841 |
| 5 | między województwami o | 4194 | 2738 | 1456 | 2658 | 1843 | 815 | 1536 | 895 | 641 |
| 6 | inter voivodship k | 2247 | 1424 | 823 | 1468 | 992 | 476 | 779 | 432 | 347 |
| 7 | Podregion | | | | | | | | | |
| 8 | bydgosko-toruński o | 8660 | 5446 | 3214 | 4587 | 2245 | 2342 | 4073 | 3201 | 872 |
| 8 | Subregion k | 4637 | 2859 | 1778 | 2510 | 1197 | 1313 | 2127 | 1662 | 465 |
| | Powiaty: Powiats: | | | | | | | | | |
| 9 | bydgoski | 2241 | 1794 | 447 | 218 | 100 | 118 | 2023 | 1694 | 329 |
| 10 | k | 1156 | 930 | 226 | 113 | 52 | 61 | 1043 | 878 | 165 |
| 11 | toruński | 2175 | 1570 | 605 | 125 | 63 | 62 | 2050 | 1507 | 543 |
| 12 | k | 1145 | 813 | 332 | 61 | 29 | 32 | 1084 | 784 | 300 |
| | Miasta na prawach powiatu: Cities with powiat status: | | | | | | | | | |
| 13 | Bydgoszcz | 2453 | 1182 | 1271 | 2453 | 1182 | 1271 | — | — | — |
| 14 | k | 1342 | 624 | 718 | 1342 | 624 | 718 | — | — | — |
| 15 | Toruń | 1791 | 900 | 891 | 1791 | 900 | 891 | — | — | — |
| 16 | k | 994 | 492 | 502 | 994 | 492 | 502 | — | — | — |
| 17 | Podregion | | | | | | | | | |
| 18 | grudziądzki o | 4154 | 1934 | 2220 | 1846 | 562 | 1284 | 2308 | 1372 | 936 |
| 18 | Subregion k | 2224 | 996 | 1228 | 982 | 296 | 686 | 1242 | 700 | 542 |
| | Powiaty: Powiats: | | | | | | | | | |
| 19 | brodnicki | 962 | 385 | 577 | 368 | 107 | 261 | 594 | 278 | 316 |
| 20 | k | 516 | 195 | 321 | 192 | 52 | 140 | 324 | 143 | 181 |
| 21 | chełmiński | 491 | 239 | 252 | 164 | 57 | 107 | 327 | 182 | 145 |
| 22 | k | 263 | 129 | 134 | 100 | 40 | 60 | 163 | 89 | 74 |
| 23 | golubsko-dobrzyński o | 486 | 239 | 247 | 165 | 48 | 117 | 321 | 191 | 130 |
| 24 | k | 274 | 142 | 132 | 89 | 30 | 59 | 185 | 112 | 73 |
| 25 | grudziądzki | 635 | 430 | 205 | 99 | 29 | 70 | 536 | 401 | 135 |
| 26 | k | 340 | 214 | 126 | 53 | 13 | 40 | 287 | 201 | 86 |
| 27 | rypiński | 419 | 200 | 219 | 144 | 42 | 102 | 275 | 158 | 117 |
| 28 | k | 222 | 97 | 125 | 82 | 24 | 58 | 140 | 73 | 67 |
| 29 | wąbrzeski | 377 | 193 | 184 | 122 | 31 | 91 | 255 | 162 | 93 |
| 30 | k | 210 | 100 | 110 | 67 | 18 | 49 | 143 | 82 | 61 |
| | Miasto na prawach powiatu: City with powiat status: | | | | | | | | | |
| 31 | Grudziądz | 784 | 248 | 536 | 784 | 248 | 536 | — | — | — |
| 32 | k | 399 | 119 | 280 | 399 | 119 | 280 | — | — | — |

a Zameldowania. b Wymeldowania.
a Registrations. b Deregistrations.

| Odplyw ^b Outflow ^b | | | | | | | | | Saldo migracji Net migration | | | Lp. No. |
|--|----------------------------|---------------------------|-----------------------------|----------------------------|---------------------------|----------------------------|----------------------------|---------------------------|------------------------------|------------------------------|--------------------------|------------|
| ogółem grand total | | | z miast from urban areas | | | ze wsi from rural areas | | | ogółem total | w miastach in urban areas | na wsi in rural areas | |
| razem total | do miast to urban areas | na wieś to rural areas | razem total | do miast to urban areas | na wieś to rural areas | razem total | do miast to urban areas | na wieś to rural areas | | | | |
| 23567 | 11514 | 12053 | 13042 | 5127 | 7915 | 10525 | 6387 | 4138 | -1738 | -3052 | 1314 | 1 |
| 12558 | 6144 | 6414 | 6833 | 2714 | 4119 | 5725 | 3430 | 2295 | -926 | -1465 | 539 | 2 |
| 17635 | 7332 | 10303 | 9242 | 2258 | 6984 | 8393 | 5074 | 3319 | - | -1910 | 1910 | 3 |
| 9385 | 3900 | 5485 | 4818 | 1174 | 3644 | 4567 | 2726 | 1841 | - | -918 | 918 | 4 |
| 5932 | 4182 | 1750 | 3800 | 2869 | 931 | 2132 | 1313 | 819 | -1738 | -1142 | -596 | 5 |
| 3173 | 2244 | 929 | 2015 | 1540 | 475 | 1158 | 704 | 454 | -926 | -547 | -379 | 6 |
| 7876 | 3308 | 4568 | 5716 | 1907 | 3809 | 2160 | 1401 | 759 | 784 | -1129 | 1913 | 7 |
| 4176 | 1788 | 2388 | 3015 | 1049 | 1966 | 1161 | 739 | 422 | 461 | -505 | 966 | 8 |
| 1295 | 877 | 418 | 198 | 107 | 91 | 1097 | 770 | 327 | 946 | 20 | 926 | 9 |
| 698 | 469 | 229 | 107 | 62 | 45 | 591 | 407 | 184 | 458 | 6 | 452 | 10 |
| 1228 | 696 | 532 | 165 | 65 | 100 | 1063 | 631 | 432 | 947 | -40 | 987 | 11 |
| 656 | 373 | 283 | 86 | 41 | 45 | 570 | 332 | 238 | 489 | -25 | 514 | 12 |
| 3227 | 1078 | 2149 | 3227 | 1078 | 2149 | - | - | - | -774 | -774 | - | 13 |
| 1693 | 587 | 1106 | 1693 | 587 | 1106 | - | - | - | -351 | -351 | - | 14 |
| 2126 | 657 | 1469 | 2126 | 657 | 1469 | - | - | - | -335 | -335 | - | 15 |
| 1129 | 359 | 770 | 1129 | 359 | 770 | - | - | - | -135 | -135 | - | 16 |
| 4722 | 2340 | 2382 | 2228 | 866 | 1362 | 2494 | 1474 | 1020 | -568 | -382 | -186 | 17 |
| 2560 | 1258 | 1302 | 1163 | 443 | 720 | 1397 | 815 | 582 | -336 | -181 | -155 | 18 |
| 966 | 429 | 537 | 377 | 130 | 247 | 589 | 299 | 290 | -4 | -9 | 5 | 19 |
| 537 | 245 | 292 | 197 | 71 | 126 | 340 | 174 | 166 | -21 | -5 | -16 | 20 |
| 497 | 230 | 267 | 196 | 75 | 121 | 301 | 155 | 146 | -6 | -32 | 26 | 21 |
| 285 | 141 | 144 | 102 | 44 | 58 | 183 | 97 | 86 | -22 | -2 | -20 | 22 |
| 576 | 279 | 297 | 268 | 88 | 180 | 308 | 191 | 117 | -90 | -103 | 13 | 23 |
| 313 | 145 | 168 | 141 | 40 | 101 | 172 | 105 | 67 | -39 | -52 | 13 | 24 |
| 702 | 491 | 211 | 80 | 51 | 29 | 622 | 440 | 182 | -67 | 19 | -86 | 25 |
| 364 | 252 | 112 | 31 | 20 | 11 | 333 | 232 | 101 | -24 | 22 | -46 | 26 |
| 543 | 273 | 270 | 188 | 73 | 115 | 355 | 200 | 155 | -124 | -44 | -80 | 27 |
| 296 | 147 | 149 | 95 | 35 | 60 | 201 | 112 | 89 | -74 | -13 | -61 | 28 |
| 541 | 279 | 262 | 222 | 90 | 132 | 319 | 189 | 130 | -164 | -100 | -64 | 29 |
| 288 | 143 | 145 | 120 | 48 | 72 | 168 | 95 | 73 | -78 | -53 | -25 | 30 |
| 897 | 359 | 538 | 897 | 359 | 538 | - | - | - | -113 | -113 | - | 31 |
| 477 | 185 | 292 | 477 | 185 | 292 | - | - | - | -78 | -78 | - | 32 |

TABL. 7 (23). **MIGRACJE WEWNĘTRZNE LUDNOŚCI NA POBYT STAŁY W 2014 R. (dok.)**
INTERNAL MIGRATION OF POPULATION FOR PERMANENT RESIDENCE IN 2014 (cont.)

| Lp. No. | WYSZCZEGÓLNIENIE SPECIFICATION o — ogółem total k — w tym kobiety of which femals | Napływ ^a Inflow ^a | | | | | | | | |
|------------|--|---|--------------------------------|-------------------------------|----------------------------|--------------------------------|-------------------------------|---------------------------|--------------------------------|-------------------------------|
| | | ogółem grand total | | | do miast to urban areas | | | na wieś to rural areas | | |
| | | razem total | z miast from urban areas | ze wsi from rural areas | razem total | z miast from urban areas | ze wsi from rural areas | razem total | z miast from urban areas | ze wsi from rural areas |
| 1 | Podregion inowrocławski o | 3762 | 2043 | 1719 | 1617 | 610 | 1007 | 2145 | 1433 | 712 |
| 2 | Subregion k | 1978 | 1079 | 899 | 830 | 310 | 520 | 1148 | 769 | 379 |
| | Powiaty: Powiats: | | | | | | | | | |
| 3 | inowrocławski o | 1607 | 864 | 743 | 830 | 350 | 480 | 777 | 514 | 263 |
| 4 | k | 842 | 452 | 390 | 421 | 179 | 242 | 421 | 273 | 148 |
| 5 | mogileński o | 500 | 260 | 240 | 161 | 45 | 116 | 339 | 215 | 124 |
| 6 | k | 273 | 146 | 127 | 78 | 21 | 57 | 195 | 125 | 70 |
| 7 | nakielski o | 870 | 490 | 380 | 329 | 104 | 225 | 541 | 386 | 155 |
| 8 | k | 448 | 258 | 190 | 170 | 51 | 119 | 278 | 207 | 71 |
| 9 | żniński o | 785 | 429 | 356 | 297 | 111 | 186 | 488 | 318 | 170 |
| 10 | k | 415 | 223 | 192 | 161 | 59 | 102 | 254 | 164 | 90 |
| 11 | Podregion świecki o | 1950 | 905 | 1045 | 623 | 167 | 456 | 1327 | 738 | 589 |
| 12 | Subregion k | 1034 | 461 | 573 | 324 | 87 | 237 | 710 | 374 | 336 |
| | Powiaty: Powiats: | | | | | | | | | |
| 13 | sępoleński o | 494 | 192 | 302 | 244 | 56 | 188 | 250 | 136 | 114 |
| 14 | k | 261 | 98 | 163 | 121 | 28 | 93 | 140 | 70 | 70 |
| 15 | świecki o | 1004 | 509 | 495 | 271 | 82 | 189 | 733 | 427 | 306 |
| 16 | k | 534 | 263 | 271 | 145 | 44 | 101 | 389 | 219 | 170 |
| 17 | tucholski o | 452 | 204 | 248 | 108 | 29 | 79 | 344 | 175 | 169 |
| 18 | k | 239 | 100 | 139 | 58 | 15 | 43 | 181 | 85 | 96 |
| 19 | Podregion włocławski ... o | 3303 | 1652 | 1651 | 1317 | 517 | 800 | 1986 | 1135 | 851 |
| 20 | Subregion k | 1759 | 847 | 912 | 722 | 276 | 446 | 1037 | 571 | 466 |
| | Powiaty: Powiats: | | | | | | | | | |
| 21 | aleksandrowski o | 652 | 346 | 306 | 291 | 130 | 161 | 361 | 216 | 145 |
| 22 | k | 356 | 189 | 167 | 155 | 68 | 87 | 201 | 121 | 80 |
| 23 | lipnowski o | 564 | 262 | 302 | 128 | 42 | 86 | 436 | 220 | 216 |
| 24 | k | 299 | 134 | 165 | 74 | 23 | 51 | 225 | 111 | 114 |
| 25 | radziejowski o | 415 | 168 | 247 | 128 | 47 | 81 | 287 | 121 | 166 |
| 26 | k | 219 | 83 | 136 | 68 | 27 | 41 | 151 | 56 | 95 |
| 27 | włocławski o | 1088 | 651 | 437 | 186 | 73 | 113 | 902 | 578 | 324 |
| 28 | k | 567 | 322 | 245 | 107 | 39 | 68 | 460 | 283 | 177 |
| | Miasto na prawach powiatu: City with powiat status: | | | | | | | | | |
| 29 | Włocławek o | 584 | 225 | 359 | 584 | 225 | 359 | — | — | — |
| 30 | k | 318 | 119 | 199 | 318 | 119 | 199 | — | — | — |

a Zameldowania. *b* Wymeldowania.

a Registrations. *b* Deregistrations.

| Odplyw ^b Outflow ^b | | | | | | | | | Saldo migracji Net migration | | | Lp. No. |
|--|----------------------------|---------------------------|-----------------------------|----------------------------|---------------------------|----------------------------|----------------------------|---------------------------|------------------------------|------------------------------|--------------------------|------------|
| ogółem grand total | | | z miast from urban areas | | | ze wsi from rural areas | | | ogółem grand total | w miastach in urban areas | na wsi in rural areas | |
| razem total | do miast to urban areas | na wieś to rural areas | razem total | do miast to urban areas | na wieś to rural areas | razem total | do miast to urban areas | na wieś to rural areas | | | | |
| 4468 | 2468 | 2000 | 2314 | 1078 | 1236 | 2154 | 1390 | 764 | -706 | -697 | -9 | 1 |
| 2365 | 1273 | 1092 | 1240 | 564 | 676 | 1125 | 709 | 416 | -387 | -410 | 23 | 2 |
| 1876 | 1069 | 807 | 1149 | 590 | 559 | 727 | 479 | 248 | -269 | -319 | 50 | 3 |
| 982 | 535 | 447 | 605 | 298 | 307 | 377 | 237 | 140 | -140 | -184 | 44 | 4 |
| 654 | 309 | 345 | 284 | 96 | 188 | 370 | 213 | 157 | -154 | -123 | -31 | 5 |
| 352 | 160 | 192 | 155 | 48 | 107 | 197 | 112 | 85 | -79 | -77 | -2 | 6 |
| 1041 | 595 | 446 | 484 | 200 | 284 | 557 | 395 | 162 | -171 | -155 | -16 | 7 |
| 552 | 312 | 240 | 263 | 108 | 155 | 289 | 204 | 85 | -104 | -93 | -11 | 8 |
| 897 | 495 | 402 | 397 | 192 | 205 | 500 | 303 | 197 | -112 | -100 | -12 | 9 |
| 479 | 266 | 213 | 217 | 110 | 107 | 262 | 156 | 106 | -64 | -56 | -8 | 10 |
| 2251 | 1180 | 1071 | 761 | 289 | 472 | 1490 | 891 | 599 | -301 | -138 | -163 | 11 |
| 1192 | 621 | 571 | 375 | 138 | 237 | 817 | 483 | 334 | -158 | -51 | -107 | 12 |
| 616 | 373 | 243 | 240 | 117 | 123 | 376 | 256 | 120 | -122 | 4 | -126 | 13 |
| 321 | 187 | 134 | 119 | 52 | 67 | 202 | 135 | 67 | -60 | 2 | -62 | 14 |
| 1138 | 561 | 577 | 358 | 107 | 251 | 780 | 454 | 326 | -134 | -87 | -47 | 15 |
| 610 | 304 | 306 | 177 | 50 | 127 | 433 | 254 | 179 | -76 | -32 | -44 | 16 |
| 497 | 246 | 251 | 163 | 65 | 98 | 334 | 181 | 153 | -45 | -55 | 10 | 17 |
| 261 | 130 | 131 | 79 | 36 | 43 | 182 | 94 | 88 | -22 | -21 | -1 | 18 |
| 4250 | 2218 | 2032 | 2023 | 987 | 1036 | 2227 | 1231 | 996 | -947 | -706 | -241 | 19 |
| 2265 | 1204 | 1061 | 1040 | 520 | 520 | 1225 | 684 | 541 | -506 | -318 | -188 | 20 |
| 695 | 412 | 283 | 318 | 172 | 146 | 377 | 240 | 137 | -43 | -27 | -16 | 21 |
| 371 | 227 | 144 | 167 | 94 | 73 | 204 | 133 | 71 | -15 | -12 | -3 | 22 |
| 804 | 392 | 412 | 249 | 118 | 131 | 555 | 274 | 281 | -240 | -121 | -119 | 23 |
| 422 | 211 | 211 | 128 | 62 | 66 | 294 | 149 | 145 | -123 | -54 | -69 | 24 |
| 583 | 287 | 296 | 165 | 69 | 96 | 418 | 218 | 200 | -168 | -37 | -131 | 25 |
| 323 | 156 | 167 | 85 | 37 | 48 | 238 | 119 | 119 | -104 | -17 | -87 | 26 |
| 1114 | 631 | 483 | 237 | 132 | 105 | 877 | 499 | 378 | -26 | -51 | 25 | 27 |
| 622 | 356 | 266 | 133 | 73 | 60 | 489 | 283 | 206 | -55 | -26 | -29 | 28 |
| 1054 | 496 | 558 | 1054 | 496 | 558 | - | - | - | -470 | -470 | - | 29 |
| 527 | 254 | 273 | 527 | 254 | 273 | - | - | - | -209 | -209 | - | 30 |

DZIAŁ V RYNEK PRACY. WYNAGRODZENIA

Uwagi ogólne

1. Dane o **pracujących** dotyczą osób wykonujących pracę przynoszącą im zarobek lub dochód. Prezentowane dane nie obejmują pracujących w jednostkach budżetowych prowadzących działalność w zakresie obrony narodowej i bezpieczeństwa publicznego oraz, z wyjątkiem tablicy przeglądowej „Ważniejsze dane o województwie”, duchowieństwa wszystkich wyznań.

Do pracujących według faktycznego miejsca pracy zalicza się:

- 1) osoby zatrudnione na podstawie stosunku pracy (umowa o pracę, powołanie, mianowanie, wybór lub stosunek służbowy);
- 2) pracodawców i pracujących na własny rachunek, a mianowicie:
 - a) właścicieli, współwłaścicieli i dzierżawców gospodarstw indywidualnych w rolnictwie (łącznie z pomagającymi członkami ich rodzin), z pewnymi wyłączeniami w latach 2005–2009; patrz ust. 3 na str. 113,
 - b) właścicieli i współwłaścicieli (łącznie z pomagającymi członkami ich rodzin; z wyłączeniem wspólników spółek, którzy nie pracują w spółce), podmiotów prowadzących działalność gospodarczą poza gospodarstwami indywidualnymi w rolnictwie,
 - c) inne osoby pracujące na własny rachunek, np. osoby wykonujące wolne zawody;
- 3) osoby wykonujące pracę nakładczą;
- 4) agentów (łącznie z pomagającymi członkami ich rodzin oraz osobami zatrudnionymi przez agentów);
- 5) członków spółdzielni produkcji rolniczej (rolniczych spółdzielni produkcyjnych i spółdzielni powstałych na ich bazie oraz spółdzielni kółek rolniczych).

2. Pełnozatrudnieni są to osoby zatrudnione w pełnym wymiarze czasu pracy obowiązującym w danym zakładzie pracy lub na danym stanowisku pracy, w tym również osoby, które zgodnie z obowiązującymi przepisami pracują w skróconym czasie pracy, np. z tytułu warunków szkodliwych dla zdrowia lub przedłużonym czasie pracy, np. dozorczy mienia.

Niepełnozatrudnieni są to osoby, które zgodnie z umową o pracę pracują stale w niepełnym wymiarze czasu pracy. Niepełnozatrudnieni w głównym miejscu pracy są to osoby, które oświadczyły, że dany zakład jest ich głównym miejscem pracy.

Dane dotyczące **pracujących według stanu w dniu 31 XII** podano w osobach, przy przyjęciu zasady jednorazowego ujmowania tych osób w **głównym miejscu pracy**.

CHAPTER V LABOUR MARKET. WAGES AND SALARIES

General notes

1. Data regarding **employment** concern persons performing work providing earnings or income. Presenting data do not include persons employed in budgetary entities conducting activity within the scope of national defence and safety as well as, excluding review table “Major data on the voivodship”, clergy.

Employed persons by actually workplace are:

- 1) *employees hired on the basis of an employment contracts (labour contract, posting, appointment, election or service relation);*
- 2) *employers and own-account workers, i.e.:*
 - a) *owners, co-owners, and leaseholders of private farms in agriculture (including contributing family workers), with some exceptions in 2005–2009; see item 3 on page 113,*
 - b) *owners and co-owners (including contributing family workers; excluding partners in companies who do not work in them), units conducting economic activity excluding private farms in agriculture,*
 - c) *other self-employed persons, e.g. self-employed professionals;*
- 3) *persons engaged in outwork;*
- 4) *agents (including contributing family workers and persons employed by agents);*
- 5) *members of agricultural production co-operatives, (agricultural producers’ cooperatives and cooperatives established on their basis as well as agricultural farmers’ co-operatives).*

2. Full-time paid employees are persons employed on a full-time basis, as defined by a given company or for a given position, as well as persons who, in accordance with regulations, work a shortened work-time period, e.g. due to hazardous conditions, or a longer work-time period, e.g. property caretaker.

Part-time paid employees are persons who, in accordance with labour contracts, regularly work on a part-time basis. The main workplace of part-time employees is established by a declaration defining which workplace is the main workplace.

Data concerning **employment as of 31 XII** are presented in persons, each person being listed once according to the **main job**.

3. Dane dotyczące **pracujących w gospodarstwach indywidualnych w rolnictwie według stanu w dniu 31 XII** w latach 2002-2009 wyszacowano na podstawie wyników Narodowego Spisu Powszechnego Ludności i Mieszkań 2002 oraz Powszechnego Spisu Rolnego 2002 oraz od 2010 r. na podstawie Powszechnego Spisu Rolnego 2010.

Do pracujących w gospodarstwach indywidualnych zaliczono osoby pracujące w gospodarstwach prowadzących działalność rolniczą, przy czym:

- 1) w latach 2005–2009 nie zaliczono osób pracujących:
 - a) w gospodarstwach o powierzchni użytków rolnych powyżej 1 ha produkujących **wyłącznie** na własne potrzeby;
 - b) w gospodarstwach o powierzchni użytków rolnych do 1 ha (łącznie z indywidualnymi właścicielami zwierząt gospodarskich nieposiadających użytków rolnych) produkujących **wyłącznie** lub **głównie** na własne potrzeby;
- 2) od 2010 r. ujęto wszystkich pracujących w tych gospodarstwach niezależnie od powierzchni użytków rolnych oraz przeznaczenia produkcji rolniczej (razem z produkującymi **wyłącznie** lub **głównie** na własne potrzeby).

Przeciętną liczbę pracujących w gospodarstwach indywidualnych w rolnictwie ustalono w oparciu o dokonane szacunki liczby pracujących, przy uwzględnieniu współczynników przeliczeniowych.

4. Dane o pracujących prezentowane są według faktycznego (stałego) miejsca pracy i od 2004 r. – według faktycznego rodzaju działalności.

5. Dane dotyczące **przeciętnego zatrudnienia** ujmują wyłącznie zatrudnionych na podstawie stosunku pracy. Informacje dotyczą pracowników pełnozatrudnionych oraz niepełnozatrudnionych w przeliczeniu na pełnozatrudnionych.

6. **Przeciętne miesięczne wynagrodzenia (nominalne)** przypadające na 1 zatrudnionego obliczono przyjmując:

- wynagrodzenia osobowe, bez wynagrodzeń osób wykonujących pracę nakładczą oraz uczniów, a także osób zatrudnionych za granicą,
- wypłaty z tytułu udziału w zysku i w nadwyżce bilansowej w spółdzielniach,
- dodatkowe wynagrodzenia roczne dla pracowników jednostek sfery budżetowej,
- honoraria wypłacone niektórym grupom pracowników za prace wynikające z umowy o pracę, np. dziennikarzom, realizatorom filmów, programów radiowych i telewizyjnych.

Dane prezentowane w dziale nie obejmują wygodzeń pracowników jednostek budżetowych

3. **Data concerning employed persons on private farms in agriculture as of 31 XII** in 2002-2009 were estimated on the basis of the results of the Population and Housing Census as well as the Agricultural Census 2002 and since 2010 on the basis of the Agricultural Census 2010.

The following employed persons on private farms conducting agricultural activity are included in the group of employed persons on private farms, while:

- 1) in 2005–2009 are not included the following employed persons:
 - a) on farms with the area more than 1 ha of agricultural land producing **exclusively** for their own needs;
 - b) on farms with the area to 1 ha of agricultural land (including individual owners of livestock who do not possess agricultural land) producing **exclusively** or **mainly** for their own needs;
- 2) since 2010 are included the whole number of employed persons on those farms independently from area of agricultural land as well as from destination of agricultural output (including producing **exclusively** or **mainly** for their own needs).

The average number of employed persons on private farm in agriculture was established on the basis of estimates of the number of employees, taking into account conversion ratios.

4. Data regarding employment are presented by actual (permanent) workplace and since 2004 – by actual kind of activity.

5. Data concerning **average paid employment** include exclusively employees hired on the basis of an employment contract. Information concerns full- and part-time paid employees in terms of full-time paid employees.

6. **The average monthly (nominal) wages and salaries** per paid employee were calculated assuming:

- personal wages and salaries, excluding wages and salaries of persons engaged in outwork as well as apprentices and persons employed abroad,
- payments from profit and balance surplus in co-operatives,
- annual extra wages and salaries for employees of budgetary sphere entities,
- fees paid to selected groups of employees for performing work in accordance with a labour contract, e.g. to journalists, film producers, radio and television program producers.

Data presented in this chapter do not include wages and salaries of employees in budgetary en-

prowadzących działalność w zakresie obrony narodowej i bezpieczeństwa publicznego.

7. Dane o przeciętnych miesięcznych wynagrodzeniach brutto przypadających na 1 zatrudnionego obejmują zaliczki na poczet podatku dochodowego od osób fizycznych oraz obowiązkowe składki na ubezpieczenia społeczne (emerytalne, rentowe i chorobowe) płacone przez ubezpieczonego pracownika, wprowadzone z dniem 1 I 1999 r. zgodnie z ustawą z dnia 13 X 1998 r. o systemie ubezpieczeń społecznych (Dz. U. Nr 137, poz. 887, z późniejszymi zmianami).

8. Dane o liczbie **bezrobotnych zarejestrowanych** obejmują osoby, które zgodnie z ustawą z dnia 20 IV 2004 r. o promocji zatrudnienia i instytucjach rynku pracy, obowiązującą od 1 VI 2004 r. (tekst jednolity Dz. U. z 2013 r. poz. 674, z późniejszymi zmianami) określone są jako bezrobotne.

Pod pojęciem **bezrobotnego** należy rozumieć osobę, która m.in. ukończyła 18 lat, nie osiągnęła wieku emerytalnego, jest osobą niezatrudnioną i niewykonyującą innej pracy zarobkowej, zdolną i gotową do podjęcia zatrudnienia w pełnym wymiarze czasu pracy (bądź jeśli jest osobą niepełnosprawną – zdolną i gotową do podjęcia zatrudnienia co najmniej w połowie tego wymiaru czasu pracy), nieuczącą się w szkole, z wyjątkiem szkół dla dorosłych (lub przystępującą do egzaminu eksternistycznego z zakresu programu nauczania tej szkoły) lub szkół wyższych w systemie studiów niestacjonarnych, zarejestrowaną we właściwym dla miejsca zameldowania (stałego lub czasowego) powiatowym urzędzie pracy oraz poszukującą zatrudnienia lub innej pracy zarobkowej, z dodatkowymi wyłączeniami dotyczącymi źródeł dochodów, zapisanymi w ustawie.

„**Długotrwale bezrobotni**” są to osoby bezrobotne pozostające w rejestrze powiatowego urzędu pracy łącznie ponad 12 miesięcy w okresie ostatnich 2 lat, z wyłączeniem okresów przygotowania zawodowego dorosłych oraz (od listopada 2005 r.) okresu odbywania stażu.

„**Bezrobotni bez kwalifikacji zawodowych**” są to osoby bezrobotne nieposiadające kwalifikacji do wykonywania jakiegokolwiek zawodu, poświadczonych dyplomem, świadectwem lub innym dokumentem uprawniającym do wykonywania zawodu. Od listopada 2005 r. – łącznie z osobami z wykształceniem średnim ogólnokształcącym.

9. **Stopę bezrobocia rejestrowanego** obliczono jako stosunek liczby bezrobotnych zarejestrowanych do liczby cywilnej ludności aktywnej zawodowo, tj. bez osób odbywających czynną służbę wojskową oraz pracowników jednostek budżetowych prowadzących działalność w zakresie obrony narodowej i bezpieczeństwa publicznego.

Stopę bezrobocia podaje się z uwzględnie-

ties conducting activity within the scope of national Defence and public safety.

7. *Data regarding the average monthly gross wages and salaries per paid employee include the deduction from pay for personal income taxes and contributions to compulsory social security (retirement, pension and illness) paid by insured employee, introduced on 1 I 1999, in accordance with the Law on the Social Security System, dated 13 X 1998 (Journal of Laws No. 137, item 887, with later amendments).*

8. *Data regarding registered unemployed persons include persons who, in accordance with the Law dated 20 IV 2004 on Promoting Employment and Labour Market Institutions, in force since 1 VI 2004 (uniform text Journal of Laws 2013 item 674, with later amendments) are classified as unemployed.*

An **unemployed person** is understood as a person i.a. who is at least 18 years old and has not reached the retirement age, is not employed and not performing any other kind of paid work who is capable of work and ready to take full-time employment obligatory for a given job or service (or in case he/she is a disabled person – capable and ready to take work comprising no less than a half of working time), not attending a school with the exception of schools for adults (or taking extra curricular exam within the scope programme education of this school) or tertiary schools in part-time programme, looking for employment or other kind of paid work and registered in a powiat labour office, appropriate for his/her permanent stay, with additional provisions concerning the sources of income, included in the mentioned law.

“**The long term unemployed**” are persons unemployment remaining in the register rolls of the powiat labour office for the overall period of over 12 months during the last two years, excluding period adult occupational preparation as well as (since November 2005)) the period of traineeship.

“**The unemployed without occupational qualifications**” – are unemployed persons who do not have qualifications for performing any occupation confirmed by a diploma, certificate or any other document entitling them to perform an occupation. Since November 2005 it also concerns persons with general secondary education.

9. **The registered unemployment rate** is calculated as the ratio of the number of registered unemployed persons to the economically active civilian population, i.e., excluding persons in active military service as well as employees of budgetary entities conducting activity within the scope of national defence and public safety.

The unemployment rate is given considering

niem pracujących w gospodarstwach indywidualnych w rolnictwie (będących składową cywilnej ludności aktywnej zawodowo) wyszacowanych na podstawie wyników Spisów.

10. Informacje o wypadkach przy pracy obejmują wszystkie wypadki przy pracy, jak również wypadki traktowane na równi z wypadkami przy pracy niezależnie od tego, czy wykazana została niezdolność do pracy. Informacje o wypadkach przy pracy w jednostkach budżetowych prowadzących działalność w zakresie obrony narodowej i bezpieczeństwa publicznego dotyczą tylko pracowników cywilnych.

Dane o wypadkach przy pracy, poza gospodarstwami indywidualnymi w rolnictwie, uzyskiwane są ze statystycznej karty wypadku przy pracy.

Za jeden wypadek przy pracy liczy się wypadek każdej pracującej osoby poszkodowanej w wypadku indywidualnym, jak również zbiorowym.

11. Za wypadek przy pracy uważa się nagłe zdarzenie wywołane przyczyną zewnętrzną, powodujące uraz lub śmierć, które nastąpiło w związku z pracą:

- 1) podczas lub w związku z wykonywaniem przez pracownika zwykłych czynności lub poleceń przełożonych oraz czynności na rzecz pracodawcy, nawet bez polecenia;
- 2) w czasie pozostawania pracownika w dyspozycji pracodawcy w drodze między siedzibą pracodawcy a miejscem wykonywania obowiązku wynikającego ze stosunku pracy.

Na równi z wypadkiem przy pracy, w zakresie uprawnień do świadczeń określonych w ustawie o ubezpieczeniu społecznym z tytułu wypadków przy pracy i chorób zawodowych, traktuje się wypadek, któremu pracownik uległ:

- 1) w czasie podróży służbowej;
- 2) podczas szkolenia w zakresie powszechnej samoobrony;
- 3) przy wykonywaniu zadań zleconych przez działające u pracodawcy organizacje związkowe.

Za wypadek przy pracy uważa się również nagłe zdarzenie, powodujące uraz lub śmierć, które nastąpiło w okresie ubezpieczenia wypadkowego podczas:

- 1) uprawiania sportu w trakcie zawodów i treningów przez osobę pobierającą stypendium sportowe;
- 2) wykonywania odpłatnie pracy w czasie odbywania kary pozbawienia wolności lub tymczasowego aresztowania;
- 3) pełnienia mandatu posła lub senatora, pobierającego uposażenie;
- 4) sprawowania mandatu posła do Parlamentu Europejskiego wybranego w Rzeczypospolitej Polskiej;
- 5) odbywania – na podstawie skierowania wyda-

employed persons on private farms in agriculture (as a part of the economically active civilian population) estimated on the basis of the censuses results.

10. Information regarding accidents at work includes all accidents at work, as well as accidents treated equally to accidents at work, regardless of proved inability to work. Information regarding accidents at work in budgetary entities conducting activity within the scope of national defence and public safety concerns only civilian employees.

Data regarding accidents at work, excluding private farms in agriculture, are obtained from statistical reports of accidents at work.

Each accident, regardless whether the person injured was injured during an individual or mass accident, is counted as a single accident at work.

11. Accident at work is understood as a sudden event, caused by external reason which leads to injury or death, which happened in connection with work:

- 1) during or in connection with performance of ordinary activities or instructions by the employee and activities for the employees, even without instructions;
- 2) when the employee remains at the disposal of the employers on the way between the seat of the employer and the place of performing the duty, which is result of work relations.

Every accident is treated equally to accident at work, as regards entitlement to benefits defined in the law on social insurance by virtue of accidents at work and occupational diseases if the employee had such accident:

- 1) during a business trip;
- 2) during a training within the scope of common self-defence;
- 3) at performing tasks ordered by trade union organizations, functioning at the employer.

Accident at work is also understood as a sudden incident, causing injury or death, which happened within the term of accident insurance during:

- 1) practising sports during competitions and trainings by a person receiving sport scholarship;
- 2) performance of paid work in the time of serving imprisonment sentences or temporary detentions;
- 3) carrying out a mandate by members of parliament or senate, who receive salaries;
- 4) serving the mandate of the European Parliament member elected in the Republic of Poland;
- 5) stay – on the basis of appointment issues

nego przez powiatowy urząd pracy lub inny podmiot kierujący – szkolenia lub stażu związanego z pobieraniem przez absolwenta stypendium;

- 6) wykonywania przez członka rolniczej spółdzielni produkcyjnej, spółdzielni kółek rolniczych oraz przez inną osobę traktowaną na równi z członkiem spółdzielni, pracy na rzecz tych spółdzielni;
- 7) wykonywania lub współpracy przy wykonywaniu pracy na podstawie umowy agencyjnej, umowy zlecenia lub umowy o świadczeniu usług;
- 8) wykonywania zwykłych czynności związanych z prowadzeniem lub współpracą przy prowadzeniu działalności pozarolniczej;
- 9) wykonywania przez osobę duchowną czynności religijnych lub czynności związanych z powierzonymi funkcjami duszpasterskimi lub zakonnymi;
- 10) odbywania zastępczych form służby wojskowej;
- 11) nauki w Krajowej Szkole Administracji Publicznej przez słuchaczy pobierających stypendium.

12. Za ciężki wypadek przy pracy uważa się wypadek, w wyniku którego nastąpiło ciężkie uszkodzenie ciała, a mianowicie: utrata wzroku, słuchu, mowy, zdolności płodzenia lub inne uszkodzenie ciała albo rozstrój zdrowia, naruszające podstawowe funkcje organizmu, a także choroba nieuleczalna lub zagrażająca życiu, trwała choroba psychiczna, trwała, całkowita lub znaczna niezdolność do pracy w zawodzie albo trwałe poważne zespечение lub zniekształcenie ciała.

13. Za śmiertelny wypadek przy pracy uważa się wypadek, w wyniku którego nastąpiła śmierć osoby poszkodowanej na miejscu wypadku lub w okresie 6 miesięcy od chwili wypadku.

14. Informacje o zatrudnionych w warunkach zagrożenia czynnikami szkodliwymi dla zdrowia opracowano na podstawie sprawozdań ości. Dane:

- 1) obejmują zatrudnionych w podmiotach zaliczanych do sekcji: rolnictwo, leśnictwo, łowiectwo i rybactwo (bez gospodarstw indywidualnych w rolnictwie, łowiectwa i pozyskiwania zwierząt łownych, włączając działalność usługową oraz rybołówstwa w wodach morskich); górnictwo i wydobywanie; przetwórstwo przemysłowe; wytwarzanie i zaopatrywanie w energię elektryczną, gaz, parę wodną, gorącą wodę i powietrze do układów klimatyzacyjnych; dostawa wody; gospodarowanie ściekami i odpadami oraz działalność związana z rekultywacją; budownictwo (bez realizacji projektów budowlanych związanych ze wznoszeniem budynków); handel hurtowy i detaliczny; naprawa pojazdów samochodowych, włączając motocykle; transport i gospodarka magazynowa; informacja i komunikacja (bez działalności związanej z produkcją filmów, na-

by powiat labour office or other supervising entity – at a training or internship connected with a scholarship received by school-leavers;

- 6) *performance of work, by members of agricultural producers' co-operatives, agricultural farmers' co-operatives and by other persons treated equally to members of a co-operatives, for the benefit of these co-operatives;*
- 7) *performance or co-operation at performance of work on the basis of agency agreements, contracts of mandate or contracts of services;*
- 8) *performance of ordinary activities connected with conducting non-agricultural economic activities or co-operation at conducting them;*
- 9) *performance of religious activities or activities connected with entrusted pastoral or monastic functions by clergymen;*
- 10) *performing supplementary forms of military service;*
- 11) *education at the National School of Public Administration by students, who receive scholarships.*

12. A serious accident at work is an accident which results in serious bodily harm, i.e., loss of sight, hearing, speech, fertility, or which results in other bodily harm or in health-related problems, disrupting primary bodily functions, as well as which results in incurable and life-threatening diseases, permanent mental illness, a permanent, total or significant inability to work in the profession or in a permanent significant disfigurement or distortion of the body.

13. A fatal accident at work is an accident during which the person injured dies at the site of the accident or within a period of 6 months from the date of the accident.

14. Information regarding persons working in hazardous conditions i.e. with substances hazardous to health is compiled on the basis of reports. Data concern persons:

- 1) *employed by entities included in the sections: agriculture, forestry and fishing (excluding private farms in agriculture, hunting, trapping and related service activities as well as marine fishing); mining and quarrying, manufacturing, electricity, gas, steam and air conditioning supply; water supply; sewerage, waste management and remediation activities; construction (excluding development of building projects); wholesale and retail trade; repair of motor vehicles and motorcycles; transportation and storage; information and communication (excluding motion picture, video and television programme production, sound recording and music publishing activities as well as other information service activities); professional, scientific and technical activities (in the scope scientific research and development as well as veterinary activities);*

grań wideo, programów telewizyjnych, nagrań dźwiękowych i muzycznych oraz pozostałej działalności usługowej w zakresie informacji); działalność profesjonalna, naukowa i techniczna (w zakresie badań naukowych i prac rozwojowych oraz działalności weterynaryjnej); działalność w zakresie usług administrowania i działalność wspierająca (w zakresie wynajmu i dzierżawy, działalności organizatorów turystyki, pośredników i agentów turystycznych oraz pozostałej działalności usługowej w zakresie rezerwacji i działalności z nią związanej oraz pozostałego sprzętania); edukacja (w zakresie szkół wyższych), opieka zdrowotna i pomoc społeczna (w zakresie opieki zdrowotnej); pozostała działalność usługowa (w zakresie naprawy i konserwacji komputerów i artykułów użytku osobistego i domowego);

- 2) dotyczą osób narażonych na działanie czynników związanych: ze środowiskiem pracy (substancje chemiczne, przemysłowe pyły zwłókniające, hałas, wibracja, gorący lub zimny mikroklimat itp.), z uciążliwością pracy (wymuszona pozycja ciała, nadmierne obciążenie fizyczne itp.) oraz z czynnikami mechanicznymi związanymi z maszynami szczególnie niebezpiecznymi;
- 3) do obliczenia wskaźnika na 1000 zatrudnionych przyjęto liczbę zatrudnionych na podstawie stosunku pracy według stanu w dniu 31 XII z roku badanego.

15. Ocena ryzyka zawodowego to kompleksowe oszacowanie kombinacji prawdopodobieństwa wystąpienia urazu ciała lub pogorszenia stanu zdrowia i ich ciężkości, w sytuacji zagrożenia, dokonywane w celu wyboru właściwych środków bezpieczeństwa.

administrative and support service activities (in the scope rental and leasing activities, travel agency, tour operator as well as other reservation service and related activities and other cleaning activities); education (only tertiary education); human health and social work activities (in the scope human health activities); other service activities (in the scope repair of computers and personal and household goods);

- 2) *exposed to factors connected with the work environment (chemical substances, fibrosis-inducing industrial dusts, noise, vibrations, hot or cold micro-climates, etc.), strenuous work conditions (forced body positioning, excessive physical exertion, etc.) as well as mechanical factors connected with particularly dangerous machinery;*
- 3) *the number of employees hired on the basis of an employment contract as of 31 XII from the surveyed year was assumed in calculating the ratio per 1000 paid employees.*

15. Evaluation of occupational risk is a complex estimation of possibility combination of bodily injury occurrence or health status worsening as well as seriousness of these events, in threatening situation. It is done in order to choose appropriate means for ensuring safety.

TABL. 1 (24). PRACUJĄCY^a W 2014 R.
Stan w dniu 31 XII
EMPLOYED PERSONS^a IN 2014
As of 31 XII

| WYSZCZEGÓLNIENIE SPECIFICATION | Pracujący Employed persons | | Rolnictwo, leśnictwo, łowiectwo i rybactwo <i>Agriculture, forestry and fishing</i> | Przemysł i budownictwo <i>Industry and construction</i> | Handel; naprawa pojazdów samochodo- wych ^Δ ; transport i gospodarka magazynowa; zakwaterowanie i gastronomia ^Δ ; informacja i komunikacja <i>Trade; repair of motor vehicles^Δ; transportation and storage; accommodation and catering^Δ; information and communication</i> | Działalność finansowa i ubezpiecze- niowa; obsługa rynku nierucho- mości ^Δ oraz pozostałe usługi ^b <i>Financial and insurance activities; real estate activities and other services^b</i> |
|---|-------------------------------|------------------------------------|---|---|---|---|
| | ogółem total | w tym kobiety of which women | | | | |
| WOJEWÓDZTWO VOIVODSHIP | 450712 | 222100 | 7212 | 166060 | 101035 | 176405 |
| PODREGION BYDGOSKO- TORUŃSKI SUBREGION | 219474 | 109101 | 1361 | 71354 | 55910 | 90849 |
| POWIAT BYDGOSKI | 21757 | 9894 | 783 | 10099 | 5408 | 5467 |
| Gminy miejsko-wiejskie: <i>Urban-rural gminas:</i> | | | | | | |
| Koronowo | 3030 | 1449 | 153 | 982 | 571 | 1324 |
| w tym miasto | 2162 | 1053 | # | 706 | # | 1053 |
| of which city | | | | | | |
| Solec Kujawski | 4851 | 2059 | 109 | 2600 | 1067 | 1075 |
| w tym miasto | 4622 | 1987 | # | 2567 | # | 1053 |
| of which city | | | | | | |
| Gminy wiejskie: <i>Rural gminas:</i> | | | | | | |
| Białe Błota | 7051 | 2992 | 144 | 4114 | 1812 | 981 |
| Dąbrowa Chełmińska | 793 | 423 | 29 | 366 | 73 | 325 |
| Dobrcz | 1029 | 656 | 201 | 193 | 232 | 403 |
| Nowa Wieś Wielka | 1528 | 653 | 27 | 510 | 654 | 337 |
| Osielsko | 2446 | 1213 | 39 | 981 | 835 | 591 |
| Sicienko | 1029 | 449 | 81 | 353 | 164 | 431 |
| POWIAT TORUŃSKI | 14756 | 6943 | 354 | 7109 | 2983 | 4310 |
| Gmina miejska: <i>Urban gmina:</i> | | | | | | |
| Chełmża | 2191 | 1242 | - | 831 | 300 | 1060 |
| Gminy wiejskie: <i>Rural gminas:</i> | | | | | | |
| Chełmża | 605 | 333 | 49 | 241 | 56 | 259 |
| Czernikowo | 657 | 400 | 35 | 116 | 148 | 358 |
| Lubicz | 3348 | 1338 | 36 | 1680 | 860 | 772 |
| Łubianka | 647 | 290 | 15 | 154 | 191 | 287 |
| Łysomice | 3317 | 1451 | 32 | 2341 | 607 | 337 |
| Obrowo | 1171 | 633 | 48 | 368 | 203 | 552 |
| Wielka Nieszawka | 1267 | 519 | 40 | 802 | 212 | 213 |
| Zławieś Wielka | 1553 | 737 | 99 | 576 | 406 | 472 |
| M. BYDGOSZCZ | 119332 | 60750 | 144 | 36412 | 29452 | 53324 |
| M. TORUŃ | 63629 | 31514 | 80 | 17734 | 18067 | 27748 |

^a Według faktycznego miejsca pracy i rodzaju działalności; bez podmiotów gospodarczych o liczbie pracujących do 9 osób oraz gospodarstw indywidualnych w rolnictwie. ^b Pod pojęciem „pozostałe usługi” należy rozumieć następujące sekcje PKD: „Działalność profesjonalna, naukowa i techniczna”, „Administrowanie i działalność wspierająca^Δ”, „Administracja publiczna i obrona narodowa; obowiązkowe zabezpieczenia społeczne”; „Edukacja”, „Opieka zdrowotna i pomoc społeczna”, „Działalność związana z kulturą, rozrywką i rekreacją” oraz „Pozostała działalność usługowa”.

^a By actual workplace and kind of activity; excluding economic entities employing up to 9 persons as well as private farms in agriculture. ^b The term “other services” refers to the NACE Rev. 2 sections: “Professional, scientific and technical activities”, “Administrative and support service activities”, “Public administration and defence; compulsory social security”, “Education”, “Human health and social work activities”, “Arts, entertainment and recreation” and “Other service activities”.

TABL. 1 (24). **PRACUJĄCY^a W 2014 R. (cd.)**
Stan w dniu 31 XII
EMPLOYED PERSONS^a IN 2014 (cont.)
As of 31 XII

| WYSZCZEGÓLNIENIE SPECIFICATION | Pracujący Employed persons | | Rolnictwo, leśnictwo, łowiectwo i rybactwo <i>Agriculture, forestry and fishing</i> | Przemysł i budownictwo <i>Industry and construction</i> | Handel; naprawa pojazdów samochodo- wych ^Δ ; transport i gospodarka magazynowa; zakwaterowanie i gastronomia ^Δ ; informacja i komunikacja <i>Trade; repair of motor vehicles^Δ; transportation and storage; accommodation and catering^Δ; information and communication</i> | Działalność finansowa i ubezpiecze- niowa; obsługa ryнку nieruchomości ^Δ oraz pozostałe usługi ^b <i>Financial and insurance activities; real estate activities and other services^b</i> |
|--|-------------------------------|------------------------------------|---|---|---|---|
| | ogółem total | w tym kobiety of which women | | | | |
| PODREGION GRUDZIĄDZKI SUBREGION | 72191 | 34744 | 1390 | 32565 | 14301 | 23935 |
| POWIAT BRODNICKI | 16250 | 7314 | 309 | 9075 | 2927 | 3939 |
| Gmina miejska: Urban gmina: | | | | | | |
| Brodnica | 11361 | 5269 | 51 | 7198 | 1514 | 2598 |
| Gminy miejsko-wiejskie: Urban-rural gminas: | | | | | | |
| Górzno | 558 | 290 | # | # | 97 | 155 |
| w tym miasto of which city | 251 | 144 | - | 66 | 61 | 124 |
| Jabłonowo Pomorskie | 1220 | 431 | # | # | # | # |
| w tym miasto of which city | 1086 | 368 | - | 201 | 631 | 254 |
| Gminy wiejskie: Rural gminas: | | | | | | |
| Bartniczka | 509 | 176 | 63 | 267 | 72 | 107 |
| Bobrowo | 294 | 160 | # | 117 | # | 152 |
| Brodnica | 1049 | 351 | 27 | 651 | 238 | 133 |
| Brzozie | 348 | 173 | # | 71 | 147 | # |
| Osiek | 314 | 149 | # | 63 | 108 | # |
| Świedziebnia | 314 | 173 | 10 | 124 | 46 | 134 |
| Zbiczno | 283 | 142 | 37 | 81 | 38 | 127 |
| POWIAT CHEŁMIŃSKI | 7894 | 4113 | 215 | 3700 | 1145 | 2834 |
| Gmina miejska: Urban gmina: | | | | | | |
| Chełmno | 4320 | 2345 | 9 | 1775 | 784 | 1752 |
| Gminy wiejskie: Rural gminas: | | | | | | |
| Chełmno | 385 | 157 | 33 | 249 | - | 103 |
| Kijewo Królewskie | 809 | 395 | # | 633 | # | 135 |
| Lisewo | 551 | 315 | # | # | 120 | 259 |
| Papowo Biskupie | 134 | 103 | # | # | # | 97 |
| Stolno | 786 | 272 | 72 | 378 | 110 | 226 |
| Unisław | 909 | 526 | 53 | 498 | 96 | 262 |

^a Według faktycznego miejsca pracy i rodzaju działalności; bez podmiotów gospodarczych o liczbie pracujących do 9 osób oraz gospodarstw indywidualnych w rolnictwie. ^b Pod pojęciem „pozostałe usługi” należy rozumieć następujące sekcje PKD: „Działalność profesjonalna, naukowa i techniczna”, „Administrowanie i działalność wspierająca^Δ”, „Administracja publiczna i obrona narodowa; obowiązkowe zabezpieczenia społeczne”; „Edukacja”, „Opieka zdrowotna i pomoc społeczna”, „Działalność związana z kulturą, rozrywką i rekreacją” oraz „Pozostała działalność usługowa”.

^a By actual workplace and kind of activity; excluding economic entities employing up to 9 persons as well as private farms in agriculture. ^b The term “other services” refers to the NACE Rev. 2 sections: “Professional, scientific and technical activities”, “Administrative and support service activities”, “Public administration and defence; compulsory social security”, “Education”, “Human health and social work activities”, “Arts, entertainment and recreation” and “Other service activities”.

TABL. 1 (24). **PRACUJĄCY^a W 2014 R. (cd.)**
Stan w dniu 31 XII
EMPLOYED PERSONS^a IN 2014 (cont.)
As of 31 XII

| WYSZCZEGÓLNIENIE SPECIFICATION | Pracujący Employed persons | | Rolnictwo, leśnictwo, łowiectwo i rybactwo <i>Agriculture, forestry and fishing</i> | Przemysł i budownictwo <i>Industry and construction</i> | Handel; naprawa pojazdów samochodo- wych ^Δ ; transport i gospodarka magazynowa; zakwaterowanie i gastronomia ^Δ ; informacja i komunikacja <i>Trade; repair of motor vehicles^Δ; transportation and storage; accommodation and catering^Δ; information and communication</i> | Działalność finansowa i ubezpieczeniowa; obsługa ryнку nieruchomości ^Δ oraz pozostałe usługi ^b <i>Financial and insurance activities; real estate activities and other services^b</i> |
|--|-------------------------------|------------------------------------|---|---|---|---|
| | ogółem total | w tym kobiety of which women | | | | |
| POWIAT GOLUBSKO- DOBZYŃSKI | 7365 | 3483 | 139 | 3378 | 1559 | 2289 |
| Gmina miejska: Urban gmina: | | | | | | |
| Golub-Dobrzyń | 3178 | 1653 | – | 988 | 988 | 1202 |
| Gmina miejsko-wiejska: Urban-rural gmina: | | | | | | |
| Kowalewo Pomorskie | 2438 | 1097 | # | # | 327 | 416 |
| w tym miasto of which city | 595 | 412 | # | # | 134 | 342 |
| Gminy wiejskie: Rural gminas: | | | | | | |
| Ciechocin | 455 | 135 | # | 306 | # | 106 |
| Golub-Dobrzyń | 715 | 283 | 83 | 277 | 104 | 251 |
| Radomin | 262 | 141 | # | # | 61 | 117 |
| Zbójno | 317 | 174 | # | # | # | 197 |
| POWIAT GRUDZIĄDZKI | 5581 | 2552 | 513 | 2571 | 966 | 1531 |
| Gminy miejsko-wiejskie: Urban-rural gminas: | | | | | | |
| Łasin | 1188 | 522 | 75 | 418 | 264 | 431 |
| w tym miasto of which city | 765 | 400 | # | 271 | # | 341 |
| Radzyń Chełmiński | 362 | 211 | 33 | 68 | 51 | 210 |
| w tym miasto of which city | 271 | 175 | 12 | 33 | 35 | 191 |
| Gminy wiejskie: Rural gminas: | | | | | | |
| Grudziądz | 2817 | 1218 | 107 | 1768 | 601 | 341 |
| Gruś | 493 | 272 | 86 | 129 | 29 | 249 |
| Rogóżno | 253 | 131 | 77 | # | # | 133 |
| Świecie nad Osą | 468 | 198 | 135 | # | # | 167 |
| POWIAT RYPIŃSKI | 6834 | 3310 | 102 | 2985 | 1304 | 2443 |
| Gmina miejska: Urban gmina: | | | | | | |
| Rypin | 4962 | 2371 | # | 2283 | # | 1649 |

^a Według faktycznego miejsca pracy i rodzaju działalności; bez podmiotów gospodarczych o liczbie pracujących do 9 osób oraz gospodarstw indywidualnych w rolnictwie. ^b Pod pojęciem „pozostałe usługi” należy rozumieć następujące sekcje PKD: „Działalność profesjonalna, naukowa i techniczna”, „Administrowanie i działalność wspierająca^Δ”, „Administracja publiczna i obrona narodowa; obowiązkowe zabezpieczenia społeczne”; „Edukacja”, „Opieka zdrowotna i pomoc społeczna”, „Działalność związana z kulturą, rozrywką i rekreacją” oraz „Pozostała działalność usługowa”.

^a By actual workplace and kind of activity; excluding economic entities employing up to 9 persons as well as private farms in agriculture. ^b The term “other services” refers to the NACE Rev. 2 sections: “Professional, scientific and technical activities”, “Administrative and support service activities”, “Public administration and defence; compulsory social security”, “Education”, “Human health and social work activities”, “Arts, entertainment and recreation” and “Other service activities”.

TABL. 1 (24). **PRACUJĄCY^a W 2014 R. (cd.)**
Stan w dniu 31 XII
EMPLOYED PERSONS^a IN 2014 (cont.)
As of 31 XII

| WYSZCZEGÓLNIENIE SPECIFICATION | Pracujący Employed persons | | Rolnictwo, leśnictwo, łowiectwo i rybactwo <i>Agriculture, forestry and fishing</i> | Przemysł i budownictwo <i>Industry and construction</i> | Handel; naprawa pojazdów samochodo- wych ^Δ ; transport i gospodarka magazynowa; zakwaterowanie i gastronomia ^Δ ; informacja i komunikacja <i>Trade; repair of motor vehicles^Δ; transportation and storage; accommodation and catering^Δ; information and communication</i> | Działalność finansowa i ubezpiecze- niowa; obsługa ryнку nierucho- mości ^Δ oraz pozostałe usługi ^b <i>Financial and insurance activities; real estate activities and other services^b</i> |
|---|-------------------------------|------------------------------------|---|---|---|---|
| | ogółem total | w tym kobiety of which women | | | | |
| POWIAT RYPIŃSKI (dok.) | | | | | | |
| Gminy wiejskie: <i>Rural gminas:</i> | | | | | | |
| Brzuze | 279 | 200 | # | # | # | 202 |
| Rogowo | 331 | 195 | 44 | 53 | 54 | 180 |
| Rypin | 831 | 278 | 17 | 516 | 161 | 137 |
| Skrwilno | 295 | 173 | # | 71 | # | 180 |
| Wąpielsk | 136 | 93 | # | # | 14 | 95 |
| POWIAT WĄBRZESKI | 5519 | 2464 | 99 | 2658 | 917 | 1845 |
| Gmina miejska: <i>Urban gmina:</i> | | | | | | |
| Wąbrzeźno | 3735 | 1611 | # | 1707 | # | 1255 |
| Gminy wiejskie: <i>Rural gminas:</i> | | | | | | |
| Dębowa Łąka | 271 | 144 | # | 62 | # | 132 |
| Książki | 291 | 141 | # | 122 | # | 132 |
| Płużnica | 418 | 250 | 17 | 221 | 59 | 121 |
| Wąbrzeźno | 804 | 318 | 41 | 546 | 12 | 205 |
| M. GRUDZIĄDZ | 22748 | 11508 | 13 | 8198 | 5483 | 9054 |
| PODREGION INOWROCŁAWSKI | 63775 | 31117 | 2335 | 23917 | 13720 | 23803 |
| POWIAT INOWROCŁAWSKI | 32452 | 15955 | 1009 | 14086 | 6388 | 10969 |
| Gmina miejska: <i>Urban gmina:</i> | | | | | | |
| Inowrocław | 17965 | 9169 | 48 | 6353 | 4216 | 7348 |
| Gminy miejsko-wiejskie: <i>Urban-rural gminas:</i> | | | | | | |
| Gniewkowo | 2880 | 1568 | 120 | 1847 | 289 | 624 |
| w tym miasto <i>of which city</i> | 1767 | 1055 | # | 1049 | # | 458 |
| Janikowo | 3346 | 1239 | # | 2404 | # | 630 |
| w tym miasto <i>of which city</i> | 2952 | 1098 | - | 2216 | 242 | 494 |
| Kruszwica | 3194 | 1539 | 615 | 1312 | 344 | 923 |
| w tym miasto <i>of which city</i> | 2123 | 1042 | 23 | 1216 | 219 | 665 |
| Pakość | 1399 | 671 | 15 | 615 | 300 | 469 |
| w tym miasto <i>of which city</i> | 920 | 523 | # | 409 | # | 362 |

^a Według faktycznego miejsca pracy i rodzaju działalności; bez podmiotów gospodarczych o liczbie pracujących do 9 osób oraz gospodarstw indywidualnych w rolnictwie. ^b Pod pojęciem „pozostałe usługi” należy rozumieć następujące sekcje PKD: „Działalność profesjonalna, naukowa i techniczna”, „Administrowanie i działalność wspierająca^Δ”, „Administracja publiczna i obrona narodowa; obowiązkowe zabezpieczenia społeczne”; „Edukacja”, „Opieka zdrowotna i pomoc społeczna”, „Działalność związana z kulturą, rozrywką i rekreacją” oraz „Pozostała działalność usługowa”.

^a By actual workplace and kind of activity; excluding economic entities employing up to 9 persons as well as private farms in agriculture. ^b The term “other services” refers to the NACE Rev. 2 sections: “Professional, scientific and technical activities”, “Administrative and support service activities”, “Public administration and defence; compulsory social security”, “Education”, “Human health and social work activities”, “Arts, entertainment and recreation” and “Other service activities”.

TABL. 1 (24). **PRACUJĄCY^a W 2014 R. (cd.)**
Stan w dniu 31 XII
EMPLOYED PERSONS^a IN 2014 (cont.)
As of 31 XII

| WYSZCZEGÓLNIENIE SPECIFICATION | Pracujący Employed persons | | Rolnictwo, leśnictwo, łowiectwo i rybactwo <i>Agriculture, forestry and fishing</i> | Przemysł i budownictwo <i>Industry and construction</i> | Handel; naprawa pojazdów samochodo- wych ^Δ ; transport i gospodarka magazynowa; zakwaterowanie i gastronomia ^Δ ; informacja i komunikacja <i>Trade; repair of motor vehicles^Δ; transportation and storage; accommodation and catering^Δ; information and communication</i> | Działalność finansowa i ubezpieczeni- owa; obsługa rynku nierucho- mości ^Δ oraz pozostałe usługi ^b <i>Financial and insurance activities; real estate activities and other services^b</i> |
|---|-------------------------------|------------------------------------|---|---|---|---|
| | ogółem total | w tym kobiety of which women | | | | |
| POWIAT INOWROCLAWSKI (dk.) | | | | | | |
| Gminy wiejskie: <i>Rural gminas:</i> | | | | | | |
| Dąbrowa Biskupia | 654 | 367 | 71 | # | # | 221 |
| Inowrocław | 1829 | 842 | 85 | 714 | 683 | 347 |
| Rojewo | 591 | 259 | # | 412 | # | 145 |
| Złotniki Kujawskie | 594 | 301 | # | # | 175 | 262 |
| POWIAT MOGILEŃSKI | 7658 | 3451 | 250 | 2834 | 1731 | 2843 |
| Gminy miejsko-wiejskie: <i>Urban-rural gminas:</i> | | | | | | |
| Mogilno | 4689 | 2096 | 123 | 1519 | 1335 | 1712 |
| w tym miasto | 3620 | 1640 | 7 | 1264 | 1028 | 1321 |
| of which city | | | | | | |
| Strzelno | 2136 | 1013 | 76 | 981 | 277 | 802 |
| w tym miasto | 1467 | 832 | 9 | 457 | 274 | 727 |
| of which city | | | | | | |
| Gminy wiejskie: <i>Rural gminas:</i> | | | | | | |
| Dąbrowa | 525 | 172 | # | 261 | # | 144 |
| Jezióra Wielkie | 308 | 170 | # | 73 | # | 185 |
| POWIAT NAKIELSKI | 13024 | 6346 | 622 | 3662 | 3366 | 5374 |
| Gminy miejsko-wiejskie: <i>Urban-rural gminas:</i> | | | | | | |
| Kcynia | 1211 | 736 | 120 | 201 | 231 | 659 |
| w tym miasto | 809 | 504 | 17 | 125 | 180 | 487 |
| of which city | | | | | | |
| Mrocza | 800 | 469 | 71 | 271 | 157 | 301 |
| w tym miasto | 618 | 417 | # | # | 106 | 272 |
| of which city | | | | | | |
| Nakło nad Notecią | 6593 | 3159 | 170 | 2253 | 1321 | 2849 |
| w tym miasto | 4435 | 2359 | 40 | 1301 | 990 | 2104 |
| of which city | | | | | | |
| Szubin | 3800 | 1649 | 105 | 848 | 1584 | 1263 |
| w tym miasto | 2427 | 1142 | # | # | 1105 | 1024 |
| of which city | | | | | | |
| Gmina wiejska: <i>Rural gmina:</i> | | | | | | |
| Sadki | 620 | 333 | 156 | 89 | 73 | 302 |

^a Według faktycznego miejsca pracy i rodzaju działalności; bez podmiotów gospodarczych o liczbie pracujących do 9 osób oraz gospodarstw indywidualnych w rolnictwie. ^b Pod pojęciem „pozostałe usługi” należy rozumieć następujące sekcje PKD: „Działalność profesjonalna, naukowa i techniczna”, „Administrowanie i działalność wspierająca^Δ”, „Administracja publiczna i obrona narodowa; obowiązkowe zabezpieczenia społeczne”; „Edukacja”, „Opieka zdrowotna i pomoc społeczna”, „Działalność związana z kulturą, rozrywką i rekreacją” oraz „Pozostała działalność usługowa”.

^a By actual workplace and kind of activity; excluding economic entities employing up to 9 persons as well as private farms in agriculture. ^b The term "other services" refers to the NACE Rev. 2 sections: "Professional, scientific and technical activities", "Administrative and support service activities", "Public administration and defence; compulsory social security", "Education", "Human health and social work activities", "Arts, entertainment and recreation" and "Other service activities".

TABL. 1 (24). **PRACUJĄCY^a W 2014 R. (cd.)**
Stan w dniu 31 XII
EMPLOYED PERSONS^a IN 2014 (cont.)
As of 31 XII

| WYSZCZEGÓLNIENIE SPECIFICATION | Pracujący Employed persons | | Rolnictwo, leśnictwo, łowiectwo i rybactwo <i>Agriculture, forestry and fishing</i> | Przemysł i budownictwo <i>Industry and construction</i> | Handel; naprawa pojazdów samocho- dowych ^Δ ; transport i gospodarka magazynowa; zakwaterowanie i gastronomia ^Δ ; informacja i komunikacja <i>Trade; repair of motor vehicles^Δ; transportation and storage; accommodation and catering^Δ; information and communication</i> | Działalność finansowa i ubezpiecze- niowa; obsługa rynku nierucho- mości ^Δ oraz pozostałe usługi ^b <i>Financial and insurance activities; real estate activities and other services^b</i> |
|---|-------------------------------|------------------------------------|---|---|---|---|
| | ogółem total | w tym kobiety of which women | | | | |
| POWIAT ŻNIŃSKI | 10641 | 5365 | 454 | 3335 | 2235 | 4617 |
| Gminy miejsko-wiejskie: <i>Urban-rural gminas:</i> | | | | | | |
| Barcin | 2795 | 1284 | 35 | 1137 | 684 | 939 |
| w tym miasto <i>of which city</i> | 1388 | 825 | # | 345 | # | 710 |
| Janowiec Wielkopolski | 1010 | 572 | 20 | 480 | 109 | 401 |
| w tym miasto <i>of which city</i> | 804 | 413 | # | 448 | # | 245 |
| Łabiszyn | 848 | 469 | 57 | 237 | 206 | 348 |
| w tym miasto <i>of which city</i> | 549 | 340 | # | 164 | # | 255 |
| Żnin | 4750 | 2462 | 197 | 1146 | 1007 | 2400 |
| w tym miasto <i>of which city</i> | 4103 | 2236 | # | 948 | # | 2222 |
| Gminy wiejskie: <i>Rural gminas:</i> | | | | | | |
| Gąsawa | 459 | 268 | 56 | 63 | 83 | 257 |
| Rogowo | 779 | 310 | 89 | 272 | 146 | 272 |
| PODREGION ŚWIECKI | 33178 | 15723 | 1164 | 15642 | 5529 | 10843 |
| SUBREGION | | | | | | |
| POWIAT SĘPOLEŃSKI | 6075 | 3094 | 286 | 2570 | 889 | 2330 |
| Gminy miejsko-wiejskie: <i>Urban-rural gminas:</i> | | | | | | |
| Kamień Krajeński | 882 | 456 | 83 | 170 | 186 | 443 |
| w tym miasto <i>of which city</i> | 626 | 345 | # | # | 175 | 379 |
| Sępólno Krajeńskie | 2845 | 1440 | # | 1342 | # | 1004 |
| w tym miasto <i>of which city</i> | 2488 | 1219 | 15 | 1154 | 431 | 888 |
| Gminy miejsko-wiejskie: <i>Urban-rural gminas:</i> | | | | | | |
| Więcbork | 2019 | 999 | 66 | 1016 | 210 | 727 |
| w tym miasto <i>of which city</i> | 1133 | 596 | # | # | 188 | 533 |
| Gmina wiejska: <i>Rural gmina:</i> | | | | | | |
| Sośno | 329 | 199 | # | 42 | # | 156 |

^a Według faktycznego miejsca pracy i rodzaju działalności; bez podmiotów gospodarczych o liczbie pracujących do 9 osób oraz gospodarstw indywidualnych w rolnictwie. ^b Pod pojęciem „pozostałe usługi” należy rozumieć następujące sekcje PKD: „Działalność profesjonalna, naukowa i techniczna”, „Administrowanie i działalność wspierająca^Δ”, „Administracja publiczna i obrona narodowa; obowiązkowe zabezpieczenia społeczne”; „Edukacja”, „Opieka zdrowotna i pomoc społeczna”, „Działalność związana z kulturą, rozrywką i rekreacją” oraz „Pozostała działalność usługowa”.

^a By actual workplace and kind of activity; excluding economic entities employing up to 9 persons as well as private farms in agriculture. ^b The term “other services” refers to the NACE Rev. 2 sections: “Professional, scientific and technical activities”, “Administrative and support service activities”, “Public administration and defence; compulsory social security”, “Education”, “Human health and social work activities”, “Arts, entertainment and recreation” and “Other service activities”.

TABL. 1 (24). **PRACUJĄCY^a W 2014 R. (cd.)**
Stan w dniu 31 XII
EMPLOYED PERSONS^a IN 2014 (cont.)
As of 31 XII

| WYSZCZEGÓLNIENIE SPECIFICATION | Pracujący Employed persons | | Rolnictwo, leśnictwo, łowiectwo i rybactwo <i>Agriculture, forestry and fishing</i> | Przemysł i budownictwo <i>Industry and construction</i> | Handel; naprawa pojazdów samochodo- wych ^Δ ; transport i gospodarka magazynowa; zakwaterowanie i gastronomia ^Δ ; informacja i komunikacja <i>Trade; repair of motor vehicles^Δ; transportation and storage; accommodation and catering^Δ; information and communication</i> | Działalność finansowa i ubezpiecze- niowa; obsługa ryнку nierucho- mości ^Δ oraz pozostałe usługi ^b <i>Financial and insurance activities; real estate activities and other services^b</i> |
|---|-------------------------------|------------------------------------|---|---|---|---|
| | ogółem total | w tym kobiety of which women | | | | |
| POWIAT ŚWIECKI | 19278 | 8868 | 507 | 9681 | 3382 | 5708 |
| Gminy miejsko-wiejskie: <i>Urban-rural gminas:</i> | | | | | | |
| Nowe | 1833 | 931 | 10 | 1016 | 339 | 468 |
| w tym miasto | 1211 | 568 | # | # | 249 | 432 |
| of which city | | | | | | |
| Swiecie | 9566 | 4243 | 61 | 4471 | 1661 | 3373 |
| w tym miasto | 8410 | 3847 | 30 | 3832 | 1344 | 3204 |
| of which city | | | | | | |
| Gminy wiejskie: <i>Rural gminas:</i> | | | | | | |
| Bukowiec | 1137 | 367 | 33 | 813 | 131 | 160 |
| Dragacz | 558 | 293 | # | # | 232 | 172 |
| Drzycim | 655 | 306 | 18 | 397 | 76 | 164 |
| Jeżewo | 1076 | 541 | 143 | 621 | 75 | 237 |
| Lnianio | 559 | 315 | 18 | 273 | 127 | 141 |
| Osie | 1626 | 667 | 114 | 1027 | 251 | 234 |
| Pruszcz | 1213 | 696 | 32 | 416 | 363 | 402 |
| Swiekatowo | 152 | 101 | # | # | 27 | 92 |
| Warlubie | 903 | 408 | 31 | 507 | 100 | 265 |
| POWIAT TUCHOLSKI | 7825 | 3761 | 371 | 3391 | 1258 | 2805 |
| Gmina miejsko-wiejska: <i>Urban-rural gmina:</i> | | | | | | |
| Tuchola | 4495 | 2330 | 48 | 1709 | 851 | 1887 |
| w tym miasto | 4185 | 2187 | 7 | 1617 | 815 | 1746 |
| of which city | | | | | | |
| Gminy wiejskie: <i>Rural gmina:</i> | | | | | | |
| Cekcyn | 826 | 339 | 57 | 477 | 91 | 201 |
| Gostycyn | 437 | 253 | 105 | # | # | 152 |
| Kęsowo | 330 | 183 | 71 | 57 | 21 | 181 |
| Lubiewo | 831 | 263 | 67 | # | # | 219 |
| Silwice | 906 | 393 | 23 | 607 | 111 | 165 |
| PODREGION WŁOCLAWSKI SUBREGION | 62094 | 31415 | 962 | 22582 | 11575 | 26975 |
| POWIAT ALEKSANDROWSKI | 8410 | 4868 | 107 | 2260 | 1252 | 4791 |
| Gminy miejskie: <i>Urban gminas:</i> | | | | | | |
| Aleksandrów Kujawski | 3100 | 1688 | – | 1189 | 362 | 1549 |
| Ciechocinek | 2897 | 1818 | – | 427 | 362 | 2108 |
| Nieszawa | 263 | 120 | – | # | # | 103 |

^a Według faktycznego miejsca pracy i rodzaju działalności; bez podmiotów gospodarczych o liczbie pracujących do 9 osób oraz gospodarstw indywidualnych w rolnictwie. ^b Pod pojęciem „pozostałe usługi” należy rozumieć następujące sekcje PKD: „Działalność profesjonalna, naukowa i techniczna”, „Administrowanie i działalność wspierająca^Δ”, „Administracja publiczna i obrona narodowa; obowiązkowe zabezpieczenia społeczne”; „Edukacja”, „Opieka zdrowotna i pomoc społeczna”, „Działalność związana z kulturą, rozrywką i rekreacją” oraz „Pozostała działalność usługowa”.

^a By actual workplace and kind of activity; excluding economic entities employing up to 9 persons as well as private farms in agriculture. ^b The term “other services” refers to the NACE Rev. 2 sections: “Professional, scientific and technical activities”, “Administrative and support service activities”, “Public administration and defence; compulsory social security”, “Education”, “Human health and social work activities”, “Arts, entertainment and recreation” and “Other service activities”.

TABLE 1 (24). **PRACUJĄCY^a W 2014 R. (cd.)**
Stan w dniu 31 XII
EMPLOYED PERSONS^a IN 2014 (cont.)
As of 31 XII

| WYSZCZEGÓLNIENIE SPECIFICATION | Pracujący Employed persons | | Rolnictwo, leśnictwo, łowiectwo i rybactwo <i>Agriculture, forestry and fishing</i> | Przemysł i budownictwo <i>Industry and construction</i> | Handel; naprawa pojazdów samochodo- wych ^Δ ; transport i gospodarka magazynowa; zakwaterowanie i gastronomia ^Δ ; informacja i komunikacja <i>Trade; repair of motor vehicles^Δ; transportation and storage; accommodation and catering^Δ; information and communication</i> | Działalność finansowa i ubezpiecze- niowa; obsługa rynku nierucho- mości ^Δ oraz pozostałe usługi ^b <i>Financial and insurance activities; real estate activities and other services^b</i> |
|---|-------------------------------|------------------------------------|---|---|---|---|
| | ogółem total | w tym kobiety of which women | | | | |
| POWIAT ALEKSANDROWSKI (dok.) | | | | | | |
| Gminy wiejskie: <i>Rural gminas:</i> | | | | | | |
| Aleksandrów Kujawski | 672 | 356 | 23 | 242 | 110 | 297 |
| Bądkowo | 215 | 134 | # | 21 | # | 123 |
| Koneck | 245 | 146 | 10 | 82 | 69 | 84 |
| Raciążek | 293 | 173 | — | 66 | 31 | 196 |
| Waganiec | 305 | 194 | 41 | 29 | 102 | 133 |
| Zakrzewo | 420 | 239 | # | # | 87 | 198 |
| POWIAT LIPNOWSKI | 8041 | 4542 | 171 | 2104 | 1666 | 4100 |
| Gmina miejska: <i>Urban gmina:</i> | | | | | | |
| Lipno | 4192 | 2328 | # | 1282 | # | 2248 |
| Gminy miejsko-wiejskie: <i>Urban-rural gminas:</i> | | | | | | |
| Dobrzyń nad Wisłą | 705 | 426 | 54 | 130 | 196 | 325 |
| w tym miasto | 429 | 268 | — | 39 | 184 | 206 |
| of which city | | | | | | |
| Skepe | 873 | 437 | 35 | 332 | 194 | 312 |
| w tym miasto | 709 | 355 | 9 | 247 | 168 | 285 |
| of which city | | | | | | |
| Gminy wiejskie: <i>Rural gminas:</i> | | | | | | |
| Bobrowniki | 217 | 126 | # | # | 24 | 102 |
| Chrostkowo | 260 | 94 | # | # | 137 | 91 |
| Kikół | 446 | 304 | # | 90 | # | 229 |
| Lipno | 637 | 351 | 40 | 91 | 187 | 319 |
| Tuchowo | 238 | 143 | # | # | 71 | 146 |
| Wielgie | 473 | 333 | # | 63 | # | 328 |
| POWIAT RADZIEJOWSKI | 4965 | 2644 | 262 | 1111 | 1259 | 2333 |
| Gmina miejska: <i>Urban gmina:</i> | | | | | | |
| Radziejów | 1721 | 1097 | # | 137 | 460 | # |
| Gmina miejsko-wiejska: <i>Urban-rural gmina:</i> | | | | | | |
| Piotrków Kujawski | 1215 | 563 | 36 | 645 | 141 | 393 |
| w tym miasto | 1084 | 495 | # | 608 | 119 | # |
| of which city | | | | | | |

^a Według faktycznego miejsca pracy i rodzaju działalności; bez podmiotów gospodarczych o liczbie pracujących do 9 osób oraz gospodarstw indywidualnych w rolnictwie. ^b Pod pojęciem „pozostałe usługi” należy rozumieć następujące sekcje PKD: „Działalność profesjonalna, naukowa i techniczna”, „Administrowanie i działalność wspierająca^Δ”, „Administracja publiczna i obrona narodowa; obowiązkowe zabezpieczenia społeczne”; „Edukacja”, „Opieka zdrowotna i pomoc społeczna”, „Działalność związana z kulturą, rozrywką i rekreacją” oraz „Pozostała działalność usługowa”.

^a By actual workplace and kind of activity; excluding economic entities employing up to 9 persons as well as private farms in agriculture. ^b The term “other services” refers to the NACE Rev. 2 sections: “Professional, scientific and technical activities”, “Administrative and support service activities”, “Public administration and defence; compulsory social security”, “Education”, “Human health and social work activities”, “Arts, entertainment and recreation” and “Other service activities”.

TABL. 1 (24). **PRACUJĄCY^a W 2014 R. (dok.)**
Stan w dniu 31 XII
EMPLOYED PERSONS^a IN 2014 (cont.)
As of 31 XII

| WYSZCZEGÓLNIENIE SPECIFICATION | Pracujący Employed persons | | Rolnictwo, leśnictwo, łowiectwo i rybactwo <i>Agriculture, forestry and fishing</i> | Przemysł i budownictwo <i>Industry and construction</i> | Handel; naprawa pojazdów samochodo- wych ^Δ ; transport i gospodarka magazynowa; zakwaterowanie i gastronomia ^Δ ; informacja i komunikacja <i>Trade; repair of motor vehicles^Δ; transportation and storage; accommodation and catering^Δ; information and communication</i> | Działalność finansowa i ubezpiecze- niowa; obsługa ryнку nierucho- mości ^Δ oraz pozostałe usługi ^b <i>Financial and insurance activities; real estate activities and other services^b</i> |
|---|-------------------------------|------------------------------------|---|---|---|---|
| | ogółem total | w tym kobiety of which women | | | | |
| POWIAT RADZIEJOWSKI (dok.) | | | | | | |
| Gminy wiejskie: <i>Rural gminas:</i> | | | | | | |
| Bytoń | 198 | 122 | 29 | – | 88 | 81 |
| Dobre | 543 | 160 | # | 59 | # | 150 |
| Osięcinny | 646 | 329 | # | 151 | # | 266 |
| Radziejów | 325 | 176 | 52 | 56 | 55 | 162 |
| Topólka | 317 | 197 | # | 63 | 87 | # |
| POWIAT WŁOCŁAWSKI | 9602 | 5193 | 370 | 3374 | 1773 | 4085 |
| Gmina miejska: <i>Urban gminas:</i> | | | | | | |
| Kowal | 639 | 343 | # | # | 100 | 387 |
| Gminy miejsko-wiejskie: <i>Urban-rural gminas:</i> | | | | | | |
| Brześć Kujawski | 1810 | 753 | 18 | 935 | 389 | 468 |
| w tym miasto | 959 | 422 | # | 640 | # | 220 |
| of which city | | | | | | |
| Chodecz | 603 | 297 | # | # | 72 | 268 |
| w tym miasto | 472 | 252 | # | 178 | # | 232 |
| of which city | | | | | | |
| Izbica Kujawska | 641 | 439 | 47 | 203 | 86 | 305 |
| w tym miasto | 501 | 380 | – | 143 | 84 | 274 |
| of which city | | | | | | |
| Gminy miejsko-wiejskie: <i>Urban-rural gminas:</i> | | | | | | |
| Lubień Kujawski | 711 | 402 | # | # | 91 | 274 |
| w tym miasto | 244 | 178 | # | 15 | # | 167 |
| of which city | | | | | | |
| Lubraniec | 634 | 419 | 18 | 121 | 121 | 374 |
| w tym miasto | 499 | 321 | # | 106 | # | 267 |
| of which city | | | | | | |
| Gminy wiejskie: <i>Rural gminas:</i> | | | | | | |
| Baruchowo | 240 | 178 | # | # | 67 | 153 |
| Boniewo | 101 | 75 | # | # | # | 86 |
| Chocień | 502 | 307 | 19 | 43 | 186 | 254 |
| Fabianki | 1065 | 524 | # | 446 | # | 231 |
| Kowal | 248 | 129 | # | # | 93 | 84 |
| Lubanie | 335 | 160 | # | 111 | # | 152 |
| Włocławek | 2073 | 1167 | 71 | 778 | 175 | 1049 |
| M. WŁOCŁAWEK | 31076 | 14168 | 52 | 13733 | 5625 | 11666 |

^a Według faktycznego miejsca pracy i rodzaju działalności; bez podmiotów gospodarczych o liczbie pracujących do 9 osób oraz gospodarstw indywidualnych w rolnictwie. ^b Pod pojęciem „pozostałe usługi” należy rozumieć następujące sekcje PKD: „Działalność profesjonalna, naukowa i techniczna”, „Administrowanie i działalność wspierająca¹⁸⁾”, „Administracja publiczna i obrona narodowa; obowiązkowe zabezpieczenia społeczne”; „Edukacja”, „Opieka zdrowotna i pomoc społeczna”, „Działalność związana z kulturą, rozrywką i rekreacją” oraz „Pozostała działalność usługowa”.

^a By actual workplace and kind of activity; excluding economic entities employing up to 9 persons as well as private farms in agriculture. ^b The term “other services” refers to the NACE Rev. 2 sections: “Professional, scientific and technical activities”, “Administrative and support service activities”, “Public administration and defence; compulsory social security”, “Education”, “Human health and social work activities”, “Arts, entertainment and recreation” and “Other service activities”.

TABLE 2 (25). PRZECIĘTNE ZATRUDNIENIE^a W 2014 R.
AVERAGE PAID EMPLOYMENT^a IN 2014

| WYSZCZEGÓLNIENIE SPECIFICATION | Ogółem Total | Rolnictwo, leśnictwo, łowiectwo i rybactwo Agriculture, forestry and fishing | Przemysł i budownictwo Industry and construction | Handel; naprawa pojazdów samo- chodowych ^Δ , transport i gospodarka magazynowa, zakwaterowanie i gastronomia ^Δ , informacja i komunikacja Trade; repair of motor vehicles ^Δ , transportation and storage, accommo- dation and cater- ing ^Δ , information and communication | Działalność finansowa i ubezpieczeniowa, obsługa rynku nieruchomości ^Δ oraz pozostałe usługi ^b Financial and insurance activities, real estate activities and other services ^b |
|--|-----------------|--|---|--|--|
| WOJEWÓDZTWO VOIVODSHIP | 373138,0 | 5123,8 | 144858,8 | 67592,8 | 155562,6 |
| Podregion bydgosko-toruński Subregion | 180813,5 | 1169,1 | 63375,6 | 33164,9 | 83103,9 |
| Powiaty: Powiaty: | | | | | |
| bydgoski | 19027,3 | 460,2 | 9847,2 | 3894,6 | 4825,3 |
| toruński | 10917,4 | 276,6 | 5014,4 | 1921,8 | 3704,6 |
| Miasta na prawach powiatu: Cities with powiat status: | | | | | |
| Bydgoszcz | 91826,4 | # | 31031,8 | # | 46174,4 |
| Toruń | 59042,4 | # | 17482,2 | # | 28399,6 |
| Podregion grudziądzki Subregion | 57236,6 | 1055,9 | 27183,2 | 8679,2 | 20318,3 |
| Powiaty: Powiaty: | | | | | |
| brodnicki | 13486,8 | 194,2 | 7724,4 | 2034,3 | 3533,9 |
| chełmiński | 6253,8 | 141,5 | 2832,9 | 784,2 | 2495,2 |
| golubsko-dobrzyński | 6314,9 | 103,5 | 2978,1 | 1167,4 | 2065,9 |
| grudziądzki | 3490,6 | 458,8 | 1391,8 | 393,3 | 1246,7 |
| rypiński | 5852,5 | 90,6 | 2741,9 | 925,9 | 2094,1 |
| wąbrzeski | 4500,1 | # | 2023,4 | # | 1616,9 |
| Miasto na prawach powiatu: City with powiat status: | | | | | |
| Grudziądz | 17337,9 | # | 7490,7 | # | 7265,6 |
| Podregion inowrocławski Subregion | 55535,6 | 1470,1 | 21216,7 | 12873,2 | 19975,6 |
| Powiaty: Powiaty: | | | | | |
| inowrocławski | 30095,0 | 644,8 | 13020,8 | 7164,2 | 9265,2 |
| mogileński | 6848,7 | 180,2 | 2654,0 | 1644,8 | 2359,7 |
| nakielski | 10524,6 | 350,3 | 3032,1 | 2331,0 | 4811,2 |
| żniński | 8067,3 | 294,8 | 2509,8 | 1733,2 | 3529,5 |
| Podregion świecki Subregion | 28898,6 | 860,7 | 13615,2 | 5546,9 | 8875,8 |
| Powiaty: Powiaty: | | | | | |
| sepoleński | 4270,3 | 266,4 | 1595,3 | 529,4 | 1879,2 |
| świecki | 17992,3 | 249,3 | 8915,1 | 4127,9 | 4700,0 |
| tucholski | 6636,0 | 345,0 | 3104,8 | 889,6 | 2296,6 |
| Podregion włocławski Subregion | 50653,7 | 568,0 | 19468,1 | 7328,6 | 23289,0 |
| Powiaty: Powiaty: | | | | | |
| aleksandrowski | 7183,0 | 19,3 | 2183,0 | 626,7 | 4354,0 |
| lipnowski | 7045,4 | 59,9 | 1744,8 | 1420,1 | 3820,6 |
| radziejowski | 3987,9 | # | 870,4 | # | 2106,3 |
| włocławski | 6755,9 | 220,1 | 2654,9 | 1014,4 | 2866,5 |
| Miasto na prawach powiatu: City with powiat status: | | | | | |
| Włocławek | 25681,5 | # | 12015,0 | # | 10141,6 |

^a Bez podmiotów gospodarczych o liczbie pracujących do 9 osób oraz gospodarstw indywidualnych w rolnictwie; bez zatrudnionych za granicą. ^b Pod pojęciem „pozostałe usługi” należy rozumieć następujące sekcje PKD: „Działalność profesjonalna, naukowa i techniczna”, „Administrowanie i działalność wspierająca”, „Administracja publiczna i obrona narodowa; obowiązkowe zabezpieczenia społeczne”; „Edukacja”, „Opieka zdrowotna i pomoc społeczna”, „Działalność związana z kulturą, rozrywką i rekreacją” oraz „Pozostała działalność usługowa”.

^a By actual workplace and kind of activity; excluding economic entities employing up to 9 persons as well as private farms in agriculture; excluding persons employed abroad. ^b The term “other services” refers to the NACE Rev. 2 sections: “Professional, scientific and technical activities”, “Administrative and support service activities”, “Public administration and defence; compulsory social security”, “Education”, “Human health and social work activities”, “Arts, entertainment and recreation” and “Other service activities”.

TABL. 3 (26). **BEZROBOTNI ZAREJESTROWANI I STOPA BEZROBOCIA W 2014 R.**
Stan w dniu 31 XII
REGISTERED UNEMPLOYMENT AND UNEMPLOYED RATE IN 2014
As of 31 XII

| WYSZCZEGÓLNIENIE SPECIFICATION | Bezrobotni zarejestrowani Registered unemployed persons | | | | | | | Stopa bezrobocia rejestrowanego w % Registered unemployment rate in % |
|--|---|---|--|--|--|--|---|--|
| | ogółem grand total | zamieszkali na wsi living in rural areas | dotychczas niepracujący previously not employed | absolwenci ^a school-leavers ^a | | zwolnieni z przyczyn dotyczących zakładu pracy terminated for company reasons | posiadający prawo do zasiłku possessing benefit rights | |
| | | | | razem total | w tym w szkole wyższej ^b of which in tertiary education ^b | | | |
| WOJEWÓDZTWO VOIVODSHIP | 127111 | 59172 | 20065 | 5498 | 1169 | 5434 | 19218 | 15,5 |
| Podregion bydgosko-toruński Subregion | 30412 | 8295 | 3490 | 1108 | 366 | 2028 | 4494 | 9,2 |
| Powiaty: Powiats: | | | | | | | | |
| bydgoski | 4699 | 3472 | 673 | 178 | 43 | 246 | 618 | 11,8 |
| toruński | 6169 | 4823 | 990 | 302 | 43 | 454 | 1143 | 17,9 |
| Miasta na prawach powiatu: Cities with powiat status: | | | | | | | | |
| Bydgoszcz | 12114 | x | 1139 | 356 | 166 | 893 | 1836 | 7,4 |
| Toruń | 7430 | x | 688 | 272 | 114 | 435 | 897 | 8,1 |
| Podregion grudziądzki Subregion | 26155 | 13214 | 3877 | 1205 | 219 | 792 | 3914 | 17,7 |
| Powiaty: Powiats: | | | | | | | | |
| brodnicki | 4073 | 2472 | 617 | 228 | 51 | 126 | 499 | 13,2 |
| chełmiński | 3717 | 2377 | 432 | 157 | 21 | 118 | 531 | 20,9 |
| golubsko-dobrzyński | 3682 | 2234 | 795 | 216 | 33 | 183 | 473 | 20,1 |
| grudziądzki | 2968 | 2541 | 432 | 129 | 20 | 75 | 464 | 20,4 |
| rypiński | 3112 | 1935 | 600 | 164 | 38 | 29 | 517 | 18,5 |
| wąbrzeski | 2741 | 1655 | 430 | 134 | 24 | 65 | 426 | 20,1 |
| Miasto na prawach powiatu: City with powiat status: | | | | | | | | |
| Grudziądz | 5862 | x | 571 | 177 | 32 | 196 | 1004 | 16,4 |

^a Za bezrobotnego absolwenta uważa się osobę w okresie do upływu 12 miesięcy od dnia ukończenia nauki potwierdzonej świadectwem, dyplomem lub innym dokumentem ukończenia szkoły (dotyczy absolwentów z wykształceniem zasadniczym zawodowym, średnim, policealnym lub wyższym), kursów zawodowych trwających co najmniej 24 miesiące lub nabycia uprawnień do wykonywania zawodu przez osoby niepełnosprawne. ^b Dotyczy osób, które nie ukończyły 27 lat.

Źródło: dane Ministerstwa Pracy i Polityki Społecznej.

^a An unemployed school-leaver is a person who has, within the last 12 months graduated any school confirmed by a certificate, diploma or other document completion of education (concerns school-leavers with basic vocational, secondary, post-secondary or tertiary education), has completed a minimum of 24 months of vocational training courses or disabled persons who acquiring qualifications to work in a given occupation. ^b Concerns persons who have not reached their 27th birthday.

Source: data of the Ministry of Labour and Social Policy.

TABLE 3 (26). **BEZROBOTNI ZAREJESTROWANI I STOPA BEZROBOCIA W 2014 R. (dok.)**
 Stan w dniu 31 XII
 REGISTERED UNEMPLOYMENT AND UNEMPLOYED RATE IN 2014 (cont.)
 As of 31 XII

| WYSZCZEGÓLNIENIE SPECIFICATION | Bezrobotni zarejestrowani Registered unemployed persons | | | | | | | Stopa bezrobocia rejestrowanego w % Registered unemployment rate in % |
|--|---|---|--|--|------------|--|---|--|
| | z liczby ogółem of total number | | | | | | | |
| | ogółem grand total | zamieszkali na wsi living in rural areas | dotychczas niepracujący previously not employed | absolwenci ^a school-leavers ^a | | zwolnieni z przyczyn dotyczących zakładu pracy terminated for company reasons | posiadający prawo do zasiłku possessing benefit rights | |
| razem total | | | | w tym w szkole wyższej ^b of which in tertiary education ^b | | | | |
| Podregion inowrocławski Subregion | 26356 | 12823 | 3855 | 1275 | 218 | 1292 | 4907 | 19,9 |
| Powiaty: Powiats: | | | | | | | | |
| inowrocławski | 12408 | 4519 | 1792 | 587 | 93 | 728 | 2260 | 20,0 |
| mogileński | 3251 | 2008 | 499 | 188 | 29 | 182 | 666 | 18,8 |
| nakielski | 5873 | 3406 | 869 | 273 | 60 | 229 | 1066 | 20,7 |
| żniński | 4824 | 2890 | 695 | 227 | 36 | 153 | 915 | 19,3 |
| Podregion świecki Subregion | 11720 | 8120 | 1819 | 614 | 113 | 511 | 1859 | 17,5 |
| Powiaty: Powiats: | | | | | | | | |
| sępoleński | 3058 | 1827 | 440 | 128 | 23 | 115 | 664 | 21,5 |
| świecki | 5285 | 3834 | 802 | 305 | 52 | 220 | 582 | 15,2 |
| tucholski | 3377 | 2459 | 577 | 181 | 38 | 176 | 613 | 18,7 |
| Podregion wrocławski Subregion | 32468 | 16720 | 7024 | 1296 | 253 | 811 | 4044 | 22,5 |
| Powiaty: Powiats: | | | | | | | | |
| aleksandrowski | 4584 | 2614 | 797 | 180 | 29 | 173 | 672 | 22,3 |
| lipnowski | 6257 | 4560 | 1939 | 308 | 56 | 164 | 884 | 25,5 |
| radziejowski | 3701 | 2777 | 871 | 195 | 31 | 7 | 439 | 22,9 |
| wrocławski | 8599 | 6769 | 2021 | 354 | 71 | 173 | 992 | 25,4 |
| Miasto na prawach powiatu: City with powiat status: | | | | | | | | |
| Wrocławek | 9327 | x | 1396 | 259 | 66 | 294 | 1057 | 18,9 |

^a Za bezrobotnego absolwenta uważa się osobę w okresie do upływu 12 miesięcy od dnia ukończenia nauki potwierdzonej świadectwem, dyplomem lub innym dokumentem ukończenia szkoły (dotyczy absolwentów z wykształceniem zasadniczym zawodowym, średnim, policealnym lub wyższym), kursów zawodowych trwających co najmniej 24 miesiące lub nabycia uprawnień do wykonywania zawodu przez osoby niepełnosprawne. ^b Dotyczy osób, które nie ukończyły 27 lat.

Źródło: dane Ministerstwa Pracy i Polityki Społecznej.

^a An unemployed school-leaver is a person who has, within the last 12 months graduated any school confirmed by a certificate, diploma or other document completion of education (concerns school-leavers with basic vocational, secondary, post-secondary or tertiary education), has completed a minimum of 24 months of vocational training courses or disabled persons who acquiring qualifications to work in a given occupation. ^b Concerns persons who have not reached their 27th birthday.

Source: data of the Ministry of Labour and Social Policy.

TABL. 4 (27). BEZROBOTNI NOWO ZAREJESTROWANI I WYREJESTROWANI ORAZ OFERTY PRACY W 2014 R.
NEWLY REGISTERED UNEMPLOYED PERSONS AND PERSONS REMOVED FROM UNEMPLOYMENT ROLLS AS WELL AS JOB OFFERS IN 2014

| WYSZCZEGÓLNIENIE SPECIFICATION | Bezrobotni nowo zarejestrowani ^a Newly registered unemployed persons ^a | | | Bezrobotni wyrejestrowani ^a Persons removed from unemployment rolls ^a | | | Oferty pracy Job offers | |
|---|---|------------------------------------|--------------------------------|--|------------------------------------|--|---------------------------------|---------------------------------------|
| | ogółem total | z liczby ogółem of total number | | ogółem total | z liczby ogółem of total number | | w ciągu roku during the year | stan w dniu 31 XII as of 31 XII |
| | | kobiety women | po raz kolejny another time | | kobiety women | z tytułu podjęcia pracy received jobs | | |
| WOJEWÓDZTWO VOIVODSHIP | 174484 | 85244 | 147891 | 198232 | 96498 | 89714 | 80126 | 2950 |
| Podregion bydgosko- toruński | 48037 | 24245 | 38594 | 54096 | 27225 | 22766 | 29229 | 1198 |
| Podregion | | | | | | | | |
| Powiaty: | | | | | | | | |
| Powiaty: | | | | | | | | |
| bydgoski | 7086 | 3641 | 5660 | 7847 | 3980 | 3283 | 3278 | 31 |
| toruński | 9984 | 5094 | 8354 | 11160 | 5733 | 4296 | 3848 | 42 |
| Miasta na prawach powiatu: | | | | | | | | |
| Cities with powiat status: | | | | | | | | |
| Bydgoszcz | 19006 | 9566 | 14809 | 21125 | 10577 | 9215 | 16606 | 693 |
| Toruń | 11961 | 5944 | 9771 | 13964 | 6935 | 5972 | 5497 | 432 |
| Podregion grudziądzki | 38247 | 18824 | 33311 | 43989 | 21679 | 20654 | 14882 | 395 |
| Podregion | | | | | | | | |
| Powiaty: | | | | | | | | |
| Powiaty: | | | | | | | | |
| brodnicki | 6165 | 2980 | 5205 | 6914 | 3443 | 3251 | 2644 | 182 |
| chełmiński | 5236 | 2664 | 4533 | 6114 | 3086 | 2853 | 2189 | 42 |
| golubsko-dobrzyński | 4395 | 2223 | 3702 | 4987 | 2506 | 2537 | 1793 | 30 |
| grudziądzki | 4590 | 2298 | 4060 | 5494 | 2791 | 2561 | 1359 | 32 |
| rypiński | 4147 | 2058 | 3653 | 4680 | 2275 | 2141 | 1977 | 24 |
| wąbrzeski | 3202 | 1607 | 2695 | 3627 | 1841 | 1958 | 1323 | 30 |
| Miasto na prawach powiatu: | | | | | | | | |
| City with powiat status: | | | | | | | | |
| Grudziądz | 10512 | 4994 | 9463 | 12173 | 5737 | 5353 | 3597 | 55 |
| Podregion inowrocławski | 35408 | 17498 | 30377 | 40888 | 20046 | 19637 | 14709 | 361 |
| Podregion | | | | | | | | |
| Powiaty: | | | | | | | | |
| Powiaty: | | | | | | | | |
| inowrocławski | 15242 | 7420 | 12902 | 18032 | 8828 | 8665 | 6063 | 227 |
| mogileński | 4315 | 2338 | 3643 | 5092 | 2723 | 2706 | 2169 | 48 |
| nakielski | 8483 | 4090 | 7334 | 9313 | 4379 | 4007 | 3365 | 44 |
| żniński | 7368 | 3650 | 6498 | 8451 | 4116 | 4259 | 3112 | 42 |
| Podregion świecki | 17074 | 8261 | 14574 | 19289 | 9316 | 9889 | 7229 | 199 |
| Podregion | | | | | | | | |
| Powiaty: | | | | | | | | |
| Powiaty: | | | | | | | | |
| sepoleński | 5065 | 2267 | 4530 | 5604 | 2546 | 2902 | 2424 | 82 |
| świecki | 7646 | 3832 | 6343 | 8711 | 4338 | 4328 | 3324 | 85 |
| tucholski | 4363 | 2162 | 3701 | 4974 | 2432 | 2659 | 1481 | 32 |
| Podregion włocławski | 35718 | 16416 | 31035 | 39970 | 18232 | 16768 | 14077 | 797 |
| Podregion | | | | | | | | |
| Powiaty: | | | | | | | | |
| Powiaty: | | | | | | | | |
| aleksandrowski | 5184 | 2440 | 4448 | 5649 | 2648 | 2452 | 1834 | 10 |
| lipnowski | 7897 | 3718 | 6980 | 9669 | 4404 | 3142 | 3811 | 67 |
| radziejowski | 3933 | 1750 | 3310 | 4541 | 2076 | 1867 | 2160 | 53 |
| włocławski | 8726 | 3810 | 7578 | 9317 | 4072 | 4514 | 2678 | 250 |
| Miasto na prawach powiatu: | | | | | | | | |
| City with powiat status: | | | | | | | | |
| Włocławek | 9978 | 4698 | 8719 | 10794 | 5032 | 4793 | 3594 | 417 |

^a W ciągu roku.

Źródło: dane Ministerstwa Pracy i Polityki Społecznej.

^a During the year.

Source: data of the Ministry of Labour and Social Policy.

TABL. 5 (28). BEZROBOTNI ZAREJESTROWANI WEDŁUG PŁCI W 2014 R.
 Stan w dniu 31 XII
REGISTERED UNEMPLOYED PERSONS BY SEX IN 2014
 As of 31 XII

| WYSZCZEGÓLNIENIE SPECIFICATION | Ogółem Total | Mężczyźni Men | Kobiety Women |
|--|-----------------|------------------|------------------|
| WOJEWÓDZTWO VOIVODSHIP | 127111 | 57033 | 70078 |
| PODREGION BYDGOSKO- -TORUŃSKI SUBREGION | 30412 | 14165 | 16247 |
| POWIAT BYDGOSKI | 4699 | 2115 | 2584 |
| Gminy miejsko-wiejskie: <i>Urban-rural gminas:</i> | | | |
| Koronowo | 1626 | 711 | 915 |
| Solec Kujawski | 543 | 260 | 283 |
| Gminy wiejskie: <i>Rural gminas:</i> | | | |
| Białe Błota | 597 | 262 | 335 |
| Dąbrowa Chełmińska | 341 | 156 | 185 |
| Dobrcz | 471 | 228 | 243 |
| Nowa Wieś Wielka | 373 | 160 | 213 |
| Osielsko | 352 | 152 | 200 |
| Sicienko | 396 | 186 | 210 |
| POWIAT TORUŃSKI | 6169 | 2722 | 3447 |
| Gmina miejska: <i>Urban gmina:</i> | | | |
| Chełmża | 1346 | 634 | 712 |
| Gminy wiejskie: <i>Rural gminas:</i> | | | |
| Chełmża | 727 | 316 | 411 |
| Czemikowo | 893 | 370 | 523 |
| Lubicz | 880 | 380 | 500 |
| Łubianka | 291 | 117 | 174 |
| Łysomice | 477 | 215 | 262 |
| Obrowo | 775 | 341 | 434 |
| Wielka Nieszawka | 189 | 85 | 104 |
| Zławieś Wielka | 591 | 264 | 327 |
| M. BYDGOSZCZ | 12114 | 5827 | 6287 |
| M. TORUŃ | 7430 | 3501 | 3929 |
| PODREGION GRUDZIĄDZKI SUBREGION | 26155 | 11138 | 15017 |
| POWIAT BRODNICKI | 4073 | 1627 | 2446 |
| Gmina miejska: <i>Urban gmina:</i> | | | |
| Brodnica | 1319 | 525 | 794 |
| Gminy miejsko-wiejskie: <i>Urban-rural gminas:</i> | | | |
| Górzno | 187 | 66 | 121 |
| Jabłonowo Pomorskie | 586 | 252 | 334 |
| Gminy wiejskie: <i>Rural gminas:</i> | | | |
| Bartniczka | 214 | 83 | 131 |
| Bobrowo | 389 | 161 | 228 |
| Brodnica | 379 | 153 | 226 |
| Brzozie | 167 | 78 | 89 |
| Osiek | 253 | 97 | 156 |
| Świedziebnia | 287 | 111 | 176 |
| Zbiczno | 292 | 101 | 191 |

TABL. 5 (28). **BEZROBOTNI ZAREJESTROWANI WEDŁUG PŁCI W 2014 R. (cd.)**

Stan w dniu 31 XII

REGISTERED UNEMPLOYED PERSONS BY SEX IN 2014 (cont.)

As of 31 XII

| WYSZCZEGÓLNIENIE SPECIFICATION | Ogółem Total | Mężczyźni Men | Kobiety Women |
|---|-----------------|------------------|------------------|
| POWIAT CHEŁMIŃSKI | 3717 | 1699 | 2018 |
| Gmina miejska: <i>Urban gmina:</i> | | | |
| Chełmno | 1340 | 610 | 730 |
| Gminy wiejskie: <i>Rural gminas:</i> | | | |
| Chełmno | 352 | 159 | 193 |
| Kijewo Królewskie | 308 | 120 | 188 |
| Lisewo | 400 | 213 | 187 |
| Papowo Biskupie | 445 | 206 | 239 |
| Stolino | 397 | 187 | 210 |
| Unisław | 475 | 204 | 271 |
| POWIAT GOLUBSKO- -DOBRZYŃSKI | 3682 | 1547 | 2135 |
| Gmina miejska: <i>Urban gmina:</i> | | | |
| Golub-Dobrzyń | 1137 | 455 | 682 |
| Gmina miejsko-wiejska: <i>Urban-rural gmina:</i> | | | |
| Kowalewo Pomorskie | 843 | 356 | 487 |
| Gminy wiejskie: <i>Rural gminas:</i> | | | |
| Ciechocin | 265 | 124 | 141 |
| Golub-Dobrzyń | 704 | 298 | 406 |
| Radomin | 288 | 111 | 177 |
| Zbójno | 445 | 203 | |
| POWIAT GRUDZIĄDZKI | 2968 | 1289 | 1679 |
| Gminy miejsko-wiejskie: <i>Urban-rural gminas:</i> | | | |
| Łasin | 645 | 300 | 345 |
| Radzyń Chełmiński | 417 | 181 | 236 |
| Gminy wiejskie: <i>Rural gminas:</i> | | | |
| Grudziądz | 728 | 316 | 412 |
| Gruta | 449 | 197 | 252 |
| Rogóżno | 366 | 161 | 205 |
| Świecie nad Osą | 363 | 134 | 229 |
| POWIAT RYPIŃSKI | 3112 | 1119 | 1993 |
| Gmina miejska: <i>Urban gmina:</i> | | | |
| Rypin | 1177 | 428 | 749 |
| Gminy wiejskie: <i>Rural gminas:</i> | | | |
| Brzuze | 416 | 153 | 263 |
| Rogowo | 343 | 124 | 219 |
| Rypin | 503 | 176 | 327 |
| Skrwilno | 397 | 137 | 260 |
| Wąpielsk | 276 | 101 | 175 |
| POWIAT WĄBRZESKI | 2741 | 1196 | 1545 |
| Gmina miejska: <i>Urban gmina:</i> | | | |
| Wąbrzeźno | 1086 | 478 | 608 |
| Gminy wiejskie: <i>Rural gminas:</i> | | | |
| Dębowa Łąka | 232 | 94 | 138 |
| Książki | 337 | 147 | 190 |
| Płużnica | 369 | 190 | 179 |
| Wąbrzeźno | 717 | 287 | 430 |
| M. GRUDZIĄDZ | 5862 | 2661 | 3201 |

TABL. 5 (28). **BEZROBOTNI ZAREJESTROWANI WEDŁUG PŁCI W 2014 R. (cd.)**

Stan w dniu 31 XII

REGISTERED UNEMPLOYED PERSONS BY SEX IN 2014 (cont.)

As of 31 XII

| WYSZCZEGÓLNIENIE SPECIFICATION | Ogółem Total | Mężczyźni Men | Kobiety Women |
|--|-----------------|------------------|------------------|
| PODREGION INOWROCŁAWSKI SUBREGION | 26356 | 11461 | 14895 |
| POWIAT INOWROCŁAWSKI | 12408 | 5499 | 6909 |
| Gmina miejska: Urban gmina: | | | |
| Inowrocław | 5569 | 2503 | 3066 |
| Gminy miejsko-wiejskie: Urban-rural gminas: | | | |
| Gniewkowo | 1140 | 549 | 591 |
| Janikowo | 972 | 372 | 600 |
| Kruszwica | 1492 | 632 | 860 |
| Pakość | 801 | 316 | 485 |
| Gminy wiejskie: Rural gminas: | | | |
| Dąbrowa Biskupia | 409 | 197 | 212 |
| Inowrocław | 902 | 409 | 493 |
| Rojewo | 361 | 184 | 177 |
| Złotniki Kujawskie | 762 | 337 | 425 |
| POWIAT MOGILEŃSKI | 3251 | 1298 | 1953 |
| Gminy miejsko-wiejskie: Urban-rural gminas: | | | |
| Mogilno | 1621 | 616 | 1005 |
| Strzelno | 912 | 374 | 538 |
| Gminy wiejskie: Rural gminas: | | | |
| Dąbrowa | 326 | 125 | 201 |
| Jezióra Wielkie | 392 | 183 | 209 |
| POWIAT NAKIELSKI | 5873 | 2656 | 3217 |
| Gminy miejsko-wiejskie: Urban-rural gminas: | | | |
| Kcynia | 1069 | 525 | 544 |
| Mrocza | 763 | 368 | 395 |
| Nakło nad Notecią | 2030 | 847 | 1183 |
| Szubin | 1488 | 696 | 792 |
| Gmina wiejska: Rural gmina: | | | |
| Sadki | 523 | 220 | 303 |
| POWIAT ŻNIŃSKI | 4824 | 2008 | 2816 |
| Gminy miejsko-wiejskie: Urban-rural gminas: | | | |
| Barcin | 908 | 362 | 546 |
| Janowiec Wielkopolski | 680 | 274 | 406 |
| Łabiszyn | 658 | 312 | 346 |
| Żnin | 1672 | 714 | 958 |
| Gminy wiejskie: Rural gminas: | | | |
| Gąsawa | 408 | 160 | 248 |
| Rogowo | 498 | 186 | 312 |

TABL. 5 (28). **BEZROBOTNI ZAREJESTROWANI WEDŁUG PŁCI W 2014 R. (cd.)**

Stan w dniu 31 XII

REGISTERED UNEMPLOYED PERSONS BY SEX IN 2014 (cont.)

As of 31 XII

| WYSZCZEGÓLNIENIE SPECIFICATION | Ogółem Total | Mężczyźni Men | Kobiety Women |
|---|-----------------|------------------|------------------|
| PODREGION ŚWIECKI SUBREGION | 11720 | 5014 | 6706 |
| POWIAT SĘPOLEŃSKI | 3058 | 1348 | 1710 |
| Gminy miejsko-wiejskie: <i>Urban-rural gminas:</i> | | | |
| Kamień Krajeński | 520 | 213 | 307 |
| Sępólno Krajeńskie | 1196 | 524 | 672 |
| Więcbork | 944 | 422 | 522 |
| Gmina wiejska: <i>Rural gmina:</i> | | | |
| Sośno | 398 | 189 | 209 |
| POWIAT ŚWIECKI | 5285 | 2194 | 3091 |
| Gminy miejsko-wiejskie: <i>Urban-rural gminas:</i> | | | |
| Nowe | 952 | 434 | 518 |
| Świecie | 1491 | 562 | 929 |
| Gminy wiejskie: <i>Rural gminas:</i> | | | |
| Bukowiec | 267 | 105 | 162 |
| Dragacz | 401 | 173 | 228 |
| Drzycim | 327 | 134 | 193 |
| Jeżewo | 394 | 150 | 244 |
| Lniano | 217 | 86 | 131 |
| Osie | 230 | 102 | 128 |
| Pruszcz | 412 | 187 | 225 |
| Świekatowo | 177 | 86 | 91 |
| Warlubie | 417 | 175 | 242 |
| POWIAT TUCHOLSKI | 3377 | 1472 | 1905 |
| Gmina miejsko-wiejska: <i>Urban-rural gmina:</i> | | | |
| Tuchola | 1439 | 628 | 811 |
| Gminy wiejskie: <i>Rural gmina:</i> | | | |
| Cekcyn | 463 | 181 | 282 |
| Gostycyn | 380 | 172 | 208 |
| Kęsowo | 324 | 151 | 173 |
| Lubiewo | 356 | 151 | 205 |
| Śliwice | 415 | 189 | 226 |
| PODREGION WŁOCŁAWSKI SUBREGION | 32468 | 15255 | 17213 |
| POWIAT ALEKSANDROWSKI | 4584 | 2303 | 2281 |
| Gminy miejskie: <i>Urban gminas:</i> | | | |
| Aleksandrów Kujawski | 1090 | 545 | 545 |
| Ciechocinek | 657 | 368 | 289 |
| Nieszawa | 223 | 117 | 106 |
| Gminy wiejskie: <i>Rural gminas:</i> | | | |
| Aleksandrów Kujawski | 1071 | 524 | 547 |
| Bądkowo | 289 | 129 | 160 |
| Koneck | 295 | 143 | 152 |
| Raciążek | 258 | 134 | 124 |
| Waganiec | 417 | 203 | 214 |
| Zakrzewo | 284 | 140 | 144 |

TABL. 5 (28). **BEZROBOTNI ZAREJESTROWANI WEDŁUG PŁCI W 2014 R. (dok.)**

Stan w dniu 31 XII

REGISTERED UNEMPLOYED PERSONS BY SEX IN 2014 (cont.)

As of 31 XII

| WYSZCZEGÓLNIENIE SPECIFICATION | Ogółem Total | Mężczyźni Men | Kobiety Women |
|---|-----------------|------------------|------------------|
| POWIAT LIPNOWSKI | 6257 | 2878 | 3379 |
| Gmina miejska: <i>Urban gmina:</i> | | | |
| Lipno | 1154 | 554 | 600 |
| Gminy miejsko-wiejskie: <i>Urban-rural gminas:</i> | | | |
| Dobrzyń nad Wisłą | 805 | 380 | 425 |
| Skępe | 749 | 354 | 395 |
| Gminy wiejskie: <i>Rural gminas:</i> | | | |
| Bobrowniki | 334 | 148 | 186 |
| Chrostkowo | 239 | 106 | 133 |
| Kikół | 673 | 314 | 359 |
| Lipno | 1237 | 543 | 694 |
| Tłuchowo | 403 | 179 | 224 |
| Wielgie | 663 | 300 | 363 |
| POWIAT RADZIEJOWSKI | 3701 | 1782 | 1919 |
| Gmina miejska: <i>Urban gmina:</i> | | | |
| Radziejów | 483 | 244 | 239 |
| Gmina miejsko-wiejska: <i>Urban-rural gmina:</i> | | | |
| Piotrków Kujawski | 869 | 391 | 478 |
| Gminy wiejskie: <i>Rural gminas:</i> | | | |
| Bytoń | 319 | 169 | 150 |
| Dobre | 620 | 292 | 328 |
| Osiężycy | 733 | 335 | 398 |
| Radziejów | 298 | 145 | 153 |
| Topólka | 379 | 206 | 173 |
| POWIAT WŁOCLAWSKI | 8599 | 4018 | 4581 |
| Gmina miejska: <i>Urban gminas:</i> | | | |
| Kowal | 370 | 180 | 190 |
| Gminy miejsko-wiejskie: <i>Urban-rural gminas:</i> | | | |
| Brześć Kujawski | 1087 | 500 | 587 |
| Chodecz | 710 | 339 | 371 |
| Izbica Kujawska | 742 | 337 | 405 |
| Lubień Kujawski | 718 | 341 | 377 |
| Lubraniec | 958 | 450 | 508 |
| Gminy wiejskie: <i>Rural gminas:</i> | | | |
| Baruchowo | 349 | 163 | 186 |
| Boniewo | 409 | 202 | 207 |
| Choceń | 983 | 460 | 523 |
| Fabianki | 898 | 420 | 478 |
| Kowal | 319 | 166 | 153 |
| Lubanie | 368 | 152 | 216 |
| Włocławek | 688 | 308 | 380 |
| M. WŁOCLAWEK | 9327 | 4274 | 5053 |

Źródło: dane Ministerstwa Pracy i Polityki Społecznej.
Source: data of the Ministry of Labour and Social Policy.

TABL. 6 (29). BEZROBOTNI ZAREJESTROWANI WEDŁUG WIEKU I POZIOMU WYKSZTAŁCENIA W 2014 R.

Stan w dniu 31 XII

REGISTERED UNEMPLOYED PERSONS BY AGE AND EDUCATIONAL LEVEL IN 2014

As of 31 XII

| WYSZCZEGÓLNIENIE <i>SPECIFICATION</i> | Ogółem <i>Total</i> | W wieku <i>By age</i> | | | | | Z liczby ogółem – z wykształceniem <i>Of total number – by educational level</i> | | | | |
|---|------------------------|---|--------------|--------------|--------------|---|---|---|-------------------------------------|--|---|
| | | 24 lata i mniej <i>24 years and less</i> | 25–34 | 35–44 | 45–54 | 55 lat i więcej <i>55 years and more</i> | wyższym <i>tertiary</i> | średnim <i>secondary</i> | | zasadniczym zawodowym <i>basic vocational</i> | gimnazjalnym, podstawowym i niepełnym podstawowym <i>lower secondary, primary and incomplete primary</i> |
| | | | | | | | | zawodowym ^a <i>vocational^a</i> | ogólnokształcącym <i>general</i> | | |
| WOJEWÓDZTWO VOIVODSHIP | 127111 | 22156 | 35099 | 27784 | 24014 | 18058 | 10390 | 24473 | 12341 | 38653 | 41254 |
| Podregion bydgosko-toruński Subregion | 30412 | 4416 | 8287 | 6662 | 5765 | 5282 | 3912 | 5965 | 2839 | 8277 | 9419 |
| Powiaty: <i>Powiats:</i> | | | | | | | | | | | |
| bydgoski | 4699 | 843 | 1300 | 978 | 879 | 699 | 430 | 824 | 382 | 1455 | 1608 |
| toruński | 6169 | 1217 | 1807 | 1406 | 1013 | 726 | 375 | 1140 | 621 | 1787 | 2246 |
| Miasta na prawach powiatu: <i>Cities with powiat status:</i> | | | | | | | | | | | |
| Bydgoszcz | 12114 | 1253 | 3203 | 2635 | 2550 | 2473 | 1959 | 2427 | 1180 | 3184 | 3364 |
| Toruń | 7430 | 1103 | 1977 | 1643 | 1323 | 1384 | 1148 | 1574 | 656 | 1851 | 2201 |
| Podregion grudziądzki | 26155 | 4838 | 7267 | 5426 | 5014 | 3610 | 1621 | 4732 | 2616 | 7661 | 9525 |
| Subregion | | | | | | | | | | | |
| Powiaty: <i>Powiats:</i> | | | | | | | | | | | |
| brodnicki | 4073 | 873 | 1157 | 843 | 678 | 522 | 347 | 765 | 409 | 1230 | 1322 |
| chełmiński | 3717 | 687 | 1065 | 747 | 724 | 494 | 180 | 605 | 329 | 1122 | 1481 |
| golubsko-dobrzyński | 3682 | 821 | 1081 | 734 | 669 | 377 | 189 | 703 | 426 | 1234 | 1130 |
| grudziądzki | 2968 | 567 | 807 | 642 | 582 | 370 | 127 | 438 | 293 | 872 | 1238 |
| rypiński | 3112 | 644 | 896 | 624 | 551 | 397 | 254 | 661 | 317 | 678 | 1202 |
| wąbrzeski | 2741 | 536 | 761 | 582 | 527 | 335 | 151 | 540 | 207 | 899 | 944 |
| Miasto na prawach powiatu: <i>City with powiat status:</i> | | | | | | | | | | | |
| Grudziądz | 5862 | 710 | 1500 | 1254 | 1283 | 1115 | 373 | 1020 | 635 | 1626 | 2208 |

a łącznie z policealnym.

a Including post-secondary education.

**TABL. 6 (29). BEZROBOTNI ZAREJESTROWANI WEDŁUG WIEKU I POZIOMU WYKSZTAŁCENIA
W 2014 R. (dok.)**
Stan w dniu 31 XII
REGISTERED UNEMPLOYED PERSONS BY AGE AND EDUCATIONAL LEVEL IN 2014 (cont.)
As of 31 XII

| WYSZCZEGÓLNIENIE <i>SPECIFICATION</i> | Ogółem <i>Total</i> | W wieku <i>By age</i> | | | | | Z liczby ogółem – z wykształceniem <i>Of total number – by educational level</i> | | | | |
|---|------------------------|--|-------------|-------------|-------------|--|---|---|-------------------------------------|---|--|
| | | 24 lata i mniej <i>24 years and less</i> | 25–34 | 35–44 | 45–54 | 55 lat i więcej <i>55 years and more</i> | wyższym <i>tertiary</i> | średnim <i>secondary</i> | | zasadniczym zawodowym <i>basic vocational</i> | gimnazjalnym, podstawowym i niepełnym podstawowym <i>lower secondary, primary and incomplete primary</i> |
| | | | | | | | | zawodowym ^a <i>vocational^a</i> | ogólnokształcącym <i>general</i> | | |
| Podregion inowrocławski ... <i>Subregion</i> | 26356 | 4905 | 7317 | 5752 | 4904 | 3478 | 1771 | 5518 | 2594 | 8969 | 7504 |
| Powiaty: <i>Powiaty:</i> | | | | | | | | | | | |
| inowrocławski ... | 12408 | 2182 | 3408 | 2716 | 2391 | 1711 | 882 | 2788 | 1213 | 3802 | 3723 |
| mogileński | 3251 | 647 | 932 | 741 | 566 | 365 | 219 | 664 | 386 | 1171 | 811 |
| nakielski | 5873 | 1174 | 1631 | 1231 | 1050 | 787 | 359 | 1001 | 525 | 2082 | 1906 |
| żniński | 4824 | 902 | 1346 | 1064 | 897 | 615 | 311 | 1065 | 470 | 1914 | 1064 |
| Podregion świecki <i>Subregion</i> | 11720 | 2446 | 3280 | 2400 | 2107 | 1487 | 667 | 2247 | 1060 | 4043 | 3703 |
| Powiaty: <i>Powiaty:</i> | | | | | | | | | | | |
| sępoleński | 3058 | 573 | 872 | 631 | 554 | 428 | 156 | 634 | 269 | 1139 | 860 |
| świecki | 5285 | 1123 | 1391 | 1123 | 978 | 670 | 292 | 981 | 483 | 1657 | 1872 |
| tucholski | 3377 | 750 | 1017 | 646 | 575 | 389 | 219 | 632 | 308 | 1247 | 971 |
| Podregion włocławski | 32468 | 5551 | 8948 | 7544 | 6224 | 4201 | 2419 | 6011 | 3232 | 9703 | 11103 |
| <i>Subregion</i> | | | | | | | | | | | |
| Powiaty: <i>Powiaty:</i> | | | | | | | | | | | |
| aleksandrowski | 4584 | 784 | 1362 | 1006 | 821 | 611 | 310 | 775 | 492 | 1581 | 1426 |
| lipnowski | 6257 | 1408 | 1898 | 1335 | 1014 | 602 | 367 | 1142 | 700 | 1701 | 2347 |
| radziejowski | 3701 | 753 | 1049 | 803 | 709 | 387 | 262 | 917 | 319 | 1186 | 1017 |
| włocławski | 8599 | 1504 | 2364 | 2006 | 1680 | 1045 | 576 | 1520 | 760 | 2625 | 3118 |
| Miasto na prawach powiatu: <i>City with powiat status:</i> | | | | | | | | | | | |
| Włocławek | 9327 | 1102 | 2275 | 2394 | 2000 | 1556 | 904 | 1657 | 961 | 2610 | 3195 |

^a Łącznie z policealnym.

Źródło: dane Ministerstwa Pracy i Polityki Społecznej.

^a Including post-secondary education.

Source: data of the Ministry of Labour and Social Policy.

**TABL. 7 (30). BEZROBOTNI ZAREJESTROWANI WEDŁUG CZASU POZOSTAWANIA BEZ PRACY
W 2014 R.**

Stan w dniu 31 XII

REGISTERED UNEMPLOYED PERSONS BY DURATION OF UNEMPLOYMENT IN 2014

As of 31 XII

| WYSZCZEGÓLNIENIE SPECIFICATION | Ogółem Total | Według czasu pozostawania bez pracy ^a By duration of unemployment ^a | | | | | |
|--|-----------------|--|---------------|--------------|--------------|--------------|--|
| | | 1 miesiąc i mniej 1 month and less | 1–3 | 3–6 | 6–12 | 12–24 | powyżej 24 miesięcy more than 24 months |
| | | WOJEWÓDZTWO..... VOIVODSHIP | 127111 | 12750 | 23286 | 17750 | 19625 |
| Podregion bydgosko- -toruński | 30412 | 3177 | 5893 | 4606 | 5224 | 5281 | 6231 |
| Subregion | | | | | | | |
| Powiaty: | | | | | | | |
| Powiaty: | | | | | | | |
| bydgoski | 4699 | 436 | 992 | 727 | 783 | 818 | 943 |
| toruński | 6169 | 866 | 1345 | 863 | 951 | 990 | 1154 |
| Miasta na prawach powiatu: Cities with powiat status: | | | | | | | |
| Bydgoszcz | 12114 | 1173 | 2250 | 1939 | 2238 | 2168 | 2346 |
| Toruń | 7430 | 702 | 1306 | 1077 | 1252 | 1305 | 1788 |
| Podregion grudziądzki | 26155 | 2840 | 4829 | 3659 | 3514 | 4428 | 6885 |
| Subregion | | | | | | | |
| Powiaty: | | | | | | | |
| Powiaty: | | | | | | | |
| brodnicki | 4073 | 403 | 825 | 670 | 568 | 735 | 872 |
| chełmiński | 3717 | 456 | 640 | 479 | 489 | 605 | 1048 |
| golubsko-dobrzyński | 3682 | 265 | 592 | 483 | 583 | 675 | 1084 |
| grudziądzki | 2968 | 382 | 512 | 363 | 376 | 520 | 815 |
| rypiński | 3112 | 288 | 583 | 468 | 468 | 532 | 773 |
| wąbrzeski | 2741 | 217 | 464 | 358 | 360 | 538 | 804 |
| Miasto na prawach powiatu: City with powiat status: | | | | | | | |
| Grudziądz | 5862 | 829 | 1213 | 838 | 670 | 823 | 1489 |
| Podregion inowrocławski | 26356 | 2323 | 4984 | 3640 | 4434 | 4738 | 6237 |
| Subregion | | | | | | | |
| Powiaty: | | | | | | | |
| Powiaty: | | | | | | | |
| inowrocławski | 12408 | 1014 | 2124 | 1512 | 2131 | 2310 | 3317 |
| mogileński | 3251 | 268 | 589 | 463 | 567 | 611 | 753 |
| nakielski | 5873 | 550 | 1327 | 897 | 971 | 1031 | 1097 |
| żniński | 4824 | 491 | 944 | 768 | 765 | 786 | 1070 |
| Podregion świecki | 11720 | 1262 | 2482 | 1720 | 1711 | 2025 | 2520 |
| Subregion | | | | | | | |
| Powiaty: | | | | | | | |
| Powiaty: | | | | | | | |
| sepoleński | 3058 | 414 | 734 | 432 | 428 | 487 | 563 |
| świecki | 5285 | 533 | 1076 | 791 | 747 | 916 | 1222 |
| tucholski | 3377 | 315 | 672 | 497 | 536 | 622 | 735 |
| Podregion włocławski | 32468 | 3148 | 5098 | 4125 | 4742 | 5893 | 9462 |
| Subregion | | | | | | | |
| Powiaty: | | | | | | | |
| Powiaty: | | | | | | | |
| aleksandrowski | 4584 | 362 | 813 | 581 | 736 | 871 | 1221 |
| lipnowski | 6257 | 552 | 1521 | 899 | 873 | 1137 | 1275 |
| radziejowski | 3701 | 340 | 496 | 447 | 491 | 722 | 1205 |
| włocławski | 8599 | 1007 | 1072 | 1015 | 1169 | 1526 | 2810 |
| Miasto na prawach powiatu: City with powiat status: | | | | | | | |
| Włocławek | 9327 | 887 | 1196 | 1183 | 1473 | 1637 | 2951 |

^a Od momentu rejestracji w urzędzie pracy; przedziały zostały domknięte prawostronnie; np. w przedziale 3–6 uwzględniono osoby, które pozostawały bez pracy 3 miesiące i 1 dzień do 6 pełnych miesięcy włącznie.

Źródło: dane Ministerstwa Pracy i Polityki Społecznej.

^a From the date of registering in a labour office; intervals were shifted upward, e.g., in the interval 3–6 persons remaining unemployed from 3 months and 1 day to 6 months were included.

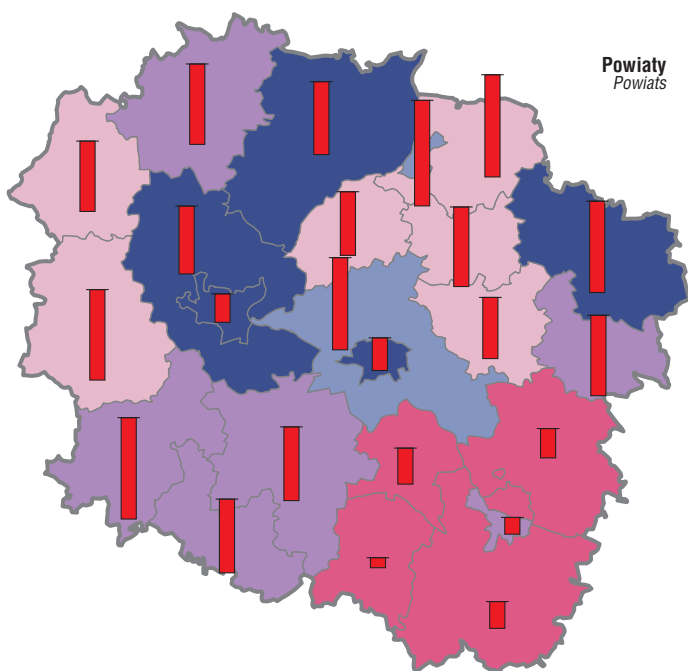
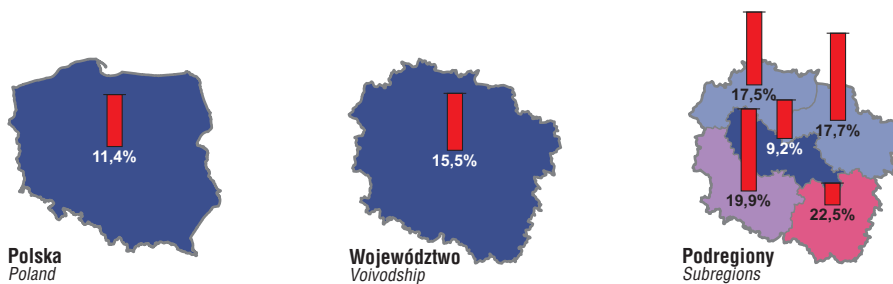
Source: data of the Ministry of Labour and Social Policy.

STOPA BEZROBOCIA REJESTROWANEGO W 2014 R.

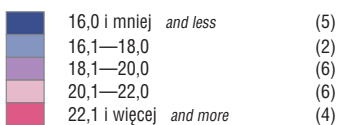
Stan w dniu 31 XII

REGISTERED UNEMPLOYMENT RATE IN 2014

As of 31 XII

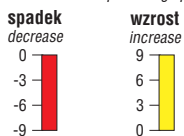


Stopa bezrobocia w %
Unemployment rate in %



W porównaniu z 2005 r. w p.proc.

In relation to 2005 in percentage points



W nawiasach podano liczbę powiatów.
Number of powiats is given in parentheses.

WYBRANE KATEGORIE BEZROBOTNYCH ZAREJESTROWANYCH W % OGÓŁEM W 2014 R.

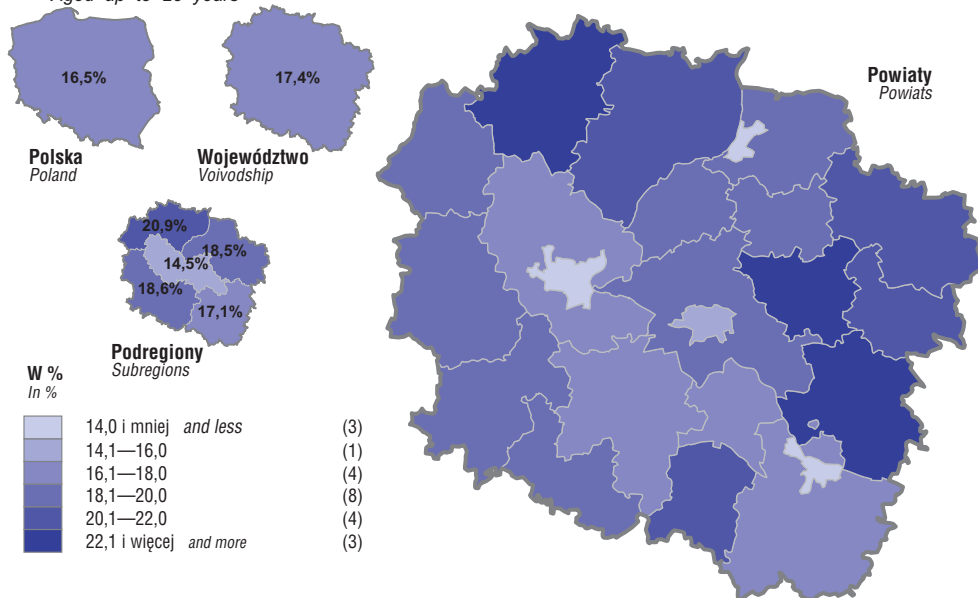
Stan w dniu 31 XII

SELECTED CATEGORIES OF UNEMPLOYED PERSONS IN % OF TOTAL IN 2014

As of 31 XII

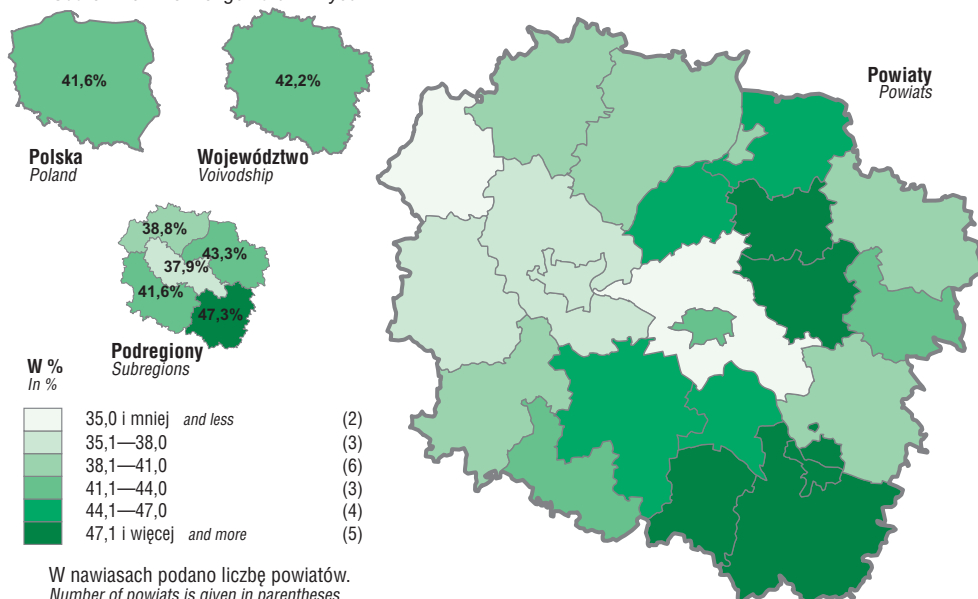
W wieku do 25 lat

Aged up to 25 years



Pozostający bez pracy dłużej niż 1 rok

Out of work for longer than 1 year



W nawiasach podano liczbę powiatów.
Number of powiats is given in parentheses.

TABL. 8 (31). **BEZROBOTNI ZAREJESTROWANI WEDŁUG STAŻU PRACY W 2014 R.**
Stan w dniu 31 XII
REGISTERED UNEMPLOYED PERSONS BY WORK SENIORITY IN 2014
As of 31 XII

| WYSZCZEGÓLNIENIE SPECIFICATION | Ogółem Total | Bez stażu pracy No work seniority | Ze stażem ^a With work seniority ^a | | | | | powyżej 30 lat more than 30 years |
|--|-----------------|--|--|--------------|--------------|--------------|--------------|--|
| | | | 1 rok i mniej 1 year and less | 1–5 | 5–10 | 10–20 | 20–30 | |
| WOJEWÓDZTWO VOIVODSHIP | 127111 | 20065 | 20235 | 30366 | 19325 | 19758 | 12524 | 4838 |
| Podregion bydgosko- toruński Subregion | 30412 | 3490 | 4596 | 6503 | 4505 | 5272 | 3939 | 2107 |
| Powiaty: Powiats: | | | | | | | | |
| bydgoski | 4699 | 673 | 718 | 1094 | 686 | 789 | 507 | 232 |
| toruński | 6169 | 990 | 917 | 1488 | 964 | 1022 | 589 | 199 |
| Miasta na prawach powiatu: Cities with powiat status: | | | | | | | | |
| Bydgoszcz | 12114 | 1139 | 1853 | 2386 | 1790 | 2162 | 1841 | 943 |
| Toruń | 7430 | 688 | 1108 | 1535 | 1065 | 1299 | 1002 | 733 |
| Podregion grudziądzki Subregion | 26155 | 3877 | 4219 | 6875 | 4087 | 4008 | 2293 | 796 |
| Powiaty: Powiats: | | | | | | | | |
| brodnicki | 4073 | 617 | 720 | 1127 | 627 | 534 | 316 | 132 |
| chełmiński | 3717 | 432 | 583 | 960 | 650 | 617 | 350 | 125 |
| golubsko-dobrzyński..... | 3682 | 795 | 622 | 973 | 522 | 485 | 216 | 69 |
| grudziądzki | 2968 | 432 | 481 | 858 | 437 | 463 | 235 | 62 |
| rypiński | 3112 | 600 | 535 | 826 | 480 | 400 | 204 | 67 |
| wąbrzeski | 2741 | 430 | 393 | 764 | 460 | 405 | 224 | 65 |
| Miasto na prawach powiatu: City with powiat status: | | | | | | | | |
| Grudziądz | 5862 | 571 | 885 | 1367 | 911 | 1104 | 748 | 276 |
| Podregion inowrocławski Subregion | 26356 | 3855 | 3907 | 6569 | 4132 | 4335 | 2614 | 944 |
| Powiaty: Powiats: | | | | | | | | |
| inowrocławski | 12408 | 1792 | 1960 | 2941 | 1879 | 2046 | 1308 | 482 |
| mogileński | 3251 | 499 | 505 | 858 | 523 | 513 | 272 | 81 |
| nakielski | 5873 | 869 | 798 | 1475 | 957 | 967 | 578 | 229 |
| żniński | 4824 | 695 | 644 | 1295 | 773 | 809 | 456 | 152 |
| Podregion świecki Subregion | 11720 | 1819 | 1717 | 3060 | 1777 | 1790 | 1127 | 430 |
| Powiaty: Powiats: | | | | | | | | |
| sępoleński | 3058 | 440 | 381 | 822 | 479 | 496 | 316 | 124 |
| świecki | 5285 | 802 | 875 | 1396 | 746 | 781 | 500 | 185 |
| tucholski | 3377 | 577 | 461 | 842 | 552 | 513 | 311 | 121 |
| Podregion włocławski Subregion | 32468 | 7024 | 5796 | 7359 | 4824 | 4353 | 2551 | 561 |
| Powiaty: Powiats: | | | | | | | | |
| aleksandrowski | 4584 | 797 | 757 | 1133 | 711 | 686 | 380 | 120 |
| lipnowski | 6257 | 1939 | 950 | 1425 | 834 | 711 | 330 | 68 |
| radziejowski | 3701 | 871 | 772 | 842 | 545 | 412 | 225 | 34 |
| włocławski | 8599 | 2021 | 1510 | 2050 | 1236 | 1069 | 583 | 130 |
| Miasto na prawach powiatu: City with powiat status: | | | | | | | | |
| Włocławek | 9327 | 1396 | 1807 | 1909 | 1498 | 1475 | 1033 | 209 |

^a Przedziały zostały domknięte prawostronnie, np. w przedziale 1–5 uwzględniono osoby, które pracowały 1 rok i 1 dzień do pełnych 5 lat łącznie.

Źródło: dane Ministerstwa Pracy i Polityki Społecznej.

^a Intervals were shifted upward, e.g., in the interval 1–5 persons who worked 1 year and 1 day to 5 years were included.

Source: data of the Ministry of Labour and Social Policy.

TABL. 9 (32). **BEZROBOTNI ZAREJESTROWANI BĘDĄCY W SZCZEGÓLNEJ SYTUACJI NA RYNKU PRACY W 2014 R.**

Stan w dniu 31 XII

REGISTERED UNEMPLOYED PERSONS WITH A SPECIFIC SITUATION ON THE LABOUR MARKET IN 2014

As of 31 XII

| WYSZCZEGÓLNIENIE SPECIFICATION | W wieku Aged | | Długotrwale bezrobotni ^a Long-term unemployed ^a | Niepełnosprawni Disabled |
|--|--------------------------------------|--------------------------------------|--|-----------------------------|
| | 24 lata i mniej 24 years and less | 50 lat i więcej 50 years and more | | |
| WOJEWÓDZTWO VOIVODSHIP | 22156 | 31351 | 77740 | 6026 |
| Podregion bydgosko- -toruński Subregion | 4416 | 9037 | 16713 | 2179 |
| Powiaty: Powiats: | | | | |
| bydgoski | 843 | 1150 | 2580 | 279 |
| toruński | 1217 | 1231 | 3365 | 174 |
| Miasta na prawach powiatu: Cities with powiat status: | | | | |
| Bydgoszcz | 1253 | 3929 | 6479 | 1166 |
| Toruń | 1103 | 2727 | 4289 | 560 |
| Podregion grudziądzki Subregion | 4838 | 6297 | 16318 | 1132 |
| Powiaty: Powiats: | | | | |
| brodnicki | 873 | 918 | 2268 | 161 |
| chełmiński | 687 | 872 | 2410 | 136 |
| golubsko-dobrzyński | 821 | 715 | 2448 | 172 |
| grudziądzki | 567 | 674 | 1890 | 72 |
| rypiński | 644 | 689 | 1968 | 143 |
| wąbrzeski | 536 | 598 | 1786 | 209 |
| Miasto na prawach powiatu: City with powiat status: | | | | |
| Grudziądz | 710 | 1831 | 3548 | 239 |
| Podregion inowrocławski Subregion | 4905 | 6030 | 15768 | 1044 |
| Powiaty: Powiats: | | | | |
| inowrocławski | 2182 | 2963 | 7617 | 483 |
| mogileński | 647 | 658 | 1951 | 116 |
| nakielski | 1174 | 1330 | 3314 | 311 |
| żniński | 902 | 1079 | 2886 | 134 |
| Podregion świecki Subregion | 2446 | 2618 | 6800 | 768 |
| Powiaty: Powiats: | | | | |
| sepoleński | 573 | 743 | 1686 | 151 |
| świecki | 1123 | 1197 | 3110 | 353 |
| tucholski | 750 | 678 | 2004 | 264 |
| Podregion włocławski Subregion | 5551 | 7369 | 22141 | 903 |
| Powiaty: Powiats: | | | | |
| aleksandrowski | 784 | 1049 | 2923 | 154 |
| lipnowski | 1408 | 1088 | 3986 | 94 |
| radziejowski | 753 | 736 | 2480 | 134 |
| włocławski | 1504 | 1902 | 6091 | 141 |
| Miasto na prawach powiatu: City with powiat status: | | | | |
| Włocławek | 1102 | 2594 | 6661 | 380 |

^a Pozostający w rejestrze powiatowego urzędu pracy łącznie przez okres ponad 12 miesięcy w okresie ostatnich 2 lat, z wyłączeniem okresów odbywania stażu i przygotowania zawodowego dorosłych.

Źródło: dane Ministerstwa Pracy i Polityki Społecznej.

^a Remaining in the register rolls of the powiat labour office for the overall period of over 12 months during the last two years, excluding the periods of undergoing a traineeship and on a job occupational training adults.

Source: data of the Ministry of Labour and Social Policy.

TABLE 10 (33). **POSZKODOWANI W WYPADKACH PRZY PRACY^a ORAZ LICZBA DNI
NIEZDOLNOŚCI DO PRACY SPOWODOWANEJ WYPADKAMI W 2014 R.**
*PERSONS INJURED IN ACCIDENTS AT WORK^a AND THE NUMBER
OF DAYS INABILITY TO WORK CAUSED BY ACCIDENTS IN 2014*

| WYSZCZEGÓLNIENIE SPECIFICATION | Poszkodowani <i>Persons injured</i> | | | | | Liczba dni niezdolności do pracy <i>Number of days an inability to work</i> | |
|---|-------------------------------------|---|---|----------------------------|---------------------------|---|--|
| | ogółem <i>total</i> | w tym kobiety <i>of which women</i> | z liczby ogółem — w wypadkach <i>of total numer — in accidents</i> | | | ogółem <i>total</i> | na 1 poszko- dowanego ^b <i>per 1 person injured^b</i> |
| | | | śmiertelnych <i>fatal</i> | ciężkich <i>serious</i> | łżejszych <i>light</i> | | |
| WOJEWÓDZTWO VOIVODSHIP | 4896 | 1717 | 16 | 27 | 4853 | 188707 | 38,7 |
| Podregion bydgosko- toruński Subregion | 2386 | 925 | 10 | 11 | 2365 | 90589 | 38,1 |
| Powiaty: <i>Powiats:</i> | | | | | | | |
| bydgoski | 262 | 84 | 1 | 2 | 259 | 10365 | 39,7 |
| toruński | 150 | 49 | 2 | 2 | 146 | 6981 | 47,2 |
| Miasta na prawach powiatu: <i>Cities with powiat status:</i> | | | | | | | |
| Bydgoszcz | 1288 | 521 | 6 | 5 | 1277 | 47239 | 36,8 |
| Toruń | 686 | 271 | 1 | 2 | 683 | 26004 | 38,0 |
| Podregion grudziądzki Subregion | 904 | 286 | — | 5 | 899 | 33314 | 36,9 |
| Powiaty: <i>Powiats:</i> | | | | | | | |
| brodnicki | 244 | 74 | — | 1 | 243 | 7996 | 32,8 |
| chełmiński | 109 | 43 | — | — | 109 | 4385 | 40,2 |
| golubsko-dobrzyński..... | 76 | 15 | — | — | 76 | 2876 | 37,8 |
| grudziądzki | 65 | 11 | — | 1 | 64 | 2345 | 36,1 |
| rypiński | 50 | 19 | — | 1 | 49 | 2688 | 53,8 |
| wąbrzeski | 86 | 24 | — | 1 | 85 | 2668 | 31,0 |
| Miasto na prawach powiatu: <i>City with powiat status:</i> | | | | | | | |
| Grudziądz | 274 | 100 | — | 1 | 273 | 10356 | 37,8 |
| Podregion inowrocławski ... Subregion | 674 | 226 | 3 | 2 | 669 | 23947 | 35,7 |
| Powiaty: <i>Powiats:</i> | | | | | | | |
| inowrocławski | 337 | 125 | 2 | 1 | 334 | 12883 | 38,5 |
| mogileński | 103 | 25 | 1 | — | 102 | 3183 | 31,2 |
| nakielski | 150 | 46 | — | 1 | 149 | 4635 | 30,9 |
| żniński | 84 | 30 | — | — | 84 | 3246 | 38,6 |
| Podregion świecki Subregion | 341 | 114 | — | 4 | 337 | 15442 | 45,3 |
| Powiaty: <i>Powiats:</i> | | | | | | | |
| sepoleński | 29 | 9 | — | — | 29 | 858 | 29,6 |
| świecki | 232 | 81 | — | 4 | 228 | 9878 | 42,6 |
| tucholski | 80 | 24 | — | — | 80 | 4706 | 58,8 |
| Podregion włocławski Subregion | 591 | 166 | 3 | 5 | 583 | 25415 | 43,2 |
| Powiaty: <i>Powiats:</i> | | | | | | | |
| aleksandrowski | 111 | 47 | — | — | 111 | 4879 | 44,0 |
| lipnowski | 54 | 22 | — | — | 54 | 2234 | 41,4 |
| radziejowski | 35 | 9 | — | — | 35 | 1331 | 38,0 |
| włocławski | 65 | 13 | 1 | 2 | 62 | 3326 | 52,0 |
| Miasto na prawach powiatu: <i>City with powiat status:</i> | | | | | | | |
| Włocławek | 326 | 75 | 2 | 3 | 321 | 13645 | 42,1 |

^a Zgłoszone w ciągu roku; bez wypadków w gospodarstwach indywidualnych w rolnictwie. ^b Bez osób poszkodowanych w wypadkach śmiertelnych oraz bez liczby dni niezdolności do pracy dla tych osób.

^a Registered in a given year; excluding accidents on private farms in agriculture. ^b Excluding persons injured in fatal accidents and without the number of days an inability to work of these persons.

TABL. 11 (34). ZATRUDNIENI W WARUNKACH ZAGROŻENIA^a W 2014 R.

Stan w dniu 31 XII

PERSONS WORKING IN HAZARDOUS CONDITIONS^a IN 2014

As of 31 XII

| WYSZCZEGÓLNIENIE SPECIFICATION | Ogółem Grand total | | Zagrożenie Hazard | | | | | |
|--|-----------------------|---|---|---|---|---|---|---|
| | | | związane connected with | | | | czynnikami mechanicznymi z maszynami szczególnie niebezpiecznymi connected with mechanical factors related to particularly dangerous machinery | |
| | ogółem grand total | w tym przez jedną grupę czynników of which one group of factors | ze środowiskiem pracy work environment | | z uciążliwością pracy strenuous conditions | | razem total | w tym przez jedną grupę czynników of which one group of factors |
| | | | razem total | w tym przez jedną grupę czynników of which one group of factors | razem total | w tym przez jedną grupę czynników of which one group of factors | | |
| WOJEWÓDZTWO VOIVODSHIP | 19964 | 16701 | 13247 | 11102 | 4030 | 3604 | 2687 | 1995 |
| Podregion bydgosko- -toruński Subregion | 8500 | 7303 | 5244 | 4359 | 2144 | 2060 | 1112 | 884 |
| Powiaty: Powiats: | | | | | | | | |
| bydgoski | 780 | 752 | 568 | 547 | 101 | 101 | 111 | 104 |
| toruński | 692 | 631 | 559 | 509 | 28 | 27 | 105 | 95 |
| Miasta na prawach powiatu: Cities with powiat status: | | | | | | | | |
| Bydgoszcz | 4147 | 3280 | 2705 | 2075 | 869 | 795 | 573 | 410 |
| Toruń | 2881 | 2640 | 1412 | 1228 | 1146 | 1137 | 323 | 275 |
| Podregion grudziądzki Subregion | 3808 | 3345 | 2653 | 2454 | 368 | 295 | 787 | 596 |
| Powiaty: Powiats: | | | | | | | | |
| brodnicki | 1873 | 1832 | 1458 | 1436 | 5 | 5 | 410 | 391 |
| chełmiński | 639 | 420 | 236 | 236 | 214 | 149 | 189 | 35 |
| gółbsko-dobrzyński | 362 | 362 | 362 | 362 | — | — | — | — |
| grudziądzki | 80 | 74 | 50 | 44 | 10 | 10 | 20 | 20 |
| rypiński | 199 | 117 | 123 | 54 | 33 | 25 | 43 | 38 |
| wąbrzeski | 141 | 129 | 110 | 102 | 9 | 9 | 22 | 18 |
| Miasto na prawach powiatu: City with powiat status: | | | | | | | | |
| Grudziądz | 514 | 411 | 314 | 220 | 97 | 97 | 103 | 94 |
| Podregion inowrocławski Subregion | 2819 | 2239 | 1657 | 1403 | 887 | 642 | 275 | 194 |
| Powiaty: Powiats: | | | | | | | | |
| inowrocławski | 1764 | 1568 | 1100 | 943 | 535 | 521 | 129 | 104 |
| mogileński | 252 | 230 | 177 | 165 | 2 | 2 | 73 | 63 |
| nakielski | 288 | 212 | 182 | 138 | 86 | 62 | 20 | 12 |
| zniński | 515 | 229 | 198 | 157 | 264 | 57 | 53 | 15 |
| Podregion świecki Subregion | 2361 | 1611 | 1617 | 994 | 410 | 402 | 334 | 215 |
| Powiaty: Powiats: | | | | | | | | |
| sepoleński | 199 | 109 | 136 | 56 | 4 | 4 | 59 | 49 |
| świecki | 1689 | 1134 | 1194 | 712 | 334 | 334 | 161 | 88 |
| tucholski | 473 | 368 | 287 | 226 | 72 | 64 | 114 | 78 |
| Podregion włocławski Subregion | 2476 | 2203 | 2076 | 1892 | 221 | 205 | 179 | 106 |
| Powiaty: Powiats: | | | | | | | | |
| aleksandrowski | 73 | 73 | 63 | 63 | 9 | 9 | 1 | 1 |
| lipnowski | 111 | 111 | 77 | 77 | 9 | 9 | 25 | 25 |
| radziejowski | 107 | 87 | 97 | 87 | — | — | 10 | — |
| włocławski | 161 | 126 | 120 | 101 | 18 | 2 | 23 | 23 |
| Miasto na prawach powiatu: City with powiat status: | | | | | | | | |
| Włocławek | 2024 | 1806 | 1719 | 1564 | 185 | 185 | 120 | 57 |

^a Liczeni tylko jeden raz w grupie czynnika przeważającego, tzn. mającego największe szkodliwe znaczenie na danym stanowisku pracy; dane dotyczące podmiotów, w których liczba pracujących przekracza 9 osób; patrz uwagi ogólne, ust. 14 na str. 116.

^a Listed only once by predominant factor, i.e., the factor having the most hazardous effect at a given work post; data concern entities employing more than 9 persons; see general notes, item 14 on page 116.

TABL. 12 (35). ZATRUDNIENI W WARUNKACH ZAGROŻENIA CZYNNIKAMI SZKODLIWYMI I NIEBEZPIECZNYMI DLA ZDROWIA^a W 2014 R.
PERSONS WORKING IN HAZARDOUS CONDITIONS TO AGENTS HARMFUL AND HAZARDOUS TO HEALTH^a IN 2014

| WYSZCZEGÓLNIENIE SPECIFICATION | Zagrożenie Hazard | | | | | | | | | |
|--|--|-----------------------------------|-------------|---------------------|--------------------------------------|--------------------------------------|------------|--|---|---|
| | związane connected with | | | | | | | | | |
| | ze środowiskiem pracy work environment | | | | | | | z uciążliwością pracy strenuous conditions | | czynnikami mechanicznymi związanymi z maszynami szczególnie niebezpiecznymi connected with mechanical factors related to particularly dangerous machinery |
| | razem total | w tym of which | | | | | | razem total | w tym niedostateczne oświetlenie stanowiska pracy of which insufficient lighting of workplace | |
| substancje chemiczne chemical substances | | pyły przemysłowe industrial-dusts | hałas noise | wibracje vibrations | mikro-klimat gorący hot microclimate | mikro-klimat zimny cold microclimate | | | | |
| WOJEWÓDZTWO..... VOIVODSHIP | 14509 | 804 | 924 | 10436 | 336 | 165 | 714 | 4675 | 1210 | 3025 |
| Podregion bydgosko-toruński..... Subregion | 5586 | 172 | 478 | 4198 | 205 | 32 | 128 | 2376 | 909 | 1183 |
| Powiaty: Powiats: | | | | | | | | | | |
| bydgoski | 576 | 9 | 31 | 485 | 12 | 10 | 22 | 101 | - | 111 |
| toruński | 588 | 8 | 37 | 534 | 2 | 2 | - | 28 | - | 118 |
| Miasta na prawach powiatu: Cities with powiat status: | | | | | | | | | | |
| Bydgoszcz | 2938 | 59 | 340 | 2112 | 171 | 16 | 52 | 1094 | 44 | 620 |
| Toruń | 1484 | 96 | 70 | 1067 | 20 | 4 | 54 | 1153 | 865 | 334 |
| Podregion grudziądzki..... Subregion | 2858 | 23 | 133 | 2266 | 23 | 5 | 165 | 480 | 12 | 959 |
| Powiaty: Powiats: | | | | | | | | | | |
| brodnicki | 1476 | - | 17 | 1291 | - | - | 159 | 5 | - | 413 |
| chełmiński | 336 | - | - | 236 | - | - | - | 298 | 12 | 298 |
| golubsko-dobrzyński..... | 362 | - | - | 362 | - | - | - | - | - | - |
| grudziądzki | 50 | - | 5 | 35 | - | - | - | 10 | - | 20 |
| rypiński | 153 | 15 | 15 | 109 | 9 | 5 | - | 43 | - | 46 |
| wąbrzeski | 110 | - | 17 | 12 | 3 | - | - | 9 | - | 34 |
| Miasto na prawach powiatu: City with powiat status: | | | | | | | | | | |
| Grudziądz | 371 | 8 | 79 | 221 | 11 | - | 6 | 115 | - | 148 |

^a Liczeni tyle razy, na ile czynników szkodliwych są narażeni; dane dotyczą podmiotów, w których liczba pracujących przekracza 9 osób; patrz uwagi ogólne, ust. 14 na str. 116.

^a Listed accordingly to the number of hazards with which they are threatened; data concern entities employing more than 9 persons; see general notes, item 14 on page 116.

TABL. 12 (35). ZATRUDNIENI W WARUNKACH ZAGROŻENIA CZYNNIKAMI SZKODLIWYMI I NIEBEZPIECZNYMI DLA ZDROWIA^a W 2014 R. (dok.)
 PERSONS WORKING IN HAZARDOUS CONDITIONS TO AGENTS HARMFUL AND HAZARDOUS TO HEALTH^a IN 2014 (cont.)

| WYSZCZEGÓLNIENIE SPECIFICATION | Zagrożenie Hazard | | | | | | | | | |
|--|--|--------------------------------------|----------------|------------------------|---|---|------------|--|---|--|
| | związane connected with | | | | | | | | | czynnikami mechanicznymi związanymi z maszynami szczególnie niebezpiecznymi connected with mechanical factors related to particularly dangerous machinery |
| | ze środowiskiem pracy work environment | | | | | | | z uciążliwością pracy strenuous conditions | | |
| | razem total | w tym of which | | | | | | razem total | w tym niedostateczne oświetlenie stanowiska pracy of which insufficient lighting of workplace | |
| substancje chemiczne chemical substances | | pyły przemysłowe industrial-dusts | hałas noise | wibracje vibrations | mikro-klimat gorący hot microclimate | mikro-klimat zimny cold microclimate | | | | |
| Podregion inowrocławski Subregion | 1997 | 90 | 176 | 1263 | 35 | 27 | 215 | 931 | 47 | 300 |
| Powiaty: Powiats: | | | | | | | | | | |
| inowrocławski | 1149 | 64 | 115 | 854 | 25 | 6 | 5 | 548 | 9 | 144 |
| mogileński | 185 | 6 | 22 | 112 | – | 2 | 4 | 7 | – | 73 |
| nakielski | 229 | 17 | – | 155 | 10 | 14 | – | 94 | 24 | 20 |
| żniński | 434 | 3 | 39 | 142 | – | 5 | 206 | 282 | 14 | 63 |
| Podregion świecki | 1771 | 448 | 86 | 904 | 34 | 86 | 146 | 667 | 202 | 394 |
| Powiaty: Powiats: | | | | | | | | | | |
| sępoleński | 173 | 36 | – | 90 | 6 | – | 2 | 45 | – | 87 |
| świecki | 1284 | 403 | 75 | 569 | 13 | 81 | 117 | 525 | 202 | 182 |
| tucholski | 314 | 9 | 11 | 245 | 15 | 5 | 27 | 97 | – | 125 |
| Podregion włocławski | 2297 | 71 | 51 | 1805 | 39 | 15 | 60 | 221 | 40 | 189 |
| Powiaty: Powiats: | | | | | | | | | | |
| aleksandrowski | 63 | – | – | 45 | 1 | – | – | 9 | – | 1 |
| lipnowski | 77 | 13 | – | 50 | 9 | – | 5 | 9 | – | 25 |
| radziejowski | 97 | – | 2 | 65 | – | – | 30 | – | – | 10 |
| włocławski | 120 | – | 17 | 47 | 17 | 10 | 16 | 18 | 2 | 23 |
| Miasto na prawach powiatu: City with powiat status: | | | | | | | | | | |
| Włocławek | 1940 | 58 | 32 | 1598 | 12 | 5 | 9 | 185 | 38 | 130 |

^a Liczeni tyle razy, na ile czynników szkodliwych są narażeni; dane dotyczą podmiotów, w których liczba pracujących przekracza 9 osób; patrz uwagi ogólne, ust. 14 na str. 116.

^a Listed accordingly to the number of hazards with which they are threatened; data concern entities employing more than 9 persons; see general notes, item 14 on page 116.

TABL. 13 (36). ZATRUDNIENI NA STANOWISKACH PRACY, DLA KTÓRYCH DOKONANO OCENY RYZYKA ZAWODOWEGO^a W 2014 R.PAID EMPLOYEES ON POSITION FOR WHICH EVALUATION OF OCCUPATIONAL RISK WAS DONE^a IN 2014

| WYSZCZEGÓLNIENIE SPECIFICATION | Przeprowadzenie oceny ryzyka zawodowego <i>Evaluation of occupational risk</i> | Wyeliminowanie lub ograniczenie ryzyka zawodowego <i>Elimination or limitation of occupational risk</i> | Środki zastosowane do wyeliminowania lub ograniczenia ryzyka zawodowego <i>Appliance of means to elimination or limitation of occupational risk</i> | | |
|---|---|---|---|--|---|
| | | | techniczne <i>technical</i> | organizacyjne <i>organizational</i> | ochrony indywidualnej <i>individuality protection</i> |
| na 1000 zatrudnionych badanej zbiorowości <i>per 1000 paid employees of total surveyed</i> | | | | | |
| WOJEWÓDZTWO VOIVODSHIP | 315,1 | 136,5 | 46,4 | 51,9 | 76,6 |
| Podregion bydgosko-toruński Subregion | 313,0 | 112,7 | 32,8 | 46,6 | 57,9 |
| Powiaty: <i>Powiats:</i> | | | | | |
| bydgoski | 316,8 | 145,8 | 18,7 | 29,5 | 98,9 |
| toruński | 395,8 | 184,9 | 60,6 | 79,0 | 131,6 |
| Miasta na prawach powiatu: <i>Cities with powiat status:</i> | | | | | |
| Bydgoszcz | 302,3 | 78,3 | 21,2 | 35,2 | 34,7 |
| Toruń | 313,6 | 147,4 | 54,4 | 68,2 | 68,1 |
| Podregion grudziądzki Subregion | 301,4 | 160,2 | 51,9 | 56,7 | 96,0 |
| Powiaty: <i>Powiats:</i> | | | | | |
| brodnicki | 440,8 | 185,3 | 38,2 | 39,7 | 125,0 |
| chełmiński | 309,9 | 228,5 | 107,0 | 62,3 | 109,3 |
| golubsko-dobrzyński | 173,6 | 91,9 | 38,6 | 49,7 | 79,6 |
| grudziądzki | 290,6 | 223,2 | 125,4 | 155,8 | 143,3 |
| rypiński | 261,8 | 29,6 | 11,2 | 11,8 | 16,6 |
| wąbrzeski | 225,1 | 147,1 | 10,7 | 63,1 | 75,5 |
| Miasto na prawach powiatu: <i>City with powiat status:</i> | | | | | |
| Grudziądz | 261,3 | 170,4 | 57,3 | 66,0 | 93,5 |
| Podregion inowrocławski ... Subregion | 241,0 | 146,3 | 47,4 | 60,9 | 91,0 |
| Powiaty: <i>Powiats:</i> | | | | | |
| inowrocławski | 248,2 | 146,7 | 45,1 | 54,4 | 92,4 |
| mogileński | 147,7 | 98,3 | 10,3 | 39,3 | 57,9 |
| nakielski | 215,5 | 132,7 | 61,0 | 41,8 | 71,7 |
| żniński | 350,6 | 217,8 | 78,8 | 140,5 | 150,0 |
| Podregion świecki Subregion | 452,1 | 268,8 | 147,6 | 90,1 | 124,6 |
| Powiaty: <i>Powiats:</i> | | | | | |
| sępoleński | 379,8 | 131,3 | 15,8 | 52,4 | 108,3 |
| świecki | 498,0 | 291,6 | 178,4 | 77,6 | 133,9 |
| tucholski | 343,9 | 269,5 | 119,5 | 150,4 | 103,5 |
| Podregion włocławski Subregion | 326,4 | 99,0 | 23,2 | 31,4 | 75,4 |
| Powiaty: <i>Powiats:</i> | | | | | |
| aleksandrowski | 269,7 | 29,0 | 10,4 | 5,7 | 21,9 |
| lipnowski | 219,0 | 55,8 | 29,4 | 30,8 | 42,9 |
| radziejowski | 329,2 | 94,7 | 22,9 | 45,9 | 76,4 |
| włocławski | 215,5 | 116,1 | 75,1 | 79,0 | 99,6 |
| Miasto na prawach powiatu: <i>City with powiat status:</i> | | | | | |
| Włocławek | 387,0 | 124,0 | 14,4 | 27,3 | 91,5 |

^a Dane dotyczą podmiotów, w których liczba pracujących przekracza 9 osób; patrz uwagi ogólne, ust. 14 na str. 116 i ust. 15 na str. 117.^a Data concern entities employing more than 9 persons; see general notes, item 14 on page 116 and item 15 on page 117.

TABL. 14 (37). **PRZECIĘTNE MIESIĘCZNE WYNAGRODZENIA BRUTTO^a W 2014 R.**
AVERAGE MONTHLY GROSS WAGES AND SALARIES^a IN 2014

| WYSZCZEGÓLNIENIE SPECIFICATION | Ogółem Total | Rolnictwo, leśnictwo, łowiectwo i rybactwo Agriculture, forestry and fishing | Przemysł i budownictwo Industry and construction | Handel; naprawa pojazdów samocho- dowych ^Δ ; transport i gospodarka magazynowa; zakwaterowanie i gastronomia ^Δ ; informacja i komunikacja Trade; repair of motor vehicles ^Δ ; transportation and storage; accom- modation and catering ^Δ ; information and communication | Działalność finansowa i ubezpieczenio- wa; obsługa rynku nieruchomości oraz pozostałe usługi ^b Financial and insurance activi- ties; real estate activities and other services ^b |
|--|-----------------|--|---|--|---|
| | | | | | |
| WOJEWÓDZTWO VOIVODSHIP | 3439,06 | 4107,71 | 3328,31 | 2938,22 | 3737,76 |
| Podregion bydgosko-toruński Subregion | 3675,57 | 4509,50 | 3555,88 | 3333,60 | 3891,58 |
| Powiaty: Powiats: | | | | | |
| bydgoski | 3410,14 | 4668,12 | 3305,31 | 3248,17 | 3634,88 |
| toruński | 3036,13 | 4408,27 | 2789,03 | 2651,60 | 3466,59 |
| Miasta na prawach powiatu: Cities with powiat status: | | | | | |
| Bydgoszcz | 3677,79 | # | 3655,03 | 3194,44 | 3838,23 |
| Toruń | 3876,00 | # | 3741,15 | 3609,62 | 4077,38 |
| Podregion grudziądzki Subregion | 3206,48 | 4122,36 | 3035,47 | 2761,43 | 3577,92 |
| Powiaty: Powiats: | | | | | |
| brodnicki | 3146,55 | 4502,19 | 2955,64 | 2473,00 | 3877,93 |
| chełmiński | 3250,60 | 4758,33 | 2955,11 | 2771,38 | 3650,89 |
| golubsko-dobrzyński | 3374,60 | 4561,70 | 3287,12 | 3440,32 | 3403,82 |
| grudziądzki | 3305,50 | 3639,32 | 3080,82 | 2877,44 | 3568,32 |
| rypiński | 3089,22 | 5628,02 | 2855,48 | 2339,77 | 3616,40 |
| wąbrzeski | 3204,19 | 2182,21 | 3018,15 | 3601,75 | 3284,31 |
| Miasto na prawach powiatu: City with powiat status: | | | | | |
| Grudziądz | 3196,00 | # | 3110,28 | 2555,26 | 3511,85 |

^a Bez podmiotów gospodarczych o liczbie pracujących do 9 osób. ^b Pod pojęciem „pozostałe usługi” należy rozumieć następujące sekcje PKD: „Działalność profesjonalna, naukowa i techniczna”, „Administrowanie i działalność wspierająca^Δ”, „Administracja publiczna i obrona narodowa; obowiązkowe zabezpieczenia społeczne”; „Edukacja”, „Opieka zdrowotna i pomoc społeczna”, „Działalność związana z kulturą, rozrywką i rekreacją” oraz „Pozostała działalność usługowa”.

^a Excluding economic entities employing up to 9 persons. ^b The term "other services" refers to the NACE Rev. 2 sections: "Professional, scientific and technical activities", "Administrative and support service activities", "Public administration and defence; compulsory social security", "Education", "Human health and social work activities", "Arts, entertainment and recreation" and "Other service activities".

TABLE 14 (37). **PRZECIĘTNE MIESIĘCZNE WYNAGRODZENIA BRUTTO^a W 2014 R. (dok.)**
AVERAGE MONTHLY GROSS WAGES AND SALARIES^a IN 2014 (cont.)

| WYSZCZEGÓLNIENIE SPECIFICATION | Ogółem Total | Rolnictwo, leśnictwo, łowiectwo i rybactwo <i>Agriculture, forestry and fishing</i> | Przemysł i budownictwo <i>Industry and construction</i> | Handel; naprawa pojazdów samocho- dowych ^Δ ; transport i gospodarka magazynowa; zakwaterowanie i gastronomia ^Δ ; informacja i komunikacja <i>Trade; repair of motor vehicles^Δ; transportation and storage; accom- modation and catering^Δ; information and communication</i> | Działalność finansowa i ubezpieczenio- wa; obsługa rynku nieruchomości oraz pozostałe usługi ^b <i>Financial and insurance activi- ties; real estate activities and other services^b</i> |
|--|-----------------|---|---|--|---|
| | | | | | |
| Podregion inowrocławski ... Subregion | 3138,04 | 3460,45 | 3070,88 | 2506,05 | 3592,91 |
| Powiaty: Powiats: | | | | | |
| inowrocławski | 3196,03 | 3018,14 | 3340,12 | 2420,93 | 3605,24 |
| mogileński | 3155,63 | 3903,52 | 2827,79 | 3223,92 | 3418,55 |
| nakielski | 3122,28 | 3736,67 | 2579,27 | 2413,18 | 3764,01 |
| żniński | 2927,35 | 3829,49 | 2525,09 | 2301,42 | 3444,44 |
| Podregion świecki | 3318,40 | 4718,41 | 3354,02 | 2314,80 | 3755,14 |
| Subregion | | | | | |
| Powiaty: Powiats: | | | | | |
| sępoleński | 3148,04 | 4190,82 | 2625,72 | 2323,90 | 3677,50 |
| świecki | 3482,66 | 4299,80 | 3809,22 | 2358,44 | 3807,36 |
| tucholski | 2983,14 | 5440,99 | 2421,21 | 2106,94 | 3711,79 |
| Podregion włocławski | 3256,36 | 4002,98 | 3258,93 | 2589,34 | 3445,90 |
| Subregion | | | | | |
| Powiaty: Powiats: | | | | | |
| aleksandrowski | 2992,70 | 2493,86 | 2672,21 | 2176,71 | 3273,07 |
| lipnowski | 2898,10 | 4332,36 | 2380,91 | 2132,44 | 3395,56 |
| radziejowski | 2931,39 | # | 2451,38 | 2016,44 | 3480,16 |
| włocławski | 3058,58 | 4236,86 | 2713,11 | 2317,01 | 3550,36 |
| Miasto na prawach powiatu: City with powiat status: | | | | | |
| Włocławek | 3530,87 | # | 3672,14 | 3064,60 | 3502,08 |

^a Bez podmiotów gospodarczych o liczbie pracujących do 9 osób. ^b Pod pojęciem „pozostałe usługi” należy rozumieć następujące sekcje PKD: „Działalność profesjonalna, naukowa i techniczna”, „Administrowanie i działalność wspierająca ^Δ”, „Administracja publiczna i obrona narodowa; obowiązkowe zabezpieczenia społeczne”; „Edukacja”, „Opieka zdrowotna i pomoc społeczna”, „Działalność związana z kulturą, rozrywką i rekreacją” oraz „Pozostała działalność usługowa”.

^a Excluding economic entities employing up to 9 persons. ^b The term "other services" refers to the NACE Rev. 2 sections: "Professional, scientific and technical activities", "Administrative and support service activities", "Public administration and defence; compulsory social security", "Education", "Human health and social work activities", "Arts, entertainment and recreation" and "Other service activities".

DZIAŁ VI INFRASTRUKTURA KOMUNALNA. MIESZKANIA

Uwagi ogólne

Infrastruktura komunalna

1. Informacje o urządzeniach i usługach komunalnych opracowano **metodą rodzaju działalności**, tj. według kryterium przeznaczenia urządzeń, niezależnie od przeważającego rodzaju działalności podmiotu gospodarczego, z wyjątkiem danych o komunikacji miejskiej opracowanych metodą przedsiębiorstw.

Dane o urządzeniach komunalnych dotyczą urządzeń czynnych.

2. Informacje o sieci wodociągowej, kanalizacyjnej i gazowej obejmują sieć obsługującą gospodarstwa domowe i innych użytkowników.

Informacje o **długości sieci wodociągowej i gazowej** dotyczą sieci rozdzielczej (bez przyłączy prowadzących do budynków mieszkalnych i innych obiektów) oraz sieci przesyłowej (magistralnej), tj. przewodów doprowadzających do sieci rozdzielczej wodę i od 2003 r. — gaz.

Dane o **długości sieci kanalizacyjnej**, oprócz przewodów ulicznych uwzględniają kolektory, tj. przewody odbierające ścieki z sieci ulicznej; nie uwzględniają natomiast kanałów przeznaczonych wyłącznie do odprowadzania wód opadowych.

Przez **przyłącza wodociągowe, kanalizacyjne i gazowe** prowadzące do budynków mieszkalnych (łącznie z budynkami zbiorowego zamieszkania, jak np.: hotele pracownicze, domy studenckie i internaty, domy opieki społecznej) rozumie się odgałęzienia łączące poszczególne budynki z siecią rozdzielczą lub w przypadku kanalizacji — z siecią ogólnospławną.

3. Dane o **korzystających z gazu** dotyczą ludności w mieszkaniach wyposażonych w instalację gazu z sieci.

Dane o ludności korzystającej z gazu obejmują również ludność w budynkach zbiorowego zamieszkania.

4. Dane o **liczbie odbiorców i zużyciu energii elektrycznej** dotyczą gospodarstw domowych w miastach, od 2005 r. obejmują gospodarstwa domowe, których głównym źródłem utrzymania jest dochód z użytkowanego gospodarstwa indywidualnego w rolnictwie.

Dane o **zużyciu energii elektrycznej i gazu z sieci** w gospodarstwach domowych (w tym

CHAPTER VI MUNICIPAL INFRASTRUCTURE. DWELLINGS

General notes

Municipal infrastructure

1. Information regarding municipal installations and services was compiled using the **kind-of-activity method**, i.e., according to the criterion of installation designation, regardless of the predominant kind of activity of the economic entity, with the exception of data regarding urban area transportation compiled using the enterprise method.

Data regarding municipal installations concern operative installations.

2. Information regarding the length of the water supply, the sewerage systems and gas supply system includes systems servicing households and others.

Information regarding the **length of the water supply and gas supply system** concerns distribution network (excluding connections leading to residential buildings and other constructions) as well as the transmission (main) network, i.e. conduits providing water to the distribution network and since 2003 — gas.

Data regarding the **length of the sewerage system**, apart from street conduits, include collectors, i.e., conduits receiving sewerage from the street network; while they do not include sewers designed exclusively for draining run-off.

Water supply, sewerage and gas supply connections leading to residential buildings (including buildings with multiple residents, e.g.: employee boarding houses, student dormitories and boarding schools, social welfare homes) are understood as branches linking individual buildings with the distribution system or, in case of the sewerage system — with the main drainage system.

3. Data regarding the **gas users** concern the population in dwellings equipped with gas installations connected to the gas supply system.

Data regarding the population connected to the gas supply system also include the population in collective accommodation facilities.

4. Data regarding the **number of consumers and the consumption of electricity**, concern households of urban areas, from 2005 include households, in which the main source of maintenance is income from a private farm in agriculture.

Data regarding the **consumption of electricity and gas from the gas-line network** in house-

również zużycie w gospodarstwach domowych prowadzących drobną działalność usługową) ustalono w oparciu o zaliczkowy system opłat.

5. Dane o odpadach komunalnych dotyczą odpadów powstających w gospodarstwach domowych, z wyłączeniem pojazdów wycofanych z eksploatacji, a także u innych wytwórców odpadów (bez odpadów niebezpiecznych), które ze względu na swój charakter lub skład są podobne do odpadów powstających w gospodarstwach domowych.

6. Dane o nieczystościach ciekłych dotyczą nieczystości pochodzących z gospodarstw domowych, budynków użyteczności publicznej oraz budynków jednostek prowadzących działalność gospodarczą — w przypadku gdy nie są odprowadzane siecią kanalizacyjną.

Mieszkania

1. Informacje o zasobach mieszkaniowych i mieszkaniach oddanych do użytkowania dotyczą mieszkań, a także izb i powierzchni użytkowej w tych mieszkaniach, znajdujących się w budynkach mieszkalnych i niemieszkalnych. Nie obejmują one lokali zbiorowego zamieszkania (hotelu pracowniczych, domów studenckich, internatów, domów opieki społecznej i in.) i pomieszczeń nieprzeznaczonych na cele mieszkalne, a z różnych względów zamieszkałych (pomieszczeń inwentarskich, barakowozów, statków, wagonów i in.).

Mieszkanie jest to lokal składający się z jednej lub kilku izb łącznie z pomieszczeniami pomocniczymi, wybudowany lub przebudowany dla celów mieszkalnych, konstrukcyjnie wydzielony (trwałymi ścianami) w obrębie budynku, do którego to lokalu prowadzi niezależne wejście z klatki schodowej, ogólnego korytarza, wspólnej sieni bądź bezpośrednio z ulicy, podwórza lub ogrodu.

Izba jest to pomieszczenie w mieszkaniu oddzielone od innych pomieszczeń stałymi ścianami, o powierzchni co najmniej 4 m², z bezpośrednim oświetleniem dziennym, tj. oknem lub oszklonymi drzwiami w ścianie zewnętrznej budynku. Za izbę uważa się zarówno pokój, jak i kuchnię — jeżeli odpowiada warunkom określonym w definicji.

Dane o liczbie izb w mieszkaniach uwzględniają także izby użytkowane wyłącznie do prowadzenia działalności gospodarczej, jeżeli izby te znajdowały się w obrębie mieszkania konstrukcyjnego i nie miały dodatkowego, oddzielnego wejścia z ulicy, podwórza lub z ogólnie dostępnej części budynku.

Powierzchnia użytkowa mieszkania jest to łączna powierzchnia pokoi, kuchni, przedpokoi, łazienek i wszystkich innych pomieszczeń wchodzących w skład mieszkania.

holds (including also consumption in households conducting small-scale service activity) have been estimated on the basis of the prepayment system of charges.

5. Data on municipal waste concern waste generated in households, excluding end-of-life vehicles or by other waste producers (excluding hazardous waste) which on the account of its character and composition is similar to waste from households.

6. Data on liquid waste concern waste which comes from households, public buildings and buildings of units running a business — in case they are not discharged by sewage system.

Dwellings

1. Information regarding dwelling stocks and completed dwellings concerns dwellings, as well as rooms and the useful floor area in these dwellings, located in residential and non-residential buildings. Data do not include collective accommodation facilities (employee hostels, student dormitories and boarding schools, social welfare homes and others) and spaces not designed for residential purposes, but which for various reasons are inhabited (animal accommodations, caravans, ships, wagons and others).

A dwelling is a premise comprising one or several rooms including auxiliary spaces, built or remodelled for residential purposes, structurally separated (by permanent walls) within a building, into which a separate access leads from a staircase, passage, common hall or directly from the street, courtyard or garden.

A room is a space in a dwelling separated from other spaces by permanent walls, with an area of at least 4 m², with direct day lighting, i.e., with a window or door containing a glass element in an external wall of the building. A kitchen area is treated as a room if it meets the conditions described in the definition.

Data regarding the number of rooms in dwellings also include rooms used exclusively for conducting economic activity, if these rooms are located within a construction of dwelling and do not have an additional, separate access from the street, courtyard or from a common space in the building.

The useful floor area of a dwelling is the total useful floor area of the rooms, kitchen, foyers, bathrooms, and all other spaces comprising the dwelling.

2. Dane o zasobach mieszkaniowych opracowano na podstawie bilansu zasobów mieszkaniowych według stanu w dniu 31 XII 2014 r.

Bilanse zasobów mieszkaniowych sporządza się dla okresów międzyspisowych w oparciu o wyniki ostatniego spisu powszechnego, przyjmując za podstawę mieszkania zamieszkałe i niezamieszkałe oraz uwzględniając przyrosty i ubytki zasobów mieszkaniowych.

3. Informacje o budynkach oddanych do użytkowania (przez wszystkich inwestorów):

— w zakresie liczby budynków obejmują tylko budynki nowo wybudowane,

— w zakresie kubatury budynków obejmują budynki nowo wybudowane i rozbudowane (tylko w części dotyczącej rozbudowy).

4. Informacje o mieszkaniach, powierzchni użytkowej mieszkań oraz o izbach oddanych do użytkowania dotyczą mieszkań w budynkach nowo wybudowanych i rozbudowanych (w części stanowiącej rozbudowę) oraz uzyskanych w wyniku przebudowy pomieszczeń niemieszkalnych.

Informacje o efektach **budownictwa indywidualnego** dotyczą mieszkań oddanych do użytkowania przez osoby fizyczne (prowadzące i nieprowadzące działalności gospodarczej), fundacje, kościoły i związki wyznaniowe, z przeznaczeniem na użytek własny inwestora lub na sprzedaż i wynajem.

2. Data regarding dwelling stocks have been compiled on the basis of the balance of dwelling stocks, as of 31 XII 2014.

The balances of dwelling stocks are estimated for the periods between censuses on the basis of results from last census assuming inhabited and uninhabited dwellings as a basis and considering increases and decreases of dwelling stocks.

3. Information regarding buildings completed (by all investors):

— within the scope of the number of buildings includes only newly built buildings,

— within the scope of the cubic volume of buildings includes newly built and expanded buildings (only concerning the expanded portion).

4. Information regarding dwellings, useful floor area of dwellings as well as regarding **rooms completed** concerns dwellings in newly built and expanded buildings (the enlarged portion) as well as dwellings obtained as a result of adapting non-residential spaces.

Information regarding the results of **private construction** concerns dwellings completed by natural persons (conducting or not conducting economic activity), foundations, churches and religious associations, designed for the own use of the investor or for sale and rent.

TABL. 1 (38). **WODOCIĄGI I KANALIZACJA W 2014 R.**
WATER SUPPLY AND SEWERAGE SYSTEMS IN 2014

| WYSZCZEGÓLNIENIE SPECIFICATION | Sieć rozdzielcza w km <i>Distribution network in km</i> | | Przyłącza prowadzące do budynków mieszkalnych w szt. <i>Connections leading to residential buildings in pcs</i> | | Zużycie wody z wodociągów w gospodarstwach domowych <i>Consumption of water from water supply systems in households</i> | | Ścieki odprowadzone siecią kanalizacyjną w dam ³ <i>Waste water discharged by sewerage system in dam³</i> |
|--|--|---|--|---|--|--|--|
| | wodociągowa <i>water supply</i> | kanalizacyjna ^a <i>sewerage^a</i> | wodociągowe <i>water supply system</i> | kanalizacyjne <i>sewerage system</i> | w dam ³ <i>in dam³</i> | na 1 mieszkańca w m ³ <i>per capita in m³</i> | |
| | stan w dniu 31 XII <i>as of 31 XII</i> | | | | | | |
| WOJEWÓDZTWO VOIVODSHIP | 22985,7 | 7648,0 | 273399 | 145197 | 69438,0 | 33,2 | 53898,6 |
| PODREGION BYDGOSKO- -TORUŃSKI SUBREGION | 4131,3 | 2297,4 | 72371 | 49966 | 26314,0 | 34,0 | 26289,5 |
| POWIAT BYDGOSKI | 1580,5 | 535,2 | 23970 | 10657 | 4195,7 | 37,7 | 2199,3 |
| Gminy miejsko-wiejskie: <i>Urban-rural gminas:</i> | | | | | | | |
| Koronowo | 358,6 | 117,8 | 3747 | 1610 | 902,7 | 37,4 | 562,0 |
| w tym miasto | 68,4 | 55,1 | 1491 | 944 | 394,2 | 34,7 | 440,6 |
| of which city | | | | | | | |
| Solec Kujawski | 83,1 | 61,6 | 2013 | 1589 | 500,1 | 29,9 | 484,5 |
| w tym miasto | 56,8 | 51,6 | 1830 | 1534 | 462,9 | 29,6 | 476,7 |
| of which city | | | | | | | |
| Gminy wiejskie: <i>Rural gminas:</i> | | | | | | | |
| Białe Błota | 270,1 | 62,0 | 5954 | 2075 | 916,4 | 47,2 | 337,0 |
| Dąbrowa Chełmińska | 177,6 | 35,8 | 1935 | 414 | 261,3 | 32,6 | 66,5 |
| Dobrcz | 244,1 | 39,0 | 2602 | 647 | 458,2 | 42,0 | 67,0 |
| Nowa Wieś Wielka | 111,8 | 46,9 | 1987 | 1521 | 213,0 | 22,0 | 178,7 |
| Osielsko | 166,3 | 131,3 | 4045 | 2470 | 590,3 | 47,4 | 408,8 |
| Sicienko | 168,9 | 40,8 | 1687 | 331 | 353,7 | 36,2 | 94,8 |
| POWIAT TORUŃSKI | 1567,0 | 586,2 | 19012 | 8711 | 3398,1 | 33,5 | 1476,7 |
| Gmina miejska: <i>Urban gmina:</i> | | | | | | | |
| Chełmża | 35,7 | 31,5 | 1170 | 1095 | 392,7 | 26,2 | 404,2 |
| Gminy wiejskie: <i>Rural gminas:</i> | | | | | | | |
| Chełmża | 286,5 | 41,6 | 1706 | 303 | 331,3 | 34,0 | 48,7 |
| Czernikowo | 163,5 | 27,8 | 1877 | 769 | 314,3 | 35,1 | 116,3 |
| Lubicz | 213,5 | 51,3 | 4499 | 1050 | 560,0 | 29,3 | 172,0 |
| Łubianka | 139,4 | 46,5 | 1801 | 743 | 397,6 | 59,9 | 91,0 |
| Łysomice | 189,4 | 112,2 | 1940 | 1381 | 303,0 | 31,9 | 219,0 |
| Obrowo | 223,6 | 76,5 | 2840 | 968 | 447,3 | 30,8 | 117,6 |
| Wielka Nieszawka | 58,5 | 69,5 | 1156 | 1046 | 248,9 | 50,6 | 83,1 |
| Zławieś Wielka | 256,9 | 129,3 | 2023 | 1356 | 403,0 | 30,5 | 224,8 |
| M. BYDGOSZCZ | 622,3 | 695,2 | 19824 | 21392 | 11954,4 | 33,3 | 14542,4 |
| M. TORUŃ | 361,5 | 480,8 | 9565 | 9206 | 6765,8 | 33,3 | 8071,1 |

^a Łącznie z kolektorami.

^a Including collectors.

TABL. 1 (38). **WODOCIĄGI I KANALIZACJA W 2014 R. (cd.)**
WATER SUPPLY AND SEWERAGE SYSTEMS IN 2014 (cont.)

| WYSZCZEGÓLNIENIE SPECIFICATION | Sieć rozdzielcza w km <i>Distribution network in km</i> | | Przyłącza prowadzące do budynków mieszkalnych w szt. <i>Connections leading to residential buildings in pcs</i> | | Zużycie wody z wodociągów w gospodarstwach domowych <i>Consumption of water from water supply systems in households</i> | | Ścieki odprowadzone siecią kanalizacyjną w dam ³ <i>Waste water discharged by sewerage system in dam³</i> |
|--|--|---|--|---|--|---|--|
| | wodociągowa <i>water supply</i> | kanalizacyjna ^a <i>sewerage^a</i> | wodociągowe <i>water supply system</i> | kanalizacyjne <i>sewerage system</i> | w dam ³ <i>in dam³</i> | na 1 mieszka- kańca w m ³ <i>per capita in m³</i> | |
| | stan w dniu 31 XII | | <i>as of 31 XII</i> | | | | |
| PODREGION GRUDZIĄDZKI SUBREGION | 6243,3 | 1681,6 | 55383 | 25076 | 13300,3 | 33,8 | 8849,0 |
| POWIAT BRODNICKI | 1449,1 | 461,1 | 14508 | 7864 | 3106,6 | 39,7 | 2084,4 |
| Gmina miejska: <i>Urban gmina:</i> | | | | | | | |
| Brodnica | 106,8 | 124,8 | 4073 | 4003 | 1255,0 | 43,9 | 1554,6 |
| Gminy miejsko-wiejskie: <i>Urban-rural gminas:</i> | | | | | | | |
| Górzno | 111,0 | 25,9 | 914 | 402 | 110,7 | 27,8 | 50,4 |
| w tym miasto | 7,8 | 8,7 | 323 | 293 | 30,6 | 21,5 | 34,7 |
| of which city | | | | | | | |
| Jabłonowo Pomorskie | 179,9 | 43,7 | 1557 | 712 | 262,2 | 29,0 | 115,6 |
| w tym miasto | 20,6 | 18,0 | 559 | 523 | 175,7 | 46,0 | 72,0 |
| of which city | | | | | | | |
| Gminy wiejskie: <i>Rural gminas:</i> | | | | | | | |
| Bartniczka | 130,7 | 26,2 | 865 | 565 | 186,0 | 39,5 | 42,6 |
| Bobrowo | 220,9 | 82,6 | 1327 | 536 | 159,8 | 25,2 | 35,1 |
| Brodnica | 174,8 | 57,7 | 1652 | 517 | 339,9 | 44,3 | 130,6 |
| Brzozie | 120,6 | 32,2 | 848 | 194 | 240,0 | 63,6 | 35,0 |
| Osiek | 135,0 | 19,5 | 913 | 338 | 143,5 | 35,0 | 29,0 |
| Świedziebnia | 178,3 | 10,8 | 953 | 199 | 265,0 | 50,7 | 38,0 |
| Zbiczno | 91,1 | 37,7 | 1406 | 398 | 144,5 | 30,3 | 53,5 |
| POWIAT CHEŁMIŃSKI | 754,9 | 236,8 | 7337 | 3273 | 1662,4 | 31,6 | 987,4 |
| Gmina miejska: <i>Urban gmina:</i> | | | | | | | |
| Chełmno | 43,5 | 67,4 | 1236 | 1477 | 640,6 | 31,1 | 623,8 |
| Gminy wiejskie: <i>Rural gminas:</i> | | | | | | | |
| Chełmno | 156,6 | 0,9 | 1303 | 16 | 218,5 | 38,1 | 2,2 |
| Kijewo Królewskie | 91,6 | 32,3 | 931 | 308 | 125,4 | 28,2 | 47,0 |
| Lisewo | 157,6 | 14,0 | 1110 | 158 | 155,0 | 29,2 | 56,0 |
| Papowo Biskupie | 92,3 | 67,2 | 715 | 531 | 163,9 | 37,8 | 94,9 |
| Stolno | 110,8 | 28,1 | 808 | 396 | 158,1 | 30,4 | 51,4 |
| Unisław | 102,5 | 26,9 | 1234 | 387 | 200,9 | 28,7 | 112,1 |
| POWIAT GOLUBSKO- -DOBRZYŃSKI | 1094,8 | 186,6 | 8227 | 3112 | 1479,3 | 32,6 | 816,0 |
| Gmina miejska: <i>Urban gmina:</i> | | | | | | | |
| Golub-Dobrzyń | 41,4 | 42,3 | 1235 | 1226 | 401,0 | 31,1 | 468,0 |
| Gmina miejsko-wiejska: <i>Urban-rural gmina:</i> | | | | | | | |
| Kowalewo Pomorskie | 310,6 | 37,9 | 2082 | 682 | 230,6 | 19,8 | 182,1 |
| w tym miasto | 20,0 | 19,6 | 573 | 477 | 114,5 | 27,0 | 128,8 |
| of which city | | | | | | | |
| Gminy wiejskie: <i>Rural gminas:</i> | | | | | | | |
| Ciechocin | 140,5 | 13,1 | 958 | 245 | 174,4 | 43,2 | 33,5 |
| Golub-Dobrzyń | 229,3 | 55,3 | 1933 | 411 | 162,1 | 19,1 | 60,6 |
| Radomin | 207,9 | 19,1 | 994 | 285 | 356,0 | 91,0 | 20,6 |
| Zbójno | 165,1 | 18,9 | 1025 | 263 | 155,2 | 35,0 | 51,2 |

^a Łącznie z kolektorami.

^a Including collectors.

TABL. 1 (38). **WODOCIĄGI I KANALIZACJA W 2014 R. (cd.)**
WATER SUPPLY AND SEWERAGE SYSTEMS IN 2014 (cont.)

| WYSZCZEGÓLNIENIE SPECIFICATION | Sieć rozdzielcza w km <i>Distribution network in km</i> | | Przyłącza prowadzące do budynków mieszkalnych w szt. <i>Connections leading to residential buildings in pcs</i> | | Zużycie wody z wodociągów w gospodarstwach domowych <i>Consumption of water from water supply systems in households</i> | | Ścieki odprowadzone siecią kanalizacyjną w dam ³ <i>Waste water discharged by sewerage system in dam³</i> |
|---|--|---|--|---|--|--|--|
| | wodociągowa <i>water supply</i> | kanalizacyjna ^a <i>sewerage^a</i> | wodociągowe <i>water supply system</i> | kanalizacyjne <i>sewerage system</i> | w dam ³ <i>in dam³</i> | na 1 mieszkańca w m ³ <i>per capita in m³</i> | |
| | stan w dniu 31 XII <i>as of 31 XII</i> | | | | | | |
| POWIAT GRUDZIĄDZKI | 1128,8 | 208,7 | 7564 | 2266 | 1548,8 | 38,6 | 494,9 |
| Gminy miejsko-wiejskie: <i>Urban-rural gminas:</i> | | | | | | | |
| Łasin | 181,2 | 27,8 | 1125 | 338 | 305,2 | 37,1 | 124,1 |
| w tym miasto <i>of which city</i> | 46,1 | 16,7 | 446 | 298 | 191,1 | 56,8 | 121,2 |
| Radzyń Chełmiński | 149,0 | 18,1 | 752 | 269 | 187,9 | 38,8 | 57,3 |
| w tym miasto <i>of which city</i> | 20,7 | 7,3 | 245 | 218 | 58,7 | 30,9 | 47,1 |
| Gminy wiejskie: <i>Rural gminas:</i> | | | | | | | |
| Grudziądz | 363,3 | 62,8 | 3083 | 864 | 377,4 | 31,3 | 91,7 |
| Gruża | 190,9 | 19,4 | 1212 | 273 | 381,8 | 58,2 | 114,9 |
| Rogóżno | 154,3 | 38,0 | 793 | 188 | 157,6 | 37,4 | 40,8 |
| Świecie nad Osą | 90,1 | 42,6 | 599 | 334 | 138,9 | 32,5 | 66,1 |
| POWIAT RYPIŃSKI | 835,1 | 169,2 | 8071 | 2912 | 1574,9 | 35,3 | 662,8 |
| Gmina miejska: <i>Urban gmina:</i> | | | | | | | |
| Rypin | 35,7 | 51,0 | 1886 | 1679 | 485,6 | 28,9 | 503,7 |
| Gminy wiejskie: <i>Rural gminas:</i> | | | | | | | |
| Brzuze | 130,9 | 17,9 | 1145 | 145 | 220,6 | 40,8 | 17,0 |
| Rogowo | 148,5 | 46,8 | 1197 | 406 | 171,6 | 35,4 | 42,0 |
| Rypin | 191,0 | 28,7 | 1662 | 224 | 307,2 | 41,4 | 40,0 |
| Skrwilno | 181,3 | 11,7 | 1407 | 316 | 233,9 | 38,5 | 41,8 |
| Wąpielsk | 147,7 | 13,1 | 774 | 142 | 156,0 | 38,0 | 18,3 |
| POWIAT WĄBRZESKI | 785,7 | 222,2 | 4997 | 1668 | 1111,1 | 31,8 | 577,3 |
| Gmina miejska: <i>Urban gmina:</i> | | | | | | | |
| Wąbrzeźno | 43,5 | 47,3 | 748 | 568 | 375,4 | 26,9 | 437,2 |
| Gminy wiejskie: <i>Rural gminas:</i> | | | | | | | |
| Dębowa Łąka | 115,0 | 27,1 | 695 | 194 | 72,0 | 22,8 | 15,2 |
| Książki | 167,9 | 26,1 | 999 | 424 | 210,5 | 49,2 | 31,8 |
| Pluźnica | 192,3 | 74,9 | 938 | 388 | 175,2 | 35,6 | 74,4 |
| Wąbrzeźno | 267,0 | 46,8 | 1617 | 94 | 278,0 | 32,3 | 18,7 |
| M. GRUDZIĄDZ | 194,9 | 197,0 | 4679 | 3981 | 2817,2 | 28,9 | 3226,2 |
| PODREGION INOWROCŁAWSKI | 4003,0 | 1332,4 | 52368 | 24103 | 11581,2 | 31,5 | 8238,9 |
| POWIAT INOWROCŁAWSKI | 1453,8 | 558,2 | 19891 | 10235 | 4882,4 | 29,9 | 4023,7 |
| Gmina miejska: <i>Urban gmina:</i> | | | | | | | |
| Inowrocław | 177,5 | 134,2 | 4538 | 3911 | 2188,0 | 29,3 | 2488,0 |

^a Łącznie z kolektorami.

^a Including collectors.

TABL. 1 (38). **WODOCIĄGI I KANALIZACJA W 2014 R. (cd.)**
WATER SUPPLY AND SEWERAGE SYSTEMS IN 2014 (cont.)

| WYSZCZEGÓLNIENIE SPECIFICATION | Sieć rozdzielcza w km <i>Distribution network in km</i> | | Przyłącza prowadzące do budynków mieszkalnych w szt. <i>Connections leading to residential buildings in pcs</i> | | Zużycie wody z wodociągów w gospodarstwach domowych <i>Consumption of water from water supply systems in households</i> | | Ścieki odprowadzone siecią kanalizacyjną w dam ³ <i>Waste water discharged by sewerage system in dam³</i> |
|------------------------------------|--|---|--|---|--|---|--|
| | wodociągowa <i>water supply</i> | kanalizacyjna ^a <i>sewerage^a</i> | wodociągowe <i>water supply system</i> | kanalizacyjne <i>sewerage system</i> | w dam ³ <i>in dam³</i> | na 1 mieszka- kańca w m ³ <i>per capita in m³</i> | |
| | stan w dniu 31 XII <i>as of 31 XII</i> | | | | | | |
| POWIAT INOWROCŁAWSKI (dok.) | | | | | | | |
| Gminy miejsko-wiejskie: | | | | | | | |
| Urban-rural gminas: | | | | | | | |
| Gniewkowo | 156,5 | 46,6 | 2010 | 1187 | 357,0 | 24,1 | 300,0 |
| w tym miasto | 31,9 | 18,8 | 806 | 843 | 135,3 | 18,6 | 184,0 |
| of which city | | | | | | | |
| Janikowo | 100,3 | 55,1 | 1367 | 673 | 508,9 | 37,7 | 293,6 |
| w tym miasto | 23,7 | 29,6 | 545 | 537 | 364,9 | 40,3 | 266,8 |
| of which city | | | | | | | |
| Kruszwica | 239,6 | 124,7 | 3071 | 1715 | 548,8 | 27,8 | 511,4 |
| w tym miasto | 40,8 | 23,2 | 764 | 620 | 276,6 | 30,5 | 310,1 |
| of which city | | | | | | | |
| Pakość | 109,5 | 16,5 | 1550 | 467 | 216,5 | 21,9 | 114,8 |
| w tym miasto | 14,2 | 8,4 | 746 | 417 | 112,6 | 19,6 | 97,6 |
| of which city | | | | | | | |
| Gminy wiejskie: | | | | | | | |
| Rural gminas: | | | | | | | |
| Dąbrowa Biskupia | 165,6 | 37,6 | 1208 | 302 | 204,4 | 39,5 | 49,3 |
| Inowrocław | 194,9 | 41,3 | 2735 | 481 | 395,9 | 34,3 | 48,7 |
| Rojewo | 137,5 | 17,9 | 1204 | 160 | 191,8 | 40,4 | 48,7 |
| Złotniki Kujawskie | 172,4 | 84,3 | 2208 | 1339 | 271,1 | 29,6 | 169,2 |
| POWIAT MOGILEŃSKI | 707,9 | 223,1 | 8503 | 3812 | 1496,6 | 32,2 | 891,0 |
| Gminy miejsko-wiejskie: | | | | | | | |
| Urban-rural gminas: | | | | | | | |
| Mogilno | 328,5 | 67,0 | 3924 | 1630 | 633,9 | 25,5 | 493,5 |
| w tym miasto | 45,3 | 40,7 | 1371 | 1371 | 236,3 | 19,2 | 436,9 |
| of which city | | | | | | | |
| Strzelno | 166,0 | 43,4 | 2282 | 848 | 451,2 | 37,9 | 202,8 |
| w tym miasto | 22,2 | 30,3 | 932 | 799 | 222,8 | 38,4 | 182,1 |
| of which city | | | | | | | |
| Gminy wiejskie: | | | | | | | |
| Rural gminas: | | | | | | | |
| Dąbrowa | 90,8 | 49,7 | 950 | 596 | 187,3 | 39,8 | 78,7 |
| Jezióra Wielkie | 122,6 | 63,0 | 1347 | 738 | 224,2 | 44,7 | 116,0 |
| POWIAT NAKIELSKI | 858,7 | 239,4 | 12863 | 4728 | 2650,4 | 30,5 | 1658,3 |
| Gminy miejsko-wiejskie: | | | | | | | |
| Urban-rural gminas: | | | | | | | |
| Kcynia | 203,2 | 39,7 | 2231 | 626 | 517,5 | 38,2 | 136,0 |
| w tym miasto | 25,5 | 37,3 | 728 | 580 | 216,0 | 45,6 | 128,0 |
| of which city | | | | | | | |
| Mrocza | 108,8 | 76,9 | 1409 | 913 | 310,5 | 33,4 | 166,6 |
| w tym miasto | 8,9 | 23,1 | 692 | 548 | 193,4 | 44,3 | 137,4 |
| of which city | | | | | | | |
| Nakło nad Notecią | 179,8 | 80,2 | 3790 | 1680 | 914,7 | 28,2 | 1004,0 |
| w tym miasto | 45,7 | 35,4 | 1769 | 997 | 549,2 | 28,7 | 651,6 |
| of which city | | | | | | | |
| Szubin | 271,2 | 31,7 | 4234 | 1129 | 703,4 | 28,9 | 290,2 |
| w tym miasto | 41,2 | 22,0 | 1560 | 909 | 344,4 | 36,0 | 243,3 |
| of which city | | | | | | | |
| Gmina wiejska: | | | | | | | |
| Rural gmina: | | | | | | | |
| Sadki | 95,7 | 10,9 | 1199 | 380 | 204,3 | 27,9 | 61,5 |

a Łącznie z kolektorami.

a Including collectors.

TABL. 1 (38). WODOCIĄGI I KANALIZACJA W 2014 R. (cd.)
WATER SUPPLY AND SEWERAGE SYSTEMS IN 2014 (cont.)

| WYSZCZEGÓLNIENIE SPECIFICATION | Sieć rozdzielcza w km Distribution network in km | | Przyłącza prowadzące do budynków mieszkalnych w szt. Connections leading to residential buildings in pcs | | Zużycie wody z wodociągów w gospodarstwach domowych Consumption of water from water supply systems in households | | Ścieki odprowadzone siecią kanalizacyjną w dam ³ Waste water discharged by sewerage system in dam ³ |
|--|---|---|---|----------------------------------|---|--|--|
| | wodociągowa water supply | kanalizacyjna ^a sewerage ^a | wodociągowe water supply system | kanalizacyjne sewerage system | w dam ³ in dam ³ | na 1 mieszkańca w m ³ per capita in m ³ | |
| | stan w dniu 31 XII | | as of 31 XII | | | | |
| POWIAT ŻNIŃSKI | 982,6 | 311,7 | 11111 | 5328 | 2551,8 | 36,1 | 1665,9 |
| Gminy miejsko-wiejskie: Urban-rural gminas: | | | | | | | |
| Barcin | 120,6 | 46,8 | 1526 | 801 | 462,3 | 30,9 | 344,2 |
| w tym miasto | 17,8 | 15,1 | 564 | 548 | 209,5 | 27,2 | 241,0 |
| of which city | | | | | | | |
| Janowiec Wielkopolski | 149,2 | 38,4 | 1856 | 1019 | 376,6 | 40,8 | 164,9 |
| w tym miasto | 18,1 | 19,2 | 949 | 885 | 212,2 | 52,2 | 116,9 |
| of which city | | | | | | | |
| Łabiszyn | 146,1 | 19,4 | 1710 | 624 | 495,4 | 50,0 | 213,8 |
| w tym miasto | 17,8 | 10,3 | 709 | 527 | 202,2 | 44,5 | 181,0 |
| of which city | | | | | | | |
| Żnin | 297,1 | 121,0 | 3503 | 1753 | 747,4 | 30,5 | 685,0 |
| w tym miasto | 62,0 | 60,9 | 1736 | 1197 | 408,9 | 28,8 | 452,6 |
| of which city | | | | | | | |
| Gminy wiejskie: Rural gminas: | | | | | | | |
| Gąsawa | 99,2 | 50,2 | 1056 | 440 | 220,8 | 41,9 | 113,0 |
| Rogowo | 170,4 | 35,9 | 1460 | 691 | 249,3 | 36,0 | 145,0 |
| PODREGION ŚWIECKI | 2999,1 | 1266,5 | 30725 | 19341 | 5860,7 | 30,9 | 3847,4 |
| SUBREGION | | | | | | | |
| POWIAT SEPOLŃSKI | 655,3 | 202,8 | 5442 | 3070 | 1055,0 | 25,3 | 667,5 |
| Gminy miejsko-wiejskie: Urban-rural gminas: | | | | | | | |
| Kamień Krajeński | 100,9 | 54,9 | 935 | 451 | 181,1 | 25,7 | 104,9 |
| w tym miasto | 11,1 | 18,9 | 278 | 244 | 71,0 | 29,7 | 60,8 |
| of which city | | | | | | | |
| Sepólno Krajeńskie | 214,0 | 52,4 | 2355 | 1418 | 482,0 | 30,0 | 358,9 |
| w tym miasto | 99,1 | 30,6 | 1386 | 1281 | 301,1 | 32,2 | 304,7 |
| of which city | | | | | | | |
| Więcbork | 206,0 | 52,0 | 1387 | 845 | 251,0 | 18,8 | 164,7 |
| w tym miasto | 20,0 | 14,0 | 568 | 515 | 143,0 | 24,0 | 130,7 |
| of which city | | | | | | | |
| Gmina wiejska: Rural gmina: | | | | | | | |
| Sośno | 134,4 | 43,5 | 765 | 356 | 140,9 | 27,4 | 39,0 |
| POWIAT ŚWIECKI | 1508,4 | 626,5 | 15655 | 9009 | 3392,0 | 34,0 | 2132,8 |
| Gminy miejsko-wiejskie: Urban-rural gminas: | | | | | | | |
| Nowe | 105,0 | 35,4 | 1517 | 626 | 308,9 | 29,0 | 197,9 |
| w tym miasto | 20,0 | 35,4 | 665 | 626 | 186,9 | 30,5 | 197,9 |
| of which city | | | | | | | |
| Świecie | 275,3 | 165,1 | 3313 | 3103 | 1081,8 | 31,5 | 976,7 |
| w tym miasto | 84,3 | 61,5 | 1904 | 1816 | 825,4 | 31,3 | 850,2 |
| of which city | | | | | | | |
| Gminy wiejskie: Rural gminas: | | | | | | | |
| Bukowiec | 125,9 | 36,9 | 1036 | 462 | 185,7 | 35,9 | 85,6 |
| Dragacz | 79,7 | 44,2 | 980 | 359 | 268,1 | 37,4 | 106,5 |
| Drzycim | 100,9 | 18,7 | 853 | 455 | 143,0 | 28,5 | 62,0 |
| Jeżewo | 140,0 | 55,4 | 1792 | 792 | 219,9 | 27,3 | 96,3 |
| Lniano | 105,9 | 57,6 | 1066 | 692 | 152,4 | 35,9 | 60,6 |
| Osie | 94,9 | 79,9 | 1161 | 922 | 211,0 | 38,7 | 136,0 |
| Pruszcz | 266,9 | 35,4 | 2105 | 713 | 470,7 | 48,8 | 130,4 |
| Świekatowo | 92,6 | 65,5 | 628 | 471 | 123,6 | 35,1 | 67,7 |
| Warlubie | 121,3 | 32,4 | 1204 | 414 | 226,9 | 34,7 | 213,1 |

^a Łącznie z kolektorami.

^a Including collectors.

TABL. 1 (38). **WODOCIĄGI I KANALIZACJA W 2014 R. (cd.)**
WATER SUPPLY AND SEWERAGE SYSTEMS IN 2014 (cont.)

| WYSZCZEGÓLNIENIE SPECIFICATION | Sieć rozdzielcza w km <i>Distribution network in km</i> | | Przyłącza prowadzące do budynków mieszkalnych w szt. <i>Connections leading to residential buildings in pcs</i> | | Zużycie wody z wodociągów w gospodarstwach domowych <i>Consumption of water from water supply systems in households</i> | | Ścieki odprowadzone siecią kanalizacyjną w dam ³ <i>Waste water discharged by sewerage system in dam³</i> |
|---|--|---|--|---|--|--|--|
| | wodociągowa <i>water supply</i> | kanalizacyjna ^a <i>sewerage^a</i> | wodociągowe <i>water supply system</i> | kanalizacyjne <i>sewerage system</i> | w dam ³ <i>in dam³</i> | na 1 mieszkańca w m ³ <i>per capita in m³</i> | |
| | stan w dniu 31 XII <i>as of 31 XII</i> | | | | | | |
| POWIAT TUCHOLSKI | 835,4 | 437,2 | 9628 | 7262 | 1413,7 | 29,3 | 1047,1 |
| Gmina miejsko-wiejska: <i>Urban-rural gmina:</i> | | | | | | | |
| Tuchola | 161,8 | 129,3 | 3121 | 2965 | 555,6 | 27,2 | 579,9 |
| w tym miasto | 101,8 | 82,4 | 2272 | 2232 | 472,2 | 33,9 | 523,7 |
| <i>of which city</i> | | | | | | | |
| Gminy wiejskie: <i>Rural gmina:</i> | | | | | | | |
| Cekcyn | 206,0 | 90,6 | 1883 | 1242 | 197,3 | 29,5 | 104,7 |
| Gostycyn | 99,5 | 60,1 | 838 | 802 | 181,2 | 34,8 | 131,7 |
| Kęsowo | 93,6 | 63,9 | 955 | 701 | 167,5 | 37,7 | 74,0 |
| Lubiewo | 168,3 | 49,6 | 1544 | 704 | 157,8 | 26,7 | 65,1 |
| Śliwice | 106,2 | 43,7 | 1287 | 848 | 154,3 | 27,6 | 91,7 |
| PODREGION WŁOCLAWSKI SUBREGION | 5609,0 | 1070,1 | 62552 | 26711 | 12381,8 | 33,9 | 6673,8 |
| POWIAT ALEKSANDROWSKI | 865,4 | 239,1 | 11796 | 4984 | 2011,2 | 36,0 | 944,4 |
| Gminy miejskie: <i>Urban gminas:</i> | | | | | | | |
| Aleksandrów Kujawski | 38,6 | 44,2 | 2058 | 1249 | 372,8 | 29,9 | 362,7 |
| Ciechocinek | 60,2 | 60,8 | 2033 | 1672 | 398,0 | 36,9 | 316,6 |
| Nieszawa | 22,5 | 4,4 | 313 | 150 | 54,5 | 27,5 | 32,4 |
| Gminy wiejskie: <i>Rural gminas:</i> | | | | | | | |
| Aleksandrów Kujawski | 219,8 | 45,3 | 3046 | 680 | 395,6 | 34,0 | 57,8 |
| Bądkowo | 145,1 | 20,8 | 1107 | 395 | 181,1 | 40,9 | 36,6 |
| Koneck | 112,8 | 7,2 | 718 | 115 | 115,6 | 35,6 | 10,0 |
| Raciążek | 61,5 | 6,5 | 930 | 150 | 113,9 | 36,2 | 23,5 |
| Waganiec | 109,3 | 18,7 | 720 | 285 | 166,3 | 36,5 | 53,9 |
| Zakrzewo | 95,6 | 31,2 | 871 | 288 | 213,4 | 59,3 | 50,9 |
| POWIAT LIPNOWSKI | 1531,6 | 130,2 | 13764 | 4176 | 2189,3 | 32,6 | 744,6 |
| Gmina miejska: <i>Urban gmina:</i> | | | | | | | |
| Lipno | 35,1 | 30,7 | 2135 | 1454 | 403,6 | 27,1 | 403,3 |
| Gminy miejsko-wiejskie: <i>Urban-rural gminas:</i> | | | | | | | |
| Dobrzyń nad Wisłą | 250,2 | 10,0 | 1924 | 443 | 235,7 | 30,0 | 51,4 |
| w tym miasto | 13,6 | 9,4 | 490 | 431 | 61,0 | 26,9 | 50,4 |
| <i>of which city</i> | | | | | | | |
| Skępe | 199,5 | 36,6 | 1880 | 849 | 346,0 | 44,7 | 106,0 |
| w tym miasto | 30,1 | 30,6 | 920 | 754 | 183,0 | 49,8 | 94,6 |
| <i>of which city</i> | | | | | | | |
| Gminy wiejskie: <i>Rural gminas:</i> | | | | | | | |
| Bobrowniki | 78,1 | 4,0 | 721 | 108 | 93,0 | 29,3 | 13,4 |
| Chrostkowo | 134,3 | – | 730 | – | 146,1 | 49,0 | – |
| Kikół | 165,8 | 18,5 | 1500 | 607 | 230,3 | 31,4 | 79,0 |
| Lipno | 327,8 | 2,9 | 2512 | 95 | 388,7 | 33,4 | 17,3 |
| Tłuchowo | 136,1 | 7,9 | 1020 | 244 | 169,3 | 36,2 | 32,5 |
| Wielgie | 204,7 | 19,6 | 1342 | 376 | 176,6 | 25,9 | 41,7 |

a Łącznie z kolektorami.

a Including collectors.

TABL. 1 (38). WODOCIĄGI I KANALIZACJA W 2014 R. (dok.)
WATER SUPPLY AND SEWERAGE SYSTEMS IN 2014 (cont.)

| WYSZCZEGÓLNIENIE SPECIFICATION | Sieć rozdzielcza w km <i>Distribution network in km</i> | | Przyłącza prowadzące do budynków mieszkalnych w szt. <i>Connections leading to residential buildings in pcs</i> | | Zużycie wody z wodociągów w gospodarstwach domowych <i>Consumption of water from water supply systems in households</i> | | Ścieki odprowadzone siecią kanalizacyjną w dam ³ <i>Waste water discharged by sewerage system in dam³</i> |
|---|--|---|--|---|---|---|---|
| | wodociągowa <i>water supply</i> | kanalizacyjna ^a <i>sewerage^a</i> | wodociągowe <i>water supply system</i> | kanalizacyjne <i>sewerage system</i> | w dam ³ <i>in dam³</i> | na 1 miesz- kańca w m ³ <i>per capita in m³</i> | |
| | stan w dniu 31 XII <i>as of 31 XII</i> | | | | | | |
| POWIAT RADZIEJOWSKI ... | 1008,0 | 128,4 | 9812 | 3189 | 1578,2 | 38,0 | 535,2 |
| Gmina miejska: <i>Urban gmina:</i> | | | | | | | |
| Radziejów | 20,7 | 27,0 | 1206 | 969 | 172,9 | 29,9 | 234,0 |
| Gmina miejsko-wiejska: <i>Urban-rural gmina:</i> | | | | | | | |
| Piotrków Kujawski | 237,4 | 28,3 | 2059 | 769 | 381,9 | 40,7 | 104,0 |
| w tym miasto | 28,1 | 22,3 | 874 | 749 | 159,4 | 35,9 | 91,0 |
| <i>of which city</i> | | | | | | | |
| Gminy wiejskie: <i>Rural gminas:</i> | | | | | | | |
| Bytoń | 110,3 | 22,4 | 935 | 276 | 93,4 | 25,9 | 18,0 |
| Dobre | 118,5 | 20,5 | 1336 | 497 | 219,0 | 40,0 | 68,0 |
| Osięciny | 217,3 | 20,8 | 2082 | 664 | 373,0 | 47,5 | 101,2 |
| Radziejów | 110,5 | 9,4 | 1007 | 14 | 169,8 | 38,1 | 10,0 |
| Topółka | 193,3 | – | 1187 | – | 168,2 | 33,9 | – |
| POWIAT WŁOCŁAWSKI | 2001,4 | 330,5 | 20187 | 6771 | 3285,3 | 37,8 | 870,8 |
| Gmina miejska: <i>Urban gminas:</i> | | | | | | | |
| Kowal | 23,0 | 29,5 | 876 | 893 | 77,3 | 21,7 | 102,2 |
| Gminy miejsko-wiejskie: <i>Urban-rural gminas:</i> | | | | | | | |
| Brześć Kujawski | 162,9 | 31,2 | 2318 | 1076 | 558,0 | 48,1 | 88,3 |
| w tym miasto | 29,9 | 17,0 | 846 | 793 | 270,0 | 57,2 | 61,0 |
| <i>of which city</i> | | | | | | | |
| Chodecz | 161,4 | 14,2 | 1408 | 407 | 166,8 | 26,8 | 87,0 |
| w tym miasto | 8,2 | 12,1 | 464 | 394 | 66,7 | 35,3 | 79,0 |
| <i>of which city</i> | | | | | | | |
| Izbica Kujawska | 182,2 | 14,4 | 1900 | 418 | 225,2 | 28,7 | 63,0 |
| w tym miasto | 14,8 | 14,1 | 705 | 414 | 56,3 | 20,5 | 62,0 |
| <i>of which city</i> | | | | | | | |
| Lubień Kujawski | 233,4 | 33,9 | 1526 | 419 | 284,2 | 37,8 | 99,0 |
| w tym miasto | 5,7 | 7,2 | 250 | 219 | 72,4 | 51,6 | 68,0 |
| <i>of which city</i> | | | | | | | |
| Lubraniec | 239,6 | 20,8 | 1958 | 481 | 338,3 | 34,7 | 100,3 |
| w tym miasto | 7,6 | 18,2 | 602 | 445 | 102,4 | 32,6 | 96,6 |
| <i>of which city</i> | | | | | | | |
| Gminy wiejskie: <i>Rural gminas:</i> | | | | | | | |
| Baruchowo | 80,5 | 8,1 | 880 | 189 | 148,0 | 41,6 | 18,0 |
| Boniewo | 119,3 | 7,8 | 879 | 139 | 92,0 | 26,3 | 15,5 |
| Choceń | 212,3 | 62,2 | 1932 | 950 | 521,4 | 64,9 | 100,5 |
| Fabianki | 200,0 | 37,5 | 2305 | 660 | 383,6 | 39,3 | 83,4 |
| Kowal | 139,4 | 24,7 | 1112 | 271 | 121,0 | 30,7 | 25,0 |
| Lubanie | 108,0 | 25,6 | 1270 | 426 | 155,3 | 33,6 | 40,6 |
| Włocławek | 139,4 | 20,6 | 1823 | 442 | 214,2 | 30,9 | 48,0 |
| M. WŁOCŁAWEK | 202,6 | 241,9 | 6993 | 7591 | 3317,8 | 29,0 | 3578,8 |

^a Łącznie z kolektorami.

^a Including collectors.

TABL. 2 (39). **SIEĆ GAZOWA ORAZ ODBIORCY I ZUŻYCIENIE GAZU Z SIECI
W GOSPODARSTWACH DOMOWYCH W 2014 R.**
GAS SUPPLY SYSTEM AS WELL AS CONSUMERS AND CONSUMPTION OF GAS
FROM GAS SUPPLY SYSTEM IN HOUSEHOLDS IN 2014

| WYSZCZEGÓLNIENIE SPECIFICATION | Sieć gazowa ^a w km Gas supply system ^a in km | Połączenia prowadzące do budynków ^{ab} w szt. Connections leading to buildings ^{ab} in pcs | Odbiorcy gazu z sieci ^{ac} Consumers of gas from gas supply system ^{ac} | Zużycie gazu z sieci ^d Consumption of gas from gas supply system ^d | |
|--|---|---|--|--|---|
| | | | | w tys. m ³ in thous. m ³ | na 1 mieszkańca w m ³ per capita in m ³ |
| WOJEWÓDZTWO VOIVODSHIP | 4225,0 | 69891 | 334761 | 124750,8 | 59,7 |
| Podregion bydgosko-toruński Subregion | 1628,3 | 35681 | 195222 | 69251,1 | 89,4 |
| Powiaty: Powiats: | | | | | |
| bydgoski | 303,1 | 4660 | 8209 | 7008,1 | 63,0 |
| toruński | 271,1 | 2270 | 5249 | 3374,6 | 33,2 |
| Miasta na prawach powiatu: Cities with powiat status: | | | | | |
| Bydgoszcz | 623,7 | 17979 | 117123 | 36918,9 | 102,9 |
| Toruń | 430,4 | 10772 | 64641 | 21949,5 | 108,0 |
| Podregion grudziądzki Subregion | 636,5 | 7676 | 41148 | 16096,2 | 40,9 |
| Powiaty: Powiats: | | | | | |
| brodnicki | 66,8 | 129 | 84 | 186,5 | 2,4 |
| chełmiński | 104,8 | 1367 | 5456 | 4113,7 | 78,2 |
| golubsko-dobrzyński | 27,8 | 412 | 1096 | 805,9 | 17,7 |
| grudziądzki | 140,9 | 712 | 1459 | 729,9 | 18,2 |
| rypiński | 12,0 | 4 | — | — | x |
| wąbrzeski | 83,9 | 879 | 2037 | 1820,9 | 52,1 |
| Miasto na prawach powiatu: City with powiat status: | | | | | |
| Grudziądz | 200,4 | 4173 | 31016 | 8439,3 | 86,6 |
| Podregion inowrocławski Subregion | 785,0 | 12533 | 43978 | 18708,9 | 50,9 |
| Powiaty: Powiats: | | | | | |
| inowrocławski | 352,6 | 5906 | 25866 | 10447 | 63,9 |
| mogileński | 145,9 | 1997 | 5253 | 2196,4 | 47,3 |
| nakielski | 177,2 | 2563 | 7110 | 3536,1 | 40,7 |
| żniński | 109,3 | 2067 | 5749 | 2529,4 | 35,7 |
| Podregion świecki Subregion | 352,4 | 5857 | 16351 | 6559,4 | 34,6 |
| Powiaty: Powiats: | | | | | |
| sępoleński | 64,4 | 1575 | 3148 | 1495,8 | 35,9 |
| świecki | 147,2 | 2223 | 8929 | 3586,6 | 36,0 |
| tucholski | 140,7 | 2059 | 4274 | 1477 | 30,6 |
| Podregion włocławski Subregion | 822,8 | 8144 | 38062 | 14135,2 | 38,7 |
| Powiaty: Powiats: | | | | | |
| aleksandrowski | 144,4 | 1650 | 3524 | 2486,2 | 44,5 |
| lipnowski | 79,8 | 66 | 58 | 69,8 | 1,0 |
| radziejowski | 39,9 | 103 | 191 | 313,9 | 7,6 |
| włocławski | 340,7 | 1886 | 1882 | 2275,2 | 26,2 |
| Miasto na prawach powiatu: City with powiat status: | | | | | |
| Włocławek | 218,1 | 4439 | 32407 | 8990,1 | 78,6 |

^a Stan w dniu 31 XII. ^b Łącznie z przyłączami prowadzącymi do budynków niemieszkalnych. ^c Łącznie z korzystającymi z gazomierzy zbiorczych. ^d W jednostkach naturalnych, według których następuje rozliczenie z odbiorcami.

^a As of 31 XII. ^b Including with connections leading to non-residential buildings. ^c Including gas consumers using collective gas-meters.

^d Consumption of gas in natural units on the basis of which settlements with clients occur.

TABL. 3 (40). ODBIORCY ORAZ ZUŻYCIENIE ENERGII ELEKTRYCZNEJ W GOSPODARSTWACH DOMOWYCH^a W 2014 R.CONSUMERS AND CONSUMPTION OF ELECTRICITY IN HOUSEHOLDS^a IN 2014

| WYSZCZEGÓLNIENIE SPECIFICATION | Odbiorcy energii elektrycznej ^b Consumers of electricity ^b | Zużycie energii elektrycznej Consumption of electricity | | |
|--|---|--|-------------------------------|---|
| | | w GWh in GWh | na 1 mieszkańca per capita | na 1 odbiorcę ^c per consumer ^c |
| | | | w kWh | in kWh |
| WOJEWÓDZTWO VOIVODSHIP | 738949 | 1474,6 | 705,3 | 1995,5 |
| Podregion bydgosko-toruński Subregion | 295673 | 553,0 | 714,1 | 1870,4 |
| Powiaty: Powiats: | | | | |
| bydgoski | 33507 | 96,0 | 864,1 | 2866,4 |
| toruński | 32595 | 87,9 | 865,5 | 2697,3 |
| Miasta na prawach powiatu: Cities with powiat status: | | | | |
| Bydgoszcz | 142573 | 224,0 | 624,5 | 1570,9 |
| Toruń | 86998 | 145,1 | 714,2 | 1667,8 |
| Podregion grudziądzki Subregion | 134985 | 279,8 | 711,1 | 2072,7 |
| Powiaty: Powiats: | | | | |
| brodnicki | 26447 | 61,0 | 779,9 | 2305,9 |
| chełmiński | 16542 | 35,4 | 672,5 | 2138,3 |
| golubsko-dobrzyński | 14370 | 35,5 | 780,7 | 2467,2 |
| grudziądzki | 12582 | 33,5 | 833,2 | 2659,6 |
| rypiński | 14790 | 31,6 | 708,4 | 2139,5 |
| wąbrzeski | 11982 | 26,7 | 763,4 | 2226,3 |
| Miasto na prawach powiatu: City with powiat status: | | | | |
| Grudziądz | 38272 | 56,2 | 576,6 | 1468,1 |
| Podregion inowrocławski ... Subregion | 117455 | 250,0 | 680,2 | 2128,3 |
| Powiaty: Powiats: | | | | |
| inowrocławski | 54988 | 108,0 | 661,3 | 1964,9 |
| mogileński | 15099 | 35,1 | 755,3 | 2324,1 |
| nakielski | 25564 | 57,6 | 662,1 | 2251,5 |
| żniński | 21804 | 49,3 | 696,5 | 2260,5 |
| Podregion świecki Subregion | 58059 | 130,2 | 686,2 | 2241,7 |
| Powiaty: Powiats: | | | | |
| sępoleński | 11974 | 28,1 | 676,1 | 2350,0 |
| świecki | 31645 | 70,5 | 706,7 | 2227,7 |
| tucholski | 14440 | 31,5 | 652,7 | 2182,6 |
| Podregion włocławski Subregion | 132777 | 261,6 | 715,4 | 1970,5 |
| Powiaty: Powiats: | | | | |
| aleksandrowski | 19580 | 41,7 | 747,3 | 2130,7 |
| lipnowski | 20703 | 46,2 | 687,7 | 2229,6 |
| radziejowski | 14944 | 32,7 | 788,4 | 2190,6 |
| włocławski | 30984 | 73,9 | 850,6 | 2383,9 |
| Miasto na prawach powiatu: City with powiat status: | | | | |
| Włocławek | 46566 | 67,2 | 587,1 | 1442,3 |

^a Łącznie z gospodarstwami domowymi, których głównym źródłem utrzymania jest dochód z użytkowania gospodarstwa indywidualnego w rolnictwie. ^b Stan w dniu 31 XII. ^c Do przeliczeń przyjęto liczbę odbiorców według stanu w dniu 31 XII.

Źródło: dane Ministerstwa Gospodarki.

^a Including households in which the main source of maintenance is income from a private farm in agriculture. ^b As of 31 XII. ^c The number of consumers as of 31 XII was used in calculations.

Source: data of the Ministry of Economy.

TABL. 4 (41). **ODPADY KOMUNALNE ZMIESZANE, NIECZYSTOŚCI CIEKŁE I SKŁADOWISKA
W 2014 R.**

MIXED MUNICIPAL WASTE, LIQUID WASTE AND LANDFILL SITES IN 2014

| WYSZCZEGÓLNIENIE SPECIFICATION | Zebrane odpady komunalne zmieszane ^{ab} Mixed municipal waste collected ^{ab} | | | Nieczystości ciekłe wywiezione ^{ac} Liquid waste ^{ac} removed | | Czynne składowiska kontrolowane (stan w dniu 31 XII) Controlled landfill sites in operation (as of 31 XII) | |
|--|---|---|---|---|---|--|------------------------------------|
| | ogółem total | w tym z gospodarstw domowych of which from households | na 1 mieszkańca w kg per capita in kg | ogółem total | w tym z gospodarstw domowych of which from households | liczba number | powierzchnia w ha area in ha |
| | w tys. t in thous. t | | | w dm ³ in dm ³ | | | |
| WOJEWÓDZTWO VOIVODSHIP | 444,1 | 346,8 | 165,9 | 1159,0 | 805,6 | 25 | 155,8 |
| Podregion bydgosko-toruński Subregion | 200,9 | 144,8 | 187,0 | 330,9 | 216,7 | 2 | 11,6 |
| Powiaty: Powiats: | | | | | | | |
| bydgoski | 25,2 | 18,9 | 169,9 | 204,0 | 144,9 | – | – |
| toruński | 16,7 | 13,5 | 132,9 | 53,4 | 39,2 | – | – |
| Miasta na prawach powiatu: Cities with powiat status: | | | | | | | |
| Bydgoszcz | 99,7 | 73,5 | 205,0 | 35,8 | 16,9 | 1 | 5,0 |
| Toruń | 59,3 | 38,9 | 191,7 | 37,7 | 15,7 | 1 | 6,6 |
| Podregion grudziądzki | 81,7 | 69,9 | 177,7 | 113,2 | 64,5 | 5 | 44,8 |
| Subregion | | | | | | | |
| Powiaty: Powiats: | | | | | | | |
| brodnicki | 18,4 | 13,8 | 176,5 | 21,2 | 17,9 | 1 | 4,3 |
| chełmiński | 11,7 | 9,5 | 180,8 | 20,1 | 9,2 | 1 | 7,4 |
| golubsko-dobrzyński | 6,5 | 5,6 | 122,9 | 32,8 | 11,4 | – | – |
| grudziądzki | 7,7 | 7,0 | 174,5 | 14,0 | 12,2 | 1 | 13,5 |
| rypiński | 6,8 | 4,8 | 106,8 | 7,9 | 5,3 | 1 | 1,7 |
| wąbrzeski | 6,5 | 6,5 | 185,5 | 14,2 | 5,9 | 1 | 17,9 |
| Miasto na prawach powiatu: City with powiat status: | | | | | | | |
| Grudziądz | 24,2 | 22,7 | 233,3 | 3,1 | 2,7 | – | – |
| Podregion inowrocławski ... Subregion | 72,5 | 58,5 | 159,3 | 330,2 | 236,3 | 7 | 32,5 |
| Powiaty: Powiats: | | | | | | | |
| inowrocławski | 30,9 | 25,8 | 158,0 | 83,2 | 64,2 | 2 | 17,3 |
| mogileński | 8,4 | 6,7 | 145,1 | 77,6 | 46,3 | 3 | 7,8 |
| nakielski | 19,6 | 16,3 | 187,7 | 110,8 | 95,7 | 1 | 3,0 |
| żniński | 13,6 | 9,7 | 136,6 | 58,6 | 30,2 | 1 | 4,4 |
| Podregion świecki | 29,8 | 24,4 | 128,5 | 252,8 | 199,3 | 7 | 36,7 |
| Subregion | | | | | | | |
| Powiaty: Powiats: | | | | | | | |
| sepoleński | 5,0 | 3,8 | 91,8 | 130,7 | 116,4 | 2 | 7,3 |
| świecki | 17,5 | 14,7 | 147,6 | 96,1 | 62,0 | 4 | 17,8 |
| tucholski | 7,3 | 5,8 | 120,9 | 26,0 | 20,8 | 1 | 11,6 |
| Podregion włocławski | 59,2 | 49,2 | 134,4 | 132,0 | 88,7 | 4 | 30,2 |
| Subregion | | | | | | | |
| Powiaty: Powiats: | | | | | | | |
| aleksandrowski | 10,4 | 7,6 | 136,2 | 27,9 | 19,5 | 1 | 18,8 |
| lipnowski | 9,7 | 7,4 | 110,6 | 33,0 | 19,6 | 1 | 4,3 |
| radziejowski | 6,3 | 5,9 | 143,0 | 13,0 | 10,3 | – | – |
| włocławski | 8,0 | 6,9 | 79,8 | 39,4 | 29,6 | 2 | 7,1 |
| Miasto na prawach powiatu: City with powiat status: | | | | | | | |
| Włocławek | 24,8 | 21,3 | 185,8 | 18,8 | 9,8 | – | – |

a Dane szacunkowe. b Dane nie obejmują odpadów komunalnych zebranych selektywnie. c Gromadzone przejściowo w zbiornikach bezodpływowych.

a Estimated data. b Data do not include municipal waste collected separately. c Collected temporarily in cesspools.

TABL. 5 (42). ZASOBY MIESZKANIOWE^a W 2014 R.

Stan w dniu 31 XII

DWELLING STOCKS^a IN 2014

As of 31 XII

| WYSZCZEGÓLNIENIE SPECIFICATION | Mieszkania Dwellings | Izby Rooms | Powierzchnia użytkowa mieszkań w m ² <i>Useful floor area of dwellings in m²</i> | Przeciętna Average | | | | |
|---|-------------------------|----------------|--|---|---|--------------------|--|--------------------------|
| | | | | liczba izb w mieszka- niu <i>number of rooms in a dwelling</i> | liczba osób ^b na number of persons ^b | | powierzchnia użytkowa w m ² <i>useful floor area in m²</i> | |
| | | | | | 1 mieszkanie per dwelling | 1 izbę per room | 1 mieszkania per dwelling | na 1 osobę per person |
| WOJEWÓDZTWO VOIVODSHIP | 726623 | 2732942 | 50434991 | 3,76 | 2,88 | 0,76 | 69,4 | 24,1 |
| PODREGION BYDGOSKO- TORUŃSKI | 298271 | 1088209 | 19534223 | 3,65 | 2,60 | 0,71 | 65,5 | 25,2 |
| POWIAT BYDGOSKI ... | 34796 | 151663 | 3289864 | 4,36 | 3,21 | 0,74 | 94,5 | 29,4 |
| Gminy miejsko-wiejskie: <i>Urban-rural gminas:</i> | | | | | | | | |
| Koronowo | 7426 | 29321 | 583121 | 3,95 | 3,26 | 0,82 | 78,5 | 24,1 |
| w tym miasto <i>of which city</i> | 3837 | 14226 | 264385 | 3,71 | 2,97 | 0,80 | 68,9 | 23,2 |
| Solec Kujawski | 5725 | 21386 | 396027 | 3,74 | 2,93 | 0,78 | 69,2 | 23,6 |
| w tym miasto <i>of which city</i> | 5469 | 20302 | 373748 | 3,71 | 2,86 | 0,77 | 68,3 | 23,9 |
| Gminy wiejskie: <i>Rural gminas:</i> | | | | | | | | |
| Białe Błota | 5806 | 28803 | 674519 | 4,96 | 3,38 | 0,68 | 116,2 | 34,4 |
| Dąbrowa Chełmińska | 2302 | 9895 | 210324 | 4,30 | 3,49 | 0,81 | 91,4 | 26,2 |
| Dobrcz | 3267 | 14352 | 304218 | 4,39 | 3,37 | 0,77 | 93,1 | 27,6 |
| Nowa Wieś Wielka ... | 2996 | 13833 | 302782 | 4,62 | 3,26 | 0,71 | 101,1 | 31,0 |
| Osielsko | 4302 | 21785 | 554040 | 5,06 | 2,92 | 0,58 | 128,8 | 44,1 |
| Sicienko | 2972 | 12288 | 264833 | 4,13 | 3,30 | 0,80 | 89,1 | 27,0 |
| POWIAT TORUŃSKI ... | 29761 | 127408 | 2655198 | 4,28 | 3,43 | 0,80 | 89,2 | 26,0 |
| Gmina miejska: <i>Urban gmina:</i> | | | | | | | | |
| Chełmża | 5342 | 17608 | 302240 | 3,30 | 2,79 | 0,85 | 56,6 | 20,3 |
| Gminy wiejskie: <i>Rural gminas:</i> | | | | | | | | |
| Chełmża | 2690 | 10750 | 227372 | 4,00 | 3,64 | 0,91 | 84,5 | 23,2 |
| Czernikowo | 2366 | 10566 | 215171 | 4,47 | 3,80 | 0,85 | 90,9 | 24,0 |
| Lubicz | 5761 | 25761 | 544030 | 4,47 | 3,32 | 0,74 | 94,4 | 28,4 |
| Łubianka | 1768 | 7906 | 173346 | 4,47 | 3,78 | 0,85 | 98,0 | 25,9 |
| Łysomice | 2617 | 12045 | 265568 | 4,60 | 3,64 | 0,79 | 101,5 | 27,9 |
| Obrowo | 4167 | 19949 | 432651 | 4,79 | 3,57 | 0,74 | 103,8 | 29,1 |
| Wielka Nieszawka | 1267 | 5976 | 128987 | 4,72 | 3,91 | 0,83 | 101,8 | 26,0 |
| Zławieś Wielka | 3783 | 16847 | 365833 | 4,45 | 3,52 | 0,79 | 96,7 | 27,5 |
| M. BYDGOSZCZ | 147128 | 506369 | 8514062 | 3,44 | 2,43 | 0,71 | 57,9 | 23,8 |
| M. TORUŃ | 86586 | 302769 | 5075099 | 3,50 | 2,35 | 0,67 | 58,6 | 25,0 |

^a Na podstawie bilansu zasobów mieszkaniowych. ^b Patrz uwagi ogólne, ust. 11 na str. 14.^a Based on balance of dwelling stocks. ^b See general notes, item 11 on page 14.

TABL. 5 (42). ZASOBY MIESZKANIOWE^a W 2014 R. (cd.)

Stan w dniu 31 XII

DWELLING STOCKS^a IN 2014 (cont.)

As of 31 XII

| WYSZCZEGÓLNIENIE SPECIFICATION | Mieszkania Dwellings | Izby Rooms | Powierzchnia użytkowa mieszkań w m ² Useful floor area of dwellings in m ² | Przeciętna Average | | | | |
|---|-------------------------|---------------|---|---|---|--------------------|--|--------------------------|
| | | | | liczba izb w mieszka- niu number of rooms in a dwelling | liczba osób ^b na number of persons ^b | | powierzchnia użytkowa w m ² useful floor area in m ² | |
| | | | | | 1 mieszkanie per dwelling | 1 izbę per room | 1 mieszkanie per dwelling | na 1 osobę per person |
| PODREGION GRUZIĄDZKI SUBREGION | 130226 | 495155 | 9307660 | 3,80 | 3,02 | 0,79 | 71,5 | 23,7 |
| POWIAT BRÓDNICKI | 24869 | 100956 | 1980499 | 4,06 | 3,15 | 0,78 | 79,6 | 25,3 |
| Gmina miejska: Urban gmina: | | | | | | | | |
| Brodnica | 10678 | 40956 | 747009 | 3,84 | 2,68 | 0,70 | 70,0 | 26,1 |
| Gminy miejsko-wiejskie: Urban-rural gminas: | | | | | | | | |
| Górzno | 1224 | 5121 | 99368 | 4,18 | 3,28 | 0,78 | 81,2 | 24,8 |
| w tym miasto | 521 | 2127 | 40704 | 4,08 | 2,74 | 0,67 | 78,1 | 28,5 |
| of which city | | | | | | | | |
| Jabłonowo Pomorskie | 2592 | 10146 | 191053 | 3,91 | 3,50 | 0,89 | 73,7 | 21,1 |
| w tym miasto | 1193 | 4628 | 84929 | 3,88 | 3,23 | 0,83 | 71,2 | 22,1 |
| of which city | | | | | | | | |
| Gminy wiejskie: Rural gminas: | | | | | | | | |
| Bartniczka | 1236 | 5435 | 112098 | 4,40 | 3,81 | 0,87 | 90,7 | 23,8 |
| Bobrowo | 1789 | 7475 | 158437 | 4,18 | 3,56 | 0,85 | 88,6 | 24,9 |
| Brodnica | 2226 | 10439 | 232589 | 4,69 | 3,47 | 0,74 | 104,5 | 30,1 |
| Brzozie | 1101 | 4696 | 96751 | 4,27 | 3,44 | 0,81 | 87,9 | 25,5 |
| Osiek | 1008 | 4192 | 89207 | 4,16 | 4,07 | 0,98 | 88,5 | 21,7 |
| Świdziebnia | 1374 | 5778 | 115901 | 4,21 | 3,81 | 0,91 | 84,4 | 22,1 |
| Zbiczno | 1641 | 6718 | 138086 | 4,09 | 2,91 | 0,71 | 84,1 | 28,9 |
| POWIAT CHEŁMIŃSKI | 16211 | 61256 | 1174394 | 3,78 | 3,24 | 0,86 | 72,4 | 22,3 |
| Gmina miejska: Urban gmina: | | | | | | | | |
| Chełmno | 7515 | 25679 | 439658 | 3,42 | 2,72 | 0,80 | 58,5 | 21,5 |
| Gminy wiejskie: Rural gminas: | | | | | | | | |
| Chełmno | 1518 | 6717 | 148383 | 4,42 | 3,79 | 0,86 | 97,7 | 25,8 |
| Kijewo Królewskie | 1182 | 5019 | 108047 | 4,25 | 3,77 | 0,89 | 91,4 | 24,2 |
| Lisewo | 1469 | 5847 | 122193 | 3,98 | 3,62 | 0,91 | 83,2 | 23,0 |
| Papowo Biskupie | 1191 | 4366 | 85558 | 3,67 | 3,66 | 1,00 | 71,8 | 19,6 |
| Stolno | 1323 | 5135 | 104903 | 3,88 | 3,93 | 1,01 | 79,3 | 20,2 |
| Unisław | 2013 | 8493 | 165652 | 4,22 | 3,49 | 0,83 | 82,3 | 23,6 |
| POWIAT GOLUBSKO- DOBRZYŃSKI | 14011 | 55579 | 1108800 | 3,97 | 3,24 | 0,82 | 79,1 | 24,4 |
| Gmina miejska: Urban gmina: | | | | | | | | |
| Golub-Dobrzyń | 4496 | 16205 | 284522 | 3,60 | 2,86 | 0,79 | 63,3 | 22,1 |
| Gmina miejsko-wiejska: Urban-rural gmina: | | | | | | | | |
| Kowalewo Pomorskie | 3526 | 14049 | 282264 | 3,98 | 3,30 | 0,83 | 80,1 | 24,3 |
| w tym miasto | 1505 | 5538 | 101981 | 3,68 | 2,83 | 0,77 | 67,8 | 23,9 |
| of which city | | | | | | | | |
| Gminy wiejskie: Rural gminas: | | | | | | | | |
| Ciechocin | 1096 | 4919 | 110209 | 4,49 | 3,69 | 0,82 | 100,6 | 27,3 |
| Golub-Dobrzyń | 2544 | 11015 | 232645 | 4,33 | 3,36 | 0,78 | 91,4 | 27,2 |
| Radomin | 1164 | 4702 | 101019 | 4,04 | 3,37 | 0,83 | 86,8 | 25,7 |
| Zbójno | 1185 | 4689 | 98141 | 3,96 | 3,73 | 0,94 | 82,8 | 22,2 |

^a Na podstawie bilansu zasobów mieszkaniowych. ^b Patrz uwagi ogólne, ust. 11 na str. 14.^a Based on balance of dwelling stocks. ^b See general notes, item 11 on page 14.

TABL. 5 (42). ZASOBY MIESZKANIOWE^a W 2014 R. (cd.)

Stan w dniu 31 XII

DWELLING STOCKS^a IN 2014 (cont.)

As of 31 XII

| WYSZCZEGÓLNIENIE SPECIFICATION | Mieszkania Dwellings | Izby Rooms | Powierzchnia użytkowa mieszkań w m ² Useful floor area of dwellings in m ² | Przeciętna Average | | | | |
|--|-------------------------|---------------|---|---|--|--------------------|--|--------------------------|
| | | | | liczba izb w mieszka- niu number of rooms in a dwelling | liczba osób ^b na mieszkanie ^b number of persons ^b | | powierzchnia użytkowa w m ² useful floor area in m ² | |
| | | | | | 1 mieszkanie per dwelling | 1 izbę per room | 1 mieszkania per dwelling | na 1 osobę per person |
| POWIAT GRUDZIĄDZKI | 11837 | 48238 | 985621 | 4,08 | 3,40 | 0,83 | 83,3 | 24,5 |
| Gminy miejsko-wiejskie: Urban-rural gminas: | | | | | | | | |
| Łasin | 2604 | 10015 | 191485 | 3,85 | 3,14 | 0,82 | 73,5 | 23,4 |
| w tym miasto | 1209 | 4462 | 80514 | 3,69 | 2,79 | 0,76 | 66,6 | 23,9 |
| of which city | | | | | | | | |
| Radzyń Chełmiński ... | 1431 | 5478 | 108945 | 3,83 | 3,37 | 0,88 | 76,1 | 22,6 |
| w tym miasto | 637 | 2246 | 39878 | 3,53 | 3,00 | 0,85 | 62,6 | 20,9 |
| of which city | | | | | | | | |
| Gminy wiejskie: Rural gminas: | | | | | | | | |
| Grudziądz | 3589 | 16154 | 354760 | 4,50 | 3,38 | 0,75 | 98,8 | 29,2 |
| Grua | 1858 | 7520 | 152370 | 4,05 | 3,53 | 0,87 | 82,0 | 23,2 |
| Rogóźno | 1153 | 4729 | 94165 | 4,10 | 3,62 | 0,88 | 81,7 | 22,5 |
| Świecie nad Osą | 1202 | 4342 | 83896 | 3,61 | 3,58 | 0,99 | 69,8 | 19,5 |
| POWIAT RYPIŃSKI | 13686 | 54190 | 1051972 | 3,96 | 3,26 | 0,82 | 76,9 | 23,6 |
| Gmina miejska: Urban gmina: | | | | | | | | |
| Rypin | 5952 | 22284 | 405047 | 3,74 | 2,81 | 0,75 | 68,1 | 24,2 |
| Gminy wiejskie: Rural gminas: | | | | | | | | |
| Brzuze | 1631 | 6376 | 131168 | 3,91 | 3,33 | 0,85 | 80,4 | 24,2 |
| Rogowo | 1389 | 5495 | 105790 | 3,96 | 3,50 | 0,88 | 76,2 | 21,8 |
| Rypin | 2027 | 8636 | 179283 | 4,26 | 3,66 | 0,86 | 88,4 | 24,2 |
| Skrwilno | 1642 | 7127 | 141641 | 4,34 | 3,73 | 0,86 | 86,3 | 23,1 |
| Wąpielsk | 1045 | 4272 | 89043 | 4,09 | 3,91 | 0,96 | 85,2 | 21,8 |
| POWIAT WĄBRZESKI | 11233 | 43034 | 819725 | 3,83 | 3,10 | 0,81 | 73,0 | 23,5 |
| Gmina miejska: Urban gmina: | | | | | | | | |
| Wąbrzeźno | 5367 | 19042 | 332738 | 3,55 | 2,59 | 0,73 | 62,0 | 23,9 |
| Gminy wiejskie: Rural gminas: | | | | | | | | |
| Dębowa Łąka | 888 | 3758 | 76769 | 4,23 | 3,56 | 0,84 | 86,5 | 24,3 |
| Książki | 1152 | 4846 | 96509 | 4,21 | 3,68 | 0,87 | 83,8 | 22,8 |
| Płużnica | 1411 | 5631 | 114544 | 3,99 | 3,47 | 0,87 | 81,2 | 23,4 |
| Wąbrzeźno | 2415 | 9757 | 199165 | 4,04 | 3,57 | 0,88 | 82,5 | 23,1 |
| M. GRUDZIĄDZ | 38379 | 131902 | 2186649 | 3,44 | 2,53 | 0,74 | 57,0 | 22,5 |
| PODREGION INOWROCŁAWSKI ... | 117709 | 446031 | 8244057 | 3,79 | 3,12 | 0,82 | 70,0 | 22,5 |
| POWIAT INOWROCŁAWSKI | 56901 | 206527 | 3674386 | 3,63 | 2,87 | 0,79 | 64,6 | 22,5 |
| Gmina miejska: Urban gmina: | | | | | | | | |
| Inowrocław | 29873 | 102016 | 1668308 | 3,41 | 2,50 | 0,73 | 55,8 | 22,4 |

^a Na podstawie bilansu zasobów mieszkaniowych. ^b Patrzą uwagi ogólne, ust. 11 na str. 14.^a Based on balance of dwelling stocks. ^b See general notes, item 11 on page 14.

TABL. 5 (42). ZASOBY MIESZKANIOWE^a W 2014 R. (cd.)

Stan w dniu 31 XII

DWELLING STOCKS^a IN 2014 (cont.)

As of 31 XII

| WYSZCZEGÓLNIENIE SPECIFICATION | Mieszkania Dwellings | Izby Rooms | Powierz- chnia użytkowa mieszkań w m ² Useful floor area of dwellings in m ² | Przeciętna Average | | | | |
|--|-------------------------|---------------|--|---|---|--------------------|--|--------------------------|
| | | | | liczba izb w mieszka- niu number of rooms in a dwelling | liczba osób ^b na number of persons ^b | | powierzchnia użytkowa w m ² useful floor area in m ² | |
| | | | | | 1 mieszkanie per dwelling | 1 izbę per room | 1 mieszkanie per dwelling | na 1 osobę per person |
| POWIAT INOWROCŁAWSKI (dok.) | | | | | | | | |
| Gminy miejsko-wiejskie: Urban-rural gminas: | | | | | | | | |
| Gniewkowo | 4598 | 16460 | 307594 | 3,58 | 3,22 | 0,90 | 66,9 | 20,8 |
| w tym miasto | 2459 | 8520 | 149427 | 3,46 | 2,96 | 0,85 | 60,8 | 20,5 |
| of which city | | | | | | | | |
| Janikowo | 4244 | 15756 | 280339 | 3,71 | 3,18 | 0,86 | 66,1 | 20,8 |
| w tym miasto | 3061 | 10894 | 179990 | 3,56 | 2,95 | 0,83 | 58,8 | 19,9 |
| of which city | | | | | | | | |
| Kruszwica | 6486 | 23606 | 429740 | 3,64 | 3,04 | 0,84 | 66,3 | 21,8 |
| w tym miasto | 3381 | 11608 | 191472 | 3,43 | 2,67 | 0,78 | 56,6 | 21,2 |
| of which city | | | | | | | | |
| Pakość | 2988 | 11797 | 216863 | 3,95 | 3,30 | 0,84 | 72,6 | 22,0 |
| w tym miasto | 1897 | 7117 | 122013 | 3,75 | 3,01 | 0,80 | 64,3 | 21,4 |
| of which city | | | | | | | | |
| Gminy wiejskie: Rural gminas: | | | | | | | | |
| Dąbrowa Biskupia | 1445 | 6202 | 130849 | 4,29 | 3,59 | 0,84 | 90,6 | 25,3 |
| Inowrocław | 3361 | 14421 | 311342 | 4,29 | 3,45 | 0,80 | 92,6 | 26,9 |
| Rojewo | 1277 | 5241 | 109068 | 4,10 | 3,74 | 0,91 | 85,4 | 22,9 |
| Złotniki Kujawskie | 2629 | 11028 | 220283 | 4,19 | 3,49 | 0,83 | 83,8 | 24,0 |
| POWIAT MOGILEŃSKI | 14151 | 56931 | 1109155 | 4,02 | 3,28 | 0,82 | 78,4 | 23,9 |
| Gminy miejsko-wiejskie: Urban-rural gminas: | | | | | | | | |
| Mogilno | 7640 | 30945 | 593125 | 4,05 | 3,26 | 0,80 | 77,6 | 23,8 |
| w tym miasto | 4269 | 16357 | 293879 | 3,83 | 2,87 | 0,75 | 68,8 | 24,0 |
| of which city | | | | | | | | |
| Strzelno | 3816 | 14473 | 279425 | 3,79 | 3,11 | 0,82 | 73,2 | 23,6 |
| w tym miasto | 2089 | 7520 | 140213 | 3,60 | 2,75 | 0,76 | 67,1 | 24,4 |
| of which city | | | | | | | | |
| Gminy wiejskie: Rural gminas: | | | | | | | | |
| Dąbrowa | 1270 | 5419 | 112128 | 4,27 | 3,70 | 0,87 | 88,3 | 23,9 |
| Jezióra Wielkie | 1425 | 6094 | 124477 | 4,28 | 3,50 | 0,82 | 87,4 | 25,0 |
| POWIAT NAKIELSKI ... | 25496 | 98657 | 1865548 | 3,87 | 3,41 | 0,88 | 73,2 | 21,5 |
| Gminy miejsko-wiejskie: Urban-rural gminas: | | | | | | | | |
| Kcynia | 3905 | 14942 | 288474 | 3,83 | 3,47 | 0,91 | 73,9 | 21,3 |
| w tym miasto | 1527 | 5701 | 105403 | 3,73 | 3,10 | 0,83 | 69,0 | 22,3 |
| of which city | | | | | | | | |
| Mrocza | 2503 | 9997 | 191016 | 3,99 | 3,72 | 0,93 | 76,3 | 20,5 |
| w tym miasto | 1199 | 5031 | 94594 | 4,20 | 3,65 | 0,87 | 78,9 | 21,6 |
| of which city | | | | | | | | |
| Nakło nad Notecią | 10364 | 38392 | 692418 | 3,70 | 3,13 | 0,84 | 66,8 | 21,3 |
| w tym miasto | 6706 | 23652 | 409893 | 3,53 | 2,84 | 0,81 | 61,1 | 21,5 |
| of which city | | | | | | | | |
| Szubin | 6909 | 27732 | 547497 | 4,01 | 3,52 | 0,88 | 79,2 | 22,5 |
| w tym miasto | 3068 | 11394 | 211009 | 3,71 | 3,11 | 0,84 | 68,8 | 22,1 |
| of which city | | | | | | | | |
| Gmina wiejska: Rural gmina: | | | | | | | | |
| Sadki | 1815 | 7594 | 146143 | 4,18 | 4,03 | 0,96 | 80,5 | 20,0 |

^a Na podstawie bilansu zasobów mieszkaniowych. ^b Patrz uwagi ogólne, ust. 11 na str. 14.^a Based on balance of dwelling stocks. ^b See general notes, item 11 on page 14.

TABL. 5 (42). ZASOBY MIESZKANIOWE^a W 2014 R. (cd.)

Stan w dniu 31 XII

DWELLING STOCKS^a IN 2014 (cont.)

As of 31 XII

| WYSZCZEGÓLNIENIE SPECIFICATION | Mieszkania Dwellings | Izby Rooms | Powierzchnia użytkowa mieszkań w m ² Useful floor area of dwellings in m ² | Przeciętna Average | | | | |
|--|-------------------------|---------------|---|---|---|--------------------|--|--------------------------|
| | | | | liczba izb w mieszka- niu number of rooms in a dwelling | liczba osób ^b na number of persons ^b | | powierzchnia użytkowa w m ² useful floor area in m ² | |
| | | | | | 1 mieszkanie per dwelling | 1 izbę per room | 1 mieszkania per dwelling | na 1 osobę per person |
| POWIAT ŻNIŃSKI | 21161 | 83916 | 1594968 | 3,97 | 3,34 | 0,84 | 75,4 | 22,6 |
| Gminy miejsko-wiejskie: Urban-rural gminas: | | | | | | | | |
| Barcin | 4665 | 17263 | 301918 | 3,70 | 3,20 | 0,86 | 64,7 | 20,2 |
| w tym miasto | 2496 | 9309 | 146977 | 3,73 | 3,07 | 0,82 | 58,9 | 19,2 |
| of which city | | | | | | | | |
| Janowiec Wielkopolski | 2650 | 10866 | 216311 | 4,10 | 3,47 | 0,85 | 81,6 | 23,6 |
| w tym miasto | 1296 | 5172 | 98894 | 3,99 | 3,10 | 0,78 | 76,3 | 24,6 |
| of which city | | | | | | | | |
| Łabiszyn | 2885 | 11659 | 230933 | 4,04 | 3,43 | 0,85 | 80,0 | 23,3 |
| w tym miasto | 1450 | 5553 | 105708 | 3,83 | 3,12 | 0,81 | 72,9 | 23,4 |
| of which city | | | | | | | | |
| Żnin | 7433 | 29611 | 560659 | 3,98 | 3,29 | 0,83 | 75,4 | 22,9 |
| w tym miasto | 4738 | 18296 | 329127 | 3,86 | 2,99 | 0,77 | 69,5 | 23,2 |
| of which city | | | | | | | | |
| Gminy wiejskie: Rural gminas: | | | | | | | | |
| Gąsawa | 1479 | 6116 | 119083 | 4,14 | 3,58 | 0,86 | 80,5 | 22,5 |
| Rogowo | 2049 | 8401 | 166064 | 4,10 | 3,37 | 0,82 | 81,0 | 24,0 |
| PODREGION ŚWIECKI SUBREGION | 57110 | 234097 | 4433439 | 4,10 | 3,32 | 0,81 | 77,6 | 23,4 |
| POWIAT SĘPOLEŃSKI | 12016 | 48676 | 917038 | 4,05 | 3,46 | 0,85 | 76,3 | 22,1 |
| Gminy miejsko-wiejskie: Urban-rural gminas: | | | | | | | | |
| Kamień Krajeński | 1978 | 7839 | 148725 | 3,96 | 3,54 | 0,89 | 75,2 | 21,2 |
| w tym miasto | 767 | 2968 | 53801 | 3,87 | 3,13 | 0,81 | 70,1 | 22,4 |
| of which city | | | | | | | | |
| Sępólno Krajeńskie | 4774 | 19555 | 370020 | 4,10 | 3,37 | 0,82 | 77,5 | 23,0 |
| w tym miasto | 2954 | 12123 | 222997 | 4,10 | 3,17 | 0,77 | 75,5 | 23,8 |
| of which city | | | | | | | | |
| Więcbork | 3910 | 15941 | 293212 | 4,08 | 3,42 | 0,84 | 75,0 | 21,9 |
| w tym miasto | 2002 | 7726 | 136327 | 3,86 | 2,99 | 0,78 | 68,1 | 22,7 |
| of which city | | | | | | | | |
| Gmina wiejska: Rural gmina: | | | | | | | | |
| Sośno | 1354 | 5341 | 105081 | 3,94 | 3,75 | 0,95 | 77,6 | 20,7 |
| POWIAT ŚWIECKI | 30867 | 123521 | 2342746 | 4,00 | 3,23 | 0,81 | 75,9 | 23,5 |
| Gminy miejsko-wiejskie: Urban-rural gminas: | | | | | | | | |
| Nowe | 3473 | 12742 | 227779 | 3,67 | 3,05 | 0,83 | 65,6 | 21,5 |
| w tym miasto | 2208 | 7895 | 136149 | 3,58 | 2,77 | 0,77 | 61,7 | 22,3 |
| of which city | | | | | | | | |
| Świecie | 11970 | 44201 | 796072 | 3,69 | 2,87 | 0,78 | 66,5 | 23,2 |
| w tym miasto | 9759 | 34671 | 588279 | 3,55 | 2,69 | 0,76 | 60,3 | 22,4 |
| of which city | | | | | | | | |
| Gminy wiejskie: Rural gminas: | | | | | | | | |
| Bukowiec | 1409 | 6106 | 122319 | 4,33 | 3,69 | 0,85 | 86,8 | 23,5 |
| Dragacz | 2052 | 8814 | 171561 | 4,30 | 3,51 | 0,82 | 83,6 | 23,8 |
| Drzycim | 1489 | 6062 | 116760 | 4,07 | 3,37 | 0,83 | 78,4 | 23,3 |
| Jeżewo | 2144 | 8943 | 172484 | 4,17 | 3,76 | 0,90 | 80,4 | 21,4 |
| Lniano | 1188 | 5308 | 105555 | 4,47 | 3,58 | 0,80 | 88,9 | 24,8 |
| Osie | 1751 | 7433 | 145831 | 4,25 | 3,13 | 0,74 | 83,3 | 26,6 |
| Pruszcz | 2458 | 11573 | 244823 | 4,71 | 3,92 | 0,83 | 99,6 | 25,4 |
| Świekatowo | 944 | 4159 | 80415 | 4,41 | 3,74 | 0,85 | 85,2 | 22,7 |
| Warlubie | 1989 | 8180 | 159147 | 4,11 | 3,29 | 0,80 | 80,0 | 24,3 |

^a Na podstawie bilansu zasobów mieszkaniowych. ^b Patrz uwagi ogólne, ust. 11 na str. 14.^a Based on balance of dwelling stocks. ^b See general notes, item 11 on page 14.

TABL. 5 (42). ZASOBY MIESZKANIOWE^a W 2014 R. (cd.)

Stan w dniu 31 XII

DWELLING STOCKS^a IN 2014 (cont.)

As of 31 XII

| WYSZCZEGÓLNIENIE SPECIFICATION | Mieszkania Dwellings | Izby Rooms | Powierzchnia użytkowa mieszkań w m ² Useful floor area of dwellings in m ² | Przeciętna Average | | | | |
|--|-------------------------|---------------|---|---|---|--------------------|--|--------------------------|
| | | | | liczba izb w mieszka- niu number of rooms in a dwelling | liczba osób ^b na number of persons ^b | | powierzchnia użytkowa w m ² useful floor area in m ² | |
| | | | | | 1 mieszkanie per dwelling | 1 izbę per room | 1 mieszkania per dwelling | na 1 osobę per person |
| POWIAT TUCHOLSKI | 14227 | 61900 | 1173655 | 4,35 | 3,40 | 0,78 | 82,5 | 24,3 |
| Gmina miejsko-wiejska: Urban-rural gmina: | | | | | | | | |
| Tuchola | 6410 | 26382 | 495785 | 4,12 | 3,19 | 0,78 | 77,3 | 24,2 |
| w tym miasto | 4628 | 18803 | 343238 | 4,06 | 3,01 | 0,74 | 74,2 | 24,6 |
| of which city | | | | | | | | |
| Gminy wiejskie: Rural gmina: | | | | | | | | |
| Cekcyn | 1945 | 8963 | 165883 | 4,61 | 3,44 | 0,75 | 85,3 | 24,8 |
| Gostycyn | 1388 | 6008 | 120645 | 4,33 | 3,77 | 0,87 | 86,9 | 23,1 |
| Kęsowo | 1149 | 5031 | 104382 | 4,38 | 3,86 | 0,88 | 90,8 | 23,5 |
| Lubiewo | 1628 | 7842 | 147613 | 4,82 | 3,64 | 0,76 | 90,7 | 24,9 |
| Śliwice | 1707 | 7674 | 139347 | 4,50 | 3,31 | 0,74 | 81,6 | 24,7 |
| PODREGION WŁOCŁAWSKI | 123307 | 469450 | 8915612 | 3,81 | 2,96 | 0,78 | 72,3 | 24,4 |
| SUBREGION | | | | | | | | |
| POWIAT ALEKSANDROWSKI ... | 19346 | 78771 | 1561560 | 4,07 | 2,88 | 0,71 | 80,7 | 28,0 |
| Gminy miejskie: Urban gminas: | | | | | | | | |
| Aleksandrów Kujawski | 4511 | 17009 | 304175 | 3,77 | 2,77 | 0,73 | 67,4 | 24,4 |
| Ciechocinek | 5115 | 20251 | 372656 | 3,96 | 2,10 | 0,53 | 72,9 | 34,8 |
| Nieszawa | 810 | 2896 | 55248 | 3,58 | 2,44 | 0,68 | 68,2 | 28,0 |
| Gminy wiejskie: Rural gminas: | | | | | | | | |
| Aleksandrów Kujawski | 3311 | 14497 | 308003 | 4,38 | 3,51 | 0,80 | 93,0 | 26,5 |
| Bądkowo | 1366 | 6009 | 131677 | 4,40 | 3,23 | 0,73 | 96,4 | 29,8 |
| Koneck | 988 | 4128 | 92236 | 4,18 | 3,27 | 0,78 | 93,4 | 28,6 |
| Raciążek | 945 | 4159 | 88779 | 4,40 | 3,33 | 0,76 | 93,9 | 28,2 |
| Wąganiec | 1311 | 5413 | 110215 | 4,13 | 3,47 | 0,84 | 84,1 | 24,2 |
| Zakrzewo | 989 | 4409 | 98571 | 4,46 | 3,61 | 0,81 | 99,7 | 27,6 |
| POWIAT LIPNOWSKI | 19522 | 78009 | 1515550 | 4,00 | 3,43 | 0,86 | 77,6 | 22,6 |
| Gmina miejska: Urban gmina: | | | | | | | | |
| Lipno | 5282 | 19491 | 350886 | 3,69 | 2,80 | 0,76 | 66,4 | 23,8 |
| Gminy miejsko-wiejskie: Urban-rural gminas: | | | | | | | | |
| Dobrzyń nad Wisłą ... | 2306 | 8954 | 175311 | 3,88 | 3,40 | 0,88 | 76,0 | 22,4 |
| w tym miasto | 747 | 2837 | 50645 | 3,80 | 3,02 | 0,80 | 67,8 | 22,4 |
| of which city | | | | | | | | |
| Skępe | 2345 | 9973 | 184140 | 4,25 | 3,27 | 0,77 | 78,5 | 24,0 |
| w tym miasto | 1249 | 5819 | 106623 | 4,66 | 2,90 | 0,62 | 85,4 | 29,4 |
| of which city | | | | | | | | |
| Gminy wiejskie: Rural gminas: | | | | | | | | |
| Bobrowniki | 885 | 3571 | 70678 | 4,04 | 3,58 | 0,89 | 79,9 | 22,3 |
| Chrostkowo | 775 | 3319 | 68146 | 4,28 | 3,83 | 0,90 | 87,9 | 22,9 |
| Kikół | 1679 | 7208 | 148558 | 4,29 | 4,38 | 1,02 | 88,5 | 20,2 |
| Lipno | 3095 | 13307 | 271729 | 4,30 | 3,80 | 0,88 | 87,8 | 23,1 |
| Tłuchowo | 1311 | 5003 | 99094 | 3,82 | 3,57 | 0,94 | 75,6 | 21,2 |
| Wielgie | 1844 | 7183 | 147008 | 3,90 | 3,70 | 0,95 | 79,7 | 21,6 |

^a Na podstawie bilansu zasobów mieszkaniowych. ^b Patrz uwagi ogólne, ust. 11 na str. 14.^a Based on balance of dwelling stocks. ^b See general notes, item 11 on page 14.

TABL. 5 (42). ZASOBY MIESZKANIOWE^a W 2014 R. (dok.)

Stan w dniu 31 XII

DWELLING STOCKS^a IN 2014 (cont.)

As of 31 XII

| WYSZCZEGÓLNIENIE SPECIFICATION | Mieszkania Dwellings | Izby Rooms | Powierzchnia użytkowa mieszkań w m ² Useful floor area of dwellings in m ² | Przeciętna Average | | | | |
|--|-------------------------|---------------|---|---|---|--------------------|--|--------------------------|
| | | | | liczba izb w mieszka- niu number of rooms in a dwelling | liczba osób ^b na number of persons ^b | | powierzchnia użytkowa w m ² useful floor area in m ² | |
| | | | | | 1 mieszkanie per dwelling | 1 izbę per room | 1 mieszkania per dwelling | na 1 osobę per person |
| POWIAT RADZIEJOWSKI | 12149 | 50854 | 1060260 | 4,19 | 3,42 | 0,82 | 87,3 | 25,5 |
| Gmina miejska: Urban gmina: | | | | | | | | |
| Radziejów | 1884 | 7502 | 145922 | 3,98 | 3,05 | 0,77 | 77,5 | 25,4 |
| Gmina miejsko-wiejska: Urban-rural gmina: | | | | | | | | |
| Piotrków Kujawski | 2744 | 11329 | 226189 | 4,13 | 3,44 | 0,83 | 82,4 | 24,0 |
| w tym miasto | 1317 | 5525 | 106453 | 4,20 | 3,39 | 0,81 | 80,8 | 23,9 |
| of which city | | | | | | | | |
| Gminy wiejskie: Rural gminas: | | | | | | | | |
| Bytoń | 1016 | 4146 | 90639 | 4,08 | 3,55 | 0,87 | 89,2 | 25,1 |
| Dobre | 1543 | 6327 | 129308 | 4,10 | 3,55 | 0,86 | 83,8 | 23,6 |
| Osięcin | 2345 | 9882 | 215622 | 4,21 | 3,34 | 0,79 | 91,9 | 27,5 |
| Radziejów | 1201 | 5460 | 124019 | 4,55 | 3,69 | 0,81 | 103,3 | 28,0 |
| Topółka | 1416 | 6208 | 128561 | 4,38 | 3,52 | 0,80 | 90,8 | 25,8 |
| POWIAT WŁOCŁAWSKI | 26438 | 105604 | 2207974 | 3,99 | 3,28 | 0,82 | 83,5 | 25,4 |
| Gmina miejska: Urban gminas: | | | | | | | | |
| Kowal | 1156 | 4497 | 92255 | 3,89 | 3,06 | 0,79 | 79,8 | 26,1 |
| Gminy miejsko-wiejskie: Urban-rural gminas: | | | | | | | | |
| Brześć Kujawski | 3677 | 14269 | 286133 | 3,88 | 3,15 | 0,81 | 77,8 | 24,7 |
| w tym miasto | 1655 | 5906 | 109171 | 3,57 | 2,83 | 0,79 | 66,0 | 23,3 |
| of which city | | | | | | | | |
| Chodecz | 1874 | 7108 | 145958 | 3,79 | 3,31 | 0,87 | 77,9 | 23,5 |
| w tym miasto | 618 | 2548 | 50211 | 4,12 | 3,08 | 0,75 | 81,2 | 26,4 |
| of which city | | | | | | | | |
| Izbica Kujawska | 2305 | 8878 | 181771 | 3,85 | 3,39 | 0,88 | 78,9 | 23,3 |
| w tym miasto | 925 | 3490 | 68256 | 3,77 | 2,95 | 0,78 | 73,8 | 25,0 |
| of which city | | | | | | | | |
| Lubień Kujawski | 2166 | 8208 | 166191 | 3,79 | 3,47 | 0,91 | 76,7 | 22,1 |
| w tym miasto | 490 | 2053 | 38498 | 4,19 | 2,88 | 0,69 | 78,6 | 27,2 |
| of which city | | | | | | | | |
| Lubraniec | 2965 | 11931 | 246148 | 4,02 | 3,30 | 0,82 | 83,0 | 25,2 |
| w tym miasto | 1116 | 4135 | 77089 | 3,71 | 2,81 | 0,76 | 69,1 | 24,6 |
| of which city | | | | | | | | |
| Gminy wiejskie: Rural gminas: | | | | | | | | |
| Baruchowo | 1069 | 4310 | 89202 | 4,03 | 3,33 | 0,83 | 83,4 | 25,1 |
| Boniewo | 1078 | 4020 | 82249 | 3,73 | 3,25 | 0,87 | 76,3 | 23,5 |
| Chocień | 2519 | 9632 | 202464 | 3,82 | 3,18 | 0,83 | 80,4 | 25,3 |
| Fabianki | 2932 | 13017 | 289219 | 4,44 | 3,35 | 0,75 | 98,6 | 29,5 |
| Kowal | 1258 | 4957 | 108010 | 3,94 | 3,15 | 0,80 | 85,9 | 27,3 |
| Lubanie | 1241 | 5630 | 119725 | 4,54 | 3,72 | 0,82 | 96,5 | 25,9 |
| Włocławek | 2198 | 9147 | 198649 | 4,16 | 3,15 | 0,76 | 90,4 | 28,7 |
| M. WŁOCŁAWEK | 45852 | 156212 | 2570268 | 3,41 | 2,48 | 0,73 | 56,1 | 22,6 |

^a Na podstawie bilansu zasobów mieszkaniowych. ^b Patrz uwagi ogólne, ust. 11 na str. 14.^a Based on balance of dwelling stocks. ^b See general notes, item 11 on page 14.

TABL. 6 (43). **MIESZKANIA W ZASOBACH MIESZKANIOWYCH^a WYPOSAŻONE W INSTALACJE W 2014 R.**
 Stan w dniu 31 XII
DWELLINGS IN DWELLING STOCKS^a FITTED WITH INSTALATIONS IN 2014
 As of 31 XII

| WYSZCZEGÓLNIENIE <i>SPECIFICATION</i> | Ogółem <i>Total</i> | Wyposażone w <i>Fitted with</i> | | | | |
|---|------------------------|--|--------------------------|-----------------------------|--|--|
| | | wodociąg <i>water supply system</i> | ustęp <i>lavatory</i> | łazienkę <i>bathroom</i> | centralne ogrzewanie <i>central heating</i> | gaz z sieci <i>gas from gas supply system</i> |
| WOJEWÓDZTWO VOIVODSHIP | 726623 | 712352 | 690525 | 666058 | 593354 | 352703 |
| Podregion bydgosko-toruński Subregion | 298271 | 295856 | 290738 | 282575 | 259676 | 204985 |
| Powiaty: <i>Powiats:</i> | | | | | | |
| bydgoski | 34796 | 34137 | 33324 | 32303 | 29651 | 7919 |
| toruński | 29761 | 29068 | 27737 | 26779 | 24519 | 5098 |
| Miasta na prawach powiatu: <i>Cities with powiat status:</i> | | | | | | |
| Bydgoszcz | 147128 | 146386 | 144635 | 140384 | 128546 | 120790 |
| Toruń | 86586 | 86265 | 85042 | 83109 | 76960 | 71178 |
| Podregion grudziądzki Subregion | 130226 | 126905 | 121845 | 116657 | 99396 | 45419 |
| Powiaty: <i>Powiats:</i> | | | | | | |
| brodnicki | 24869 | 23932 | 22732 | 21725 | 18285 | 331 |
| chełmiński | 16211 | 15952 | 15373 | 14740 | 12432 | 6317 |
| golubsko-dobrzyński | 14011 | 13437 | 12661 | 12154 | 10772 | 1063 |
| grudziądzki | 11837 | 11443 | 10731 | 10265 | 8683 | 1415 |
| rypiński | 13686 | 12977 | 12322 | 11844 | 10713 | 11 |
| wąbrzeski | 11233 | 10912 | 10337 | 9811 | 8071 | 1927 |
| Miasto na prawach powiatu: <i>City with powiat status:</i> | | | | | | |
| Grudziądz | 38379 | 38252 | 37689 | 36118 | 30440 | 34355 |
| Podregion inowrocławski ... Subregion | 117709 | 115782 | 111448 | 107781 | 93215 | 47004 |
| Powiaty: <i>Powiats:</i> | | | | | | |
| inowrocławski | 56901 | 56121 | 53894 | 52336 | 46398 | 27471 |
| mogileński | 14151 | 13889 | 13313 | 12865 | 10417 | 5438 |
| nakielski | 25496 | 25024 | 24262 | 23253 | 19543 | 7694 |
| żniński | 21161 | 20748 | 19979 | 19327 | 16857 | 6401 |
| Podregion świecki Subregion | 57110 | 55228 | 53244 | 50983 | 42149 | 16614 |
| Powiaty: <i>Powiats:</i> | | | | | | |
| sępoleński | 12016 | 11573 | 11204 | 10867 | 8885 | 3047 |
| świecki | 30867 | 29923 | 28824 | 27508 | 22974 | 9291 |
| tucholski | 14227 | 13732 | 13216 | 12608 | 10290 | 4276 |
| Podregion włocławski Subregion | 123307 | 118581 | 113250 | 108062 | 98918 | 38681 |
| Powiaty: <i>Powiats:</i> | | | | | | |
| aleksandrowski | 19346 | 18716 | 17840 | 17122 | 15702 | 3536 |
| lipnowski | 19522 | 18247 | 17037 | 16058 | 14994 | 31 |
| radziejowski | 12149 | 11527 | 10779 | 10262 | 9312 | 59 |
| włocławski | 26438 | 24502 | 22496 | 21218 | 18910 | 1303 |
| Miasto na prawach powiatu: <i>City with powiat status:</i> | | | | | | |
| Włocławek | 45852 | 45589 | 45098 | 43402 | 40000 | 33752 |

^a Na podstawie bilansu zasobów mieszkaniowych.

^a Based on balance of dwelling stocks.

TABL. 7 (44). BUDYNKI ODDANE DO UŻYTKOWANIA W 2014 R.
BUILDINGS COMPLETED IN 2014

| WYSZCZEGÓLNIENIE SPECIFICATION | Budynki ^a Buildings ^a | | | | Kubatura ^b w m ³ Cubic volume ^b in m ³ | | | |
|--|--|--|--|--|---|--|--|--|
| | ogółem grand total | | w tym budynki indywidualne of which private buildings | | ogółem grand total | | w tym budynki indywidualne of which private buildings | |
| | ogółem total | w tym mieszkalne of which residential | razem total | w tym mieszkalne of which residential | ogółem total | w tym budynki mieszkalne of which residential buildings | razem total | w tym budynki mieszkalne of which residential buildings |
| WOJEWÓDZTWO VOIVODSHIP | 4921 | 3716 | 4472 | 3581 | 6856389 | 2931645 | 3809244 | 2260738 |
| Podregion bydgosko-toruński Subregion | 1696 | 1447 | 1507 | 1347 | 3168057 | 1444989 | 1320035 | 898165 |
| Powiaty: Powiats: | | | | | | | | |
| bydgoski | 673 | 589 | 655 | 581 | 679319 | 401821 | 612734 | 384681 |
| toruński | 684 | 622 | 629 | 582 | 564214 | 366471 | 474332 | 347091 |
| Miasta na prawach powiatu: Cities with powiat status: | | | | | | | | |
| Bydgoszcz | 169 | 106 | 101 | 81 | 903788 | 388634 | 116747 | 80374 |
| Toruń | 170 | 130 | 122 | 103 | 1020736 | 288063 | 116222 | 86019 |
| Podregion grudziądzki Subregion | 960 | 688 | 891 | 668 | 1263515 | 478644 | 907688 | 428526 |
| Powiaty: Powiats: | | | | | | | | |
| brodnicki | 250 | 207 | 240 | 201 | 321868 | 164113 | 280314 | 138130 |
| chełmiński | 121 | 88 | 110 | 88 | 124085 | 53248 | 94956 | 53248 |
| golubsko-dobrzyński | 143 | 88 | 133 | 86 | 193441 | 56948 | 120803 | 53099 |
| grudziądzki | 146 | 110 | 138 | 110 | 188451 | 72870 | 123351 | 72870 |
| rypiński | 119 | 66 | 108 | 65 | 142430 | 38159 | 106330 | 34696 |
| wąbrzeski | 84 | 63 | 79 | 63 | 87726 | 39776 | 72894 | 39776 |
| Miasto na prawach powiatu: City with powiat status: | | | | | | | | |
| Grudziądz | 97 | 66 | 83 | 55 | 205514 | 53530 | 109040 | 36707 |
| Podregion inowrocławski Subregion | 920 | 640 | 829 | 633 | 1008692 | 426090 | 625711 | 382458 |
| Powiaty: Powiats: | | | | | | | | |
| inowrocławski | 310 | 213 | 266 | 208 | 397958 | 157626 | 210714 | 121965 |
| mogileński | 119 | 80 | 117 | 80 | 68789 | 49700 | 66039 | 49700 |
| nakielski | 271 | 189 | 245 | 188 | 262691 | 108293 | 150160 | 104178 |
| żniński | 220 | 158 | 201 | 157 | 279254 | 110471 | 198798 | 106615 |
| Podregion świecki Subregion | 523 | 358 | 486 | 357 | 433082 | 228232 | 354983 | 223812 |
| Powiaty: Powiats: | | | | | | | | |
| sępoleński | 139 | 64 | 124 | 64 | 127147 | 40313 | 90843 | 40313 |
| świecki | 217 | 185 | 215 | 184 | 161735 | 119939 | 154479 | 115519 |
| tucholski | 167 | 109 | 147 | 109 | 144200 | 67980 | 109661 | 67980 |
| Podregion włocławski Subregion | 822 | 583 | 759 | 576 | 983043 | 353690 | 600827 | 327777 |
| Powiaty: Powiats: | | | | | | | | |
| aleksandrowski | 124 | 88 | 123 | 88 | 108814 | 52965 | 108636 | 52965 |
| lipnowski | 207 | 140 | 174 | 138 | 167195 | 81341 | 128037 | 79965 |
| radziejowski | 132 | 90 | 126 | 90 | 152500 | 39445 | 105793 | 39445 |
| włocławski | 274 | 224 | 274 | 224 | 224682 | 130397 | 224682 | 130397 |
| Miasto na prawach powiatu: City with powiat status: | | | | | | | | |
| Włocławek | 85 | 41 | 62 | 36 | 329852 | 49542 | 33679 | 25005 |

^a Nowo wybudowane. ^b Budynków nowo wybudowanych i rozbudowanych (tylko w części dotyczącej rozbudowy).

^a Newly built. ^b Of newly built and expanded buildings (only concerning the expanded portion).

TABL. 8 (45). MIESZKANIA ODDANE DO UŻYTKOWANIA W 2014 R.

DWELLINGS COMPLETED IN 2014

| WYSZCZEGÓLNIENIE SPECIFICATION | Ogółem Total | | | | W tym w budynkach indywidualnych Of which in private buildings | | | |
|--|-------------------------|---------------|---|---|---|---------------|---|---|
| | mieszkania dwellings | izby rooms | powierzchnia użytkowa w m ² usable floor space in m ² | | mieszkania dwellings | izby rooms | powierzchnia użytkowa w m ² usable floor space in m ² | |
| | | | mieszkań dwellings | przeciętna 1 mieszkania average per dwelling | | | mieszkań of dwellings | przeciętna 1 mieszkania average per dwelling |
| WOJEWÓDZTWO VOIVODSHIP | 6246 | 27166 | 625853 | 100,2 | 3796 | 20298 | 493988 | 130,1 |
| PODREGION BYDGOSKO- -TORUŃSKI SUBREGION | 3402 | 13379 | 301895 | 88,7 | 1494 | 7910 | 197737 | 132,4 |
| POWIAT BYDGOSKI | 640 | 3443 | 90371 | 141,2 | 590 | 3270 | 86715 | 147,0 |
| Gminy miejsko-wiejskie: Urban-rural gminas: | | | | | | | | |
| Koronowo | 75 | 385 | 10303 | 137,4 | 67 | 369 | 9962 | 148,7 |
| w tym miasto of which city | 23 | 138 | 4050 | 176,1 | 23 | 138 | 4050 | 176,1 |
| Solec Kujawski | 32 | 182 | 4689 | 146,5 | 31 | 180 | 4653 | 150,1 |
| w tym miasto of which city | 29 | 165 | 4325 | 149,1 | 28 | 163 | 4289 | 153,2 |
| Gminy wiejskie: Rural gminas: | | | | | | | | |
| Białe Błota | 176 | 958 | 25771 | 146,4 | 176 | 958 | 25771 | 146,4 |
| Dąbrowa Chełmińska | 44 | 247 | 5596 | 127,2 | 44 | 247 | 5596 | 127,2 |
| Dobrcz | 77 | 416 | 10681 | 138,7 | 77 | 416 | 10681 | 138,7 |
| Nowa Wieś Wielka | 60 | 308 | 7828 | 130,5 | 60 | 308 | 7828 | 130,5 |
| Osielsko | 123 | 643 | 16575 | 134,8 | 82 | 488 | 13296 | 162,1 |
| Sicienko | 53 | 304 | 8928 | 168,5 | 53 | 304 | 8928 | 168,5 |
| POWIAT TORUŃSKI | 630 | 3363 | 78310 | 124,3 | 590 | 3183 | 74211 | 125,8 |
| Gmina miejska: Urban gmina: | | | | | | | | |
| Chełmża | 9 | 48 | 1074 | 119,3 | 9 | 48 | 1074 | 119,3 |
| Gminy wiejskie: Rural gminas: | | | | | | | | |
| Chełmża | 38 | 204 | 5196 | 136,7 | 38 | 204 | 5196 | 136,7 |
| Czernikowo | 25 | 137 | 3136 | 125,4 | 25 | 137 | 3136 | 125,4 |
| Lubicz | 96 | 515 | 11801 | 122,9 | 73 | 423 | 9730 | 133,3 |
| Łubianka | 46 | 256 | 6522 | 141,8 | 46 | 256 | 6522 | 141,8 |
| Łysomice | 70 | 402 | 9876 | 141,1 | 69 | 397 | 9783 | 141,8 |
| Obrowo | 218 | 1084 | 22244 | 102,0 | 211 | 1047 | 21508 | 101,9 |
| Wielka Nieszawka | 24 | 131 | 3214 | 133,9 | 24 | 131 | 3214 | 133,9 |
| Zławieś Wielka | 104 | 586 | 15247 | 146,6 | 95 | 540 | 14048 | 147,9 |
| M. BYDGOSZCZ | 1225 | 3564 | 73427 | 59,9 | 171 | 702 | 18946 | 110,8 |
| M. TORUŃ | 907 | 3009 | 59787 | 65,9 | 143 | 755 | 17865 | 124,9 |

TABL. 8 (45). MIESZKANIA ODDANE DO UŻYTKOWANIA W 2014 R. (cd.)

DWELLINGS COMPLETED IN 2014 (cont.)

| WYSZCZEGÓLNIENIE SPECIFICATION | Ogółem Total | | | | W tym w budynkach indywidualnych Of which in private buildings | | | |
|--|-------------------------|---------------|---|---|---|---------------|---|---|
| | mieszkania dwellings | izby rooms | powierzchnia użytkowa w m ² usable floor space in m ² | | mieszkania dwellings | izby rooms | powierzchnia użytkowa w m ² usable floor space in m ² | |
| | | | mieszkań dwellings | przeciętna 1 mieszkania average per dwelling | | | mieszkań of dwellings | przeciętna 1 mieszkania average per dwelling |
| PODREGION GRUDZIĄDZKI SUBREGION | 959 | 4422 | 108299 | 112,9 | 700 | 3840 | 96453 | 137,8 |
| POWIAT BRODNICKI | 323 | 1483 | 34785 | 107,7 | 205 | 1182 | 28849 | 140,7 |
| Gmina miejska: Urban gmina: | | | | | | | | |
| Brodnica | 142 | 451 | 9879 | 69,6 | 25 | 155 | 4110 | 164,4 |
| Gminy miejsko-wiejskie: Urban-rural gminas: | | | | | | | | |
| Górzno | 14 | 86 | 2125 | 151,8 | 14 | 86 | 2125 | 151,8 |
| w tym miasto | 4 | 23 | 607 | 151,8 | 4 | 23 | 607 | 151,8 |
| of which city | | | | | | | | |
| Jabłonowo Pomorskie | 8 | 37 | 915 | 114,4 | 8 | 37 | 915 | 114,4 |
| w tym miasto | 3 | 14 | 419 | 139,7 | 3 | 14 | 419 | 139,7 |
| of which city | | | | | | | | |
| Gminy wiejskie: Rural gminas: | | | | | | | | |
| Bartniczka | 15 | 87 | 2193 | 146,2 | 15 | 87 | 2193 | 146,2 |
| Bobrowo | 13 | 76 | 1734 | 133,4 | 13 | 76 | 1734 | 133,4 |
| Brodnica | 67 | 380 | 9545 | 142,5 | 66 | 375 | 9378 | 142,1 |
| Brzozie | 17 | 103 | 2375 | 139,7 | 17 | 103 | 2375 | 139,7 |
| Osiek | 8 | 46 | 1053 | 131,6 | 8 | 46 | 1053 | 131,6 |
| Świdziebnia | 8 | 44 | 1154 | 144,3 | 8 | 44 | 1154 | 144,3 |
| Zbiczno | 31 | 173 | 3812 | 123,0 | 31 | 173 | 3812 | 123,0 |
| POWIAT CHEŁMIŃSKI | 98 | 491 | 12499 | 127,5 | 98 | 491 | 12499 | 127,5 |
| Gmina miejska: Urban gmina: | | | | | | | | |
| Chełmno | 10 | 52 | 1153 | 115,3 | 10 | 52 | 1153 | 115,3 |
| Gminy wiejskie: Rural gminas: | | | | | | | | |
| Chełmno | 37 | 175 | 4310 | 116,5 | 37 | 175 | 4310 | 116,5 |
| Kijewo Królewskie | 15 | 75 | 1865 | 124,3 | 15 | 75 | 1865 | 124,3 |
| Lisewo | 7 | 36 | 1022 | 146,0 | 7 | 36 | 1022 | 146,0 |
| Papowo Biskupie | 5 | 23 | 619 | 123,8 | 5 | 23 | 619 | 123,8 |
| Stolno | 10 | 54 | 1433 | 143,3 | 10 | 54 | 1433 | 143,3 |
| Unisław | 14 | 76 | 2097 | 149,8 | 14 | 76 | 2097 | 149,8 |
| POWIAT GOLUBSKO- -DOBRZYŃSKI | 119 | 596 | 13599 | 114,3 | 99 | 542 | 12507 | 126,3 |
| Gmina miejska: Urban gmina: | | | | | | | | |
| Golub-Dobrzyń | 32 | 115 | 2316 | 72,4 | 12 | 61 | 1224 | 102,0 |
| Gmina miejsko-wiejska: Urban-rural gmina: | | | | | | | | |
| Kowalewo Pomorskie | 33 | 189 | 4342 | 131,6 | 33 | 189 | 4342 | 131,6 |
| w tym miasto | 5 | 30 | 837 | 167,4 | 5 | 30 | 837 | 167,4 |
| of which city | | | | | | | | |
| Gminy wiejskie: Rural gminas: | | | | | | | | |
| Ciechocin | 7 | 41 | 964 | 137,7 | 7 | 41 | 964 | 137,7 |
| Golub-Dobrzyń | 37 | 195 | 4744 | 128,2 | 37 | 195 | 4744 | 128,2 |
| Radomin | 6 | 36 | 816 | 136,0 | 6 | 36 | 816 | 136,0 |
| Zbójno | 4 | 20 | 417 | 104,3 | 4 | 20 | 417 | 104,3 |

TABL. 8 (45). MIESZKANIA ODDANE DO UŻYTKOWANIA W 2014 R. (cd.)

DWELLINGS COMPLETED IN 2014 (cont.)

| WYSZCZEGÓLNIENIE SPECIFICATION | Ogółem Total | | | | W tym w budynkach indywidualnych Of which in private buildings | | | |
|--|-------------------------|---------------|---|---|---|---------------|---|---|
| | mieszkania dwellings | izby rooms | powierzchnia użytkowa w m ² usable floor space in m ² | | mieszkania dwellings | izby rooms | powierzchnia użytkowa w m ² usable floor space in m ² | |
| | | | mieszkań dwellings | przeciętna 1 mieszkania average per dwelling | | | mieszkań of dwellings | przeciętna 1 mieszkania average per dwelling |
| POWIAT GRUDZIĄDZKI | 121 | 651 | 17789 | 147,0 | 118 | 642 | 17627 | 149,4 |
| Gminy miejsko-wiejskie: Urban-rural gminas: | | | | | | | | |
| Łasin | 16 | 70 | 1645 | 102,8 | 13 | 61 | 1483 | 114,1 |
| w tym miasto | 9 | 39 | 878 | 97,6 | 9 | 39 | 878 | 97,6 |
| <i>of which city</i> | | | | | | | | |
| Radzyń Chełmiński | 9 | 49 | 1207 | 134,1 | 9 | 49 | 1207 | 134,1 |
| w tym miasto | 3 | 15 | 441 | 147,0 | 3 | 15 | 441 | 147,0 |
| <i>of which city</i> | | | | | | | | |
| Gminy wiejskie: Rural gminas: | | | | | | | | |
| Grudziądz | 74 | 412 | 11695 | 158,0 | 74 | 412 | 11695 | 158,0 |
| Gruta | 13 | 72 | 1838 | 141,4 | 13 | 72 | 1838 | 141,4 |
| Rogóźno | 9 | 48 | 1404 | 156,0 | 9 | 48 | 1404 | 156,0 |
| Świecie nad Osą | – | – | – | x | – | – | – | x |
| POWIAT RYPIŃSKI | 87 | 396 | 9096 | 104,6 | 68 | 346 | 8175 | 120,2 |
| Gmina miejska: Urban gmina: | | | | | | | | |
| Rypin | 27 | 95 | 2090 | 77,4 | 8 | 45 | 1169 | 146,1 |
| Gminy wiejskie: Rural gminas: | | | | | | | | |
| Brzuze | 7 | 34 | 787 | 112,4 | 7 | 34 | 787 | 112,4 |
| Rogowo | 10 | 37 | 802 | 80,2 | 10 | 37 | 802 | 80,2 |
| Rypin | 26 | 135 | 3421 | 131,6 | 26 | 135 | 3421 | 131,6 |
| Skrwilno | 13 | 71 | 1469 | 113,0 | 13 | 71 | 1469 | 113,0 |
| Wąpielsk | 4 | 24 | 527 | 131,8 | 4 | 24 | 527 | 131,8 |
| POWIAT WĄBRZESKI | 58 | 324 | 8227 | 141,8 | 58 | 324 | 8227 | 141,8 |
| Gmina miejska: Urban gmina: | | | | | | | | |
| Wąbrzeźno | 21 | 112 | 2846 | 135,5 | 21 | 112 | 2846 | 135,5 |
| Gminy wiejskie: Rural gminas: | | | | | | | | |
| Dębowa Łąka | 2 | 13 | 269 | 134,5 | 2 | 13 | 269 | 134,5 |
| Książki | 3 | 15 | 354 | 118,0 | 3 | 15 | 354 | 118,0 |
| Płużnica | 9 | 62 | 1548 | 172,0 | 9 | 62 | 1548 | 172,0 |
| Wąbrzeźno | 23 | 122 | 3210 | 139,6 | 23 | 122 | 3210 | 139,6 |
| M. GRUDZIĄDZ | 153 | 481 | 12304 | 80,4 | 54 | 313 | 8569 | 158,7 |
| PODREGION INOWROCŁAWSKI | 862 | 4124 | 92581 | 107,4 | 690 | 3646 | 83239 | 120,6 |
| POWIAT INOWROCŁAWSKI | 350 | 1521 | 32580 | 93,1 | 217 | 1158 | 25227 | 116,3 |
| Gmina miejska: Urban gmina: | | | | | | | | |
| Inowrocław | 172 | 576 | 12116 | 70,4 | 40 | 217 | 4833 | 120,8 |

TABL. 8 (45). MIESZKANIA ODDANE DO UŻYTKOWANIA W 2014 R. (cd.)

DWELLINGS COMPLETED IN 2014 (cont.)

| WYSZCZEGÓLNIENIE SPECIFICATION | Ogółem Total | | | | W tym w budynkach indywidualnych Of which in private buildings | | | |
|---|-------------------------|---------------|---|---|---|---------------|---|---|
| | mieszkania dwellings | izby rooms | powierzchnia użytkowa w m ² usable floor space in m ² | | mieszkania dwellings | izby rooms | powierzchnia użytkowa w m ² usable floor space in m ² | |
| | | | mieszkań dwellings | przeciętna 1 mieszkania average per dwelling | | | mieszkań of dwellings | przeciętna 1 mieszkania average per dwelling |
| POWIAT INOWROCŁAWSKI (dok.) | | | | | | | | |
| Gminy miejsko-wiejskie: <i>Urban-rural gminas:</i> | | | | | | | | |
| Gniewkowo | 19 | 98 | 2237 | 117,7 | 19 | 98 | 2237 | 117,7 |
| w tym miasto | 9 | 53 | 1099 | 122,1 | 9 | 53 | 1099 | 122,1 |
| <i>of which city</i> | | | | | | | | |
| Janikowo | 20 | 101 | 2184 | 109,2 | 20 | 101 | 2184 | 109,2 |
| w tym miasto | 12 | 63 | 1358 | 113,2 | 12 | 63 | 1358 | 113,2 |
| <i>of which city</i> | | | | | | | | |
| Kruszwica | 22 | 127 | 2965 | 134,8 | 22 | 127 | 2965 | 134,8 |
| w tym miasto | 8 | 45 | 962 | 120,3 | 8 | 45 | 962 | 120,3 |
| <i>of which city</i> | | | | | | | | |
| Pakość | 18 | 101 | 2348 | 130,4 | 18 | 101 | 2348 | 130,4 |
| w tym miasto | 12 | 69 | 1621 | 135,1 | 12 | 69 | 1621 | 135,1 |
| <i>of which city</i> | | | | | | | | |
| Gminy wiejskie: <i>Rural gminas:</i> | | | | | | | | |
| Dąbrowa Biskupia | 11 | 73 | 1494 | 135,8 | 11 | 73 | 1494 | 135,8 |
| Inowrocław | 53 | 298 | 6202 | 117,0 | 52 | 294 | 6132 | 117,9 |
| Rojewo | 5 | 24 | 531 | 106,2 | 5 | 24 | 531 | 106,2 |
| Złotniki Kujawskie | 30 | 123 | 2503 | 83,4 | 30 | 123 | 2503 | 83,4 |
| POWIAT MOGILEŃSKI | 84 | 489 | 11469 | 136,5 | 84 | 489 | 11469 | 136,5 |
| Gminy miejsko-wiejskie: <i>Urban-rural gminas:</i> | | | | | | | | |
| Mogilno | 58 | 340 | 7857 | 135,5 | 58 | 340 | 7857 | 135,5 |
| w tym miasto | 12 | 66 | 1475 | 122,9 | 12 | 66 | 1475 | 122,9 |
| <i>of which city</i> | | | | | | | | |
| Strzelno | 13 | 79 | 1831 | 140,8 | 13 | 79 | 1831 | 140,8 |
| w tym miasto | 5 | 32 | 755 | 151,0 | 5 | 32 | 755 | 151,0 |
| <i>of which city</i> | | | | | | | | |
| Gminy wiejskie: <i>Rural gminas:</i> | | | | | | | | |
| Dąbrowa | 5 | 24 | 803 | 160,6 | 5 | 24 | 803 | 160,6 |
| Jeziora Wielkie | 8 | 46 | 978 | 122,3 | 8 | 46 | 978 | 122,3 |
| POWIAT NAKIELSKI | 234 | 1148 | 25293 | 108,1 | 218 | 1096 | 24379 | 111,8 |
| Gminy miejsko-wiejskie: <i>Urban-rural gminas:</i> | | | | | | | | |
| Kcynia | 40 | 182 | 3895 | 97,4 | 40 | 182 | 3895 | 97,4 |
| w tym miasto | 22 | 89 | 1840 | 83,6 | 22 | 89 | 1840 | 83,6 |
| <i>of which city</i> | | | | | | | | |
| Mrocza | 14 | 79 | 1671 | 119,4 | 14 | 79 | 1671 | 119,4 |
| w tym miasto | 2 | 9 | 180 | 90,0 | 2 | 9 | 180 | 90,0 |
| <i>of which city</i> | | | | | | | | |
| Nakło nad Notecią | 64 | 295 | 6478 | 101,2 | 64 | 295 | 6478 | 101,2 |
| w tym miasto | 26 | 97 | 2164 | 83,2 | 26 | 97 | 2164 | 83,2 |
| <i>of which city</i> | | | | | | | | |
| Szubin | 102 | 517 | 11793 | 115,6 | 86 | 465 | 10879 | 126,5 |
| w tym miasto | 27 | 111 | 2222 | 82,3 | 11 | 59 | 1308 | 118,9 |
| <i>of which city</i> | | | | | | | | |
| Gmina wiejska: <i>Rural gmina:</i> | | | | | | | | |
| Sadki | 14 | 75 | 1456 | 104,0 | 14 | 75 | 1456 | 104,0 |

TABL. 8 (45). MIESZKANIA ODDANE DO UŻYTKOWANIA W 2014 R. (cd.)

DWELLINGS COMPLETED IN 2014 (cont.)

| WYSZCZEGÓLNIENIE SPECIFICATION | Ogółem Total | | | | W tym w budynkach indywidualnych Of which in private buildings | | | |
|--|-------------------------|---------------|---|---|---|---------------|---|---|
| | mieszkania dwellings | izby rooms | powierzchnia użytkowa w m ² usable floor space in m ² | | mieszkania dwellings | izby rooms | powierzchnia użytkowa w m ² usable floor space in m ² | |
| | | | mieszkań dwellings | przeciętna 1 mieszkania average per dwelling | | | mieszkań of dwellings | przeciętna 1 mieszkania average per dwelling |
| POWIAT ŻNIŃSKI | 194 | 966 | 23239 | 119,8 | 171 | 903 | 22164 | 129,6 |
| Gminy miejsko-wiejskie: Urban-rural gminas: | | | | | | | | |
| Barcin | 49 | 205 | 4759 | 97,1 | 26 | 142 | 3684 | 141,7 |
| w tym miasto | 26 | 80 | 1532 | 58,9 | 4 | 20 | 490 | 122,5 |
| of which city | | | | | | | | |
| Janowiec Wielkopolski | 12 | 62 | 1531 | 127,6 | 12 | 62 | 1531 | 127,6 |
| w tym miasto | 3 | 16 | 394 | 131,3 | 3 | 16 | 394 | 131,3 |
| of which city | | | | | | | | |
| Łabiszyn | 39 | 212 | 5184 | 132,9 | 39 | 212 | 5184 | 132,9 |
| w tym miasto | 5 | 24 | 696 | 139,2 | 5 | 24 | 696 | 139,2 |
| of which city | | | | | | | | |
| Żnin | 69 | 340 | 8212 | 119,0 | 69 | 340 | 8212 | 119,0 |
| w tym miasto | 38 | 152 | 3267 | 86,0 | 38 | 152 | 3267 | 86,0 |
| of which city | | | | | | | | |
| Gminy wiejskie: Rural gminas: | | | | | | | | |
| Gąsawa | 12 | 68 | 1531 | 127,6 | 12 | 68 | 1531 | 127,6 |
| Rogowo | 13 | 79 | 2022 | 155,5 | 13 | 79 | 2022 | 155,5 |
| PODREGION ŚWIECKI | 384 | 1924 | 46024 | 119,9 | 368 | 1886 | 45118 | 122,6 |
| SUBREGION | | | | | | | | |
| POWIAT SĘPOLEŃSKI | 68 | 347 | 8124 | 119,5 | 68 | 347 | 8124 | 119,5 |
| Gminy miejsko-wiejskie: Urban-rural gminas: | | | | | | | | |
| Kamień Krajeński | 17 | 89 | 2146 | 126,2 | 17 | 89 | 2146 | 126,2 |
| w tym miasto | 6 | 31 | 639 | 106,5 | 6 | 31 | 639 | 106,5 |
| of which city | | | | | | | | |
| Sępólno Krajeńskie | 24 | 123 | 2871 | 119,6 | 24 | 123 | 2871 | 119,6 |
| w tym miasto | 12 | 57 | 1339 | 111,6 | 12 | 57 | 1339 | 111,6 |
| of which city | | | | | | | | |
| Więcbork | 23 | 117 | 2757 | 119,9 | 23 | 117 | 2757 | 119,9 |
| w tym miasto | 8 | 41 | 967 | 120,9 | 8 | 41 | 967 | 120,9 |
| of which city | | | | | | | | |
| Gmina wiejska: Rural gmina: | | | | | | | | |
| Sośno | 4 | 18 | 350 | 87,5 | 4 | 18 | 350 | 87,5 |
| POWIAT ŚWIECKI | 185 | 978 | 25145 | 135,9 | 169 | 940 | 24239 | 143,4 |
| Gminy miejsko-wiejskie: Urban-rural gminas: | | | | | | | | |
| Nowe | 5 | 31 | 693 | 138,6 | 5 | 31 | 693 | 138,6 |
| w tym miasto | 2 | 11 | 268 | 134,0 | 2 | 11 | 268 | 134,0 |
| of which city | | | | | | | | |
| Świecie | 63 | 306 | 8730 | 138,6 | 47 | 268 | 7824 | 166,5 |
| w tym miasto | 25 | 88 | 2429 | 97,2 | 9 | 50 | 1523 | 169,2 |
| of which city | | | | | | | | |
| Gminy wiejskie: Rural gminas: | | | | | | | | |
| Bukowiec | 12 | 59 | 1378 | 114,8 | 12 | 59 | 1378 | 114,8 |
| Dragacz | 9 | 52 | 1436 | 159,6 | 9 | 52 | 1436 | 159,6 |
| Drzycim | 14 | 75 | 1666 | 119,0 | 14 | 75 | 1666 | 119,0 |
| Jeżewo | 23 | 129 | 3035 | 132,0 | 23 | 129 | 3035 | 132,0 |
| Lniano | 9 | 48 | 1382 | 153,6 | 9 | 48 | 1382 | 153,6 |
| Osie | 18 | 102 | 2280 | 126,7 | 18 | 102 | 2280 | 126,7 |
| Pruszcz | 16 | 90 | 2447 | 152,9 | 16 | 90 | 2447 | 152,9 |
| Świekatowo | 6 | 34 | 907 | 151,2 | 6 | 34 | 907 | 151,2 |
| Warlubie | 10 | 52 | 1191 | 119,1 | 10 | 52 | 1191 | 119,1 |

TABL. 8 (45). MIESZKANIA ODDANE DO UŻYTKOWANIA W 2014 R. (cd.)

DWELLINGS COMPLETED IN 2014 (cont.)

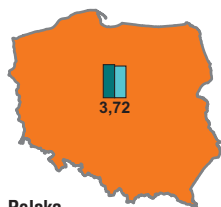
| WYSZCZEGÓLNIENIE SPECIFICATION | Ogółem Total | | | | W tym w budynkach indywidualnych Of which in private buildings | | | |
|--|-------------------------|---------------|---|---|---|---------------|---|---|
| | mieszkania dwellings | izby rooms | powierzchnia użytkowa w m ² usable floor space in m ² | | mieszkania dwellings | izby rooms | powierzchnia użytkowa w m ² usable floor space in m ² | |
| | | | mieszkań dwellings | przeciętna 1 mieszkania average per dwelling | | | mieszkań of dwellings | przeciętna 1 mieszkania average per dwelling |
| POWIAT TUCHOLSKI | 131 | 599 | 12755 | 97,4 | 131 | 599 | 12755 | 97,4 |
| Gmina miejsko-wiejska: Urban-rural gmina: | | | | | | | | |
| Tuchola | 71 | 267 | 5768 | 81,2 | 71 | 267 | 5768 | 81,2 |
| w tym miasto | 21 | 98 | 2157 | 102,7 | 21 | 98 | 2157 | 102,7 |
| of which city | | | | | | | | |
| Gminy wiejskie: Rural gmina: | | | | | | | | |
| Cekcyn | 23 | 116 | 2460 | 107,0 | 23 | 116 | 2460 | 107,0 |
| Gostycyn | 9 | 54 | 1159 | 128,8 | 9 | 54 | 1159 | 128,8 |
| Kęsowo | 5 | 32 | 698 | 139,6 | 5 | 32 | 698 | 139,6 |
| Lubiewo | 10 | 58 | 1115 | 111,5 | 10 | 58 | 1115 | 111,5 |
| Śliwice | 13 | 72 | 1555 | 119,6 | 13 | 72 | 1555 | 119,6 |
| PODREGION WŁOCŁAWSKI SUBREGION | 639 | 3317 | 77054 | 120,6 | 544 | 3016 | 71441 | 131,3 |
| POWIAT ALEKSANDROWSKI | 93 | 502 | 12268 | 131,9 | 93 | 502 | 12268 | 131,9 |
| Gminy miejskie: Urban gminas: | | | | | | | | |
| Aleksandrów Kujawski | 15 | 79 | 1881 | 125,4 | 15 | 79 | 1881 | 125,4 |
| Ciechocinek | 10 | 61 | 1519 | 151,9 | 10 | 61 | 1519 | 151,9 |
| Nieszawa | 1 | 4 | 135 | 135,0 | 1 | 4 | 135 | 135,0 |
| Gminy wiejskie: Rural gminas: | | | | | | | | |
| Aleksandrów Kujawski | 40 | 219 | 5537 | 138,4 | 40 | 219 | 5537 | 138,4 |
| Bądkowo | 7 | 30 | 648 | 92,6 | 7 | 30 | 648 | 92,6 |
| Koneck | 2 | 12 | 262 | 131,0 | 2 | 12 | 262 | 131,0 |
| Raciążek | 6 | 35 | 845 | 140,8 | 6 | 35 | 845 | 140,8 |
| Waganiec | 9 | 45 | 1054 | 117,1 | 9 | 45 | 1054 | 117,1 |
| Zakrzewo | 3 | 17 | 387 | 129,0 | 3 | 17 | 387 | 129,0 |
| POWIAT LIPNOWSKI | 142 | 765 | 16579 | 116,8 | 140 | 753 | 16294 | 116,4 |
| Gmina miejska: Urban gmina: | | | | | | | | |
| Lipno | 25 | 121 | 2794 | 111,8 | 25 | 121 | 2794 | 111,8 |
| Gminy miejsko-wiejskie: Urban-rural gminas: | | | | | | | | |
| Dobrzyń nad Wisłą | 8 | 41 | 1002 | 125,3 | 8 | 41 | 1002 | 125,3 |
| w tym miasto | 3 | 17 | 326 | 108,7 | 3 | 17 | 326 | 108,7 |
| of which city | | | | | | | | |
| Skępe | 13 | 66 | 1401 | 107,8 | 13 | 66 | 1401 | 107,8 |
| w tym miasto | 7 | 36 | 785 | 112,1 | 7 | 36 | 785 | 112,1 |
| of which city | | | | | | | | |
| Gminy wiejskie: Rural gminas: | | | | | | | | |
| Bobrowniki | 5 | 27 | 668 | 133,6 | 5 | 27 | 668 | 133,6 |
| Chrostkowo | 3 | 16 | 358 | 119,3 | 3 | 16 | 358 | 119,3 |
| Kikół | 12 | 64 | 1327 | 110,6 | 12 | 64 | 1327 | 110,6 |
| Lipno | 45 | 256 | 5704 | 126,8 | 43 | 244 | 5419 | 126,0 |
| Tłuchowo | 10 | 57 | 872 | 87,2 | 10 | 57 | 872 | 87,2 |
| Wielgie | 21 | 117 | 2453 | 116,8 | 21 | 117 | 2453 | 116,8 |

TABL. 8 (45). MIESZKANIA ODDANE DO UŻYTKOWANIA W 2014 R. (dok.)

DWELLINGS COMPLETED IN 2014 (cont.)

| WYSZCZEGÓLNIENIE SPECIFICATION | Ogółem Total | | | | W tym w budynkach indywidualnych Of which in private buildings | | | |
|--|-------------------------|---------------|---|---|---|---------------|---|---|
| | mieszkania dwellings | izby rooms | powierzchnia użytkowa w m ² usable floor space in m ² | | mieszkania dwellings | izby rooms | powierzchnia użytkowa w m ² usable floor space in m ² | |
| | | | mieszkań dwellings | przeciętna 1 mieszkania average per dwelling | | | mieszkań of dwellings | przeciętna 1 mieszkania average per dwelling |
| POWIAT RADZIEJOWSKI ... | 71 | 393 | 7930 | 111,7 | 71 | 393 | 7930 | 111,7 |
| Gmina miejska: Urban gmina: | | | | | | | | |
| Radziejów | 6 | 29 | 678 | 113,0 | 6 | 29 | 678 | 113,0 |
| Gmina miejsko-wiejska: Urban-rural gmina: | | | | | | | | |
| Piotrków Kujawski | 16 | 84 | 1724 | 107,8 | 16 | 84 | 1724 | 107,8 |
| w tym miasto | 11 | 61 | 1286 | 116,9 | 11 | 61 | 1286 | 116,9 |
| of which city | | | | | | | | |
| Gminy wiejskie: Rural gminas: | | | | | | | | |
| Bytoń | 6 | 32 | 674 | 112,3 | 6 | 32 | 674 | 112,3 |
| Dobre | 1 | 6 | 110 | 110,0 | 1 | 6 | 110 | 110,0 |
| Osięciny | 9 | 49 | 989 | 109,9 | 9 | 49 | 989 | 109,9 |
| Radziejów | 16 | 95 | 2015 | 125,9 | 16 | 95 | 2015 | 125,9 |
| Topółka | 17 | 98 | 1740 | 102,4 | 17 | 98 | 1740 | 102,4 |
| POWIAT WŁOCLAWSKI | 200 | 1131 | 29018 | 145,1 | 200 | 1131 | 29018 | 145,1 |
| Gmina miejska: Urban gminas: | | | | | | | | |
| Kowal | 11 | 64 | 1547 | 140,6 | 11 | 64 | 1547 | 140,6 |
| Gminy miejsko-wiejskie: Urban-rural gminas: | | | | | | | | |
| Brześć Kujawski | 32 | 179 | 5283 | 165,1 | 32 | 179 | 5283 | 165,1 |
| w tym miasto | 8 | 43 | 1091 | 136,4 | 8 | 43 | 1091 | 136,4 |
| of which city | | | | | | | | |
| Chodecz | 7 | 43 | 1029 | 147,0 | 7 | 43 | 1029 | 147,0 |
| w tym miasto | 3 | 20 | 497 | 165,7 | 3 | 20 | 497 | 165,7 |
| of which city | | | | | | | | |
| Izbica Kujawska | 8 | 48 | 1218 | 152,3 | 8 | 48 | 1218 | 152,3 |
| w tym miasto | 4 | 24 | 589 | 147,3 | 4 | 24 | 589 | 147,3 |
| of which city | | | | | | | | |
| Lubień Kujawski | 11 | 71 | 1825 | 165,9 | 11 | 71 | 1825 | 165,9 |
| w tym miasto | 1 | 6 | 192 | 192,0 | 1 | 6 | 192 | 192,0 |
| of which city | | | | | | | | |
| Lubraniec | 8 | 50 | 1269 | 158,6 | 8 | 50 | 1269 | 158,6 |
| w tym miasto | 1 | 5 | 157 | 157,0 | 1 | 5 | 157 | 157,0 |
| of which city | | | | | | | | |
| Gminy wiejskie: Rural gminas: | | | | | | | | |
| Baruchowo | 13 | 80 | 1656 | 127,4 | 13 | 80 | 1656 | 127,4 |
| Boniewo | 1 | 5 | 107 | 107,0 | 1 | 5 | 107 | 107,0 |
| Choceń | 13 | 70 | 1830 | 140,8 | 13 | 70 | 1830 | 140,8 |
| Fabianki | 46 | 247 | 6290 | 136,7 | 46 | 247 | 6290 | 136,7 |
| Kowal | 11 | 61 | 1672 | 152,0 | 11 | 61 | 1672 | 152,0 |
| Lubanie | 11 | 63 | 1334 | 121,3 | 11 | 63 | 1334 | 121,3 |
| Włocławek | 28 | 150 | 3958 | 141,4 | 28 | 150 | 3958 | 141,4 |
| M. WŁOCLAWEK | 133 | 526 | 11259 | 84,7 | 40 | 237 | 5931 | 148,3 |

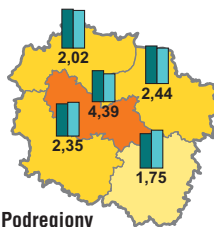
MIESZKANIA ODDANE DO UŻYTKOWANIA
DWELLINGS COMPLETED



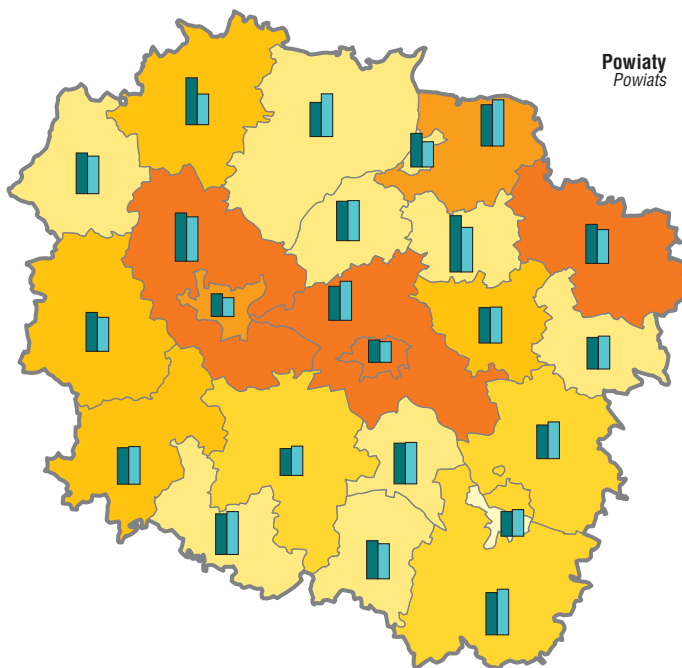
Polska
Poland



Województwo
Voivodship

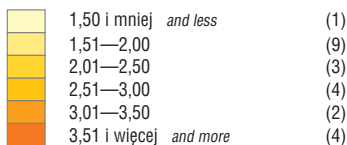


Podregiony
Subregions



Powiaty
Powiats

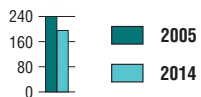
Mieszkania na 1000 ludności w 2014 r.
Dwellings per 1000 population in 2014



Przeciętna powierzchnia użytkowa

1 mieszkania w m²

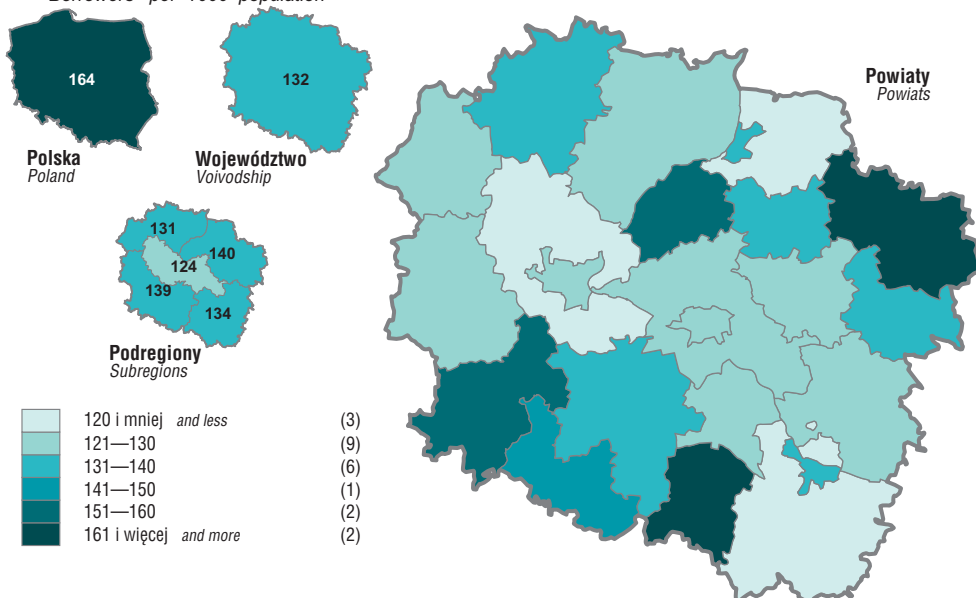
Average usable floor space per dwelling in m²



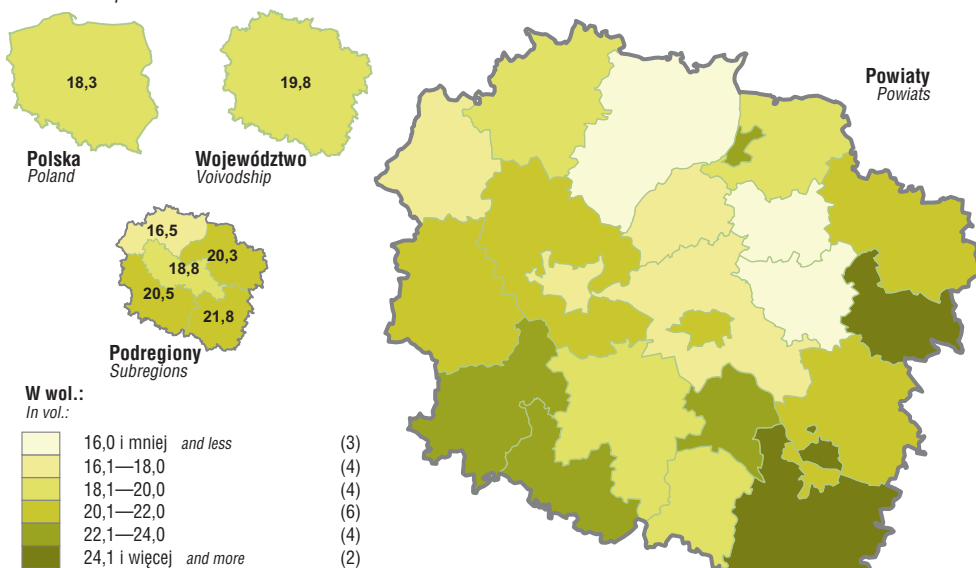
W nawiasach podano liczbę powiatów.
Number of powiats is given in parentheses.

BIBLIOTEKI PUBLICZNE^a W 2014 R.
PUBLIC LIBRARIES^a IN 2014

Czytelnicy^b na 1000 ludności
Borrowers^b per 1000 population



Wypożyczenia^b na 1 czytelnika
Loans^b per borrower



W nawiasach podano liczbę powiatów.
 Number of powiats is given in parentheses.

^a Łącznie z filiami i punktami bibliotecznymi. ^b W ciągu roku.
^a Including branches and library service points. ^b During the year.

TABL. 9 (46). **WYBRANE WSKAŹNIKI W ZAKRESIE MIESZKAŃ ODDANYCH DO UŻYTKOWANIA W 2014 R.**

SELECTED INDICES OF DWELLINGS COMPLETED IN 2014

| WYSZCZEGÓLNIENIE SPECIFICATION | Mieszkania Dwellings | | Izby na 1000 ludności Rooms per 1000 population | Przeciętna powierzchnia użytkowa 1 mieszkania w m ² Average useful floor area per dwelling in m ² | |
|--|---|---|--|--|---|
| | na 1000 ludności per 1000 population | na 1000 zawartych mażeństw per 1000 marriages contracted | | ogółem total | w budynkach indywidualnych in private buildings |
| WOJEWÓDZTWO VOIVODSHIP | 2,99 | 607 | 12,99 | 100,2 | 130,1 |
| Podregion bydgosko- -toruński Subregion | 4,39 | 935 | 17,27 | 88,7 | 132,4 |
| Powiaty: Powiats: | | | | | |
| bydgoski | 5,76 | 1270 | 30,98 | 141,2 | 147,0 |
| toruński | 6,20 | 1260 | 33,11 | 124,3 | 125,8 |
| Miasta na prawach powiatu: Cities with powiat status: | | | | | |
| Bydgoszcz | 3,42 | 721 | 9,94 | 59,9 | 110,8 |
| Toruń | 4,46 | 971 | 14,81 | 65,9 | 124,9 |
| Podregion grudziądzki Subregion | 2,44 | 476 | 11,24 | 112,9 | 137,8 |
| Powiaty: Powiats: | | | | | |
| brodnicki | 4,13 | 739 | 18,97 | 107,7 | 140,7 |
| chełmiński | 1,86 | 402 | 9,34 | 127,5 | 127,5 |
| golubsko-dobrzyński | 2,62 | 551 | 13,12 | 114,3 | 126,3 |
| grudziądzki | 3,01 | 515 | 16,21 | 147,0 | 149,4 |
| rypiński | 1,95 | 366 | 8,87 | 104,6 | 120,2 |
| wąbrzeski | 1,66 | 319 | 9,27 | 141,8 | 141,8 |
| Miasto na prawach powiatu: City with powiat status: | | | | | |
| Grudziądz | 1,57 | 332 | 4,94 | 80,4 | 158,7 |
| Podregion inowrocławski Subregion | 2,35 | 462 | 11,22 | 107,4 | 120,6 |
| Powiaty: Powiats: | | | | | |
| inowrocławski | 2,14 | 444 | 9,31 | 93,1 | 116,3 |
| mogileński | 1,81 | 351 | 10,53 | 136,5 | 136,5 |
| nakielski | 2,69 | 489 | 13,21 | 108,1 | 111,8 |
| żniński | 2,74 | 540 | 13,65 | 119,8 | 129,6 |
| Podregion świecki Subregion | 2,02 | 386 | 10,14 | 119,9 | 122,6 |
| Powiaty: Powiats: | | | | | |
| sępoleński | 1,63 | 315 | 8,34 | 119,5 | 119,5 |
| świecki | 1,85 | 351 | 9,80 | 135,9 | 143,4 |
| tucholski | 2,71 | 520 | 12,40 | 97,4 | 97,4 |
| Podregion włocławski Subregion | 1,75 | 358 | 9,07 | 120,6 | 131,3 |
| Powiaty: Powiats: | | | | | |
| aleksandrowski | 1,67 | 391 | 8,99 | 131,9 | 131,9 |
| lipnowski | 2,12 | 389 | 11,40 | 116,8 | 116,4 |
| radziejowski | 1,71 | 320 | 9,46 | 111,7 | 111,7 |
| włocławski | 2,30 | 441 | 13,02 | 145,1 | 145,1 |
| Miasto na prawach powiatu: City with powiat status: | | | | | |
| Włocławek | 1,16 | 263 | 4,60 | 84,7 | 148,3 |

TABL. 10 (47). MIESZKANIA ODDANE DO UŻYTKOWANIA WYPOSAŻONE W INSTALACJE W 2014 R.
DWELLINGS COMPLETED FITTED WITH INSTALATION IN 2014

| WYSZCZEGÓLNIENIE <i>SPECIFICATION</i> | Ogółem <i>Total</i> | Wyposażone w <i>Fitted with</i> | | | | | | | |
|---|------------------------|--|--|--------------------------|---|-----------------------------|---|--|---|
| | | wodociąg <i>water supply system</i> | | ustęp <i>lavatory</i> | | łazienkę <i>bathroom</i> | centralne ogrzewanie <i>central heating</i> | gaz z sieci <i>gas from supply system</i> | ciepłą wodę ^a <i>hot water^a</i> |
| | | razem <i>total</i> | w tym z sieci <i>of which from network</i> | razem <i>total</i> | w tym z odpro- wadzeniem do sieci <i>of which with outflow to network</i> | | | | |
| WOJEWÓDZTWO VOIVODSHIP | 6246 | 6246 | 6031 | 6246 | 4401 | 6246 | 6246 | 1517 | 1653 |
| Podregion bydgosko- toruński | 3402 | 3402 | 3299 | 3402 | 2601 | 3402 | 3402 | 1051 | 1487 |
| Subregion | | | | | | | | | |
| Powiaty: <i>Powiats:</i> | | | | | | | | | |
| bydgoski | 640 | 640 | 589 | 640 | 447 | 640 | 640 | 137 | – |
| toruński | 630 | 630 | 586 | 630 | 30 | 630 | 630 | 12 | – |
| Miasta na prawach powiatu: <i>Cities with powiat status:</i> | | | | | | | | | |
| Bydgoszcz | 1225 | 1225 | 1225 | 1225 | 1225 | 1225 | 1225 | 320 | 1107 |
| Toruń | 907 | 907 | 899 | 907 | 899 | 907 | 907 | 582 | 380 |
| Podregion grudziądzki | 959 | 959 | 897 | 959 | 687 | 959 | 959 | 177 | 91 |
| Subregion | | | | | | | | | |
| Powiaty: <i>Powiats:</i> | | | | | | | | | |
| brodnicki | 323 | 323 | 323 | 323 | 292 | 323 | 323 | 78 | – |
| chełmiński | 98 | 98 | 98 | 98 | 82 | 98 | 98 | 2 | – |
| golubsko-dobrzyński | 119 | 119 | 118 | 119 | 54 | 119 | 119 | – | – |
| grudziądzki | 121 | 121 | 112 | 121 | 28 | 121 | 121 | 13 | – |
| rypiński | 87 | 87 | 36 | 87 | 36 | 87 | 87 | – | – |
| wąbrzeski | 58 | 58 | 57 | 58 | 42 | 58 | 58 | 5 | – |
| Miasto na prawach powiatu: <i>City with powiat status:</i> | | | | | | | | | |
| Grudziądz | 153 | 153 | 153 | 153 | 153 | 153 | 153 | 79 | 91 |
| Podregion inowrocławski | 862 | 862 | 835 | 862 | 546 | 862 | 862 | 122 | 33 |
| Subregion | | | | | | | | | |
| Powiaty: <i>Powiats:</i> | | | | | | | | | |
| inowrocławski | 350 | 350 | 347 | 350 | 243 | 350 | 350 | 56 | 16 |
| mogileński | 84 | 84 | 83 | 84 | 60 | 84 | 84 | 4 | – |
| nakielski | 234 | 234 | 211 | 234 | 95 | 234 | 234 | 37 | 16 |
| żniński | 194 | 194 | 194 | 194 | 148 | 194 | 194 | 25 | 1 |
| Podregion świecki | 384 | 384 | 362 | 384 | 282 | 384 | 384 | 24 | – |
| Subregion | | | | | | | | | |
| Powiaty: <i>Powiats:</i> | | | | | | | | | |
| sępoleński | 68 | 68 | 66 | 68 | 30 | 68 | 68 | 9 | – |
| świecki | 185 | 185 | 181 | 185 | 169 | 185 | 185 | 9 | – |
| tucholski | 131 | 131 | 115 | 131 | 83 | 131 | 131 | 6 | – |
| Podregion włocławski | 639 | 639 | 638 | 639 | 285 | 639 | 639 | 143 | 42 |
| Subregion | | | | | | | | | |
| Powiaty: <i>Powiats:</i> | | | | | | | | | |
| aleksandrowski | 93 | 93 | 93 | 93 | 60 | 93 | 93 | 7 | – |
| lipnowski | 142 | 142 | 142 | 142 | 27 | 142 | 142 | – | – |
| radziejowski | 71 | 71 | 71 | 71 | 14 | 71 | 71 | 1 | – |
| włocławski | 200 | 200 | 199 | 200 | 59 | 200 | 200 | 16 | – |
| Miasto na prawach powiatu: <i>City with powiat status:</i> | | | | | | | | | |
| Włocławek | 133 | 133 | 133 | 133 | 125 | 133 | 133 | 119 | 42 |

a Dostarczoną centralnie.
a Central supplied.

TABL. 11 (48). MIESZKANIA ODDANE DO UŻYTKOWANIA WEDŁUG FORM BUDOWNICTWA W 2014 R.

DWELLINGS COMPLETED BY FORMS OF CONSTRUCTION IN 2014

| WYSZCZEGÓLNIENIE SPECIFICATION | Mieszkania Dwellings | | | | Powierzchnia użytkowa mieszkań w m ² Useful floor area of dwellings in m ² | | | |
|--|----------------------|--|---|-------------------------|---|--|---|-------------------------|
| | ogółem total | w tym budownictwo of which construction | | | ogółem total | w tym budownictwo of which construction | | |
| | | komunalne municipal | przeznaczone na sprzedaż lub wynajem for sale or rent | indywidualne private | | komunalne municipal | przeznaczone na sprzedaż lub wynajem for sale or rent | indywidualne private |
| WOJEWÓDZTWO VOIVODSHIP | 6246 | 159 | 2122 | 3796 | 625853 | 5441 | 117669 | 493988 |
| Podregion bydgosko- -toruński | 3402 | 8 | 1735 | 1494 | 301895 | 341 | 95547 | 197737 |
| Subregion | | | | | | | | |
| Powiaty: | | | | | | | | |
| Powiaty: | | | | | | | | |
| bydgoski | 640 | 8 | 41 | 590 | 90371 | 341 | 3279 | 86715 |
| toruński | 630 | — | 40 | 590 | 78310 | — | 4099 | 74211 |
| Miasta na prawach powiatu: | | | | | | | | |
| Cities with powiat status: | | | | | | | | |
| Bydgoszcz | 1225 | — | 1016 | 171 | 73427 | — | 52377 | 18946 |
| Toruń | 907 | — | 638 | 143 | 59787 | — | 35792 | 17865 |
| Podregion grudziądzki | 959 | 134 | 124 | 700 | 108299 | 4502 | 7177 | 96453 |
| Subregion | | | | | | | | |
| Powiaty: | | | | | | | | |
| Powiaty: | | | | | | | | |
| brodnicki | 323 | 40 | 77 | 205 | 34785 | 1615 | 4154 | 28849 |
| chełmiński | 98 | — | — | 98 | 12499 | — | — | 12499 |
| golubsko-dobrzyński | 119 | — | 20 | 99 | 13599 | — | 1092 | 12507 |
| grudziądzki | 121 | 3 | — | 118 | 17789 | 162 | — | 17627 |
| rypiński | 87 | — | 19 | 68 | 9096 | — | 921 | 8175 |
| wąbrzeski | 58 | — | — | 58 | 8227 | — | — | 8227 |
| Miasto na prawach powiatu: | | | | | | | | |
| City with powiat status: | | | | | | | | |
| Grudziądz | 153 | 91 | 8 | 54 | 12304 | 2725 | 1010 | 8569 |
| Podregion inowrocławski ... | 862 | 17 | 154 | 690 | 92581 | 598 | 8711 | 83239 |
| Subregion | | | | | | | | |
| Powiaty: | | | | | | | | |
| Powiaty: | | | | | | | | |
| inowrocławski | 350 | 17 | 116 | 217 | 32580 | 598 | 6755 | 25227 |
| mogileński | 84 | — | — | 84 | 11469 | — | — | 11469 |
| nakielski | 234 | — | 16 | 218 | 25293 | — | 914 | 24379 |
| żniński | 194 | — | 22 | 171 | 23239 | — | 1042 | 22164 |
| Podregion świecki | 384 | — | 16 | 368 | 46024 | — | 906 | 45118 |
| Subregion | | | | | | | | |
| Powiaty: | | | | | | | | |
| Powiaty: | | | | | | | | |
| sępoleński | 68 | — | — | 68 | 8124 | — | — | 8124 |
| świecki | 185 | — | 16 | 169 | 25145 | — | 906 | 24239 |
| tucholski | 131 | — | — | 131 | 12755 | — | — | 12755 |
| Podregion włocławski | 639 | — | 93 | 544 | 77054 | — | 5328 | 71441 |
| Subregion | | | | | | | | |
| Powiaty: | | | | | | | | |
| Powiaty: | | | | | | | | |
| aleksandrowski | 93 | — | — | 93 | 12268 | — | — | 12268 |
| lipnowski | 142 | — | — | 140 | 16579 | — | — | 16294 |
| radziejowski | 71 | — | — | 71 | 7930 | — | — | 7930 |
| włocławski | 200 | — | — | 200 | 29018 | — | — | 29018 |
| Miasto na prawach powiatu: | | | | | | | | |
| City with powiat status: | | | | | | | | |
| Włocławek | 133 | — | 93 | 40 | 11259 | — | 5328 | 5931 |

DZIAŁ VII EDUKACJA I WYCHOWANIE

Uwagi ogólne

1. System edukacji w Polsce funkcjonuje zgodnie z ustawą z dnia 7 IX 1991 r. o systemie oświaty (tekst jednolity Dz. U. z 2004 r. Nr 256, poz. 2572, z późniejszymi zmianami) oraz ustawą z dnia 27 VII 2005 r. – Prawo o szkolnictwie wyższym (Dz. U. Nr 164, poz. 1365) z późniejszymi zmianami.

2. Wśród szkół objętych systemem oświaty funkcjonują:

- od roku szkolnego 1999/2000 6-letnie szkoły podstawowe oraz 3-letnie gimnazja (powstałe w miejsce 8-letnich szkół podstawowych), w których nauka jest obowiązkowa,
- od roku szkolnego 2002/03 szkoły ponadgimnazjalne, tj. 2–3-letnie zasadnicze szkoły zawodowe, 3-letnie licea ogólnokształcące i profilowane, 4-letnie technika oraz od roku szkolnego 2004/05 szkoły dla absolwentów zasadniczych szkół zawodowych (tj. 2-letnie uzupełniające licea ogólnokształcące i 3-letnie technika uzupełniające) i 3-letnie szkoły specjalne przysposabiające do pracy; do szkół ponadgimnazjalnych zalicza się również szkoły artystyczne dające uprawnienia zawodowe oraz szkoły policealne.

3. Ponadto wprowadzono obowiązek odbycia rocznego przygotowania przedszkolnego w placówkach wychowania przedszkolnego przez dzieci w wieku 6 lat od roku szkolnego 2004/05 oraz w wieku 5 lat od roku szkolnego 2011/12.

Od roku szkolnego 2009/10 dzieci 6-letnie na wniosek rodziców mogą rozpocząć naukę w I klasie szkoły podstawowej, a od roku szkolnego 2014/15 obowiązek szkolny został nałożony na 6-letnie dzieci urodzone pomiędzy styczniem a czerwcem 2008 roku.

4. Prezentowane w dziale dane dotyczą m.in.: wychowania przedszkolnego, szkół dla dzieci i młodzieży, policealnych, wyższych oraz szkół dla dorosłych.

5. Dane obejmują szkoły i placówki prowadzone przez jednostki administracji centralnej (rządowej), jednostki samorządu terytorialnego (gminy, powiaty i województwa) oraz inne osoby prawne i fizyczne.

6. Szkoły (z wyjątkiem szkół wyższych) i placówki mogą być publiczne, niepubliczne oraz niepubliczne o uprawnieniach szkół publicznych. Szkoła niepubliczna może uzyskać uprawnienia szkoły publicznej, jeżeli realizuje minimum programowe oraz stosuje zasady klasyfikowania i promowania uczniów ustalone przez Ministra Edukacji Narodowej, umożliwiające uzyskanie świadectw lub dyplomów państwowych. Jednostki

CHAPTER VII EDUCATION

General notes

1. The educational system in Poland functions according to the Education System Law dated 7 IX 1991 (uniform text Journal of Laws 2004 No. 256, item 2572, with later amendments) and the Higher Education Law dated 27 VII 2005 (Journal of Laws No. 164, item 1365) with later amendments.

2. Among schools covered by the educational system, there are:

- since the 1999/2000 school year 6-year primary schools and 3-year lower secondary schools (which replaced 8-year primary schools), where education is compulsory,
- since the 2002/03 school year upper secondary schools, i.e. 2–3-year basic vocational schools, 3-year general secondary schools and specialized secondary schools, 4-year technical secondary schools, as well as since the 2004/05 school year supplementary schools for graduates from basic vocational schools (i.e. 2-year supplementary general secondary schools and 3-year supplementary technical secondary schools), and 3-year special job-training schools; upper secondary schools include also art schools leading to professional certification and post-secondary schools.

3. Moreover, an obligatory 1 year pre-primary education has been introduced in pre-primary education establishments for children at the age of 6 since 2004/05 school year and at the age of 5 since 2011/12 school year.

Since the 2009/10 school year, upon the request of parents children at the age of 6 can start education in the first class of primary school. From the 2014/15 school year obligatory schooling was imposed on 6 years old children born between January and June of 2008.

4. Data presented in the chapter are, among others, related to: pre-primary education, schools for children and youth, post-secondary schools, tertiary education and schools for adults.

5. Data include schools and establishments managed by central (government) administration entities and local self-government entities (gminas, powiats and voivodships), as well as by other legal and private persons.

6. Schools (with the exception of higher education institutions) and establishments can be public, non-public and non-public with the competence of a public school. A non-public school can obtain the competence of a public school, if it implements the minimum programme as well as applies the principles of classifying and promoting pupils and students as established by the Ministry of National Education, allowing students to

administracji centralnej (rządowej) i jednostki samorządu terytorialnego mogą prowadzić tylko szkoły publiczne. Szkoły podstawowe i gimnazja mogą być tylko publiczne lub niepubliczne o uprawnieniach szkół publicznych.

Szkoły wyższe mogą być publiczne i niepubliczne; uczelnie niepubliczne tworzone są na podstawie zezwolenia Ministra Nauki i Szkolnictwa Wyższego.

7. Szkoły dla dzieci i młodzieży obejmują:

- 1) szkoły podstawowe, w tym szkoły sportowe i mistrzostwa sportowego, szkoły artystyczne niedające uprawnień zawodowych realizujące jednocześnie program szkoły podstawowej;
- 2) gimnazja, w tym szkoły sportowe i mistrzostwa sportowego;
- 3) zasadnicze szkoły zawodowe;
- 4) licea ogólnokształcące, w tym szkoły sportowe i mistrzostwa sportowego;
- 5) uzupełniające licea ogólnokształcące na podbudowie programowej zasadniczej szkoły zawodowej – w roku szkolnym 2014/15 zakończyły działalność; wykazani są wyłącznie absolwenci;
- 6) licea profilowane – w roku szkolnym 2014/15 zakończyły działalność; wykazani są wyłącznie absolwenci;
- 7) technika;
- 8) technika uzupełniająca na podbudowie programowej zasadniczej szkoły zawodowej – w roku szkolnym 2014/15 zakończyły działalność; wykazani są wyłącznie absolwenci;
- 9) ogólnokształcące szkoły artystyczne dające uprawnienia zawodowe;
- 10) szkoły specjalne przysposabiające do pracy.

8. Szkoły policealne – kształcące w formie dziennej, wieczorowej, zaocznej, stacjonarnej i na odległość – obejmują:

- 1) szkoły policealne (1-, 2- lub 3-letnie);
- 2) nauczycielskie kolegia języków obcych (3-letnie) oraz kolegia nauczycielskie (3-letnie), w których absolwentom nie nadaje się tytułu licencjata;
- 3) kolegia pracowników służb społecznych (3-letnie) – od roku szkolnego 2005/06.

9. Szkoły wyższe realizują kształcenie w formie studiów stacjonarnych i niestacjonarnych. Informacje z zakresu szkół wyższych:

- 1) podano łącznie z nauczycielskimi kolegiami języków obcych, w których absolwentom nadaje się tytuł licencjata;
- 2) obejmują cudzoziemców studiujących w Polsce;
- 3) nie obejmują Polaków studiujących za granicą.

obtain state certificates or diplomas. Central (government) administration entities and local self-government entities can administer public schools only. Primary schools and lower secondary schools can be public schools or non-public schools with the competence of public schools only.

Tertiary education can be public and non-public; non-public higher education institutions are established on the basis of a permit of the Minister of Science and Higher Education.

7. Schools for children and youth include:

- 1) *primary schools, of which sports schools and athletic schools, art schools not leading to professional certification simultaneously conducting a primary school programme;*
- 2) *lower secondary schools, of which sports schools and athletic schools;*
- 3) *basic vocational schools;*
- 4) *general secondary schools, of which sports schools and athletic schools;*
- 5) *supplementary general schools based on the programme of basic vocational school – in the 2014/15 school year they quitted (stopped operating); only graduates are presented;*
- 6) *specialized secondary schools – in the 2014/15 school year they quitted (stopped operating); only graduates are presented;*
- 7) *technical secondary schools;*
- 8) *supplementary technical schools based on the programme of basic vocational school – in the 2014/15 school year they quitted (stopped operating); only graduates are presented;*
- 9) *general art schools leading to professional certification;*
- 10) *special job-training schools.*

8. Post-secondary schools – educating in day, evening, weekend, full-time and distance form – include:

- 1) *post-secondary schools (1-, 2- or 3-year);*
- 2) *foreign language teacher training colleges (3-year) as well as teacher training colleges (3-year), in which graduates do not receive the title of licentiate;*
- 3) *colleges of social work (3-year) – since the 2005/06 school year.*

9. Tertiary education (university level) includes full-time and part-time programmes. Data regarding tertiary education :

- 1) *include foreign language teacher training colleges in which graduates receive the title of licentiate;*
- 2) *include foreigners studying in Poland;*
- 3) *do not include Poles studying abroad.*

10. Szkoły dla dorosłych – kształcące w formie stacjonarnej, zaocznej i na odległość – obejmują:

- 1) szkoły podstawowe dla dorosłych;
- 2) gimnazja dla dorosłych;
- 3) zasadnicze szkoły zawodowe dla dorosłych – stopniowo likwidowane; od roku szkolnego 2012/13 brak naboru do klas pierwszych;
- 4) licea ogólnokształcące dla dorosłych;
- 5) uzupełniające licea ogólnokształcące dla dorosłych na podbudowie programowej zasadniczej szkoły zawodowej – w roku szkolnym 2014/15 zakończyły działalność; wykazani są wyłącznie absolwenci;
- 6) licea profilowane dla dorosłych – stopniowo likwidowane; od roku szkolnego 2012/13 brak naboru do klas pierwszych;
- 7) technika dla dorosłych – stopniowo likwidowane; od roku szkolnego 2012/13 brak naboru do klas pierwszych;
- 8) technika uzupełniająca dla dorosłych na podbudowie programowej zasadniczej szkoły zawodowej – stopniowo likwidowane; od roku szkolnego 2012/13 brak naboru do klas pierwszych.

11. Szkoły specjalne organizowane są dla dzieci i młodzieży ze specjalnymi potrzebami edukacyjnymi, w tym dla młodzieży niepełnosprawnej. Kształcenie może być realizowane w systemie szkolnym lub w formie indywidualnej. Kształcenie specjalne odbywa się w szkołach ogólnodostępnych (w których tworzone są oddziały specjalne lub klasy integracyjne i ogólnodostępne), w funkcjonujących samodzielnie szkołach specjalnych oraz w specjalnych ośrodkach szkolno-wychowawczych, innych placówkach oświatowo-wychowawczych lub w placówkach wykonujących działalność leczniczą określaną jako zakłady opieki zdrowotnej (łącznie z zakładami lecznictwa uzdrowiskowego).

12. Dane dotyczące:

- 1) wychowania przedszkolnego, szkół (poza szkołami wyższymi) oraz od roku szkolnego 2008/09 – specjalnych ośrodków szkolno-wychowawczych, młodzieżowych ośrodków wychowawczych, młodzieżowych ośrodków socjoterapii, ośrodków rewalidacyjno-wychowawczych oraz internatów i burs podano według stanu na początku roku szkolnego; dane o absolwentach – na koniec roku szkolnego;
- 2) szkół wyższych prezentuje się według stanu w dniu 30 XI; studenci są wykazywani tyle razy, na ilu kierunkach studiują; dane o absolwentach dotyczą liczby wydanych dyplomów ukończenia studiów wyższych. Absolwenci wykazani są z poprzedniego roku akademickiego.

10. Schools for adults – educating in full-time, weekend and distance form – include:

- 1) primary schools for adults;
- 2) lower secondary schools for adults;
- 3) basic vocational schools for adults – phased out; since the 2012/13 school year there has been not recruitment to the 1 st grade;
- 4) general secondary schools for adults;
- 5) supplementary general schools for adults based on the programme of basic vocational school – in the 2014/15 school year they quit- ted (stopped operating); only graduates are presented;
- 6) specialized secondary schools for adults – phased out; since the 2012/13 school year there has been not recruitment to the 1 st grade;
- 7) technical secondary schools for adults – phased out; since the 2012/13 school year there has been not recruitment to the 1 st grade;
- 8) supplementary technical schools for adults based on the programme of basic vocational school – phased out; since the 2012/13 school year there has been not recruitment to the 1 st grade.

11. Special schools are organized for disabled children and youth with special educational needs. Education may be conducted within the school system or individually. Education occurs in mainstream schools (in which special or integrational and mainstream sections are established), in special schools operating independently, as well as in special educational care centres, other educational institutions or the unit performing health care activities defined as health care institutions (including health resorts treatment).

12. Data regarding:

- 1) pre-primary education, schools (excluding higher education institutions) as well as since the 2008/09 school year – special education care centres, youth education centres, youth social therapy centres and rehabilitation-education centres as well as boarding-school and dormitories concern the beginning of the school year; data concerning graduates – the end of the school year;
- 2) tertiary education is presented as of 30 XI; students are indicated correspondingly on the number of fields of education with they study; data regarding graduates concern the number of diplomas issued at the end of studies. Graduates are shown from the previous academic year.

13. Prezentowane informacje, z wyjątkiem danych o szkołach wyższych, od roku szkolnego 2007/08 (a w przypadku absolwentów – od roku szkolnego 2006/07) opracowano na podstawie systemu informacji oświatowej administrowanego przez Ministerstwo Edukacji Narodowej.

13. *The information presented, excluding the data on higher education institutions, since the 2007/08 school year (in the case of graduates – since the 2006/07 school year) has been completed on the basis of the Educational Information System, administered by the Ministry of National Education.*

TABL. 1 (49). SZKOŁY PODSTAWOWE^a DLA DZIECI I MŁODZIEŻY W ROKU SZKOLNYM 2014/15
 PRIMARY SCHOOLS^a FOR CHILDREN AND YOUTH IN THE 2014/15 SCHOOL YEAR

| WYSZCZEGÓLNIENIE SPECIFICATION | Szkoły Schools | Oddziały Sections | Uczniowie Pupils | | | Absolwenci ^b Graduates ^b | |
|--|-------------------|----------------------|---------------------|----------------------|----------------------------------|---|--|
| | | | ogółem total | z ogółem of total | | ogółem total | w tym kobiety of which femals |
| | | | | kobiety femals | klasa I 1 st grade | | |
| WOJEWÓDZTWO VOIVODSHIP | 684 | 6931,2 | 127107 | 62087 | 28075 | 19629 | 9391 |
| PODREGION BYDGOSKO- -TORUŃSKI SUBREGION | 170 | 2276,0 | 45160 | 21964 | 10167 | 6714 | 3244 |
| POWIAT BYDGOSKI | 34 | 399,0 | 7836 | 3791 | 1814 | 1169 | 578 |
| Gminy miejsko-wiejskie: Urban-rural gminas: | | | | | | | |
| Koronowo | 8 | 78,0 | 1494 | 712 | 334 | 245 | 109 |
| w tym miasto | 2 | 41,0 | 898 | 426 | 193 | 126 | 57 |
| <i>of which city</i> | | | | | | | |
| Solec Kujawski | 2 | 49,0 | 1068 | 490 | 233 | 166 | 81 |
| w tym miasto | 2 | 49,0 | 1068 | 490 | 233 | 166 | 81 |
| <i>of which city</i> | | | | | | | |
| Gminy wiejskie: Rural gminas: | | | | | | | |
| Białe Błota | 3 | 69,0 | 1563 | 744 | 414 | 203 | 100 |
| Dąbrowa Chełmińska | 3 | 31,0 | 589 | 302 | 127 | 76 | 45 |
| Dobrcz | 7 | 49,0 | 771 | 384 | 175 | 104 | 55 |
| Nowa Wieś Wielka | 2 | 36,0 | 676 | 332 | 154 | 127 | 66 |
| Osielsko | 3 | 48,0 | 1041 | 512 | 231 | 142 | 64 |
| Siczenko | 6 | 39,0 | 634 | 315 | 146 | 106 | 58 |
| POWIAT TORUŃSKI | 42 | 404,0 | 7285 | 3540 | 1615 | 1107 | 550 |
| Gmina miejska: Urban gmina: | | | | | | | |
| Chelmża | 4 | 46,0 | 938 | 448 | 226 | 155 | 80 |
| Gminy wiejskie: Rural gminas: | | | | | | | |
| Chelmża | 5 | 37,0 | 647 | 309 | 116 | 89 | 51 |
| Czernikowo | 5 | 43,0 | 727 | 359 | 143 | 110 | 53 |
| Lubicz | 6 | 75,0 | 1552 | 742 | 370 | 233 | 109 |
| Łubianka | 4 | 32,0 | 508 | 258 | 114 | 92 | 41 |
| Łysomice | 4 | 35,0 | 595 | 295 | 116 | 91 | 46 |
| Obrowo | 6 | 60,0 | 1068 | 539 | 258 | 156 | 75 |
| Wielka Nieszawka | 2 | 15,0 | 317 | 148 | 67 | 51 | 29 |
| Zławieś Wielka | 6 | 61,0 | 933 | 442 | 205 | 130 | 66 |
| M. BYDGOSZCZ | 58 | 935,0 | 18656 | 9079 | 4139 | 2724 | 1273 |
| M. TORUŃ | 36 | 538,0 | 11383 | 5554 | 2599 | 1714 | 843 |
| PODREGION GRUDZIĄDZKI SUBREGION | 158 | 1436,0 | 25252 | 12190 | 5444 | 3920 | 1890 |
| POWIAT BRÓDNICKI | 33 | 302,0 | 5437 | 2602 | 1224 | 815 | 374 |
| Gmina miejska: Urban gmina: | | | | | | | |
| Brodnica | 5 | 102,0 | 2091 | 1006 | 506 | 320 | 144 |
| Gminy miejsko-wiejskie: Urban-rural gminas: | | | | | | | |
| Górzno | 3 | 24,0 | 347 | 169 | 80 | 47 | 22 |
| w tym miasto | 1 | 12,0 | 202 | 108 | 45 | 32 | 13 |
| <i>of which city</i> | | | | | | | |
| Jabłonowo Pomorskie | 3 | 32,0 | 594 | 285 | 127 | 108 | 55 |
| w tym miasto | 1 | 20,0 | 426 | 206 | 100 | 81 | 45 |
| <i>of which city</i> | | | | | | | |

^a Bez dzieci w wieku 6 lat objętych edukacją w placówkach wychowania przedszkolnego. ^b Z roku szkolnego 2013/14.

^a Excluding children aged 6 attending pre-primary education establishments. ^b From 2013/14 school year.

TABLE 1 (49). SZKOŁY PODSTAWOWE^a DLA DZIECI I MŁODZIEŻY
W ROKU SZKOLNYM 2014/15 (cd.)

PRIMARY SCHOOLS^a FOR CHILDREN AND YOUTH IN THE 2014/15 SCHOOL YEAR (cont.)

| WYSZCZEGÓLNIENIE SPECIFICATION | Szkoły Schools | Oddziały Sections | Uczniowie Pupils | | | Absolwenci ^b Graduates ^b | |
|--|-------------------|----------------------|---------------------|----------------------|----------------------------------|---|--|
| | | | ogółem total | z ogółem of total | | ogółem total | w tym kobiety of which femals |
| | | | | kobiety femals | klasa I 1 st grade | | |
| POWIAT BRODNICKI (dok.) | | | | | | | |
| Gminy wiejskie: Rural gminas: | | | | | | | |
| Bartniczka | 2 | 13,0 | 309 | 147 | 64 | 44 | 19 |
| Bobrowo | 5 | 30,0 | 406 | 185 | 80 | 71 | 36 |
| Brodnica | 4 | 22,0 | 387 | 208 | 91 | 38 | 17 |
| Brzozie | 3 | 20,0 | 307 | 136 | 68 | 46 | 23 |
| Osiek | 2 | 17,0 | 292 | 132 | 62 | 43 | 17 |
| Świedziebnia | 4 | 25,0 | 390 | 192 | 80 | 46 | 24 |
| Zbiczno | 2 | 17,0 | 314 | 142 | 66 | 52 | 17 |
| POWIAT CHEŁMIŃSKI | 24 | 198,0 | 3272 | 1576 | 706 | 534 | 284 |
| Gmina miejska: Urban gmina: | | | | | | | |
| Chełmno | 5 | 61,0 | 1177 | 579 | 256 | 200 | 105 |
| Gminy wiejskie: Rural gminas: | | | | | | | |
| Chełmno | 3 | 22,0 | 366 | 183 | 86 | 65 | 34 |
| Kijewo Królewskie | 4 | 25,0 | 344 | 176 | 73 | 46 | 25 |
| Lisewo | 2 | 19,0 | 329 | 143 | 68 | 59 | 33 |
| Papowo Biskupie | 2 | 14,0 | 253 | 118 | 52 | 44 | 24 |
| Stolno | 4 | 25,0 | 323 | 145 | 57 | 54 | 31 |
| Unisław | 4 | 32,0 | 480 | 232 | 114 | 66 | 32 |
| POWIAT GÓLUBSKO- -DOBRYŃSKI | 24 | 177,0 | 3020 | 1448 | 661 | 478 | 234 |
| Gmina miejska: Urban gmina: | | | | | | | |
| Golub-Dobrzyń | 3 | 45,0 | 927 | 452 | 209 | 134 | 68 |
| Gmina miejsko-wiejska: Urban-rural gmina: | | | | | | | |
| Kowalewo Pomorskie | 5 | 41,0 | 772 | 361 | 179 | 126 | 60 |
| w tym miasto of which city | 1 | 19,0 | 406 | 177 | 102 | 60 | 32 |
| Gminy wiejskie: Rural gminas: | | | | | | | |
| Ciechocin | 2 | 13,0 | 240 | 127 | 58 | 46 | 23 |
| Golub-Dobrzyń | 6 | 34,0 | 485 | 228 | 91 | 67 | 39 |
| Radomin | 3 | 18,0 | 244 | 110 | 56 | 38 | 16 |
| Zbójno | 5 | 26,0 | 352 | 170 | 68 | 67 | 28 |
| POWIAT GRUDZIĄDZKI | 26 | 175,0 | 2608 | 1253 | 561 | 392 | 201 |
| Gminy miejsko-wiejskie: Urban-rural gminas: | | | | | | | |
| Łasin | 4 | 32,0 | 541 | 262 | 112 | 88 | 47 |
| w tym miasto of which city | 1 | 14,0 | 332 | 162 | 71 | 54 | 30 |
| Radzyń Chełmiński | 1 | 15,0 | 359 | 174 | 65 | 69 | 36 |
| w tym miasto of which city | 1 | 15,0 | 359 | 174 | 65 | 69 | 36 |
| Gminy wiejskie: Rural gminas: | | | | | | | |
| Grudziądz | 8 | 50,0 | 747 | 348 | 175 | 100 | 53 |
| Gruta | 6 | 34,0 | 390 | 191 | 91 | 53 | 31 |
| Rogóżno | 3 | 20,0 | 244 | 127 | 51 | 33 | 11 |
| Świecie nad Osą | 4 | 24,0 | 327 | 151 | 67 | 49 | 23 |

^a Bez dzieci w wieku 6 lat objętych edukacją w placówkach wychowania przedszkolnego. ^b Z roku szkolnego 2013/14.

^a Excluding children aged 6 attending pre-primary education establishments. ^b From 2013/14 school year.

TABL. 1 (49). SZKOŁY PODSTAWOWE^a DLA DZIECI I MŁODZIEŻY
W ROKU SZKOLNYM 2014/15 (cd.)

PRIMARY SCHOOLS^a FOR CHILDREN AND YOUTH IN THE 2014/15 SCHOOL YEAR (cont.)

| WYSZCZEGÓLNIENIE SPECIFICATION | Szkoły Schools | Oddziały Sections | Uczniowie Pupils | | | Absolwenci ^b Graduates ^b | |
|--|-------------------|----------------------|---------------------|----------------------|----------------------------------|---|-------------------------------------|
| | | | ogółem total | z ogółem of total | | ogółem total | w tym kobiety of which femals |
| | | | | kobiety femals | klasa I 1 st grade | | |
| POWIAT RYPIŃSKI | 23 | 186,0 | 2979 | 1444 | 584 | 462 | 229 |
| Gmina miejska: Urban gmina: | | | | | | | |
| Rypin | 3 | 56,0 | 1133 | 554 | 230 | 183 | 95 |
| Gminy wiejskie: Rural gminas: | | | | | | | |
| Brzuze | 4 | 24,0 | 336 | 156 | 61 | 51 | 25 |
| Rogowo | 4 | 27,0 | 350 | 166 | 60 | 52 | 27 |
| Rypin | 5 | 32,0 | 459 | 217 | 99 | 69 | 30 |
| Skrwilno | 3 | 23,0 | 415 | 210 | 83 | 62 | 30 |
| Wąpielsk | 4 | 24,0 | 286 | 141 | 51 | 45 | 22 |
| POWIAT WĄBRZESKI | 12 | 121,0 | 2232 | 1095 | 440 | 386 | 180 |
| Gmina miejska: Urban gmina: | | | | | | | |
| Wąbrzeźno | 2 | 40,0 | 888 | 457 | 184 | 152 | 66 |
| Gminy wiejskie: Rural gminas: | | | | | | | |
| Dębowa Łąka | 4 | 21,0 | 224 | 99 | 39 | 35 | 19 |
| Książki | 1 | 14,0 | 277 | 137 | 59 | 54 | 24 |
| Pluźnica | 1 | 15,0 | 308 | 140 | 53 | 50 | 28 |
| Wąbrzeźno | 4 | 31,0 | 535 | 262 | 105 | 95 | 43 |
| M. GRUDZIĄDZ | 16 | 277,0 | 5704 | 2772 | 1268 | 853 | 388 |
| PODREGION INOWROCŁAWSKI SUBREGION | 137 | 1248,0 | 22320 | 10979 | 5115 | 3625 | 1716 |
| POWIAT INOWROCŁAWSKI | 51 | 499,0 | 9242 | 4535 | 2071 | 1556 | 739 |
| Gmina miejska: Urban gmina: | | | | | | | |
| Inowrocław | 13 | 189,0 | 3962 | 1906 | 918 | 656 | 303 |
| Gminy miejsko-wiejskie: Urban-rural gminas: | | | | | | | |
| Gniewkowo | 6 | 61,0 | 997 | 484 | 238 | 208 | 88 |
| w tym miasto | 1 | 30,0 | 637 | 316 | 156 | 80 | 30 |
| of which city | | | | | | | |
| Janikowo | 4 | 43,0 | 767 | 381 | 166 | 133 | 66 |
| w tym miasto | 1 | 24,0 | 499 | 249 | 110 | 94 | 47 |
| of which city | | | | | | | |
| Kruszwica | 9 | 66,0 | 1210 | 624 | 247 | 193 | 111 |
| w tym miasto | 3 | 30,0 | 671 | 359 | 142 | 107 | 58 |
| of which city | | | | | | | |
| Pakość | 2 | 29,0 | 570 | 279 | 112 | 99 | 48 |
| w tym miasto | 1 | 23,0 | 465 | 226 | 89 | 81 | 39 |
| of which city | | | | | | | |
| Gminy wiejskie: Rural gminas: | | | | | | | |
| Dąbrowa Biskupia | 4 | 26,0 | 369 | 205 | 70 | 49 | 27 |
| Inowrocław | 5 | 32,0 | 482 | 233 | 107 | 82 | 34 |
| Rojewo | 4 | 20,0 | 314 | 155 | 82 | 48 | 22 |
| Złotniki Kujawskie | 4 | 33,0 | 571 | 268 | 131 | 88 | 40 |
| POWIAT MOGILEŃSKI | 23 | 180,0 | 2862 | 1427 | 698 | 460 | 219 |
| Gminy miejsko-wiejskie: Urban-rural gminas: | | | | | | | |
| Mogilno | 10 | 87,0 | 1518 | 751 | 341 | 248 | 107 |
| w tym miasto | 2 | 40,0 | 904 | 473 | 202 | 136 | 68 |
| of which city | | | | | | | |
| Strzelno | 6 | 51,0 | 731 | 372 | 188 | 129 | 72 |
| w tym miasto | 2 | 27,0 | 474 | 238 | 140 | 83 | 45 |
| of which city | | | | | | | |

^a Bez dzieci w wieku 6 lat objętych edukacją w placówkach wychowania przedszkolnego. ^b Z roku szkolnego 2013/14.

^a Excluding children aged 6 attending pre-primary education establishments. ^b From 2013/14 school year.

TABL. 1 (49). SZKOŁY PODSTAWOWE^a DLA DZIECI I MŁODZIEŻY
W ROKU SZKOLNYM 2014/15 (cd.)

PRIMARY SCHOOLS^a FOR CHILDREN AND YOUTH IN THE 2014/15 SCHOOL YEAR (cont.)

| WYSZCZEGÓLNIENIE SPECIFICATION | Szkoły Schools | Oddziały Sections | Uczniowie Pupils | | | Absolwenci ^b Graduates ^b | |
|--|-------------------|----------------------|---------------------|----------------------|----------------------------------|---|--|
| | | | ogółem total | z ogółem of total | | ogółem total | w tym kobiety of which femals |
| | | | | kobiety femals | klasa I 1 st grade | | |
| POWIAT MOGILEŃSKI (dok.) Gminy wiejskie: Rural gminas: | | | | | | | |
| Dąbrowa | 4 | 25,0 | 336 | 185 | 85 | 47 | 21 |
| Jezióra Wielkie | 3 | 17,0 | 277 | 119 | 84 | 36 | 19 |
| POWIAT NAKIELSKI | 35 | 320,0 | 5718 | 2814 | 1311 | 902 | 419 |
| Gminy miejsko-wiejskie: Urban-rural gminas: | | | | | | | |
| Kcynia | 9 | 62,0 | 934 | 452 | 179 | 158 | 77 |
| w tym miasto | 2 | 20,0 | 399 | 190 | 82 | 66 | 30 |
| of which city | | | | | | | |
| Mrocza | 3 | 37,0 | 673 | 314 | 162 | 100 | 42 |
| w tym miasto | 1 | 27,0 | 539 | 252 | 137 | 81 | 33 |
| of which city | | | | | | | |
| Nakło nad Notecią | 10 | 109,0 | 2084 | 1040 | 484 | 321 | 157 |
| w tym miasto | 3 | 60,0 | 1337 | 657 | 304 | 192 | 91 |
| of which city | | | | | | | |
| Szubin | 10 | 84,0 | 1568 | 777 | 387 | 244 | 109 |
| w tym miasto | 4 | 41,0 | 830 | 383 | 207 | 141 | 57 |
| of which city | | | | | | | |
| Gmina wiejska: Rural gmina: | | | | | | | |
| Sadki | 3 | 28,0 | 459 | 231 | 99 | 79 | 34 |
| POWIAT ŻNIŃSKI | 28 | 249,0 | 4498 | 2203 | 1035 | 707 | 339 |
| Gminy miejsko-wiejskie: Urban-rural gminas: | | | | | | | |
| Barcin | 4 | 44,0 | 885 | 436 | 215 | 124 | 61 |
| w tym miasto | 2 | 28,0 | 612 | 295 | 153 | 85 | 40 |
| of which city | | | | | | | |
| Janowiec Wielkopolski | 5 | 42,0 | 603 | 279 | 150 | 82 | 46 |
| w tym miasto | 1 | 19,0 | 393 | 190 | 107 | 60 | 34 |
| of which city | | | | | | | |
| Łabiszyn | 4 | 33,0 | 664 | 328 | 134 | 116 | 49 |
| w tym miasto | 1 | 18,0 | 459 | 214 | 87 | 78 | 30 |
| of which city | | | | | | | |
| Żnin | 10 | 86,0 | 1550 | 751 | 360 | 265 | 122 |
| w tym miasto | 4 | 53,0 | 1134 | 547 | 278 | 192 | 88 |
| of which city | | | | | | | |
| Gminy wiejskie: Rural gminas: | | | | | | | |
| Gąsawa | 2 | 17,0 | 303 | 155 | 58 | 51 | 26 |
| Rogowo | 3 | 27,0 | 493 | 254 | 118 | 69 | 35 |
| PODREGION ŚWIECKI | 88 | 713,7 | 12673 | 6228 | 2873 | 1929 | 928 |
| SUBREGION | | | | | | | |
| POWIAT SĘPOLEŃSKI | 20 | 167,5 | 2764 | 1354 | 649 | 417 | 199 |
| Gminy miejsko-wiejskie: Urban-rural gminas: | | | | | | | |
| Kamień Krajeński | 3 | 27,0 | 466 | 219 | 114 | 57 | 29 |
| w tym miasto | 1 | 12,0 | 266 | 127 | 67 | 42 | 24 |
| of which city | | | | | | | |
| Sępólno Krajeńskie | 8 | 64,5 | 1037 | 512 | 214 | 174 | 90 |
| w tym miasto | 3 | 36,5 | 628 | 301 | 143 | 103 | 50 |
| of which city | | | | | | | |
| Więcbork | 6 | 56,0 | 921 | 456 | 233 | 129 | 57 |
| w tym miasto | 1 | 22,0 | 479 | 243 | 134 | 68 | 31 |
| of which city | | | | | | | |
| Gmina wiejska: Rural gmina: | | | | | | | |
| Sośno | 3 | 20,0 | 340 | 167 | 88 | 57 | 23 |

^a Bez dzieci w wieku 6 lat objętych edukacją w placówkach wychowania przedszkolnego. ^b Z roku szkolnego 2013/14.

^a Excluding children aged 6 attending pre-primary education establishments. ^b From 2013/14 school year.

TABL. 1 (49). SZKOŁY PODSTAWOWE^a DLA DZIECI I MŁODZIEŻY
W ROKU SZKOLNYM 2014/15 (cd.)

PRIMARY SCHOOLS^a FOR CHILDREN AND YOUTH IN THE 2014/15 SCHOOL YEAR (cont.)

| WYSZCZEGÓLNIENIE SPECIFICATION | Szkoły Schools | Oddziały Sections | Uczniowie Pupils | | | Absolwenci ^b Graduates ^b | |
|---|-------------------|----------------------|---------------------|----------------------|----------------------------------|---|--|
| | | | ogółem total | z ogółem of total | | ogółem total | w tym kobiety of which femals |
| | | | | kobiety femals | klasa I 1 st grade | | |
| POWIAT ŚWIECKI | 43 | 362,2 | 6584 | 3262 | 1443 | 968 | 477 |
| Gminy miejsko-wiejskie: <i>Urban-rural gminas:</i> | | | | | | | |
| Nowe | 4 | 34,0 | 630 | 306 | 148 | 90 | 39 |
| w tym miasto | 2 | 22,0 | 509 | 249 | 115 | 70 | 35 |
| of which city | | | | | | | |
| Swiecie | 11 | 109,2 | 2223 | 1133 | 450 | 308 | 177 |
| w tym miasto | 7 | 80,2 | 1773 | 913 | 365 | 242 | 134 |
| of which city | | | | | | | |
| Gminy wiejskie: <i>Rural gminas:</i> | | | | | | | |
| Bukowiec | 3 | 20,0 | 377 | 183 | 93 | 47 | 25 |
| Dragacz | 3 | 26,0 | 469 | 217 | 108 | 73 | 31 |
| Drzycim | 2 | 17,0 | 342 | 152 | 90 | 54 | 24 |
| Jeżewo | 4 | 37,0 | 541 | 267 | 122 | 81 | 31 |
| Lnianio | 3 | 18,0 | 309 | 160 | 61 | 46 | 20 |
| Osie | 4 | 26,0 | 387 | 194 | 87 | 57 | 31 |
| Pruszcz | 4 | 32,0 | 586 | 273 | 142 | 84 | 45 |
| Swiekatowo | 1 | 13,0 | 219 | 112 | 51 | 47 | 14 |
| Warlubie | 4 | 30,0 | 501 | 265 | 91 | 81 | 40 |
| POWIAT TUCHOLSKI | 25 | 184,0 | 3325 | 1612 | 781 | 544 | 252 |
| Gmina miejsko-wiejska: <i>Urban-rural gmina:</i> | | | | | | | |
| Tuchola | 8 | 69,0 | 1322 | 649 | 307 | 209 | 96 |
| w tym miasto | 4 | 45,0 | 1009 | 494 | 244 | 148 | 64 |
| of which city | | | | | | | |
| Gminy wiejskie: <i>Rural gmina:</i> | | | | | | | |
| Cekcyn | 3 | 25,0 | 448 | 218 | 92 | 71 | 40 |
| Gostycyn | 4 | 23,0 | 344 | 166 | 94 | 56 | 32 |
| Kęsowo | 3 | 17,0 | 308 | 159 | 89 | 52 | 21 |
| Lubiewo | 4 | 26,0 | 460 | 216 | 98 | 85 | 34 |
| Sliwice | 3 | 24,0 | 443 | 204 | 101 | 71 | 29 |
| PODREGION WŁOCŁAWSKI SUBREGION | 131 | 1257,5 | 21702 | 10726 | 4476 | 3441 | 1613 |
| POWIAT ALEKSANDROWSKI | 23 | 193,0 | 3393 | 1658 | 733 | 547 | 246 |
| Gminy miejskie: <i>Urban gminas:</i> | | | | | | | |
| Aleksandrów Kujawski | 3 | 45,0 | 963 | 468 | 190 | 150 | 59 |
| Ciechocinek | 2 | 21,0 | 503 | 247 | 109 | 81 | 35 |
| Nieszawa | 1 | 7,0 | 99 | 54 | 24 | 12 | 7 |
| Gminy wiejskie: <i>Rural gminas:</i> | | | | | | | |
| Aleksandrów Kujawski | 6 | 43,0 | 654 | 317 | 169 | 95 | 49 |
| Badkowo | 1 | 13,0 | 284 | 143 | 59 | 49 | 20 |
| Koneck | 3 | 18,0 | 210 | 106 | 33 | 47 | 26 |
| Raciążek | 1 | 8,0 | 190 | 77 | 40 | 29 | 10 |
| Waganiec | 3 | 20,0 | 285 | 147 | 62 | 56 | 26 |
| Zakrzewo | 3 | 18,0 | 205 | 99 | 47 | 28 | 14 |
| POWIAT LIPNOWSKI | 32 | 276,5 | 4567 | 2247 | 958 | 737 | 354 |
| Gmina miejska: <i>Urban gmina:</i> | | | | | | | |
| Lipno | 4 | 51,0 | 1032 | 509 | 221 | 176 | 81 |
| Gminy miejsko-wiejskie: <i>Urban-rural gminas:</i> | | | | | | | |
| Dobrzyń nad Wisłą | 4 | 34,0 | 567 | 278 | 108 | 79 | 28 |
| w tym miasto | 1 | 12,0 | 226 | 116 | 43 | 30 | 10 |
| of which city | | | | | | | |
| Skępe | 3 | 30,5 | 500 | 254 | 90 | 94 | 45 |
| w tym miasto | 1 | 24,0 | 415 | 213 | 72 | 80 | 41 |
| of which city | | | | | | | |

^a Bez dzieci w wieku 6 lat objętych edukacją w placówkach wychowania przedszkolnego. ^b Z roku szkolnego 2013/14.

^a Excluding children aged 6 attending pre-primary education establishments. ^b From 2013/14 school year.

TABL. 1 (49). SZKOŁY PODSTAWOWE^a DLA DZIECI I MŁODZIEŻY
W ROKU SZKOLNYM 2014/15 (dok.)

PRIMARY SCHOOLS^a FOR CHILDREN AND YOUTH IN THE 2014/15 SCHOOL YEAR (cont.)

| WYSZCZEGÓLNIENIE SPECIFICATION | Szkoły Schools | Oddziały Sections | Uczniowie Pupils | | | Absolwenci ^b Graduates ^b | |
|---|-------------------|----------------------|---------------------|----------------------|----------------------------------|---|-------------------------------------|
| | | | ogółem total | z ogółem of total | | ogółem total | w tym kobiety of which femals |
| | | | | kobiety femals | klasa I 1 st grade | | |
| POWIAT LIPNOWSKI (dok.) | | | | | | | |
| Gminy wiejskie: <i>Rural gminas:</i> | | | | | | | |
| Bobrowniki | 2 | 11,0 | 179 | 80 | 35 | 29 | 13 |
| Chrostkowo | 3 | 18,0 | 209 | 97 | 35 | 31 | 11 |
| Kikół | 4 | 31,0 | 436 | 199 | 91 | 72 | 42 |
| Lipno | 7 | 49,0 | 711 | 365 | 155 | 122 | 71 |
| Tłuchowo | 2 | 21,0 | 390 | 196 | 76 | 55 | 23 |
| Wielgie | 3 | 31,0 | 543 | 269 | 147 | 79 | 40 |
| POWIAT RADZIEJOWSKI | 16 | 156,0 | 2498 | 1248 | 562 | 382 | 165 |
| Gmina miejska: <i>Urban gmina:</i> | | | | | | | |
| Radziejów | 2 | 35,0 | 488 | 255 | 103 | 75 | 35 |
| Gmina miejsko-wiejska: <i>Urban-rural gmina:</i> | | | | | | | |
| Piotrków Kujawski | 3 | 31,0 | 580 | 311 | 113 | 85 | 39 |
| w tym miasto | 1 | 19,0 | 430 | 230 | 86 | 59 | 28 |
| <i>of which city</i> | | | | | | | |
| Gminy wiejskie: <i>Rural gminas:</i> | | | | | | | |
| Bytoń | 1 | 12,0 | 204 | 91 | 37 | 27 | 13 |
| Dobre | 3 | 19,0 | 301 | 154 | 74 | 54 | 21 |
| Osięciny | 3 | 29,0 | 493 | 233 | 144 | 72 | 34 |
| Radziejów | 2 | 12,0 | 145 | 73 | 30 | 14 | 9 |
| Topółka | 2 | 18,0 | 287 | 131 | 61 | 55 | 14 |
| POWIAT WŁOCLAWSKI | 41 | 334,0 | 5055 | 2463 | 998 | 791 | 372 |
| Gmina miejska: <i>Urban gminas:</i> | | | | | | | |
| Kowal | 1 | 13,0 | 256 | 119 | 52 | 46 | 22 |
| Gminy miejsko-wiejskie: <i>Urban-rural gminas:</i> | | | | | | | |
| Brześć Kujawski | 6 | 48,0 | 676 | 348 | 142 | 101 | 44 |
| w tym miasto | 2 | 26,0 | 496 | 254 | 106 | 74 | 36 |
| <i>of which city</i> | | | | | | | |
| Chodecz | 3 | 23,0 | 340 | 160 | 65 | 71 | 33 |
| w tym miasto | 1 | 11,0 | 238 | 108 | 47 | 48 | 23 |
| <i>of which city</i> | | | | | | | |
| Izbica Kujawska | 3 | 30,0 | 502 | 263 | 97 | 75 | 29 |
| w tym miasto | 1 | 18,0 | 403 | 221 | 78 | 60 | 23 |
| <i>of which city</i> | | | | | | | |
| Lubień Kujawski | 4 | 29,0 | 392 | 189 | 79 | 80 | 37 |
| w tym miasto | 1 | 11,0 | 206 | 102 | 44 | 42 | 20 |
| <i>of which city</i> | | | | | | | |
| Lubraniec | 4 | 37,0 | 574 | 284 | 119 | 87 | 43 |
| w tym miasto | 1 | 19,0 | 377 | 188 | 80 | 52 | 25 |
| <i>of which city</i> | | | | | | | |
| Gminy wiejskie: <i>Rural gminas:</i> | | | | | | | |
| Baruchowo | 1 | 13,0 | 247 | 119 | 40 | 38 | 19 |
| Boniewo | 1 | 11,0 | 221 | 110 | 43 | 28 | 11 |
| Chocień | 3 | 27,0 | 482 | 222 | 86 | 69 | 36 |
| Fabianki | 5 | 34,0 | 538 | 256 | 101 | 66 | 36 |
| Kowal | 3 | 18,0 | 152 | 70 | 25 | 25 | 11 |
| Lubanie | 3 | 24,0 | 296 | 151 | 65 | 35 | 22 |
| Włocławek | 4 | 27,0 | 379 | 172 | 84 | 70 | 29 |
| M. WŁOCLAWEK | 19 | 298,0 | 6189 | 3110 | 1225 | 984 | 476 |

^a Bez dzieci w wieku 6 lat objętych edukacją w placówkach wychowania przedszkolnego. ^b Z roku szkolnego 2013/14.
Źródło: dane Ministerstwa Edukacji Narodowej.

^a Excluding children aged 6 attending pre-primary education establishments. ^b From 2013/14 school year.
Source: data of the Ministry of National Education.

TABL. 2 (50). **GIMNAZJA DLA DZIECI I MŁODZIEŻY W ROKU SZKOLNYM 2014/15**
 LOWER SECONDARY SCHOOLS FOR CHILDREN AND YOUTH IN THE 2014/15 SCHOOL YEAR

| WYSZCZEGÓLNIENIE SPECIFICATION | Szkoły Schools | Oddziały Sections | Uczniowie Pupils | | | Absolwenci ^a Graduates ^a | |
|--|-------------------|----------------------|---------------------|----------------------|----------------------------------|---|--|
| | | | ogółem total | z ogółem of total | | ogółem total | w tym kobiety of which femals |
| | | | | kobiety femals | klasa I 1 st grade | | |
| WOJEWÓDZTWO VOIVODSHIP | 403 | 2853,8 | 60942 | 29271 | 20268 | 20301 | 9867 |
| PODREGION BYDGOSKO- -TORUŃSKI SUBREGION | 128 | 954,0 | 20685 | 9922 | 6979 | 6644 | 3200 |
| POWIAT BYDGOSKI | 23 | 160,0 | 3390 | 1674 | 1150 | 1056 | 513 |
| Gminy miejsko-wiejskie: Urban-rural gminas: | | | | | | | |
| Koronowo | 7 | 38,0 | 719 | 336 | 253 | 211 | 100 |
| w tym miasto | 4 | 25,0 | 470 | 224 | 160 | 139 | 64 |
| of which city | | | | | | | |
| Solec Kujawski | 2 | 22,0 | 466 | 236 | 151 | 144 | 77 |
| w tym miasto | 2 | 22,0 | 466 | 236 | 151 | 144 | 77 |
| of which city | | | | | | | |
| Gminy wiejskie: Rural gminas: | | | | | | | |
| Białe Błota | 2 | 23,0 | 589 | 297 | 207 | 196 | 89 |
| Dąbrowa Chełmińska | 3 | 16,0 | 300 | 144 | 109 | 87 | 42 |
| Dobrcz | 3 | 15,0 | 322 | 169 | 99 | 112 | 55 |
| Nowa Wieś Wielka | 2 | 18,0 | 345 | 174 | 120 | 111 | 55 |
| Osielsko | 2 | 16,0 | 360 | 169 | 121 | 114 | 57 |
| Sycienko | 2 | 12,0 | 289 | 149 | 90 | 81 | 38 |
| POWIAT TORUŃSKI | 17 | 145,0 | 3016 | 1474 | 1022 | 1006 | 488 |
| Gmina miejska: Urban gmina: | | | | | | | |
| Chełmża | 2 | 19,0 | 362 | 187 | 118 | 141 | 66 |
| Gminy wiejskie: Rural gminas: | | | | | | | |
| Chełmża | 2 | 17,0 | 365 | 189 | 128 | 111 | 67 |
| Czernikowo | 1 | 17,0 | 367 | 175 | 119 | 125 | 67 |
| Lubicz | 2 | 21,0 | 525 | 260 | 178 | 177 | 87 |
| Łubianka | 2 | 12,0 | 218 | 92 | 94 | 90 | 40 |
| Łysomice | 2 | 12,0 | 259 | 129 | 83 | 76 | 31 |
| Obrowo | 2 | 20,0 | 429 | 207 | 140 | 133 | 55 |
| Wielka Nieszawka | 1 | 6,0 | 105 | 52 | 43 | 38 | 18 |
| Zławieś Wielka | 3 | 21,0 | 386 | 183 | 119 | 115 | 57 |
| M. BYDGOSZCZ | 60 | 409,0 | 8604 | 4048 | 2876 | 2855 | 1384 |
| M. TORUŃ | 28 | 240,0 | 5675 | 2726 | 1931 | 1727 | 815 |
| PODREGION GRUDZIĄDZKI SUBREGION | 75 | 573,0 | 12351 | 5896 | 4174 | 4080 | 1983 |
| POWIAT BRODNICKI | 14 | 117,0 | 2568 | 1210 | 861 | 865 | 420 |
| Gmina miejska: Urban gmina: | | | | | | | |
| Brodnica | 3 | 43,0 | 979 | 461 | 333 | 329 | 166 |
| Gminy miejsko-wiejskie: Urban-rural gminas: | | | | | | | |
| Górzno | 2 | 9,0 | 160 | 85 | 56 | 53 | 24 |
| w tym miasto | 1 | 6,0 | 106 | 55 | 36 | 34 | 13 |
| of which city | | | | | | | |
| Jabłonowo Pomorskie..... | 1 | 14,0 | 328 | 153 | 121 | 91 | 39 |
| w tym miasto | 1 | 14,0 | 328 | 153 | 121 | 91 | 39 |
| of which city | | | | | | | |

a Z roku szkolnego 2013/14.

a From 2013/14 school year.

TABL. 2 (50). **GIMNAZJA DLA DZIECI I MŁODZIEŻY W ROKU SZKOLNYM 2014/15 (cd.)**
 LOWER SECONDARY SCHOOLS FOR CHILDREN AND YOUTH IN THE 2014/15 SCHOOL YEAR (cont.)

| WYSZCZEGÓLNIENIE SPECIFICATION | Szkoły Schools | Oddziały Sections | Uczniowie Pupils | | | Absolwenci ^a Graduates ^a | |
|--|-------------------|----------------------|---------------------|----------------------|----------------------------------|---|-------------------------------------|
| | | | ogółem total | z ogółem of total | | ogółem total | w tym kobiety of which femals |
| | | | | kobiety femals | klasa I 1 st grade | | |
| POWIAT BRODNICKI (dok.) | | | | | | | |
| Gminy wiejskie: Rural gminas: | | | | | | | |
| Bartniczka | 1 | 6,0 | 145 | 63 | 43 | 51 | 29 |
| Bobrowo | 1 | 9,0 | 196 | 97 | 67 | 69 | 32 |
| Brodnica | 1 | 7,0 | 158 | 78 | 49 | 50 | 27 |
| Brzozie | 1 | 6,0 | 154 | 73 | 50 | 50 | 21 |
| Osiek | 1 | 6,0 | 132 | 58 | 47 | 48 | 29 |
| Świedziebnia | 1 | 8,0 | 182 | 81 | 49 | 72 | 34 |
| Zbiczno | 2 | 9,0 | 134 | 61 | 46 | 52 | 19 |
| POWIAT CHEŁMIŃSKI | 13 | 78,0 | 1634 | 830 | 554 | 518 | 255 |
| Gmina miejska: Urban gmina: | | | | | | | |
| Chełmno | 5 | 34,0 | 672 | 352 | 230 | 205 | 90 |
| Gminy wiejskie: Rural gminas: | | | | | | | |
| Chełmno | 2 | 10,0 | 188 | 93 | 64 | 66 | 34 |
| Kijewo Królewskie | 1 | 6,0 | 120 | 53 | 38 | 41 | 23 |
| Lisewo | 1 | 7,0 | 145 | 72 | 62 | 52 | 25 |
| Papowo Biskupie | 1 | 6,0 | 141 | 71 | 47 | 38 | 17 |
| Stolno | 2 | 6,0 | 159 | 82 | 50 | 45 | 26 |
| Unisław | 1 | 9,0 | 209 | 107 | 63 | 71 | 40 |
| POWIAT GOLUBSKO- -DOBRZYŃSKI | 9 | 69,0 | 1455 | 677 | 477 | 560 | 269 |
| Gmina miejska: Urban gmina: | | | | | | | |
| Golub-Dobrzyń | 3 | 18,0 | 344 | 168 | 96 | 182 | 89 |
| Gmina miejsko-wiejska: Urban-rural gmina: | | | | | | | |
| Kowalewo Pomorskie | 1 | 17,0 | 385 | 179 | 139 | 137 | 72 |
| w tym miasto | 1 | 17,0 | 385 | 179 | 139 | 137 | 72 |
| of which city | | | | | | | |
| Gminy wiejskie: Rural gminas: | | | | | | | |
| Ciechocin | 1 | 6,0 | 142 | 64 | 46 | 47 | 22 |
| Golub-Dobrzyń | 1 | 13,0 | 297 | 132 | 101 | 81 | 36 |
| Radomin | 1 | 6,0 | 114 | 53 | 35 | 44 | 18 |
| Zbójno | 2 | 9,0 | 173 | 81 | 60 | 69 | 32 |
| POWIAT GRUDZIĄDZKI | 10 | 61,0 | 1182 | 553 | 388 | 411 | 210 |
| Gminy miejsko-wiejskie: Urban-rural gminas: | | | | | | | |
| Łasin | 2 | 13,0 | 276 | 132 | 89 | 88 | 39 |
| w tym miasto | 1 | 7,0 | 183 | 94 | 60 | 62 | 31 |
| of which city | | | | | | | |
| Radzyń Chełmiński | 1 | 10,0 | 213 | 102 | 75 | 76 | 40 |
| w tym miasto | 1 | 10,0 | 213 | 102 | 75 | 76 | 40 |
| of which city | | | | | | | |
| Gminy wiejskie: Rural gminas: | | | | | | | |
| Grudziądz | 4 | 15,0 | 260 | 121 | 83 | 82 | 40 |
| Gruta | 1 | 9,0 | 167 | 79 | 53 | 65 | 31 |
| Rogóżno | 1 | 6,0 | 108 | 43 | 34 | 52 | 33 |
| Świecie nad Osą | 1 | 8,0 | 158 | 76 | 54 | 48 | 27 |

a Z roku szkolnego 2013/14.

a From 2013/14 school year.

TABL. 2 (50). GIMNAZJA DLA DZIECI I MŁODZIEŻY W ROKU SZKOLNYM 2014/15 (cd.)
 LOWER SECONDARY SCHOOLS FOR CHILDREN AND YOUTH IN THE 2014/15 SCHOOL YEAR (cont.)

| WYSZCZEGÓLNIENIE SPECIFICATION | Szkoły Schools | Oddziały Sections | Uczniowie Pupils | | | Absolwenci ^a Graduates ^a | |
|--|-------------------|----------------------|---------------------|----------------------|----------------------------------|---|-------------------------------------|
| | | | ogółem total | z ogółem of total | | ogółem total | w tym kobiety of which femals |
| | | | | kobiety femals | klasa I 1 st grade | | |
| POWIAT RYPIŃSKI | 8 | 63,0 | 1455 | 710 | 488 | 509 | 239 |
| Gmina miejska: Urban gmina: | | | | | | | |
| Rypin | 3 | 27,0 | 530 | 265 | 189 | 177 | 83 |
| Gminy wiejskie: Rural gminas: | | | | | | | |
| Brzuze | 1 | 6,0 | 154 | 73 | 54 | 66 | 35 |
| Rogowo | 1 | 6,0 | 184 | 89 | 59 | 65 | 28 |
| Rypin | 1 | 9,0 | 243 | 118 | 75 | 76 | 34 |
| Skrwilno | 1 | 9,0 | 219 | 103 | 66 | 68 | 32 |
| Wąpielsk | 1 | 6,0 | 125 | 62 | 45 | 57 | 27 |
| POWIAT WĄBRZESKI | 8 | 53,0 | 1112 | 536 | 418 | 356 | 179 |
| Gmina miejska: Urban gmina: | | | | | | | |
| Wąbrzeźno | 1 | 19,0 | 447 | 198 | 163 | 129 | 70 |
| Gminy wiejskie: Rural gminas: | | | | | | | |
| Dębowa Łąka | 2 | 9,0 | 135 | 68 | 48 | 42 | 21 |
| Książki | 1 | 6,0 | 142 | 66 | 52 | 38 | 17 |
| Pluźnica | 1 | 6,0 | 141 | 81 | 56 | 45 | 22 |
| Wąbrzeźno | 3 | 13,0 | 247 | 123 | 99 | 102 | 49 |
| M. GRUDZIĄDZ | 13 | 132,0 | 2945 | 1380 | 988 | 861 | 411 |
| PODREGION INOWROCŁAWSKI SUBREGION | 71 | 510,0 | 10992 | 5313 | 3598 | 3813 | 1903 |
| POWIAT INOWROCŁAWSKI | 23 | 205,0 | 4558 | 2274 | 1515 | 1552 | 798 |
| Gmina miejska: Urban gmina: | | | | | | | |
| Inowrocław | 8 | 87,0 | 2095 | 1047 | 708 | 689 | 338 |
| Gminy miejsko-wiejskie: Urban-rural gminas: | | | | | | | |
| Gniewkowo | 2 | 23,0 | 413 | 188 | 118 | 162 | 90 |
| w tym miasto | 1 | 20,0 | 379 | 178 | 110 | 148 | 77 |
| of which city | | | | | | | |
| Janikowo | 1 | 15,0 | 348 | 170 | 123 | 135 | 63 |
| w tym miasto | 1 | 15,0 | 348 | 170 | 123 | 135 | 63 |
| of which city | | | | | | | |
| Kruszwica | 4 | 27,0 | 644 | 353 | 207 | 214 | 126 |
| w tym miasto | 3 | 22,0 | 510 | 283 | 159 | 155 | 93 |
| of which city | | | | | | | |
| Pakość | 1 | 12,0 | 244 | 122 | 89 | 82 | 46 |
| w tym miasto | 1 | 12,0 | 244 | 122 | 89 | 82 | 46 |
| of which city | | | | | | | |
| Gminy wiejskie: Rural gminas: | | | | | | | |
| Dąbrowa Biskupia | 1 | 7,0 | 155 | 79 | 49 | 41 | 20 |
| Inowrocław | 2 | 14,0 | 248 | 120 | 80 | 95 | 42 |
| Rojewo | 1 | 6,0 | 129 | 63 | 43 | 41 | 21 |
| Złotniki Kujawskie | 3 | 14,0 | 282 | 132 | 98 | 93 | 52 |
| POWIAT MOGILEŃSKI | 11 | 70,0 | 1459 | 677 | 462 | 530 | 238 |
| Gminy miejsko-wiejskie: Urban-rural gminas: | | | | | | | |
| Mogilno | 5 | 39,0 | 850 | 388 | 269 | 293 | 139 |
| w tym miasto | 1 | 22,0 | 541 | 261 | 178 | 181 | 90 |
| of which city | | | | | | | |
| Strzelno | 4 | 24,0 | 487 | 240 | 154 | 194 | 83 |
| w tym miasto | 4 | 24,0 | 487 | 240 | 154 | 194 | 83 |
| of which city | | | | | | | |

a Z roku szkolnego 2013/14.

a From 2013/14 school year.

TABL. 2 (50). **GINNAZJA DLA DZIECI I MŁODZIEŻY W ROKU SZKOLNYM 2014/15 (cd.)**
 LOWER SECONDARY SCHOOLS FOR CHILDREN AND YOUTH IN THE 2014/15 SCHOOL YEAR (cont.)

| WYSZCZEGÓLNIENIE SPECIFICATION | Szkoły Schools | Oddziały Sections | Uczniowie Pupils | | | Absolwenci ^a Graduates ^a | |
|--|-------------------|----------------------|---------------------|----------------------|----------------------------------|---|-------------------------------------|
| | | | ogółem total | z ogółem of total | | ogółem total | w tym kobiety of which femals |
| | | | | kobiety femals | klasa I 1 st grade | | |
| POWIAT MOGILEŃSKI (dok.) | | | | | | | |
| Gminy wiejskie: Rural gminas: | | | | | | | |
| Dąbrowa | 2 | 7,0 | 122 | 49 | 39 | 43 | 16 |
| Jezióra Wielkie | — | — | — | — | — | — | — |
| POWIAT NAKIELSKI | 23 | 134,0 | 2818 | 1349 | 905 | 950 | 475 |
| Gminy miejsko-wiejskie: Urban-rural gminas: | | | | | | | |
| Kcynia | 6 | 23,0 | 469 | 227 | 165 | 189 | 88 |
| w tym miasto | 3 | 13,0 | 231 | 109 | 77 | 87 | 32 |
| of which city | | | | | | | |
| Mrocza | 1 | 17,0 | 336 | 154 | 101 | 107 | 50 |
| w tym miasto | 1 | 17,0 | 336 | 154 | 101 | 107 | 50 |
| of which city | | | | | | | |
| Nakło nad Notecią | 7 | 47,0 | 1025 | 511 | 327 | 354 | 188 |
| w tym miasto | 2 | 30,0 | 719 | 356 | 237 | 257 | 136 |
| of which city | | | | | | | |
| Szubin | 6 | 33,0 | 718 | 319 | 238 | 226 | 108 |
| w tym miasto | 4 | 22,0 | 465 | 198 | 152 | 144 | 64 |
| of which city | | | | | | | |
| Gmina wiejska: Rural gmina: | | | | | | | |
| Sadki | 3 | 14,0 | 270 | 138 | 74 | 74 | 41 |
| POWIAT ŻNIŃSKI | 14 | 101,0 | 2157 | 1013 | 716 | 781 | 392 |
| Gminy miejsko-wiejskie: Urban-rural gminas: | | | | | | | |
| Barcin | 2 | 21,0 | 459 | 208 | 131 | 177 | 82 |
| w tym miasto | 1 | 17,0 | 383 | 169 | 110 | 132 | 64 |
| of which city | | | | | | | |
| Janowiec Wielkopolski | 1 | 12,0 | 250 | 134 | 80 | 78 | 31 |
| w tym miasto | 1 | 12,0 | 250 | 134 | 80 | 78 | 31 |
| of which city | | | | | | | |
| Łąbiszyn | 2 | 12,0 | 306 | 131 | 108 | 102 | 48 |
| w tym miasto | 1 | 9,0 | 226 | 92 | 82 | 78 | 41 |
| of which city | | | | | | | |
| Żnin | 5 | 36,0 | 746 | 352 | 267 | 278 | 154 |
| w tym miasto | 4 | 33,0 | 711 | 340 | 252 | 264 | 148 |
| of which city | | | | | | | |
| Gminy wiejskie: Rural gminas: | | | | | | | |
| Gąsawa | 1 | 6,0 | 154 | 78 | 56 | 61 | 31 |
| Rogowo | 3 | 14,0 | 242 | 110 | 74 | 85 | 46 |
| PODREGION ŚWIECKI | 46 | 288,8 | 6006 | 2961 | 1945 | 2011 | 975 |
| SUBREGION | | | | | | | |
| POWIAT SĘPOLEŃSKI | 12 | 61,0 | 1304 | 630 | 429 | 456 | 223 |
| Gminy miejsko-wiejskie: Urban-rural gminas: | | | | | | | |
| Kamień Krajeński | 1 | 9,0 | 209 | 108 | 64 | 76 | 41 |
| w tym miasto | 1 | 9,0 | 209 | 108 | 64 | 76 | 41 |
| of which city | | | | | | | |
| Sępólno Krajeńskie | 5 | 23,0 | 517 | 251 | 176 | 168 | 92 |
| w tym miasto | 3 | 17,0 | 382 | 183 | 125 | 125 | 69 |
| of which city | | | | | | | |
| Więcbork | 4 | 21,0 | 425 | 204 | 132 | 145 | 56 |
| w tym miasto | 1 | 10,0 | 267 | 130 | 87 | 82 | 33 |
| of which city | | | | | | | |
| Gmina wiejska: Rural gmina: | | | | | | | |
| Sośno | 2 | 8,0 | 153 | 67 | 57 | 67 | 34 |

a Z roku szkolnego 2013/14.

a From 2013/14 school year.

TABL. 2 (50). GIMNAZJA DLA DZIECI I MŁODZIEŻY W ROKU SZKOLNYM 2014/15 (cd.)

LOWER SECONDARY SCHOOLS FOR CHILDREN AND YOUTH IN THE 2014/15 SCHOOL YEAR (cont.)

| WYSZCZEGÓLNIENIE SPECIFICATION | Szkoły Schools | Oddziały Sections | Uczniowie Pupils | | | Absolwenci ^a Graduates ^a | |
|--|-------------------|----------------------|---------------------|----------------------|----------------------------------|---|-------------------------------------|
| | | | ogółem total | z ogółem of total | | ogółem total | w tym kobiety of which femals |
| | | | | kobiety femals | klasa I 1 st grade | | |
| POWIAT ŚWIECKI | 23 | 154,8 | 3120 | 1543 | 981 | 1011 | 498 |
| Gminy miejsko-wiejskie: Urban-rural gminas: | | | | | | | |
| Nowe | 2 | 14,0 | 284 | 138 | 84 | 89 | 32 |
| w tym miasto | 2 | 14,0 | 284 | 138 | 84 | 89 | 32 |
| of which city | | | | | | | |
| Świecie | 8 | 55,8 | 1103 | 578 | 344 | 350 | 184 |
| w tym miasto | 7 | 50,8 | 1017 | 545 | 326 | 326 | 173 |
| of which city | | | | | | | |
| Gminy wiejskie: Rural gminas: | | | | | | | |
| Bukowiec | 1 | 6,0 | 153 | 91 | 41 | 47 | 29 |
| Dragacz | 1 | 10,0 | 212 | 98 | 62 | 55 | 20 |
| Drzycim | 1 | 7,0 | 132 | 66 | 34 | 39 | 24 |
| Jeżewo | 2 | 12,0 | 216 | 91 | 74 | 78 | 39 |
| Lniano | 1 | 6,0 | 150 | 74 | 55 | 53 | 24 |
| Osie | 1 | 9,0 | 189 | 89 | 62 | 60 | 24 |
| Pruszcz | 3 | 14,0 | 282 | 135 | 89 | 102 | 49 |
| Świekatowo | 1 | 6,0 | 121 | 54 | 46 | 49 | 30 |
| Warlubie | 2 | 15,0 | 278 | 129 | 90 | 89 | 43 |
| POWIAT TUCHOLSKI | 11 | 73,0 | 1582 | 788 | 535 | 544 | 254 |
| Gmina miejsko-wiejska: Urban-rural gmina: | | | | | | | |
| Tuchola | 4 | 29,0 | 622 | 306 | 205 | 203 | 94 |
| w tym miasto | 3 | 23,0 | 511 | 247 | 170 | 162 | 73 |
| of which city | | | | | | | |
| Gminy wiejskie: Rural gmina: | | | | | | | |
| Cekcyn | 1 | 9,0 | 213 | 113 | 76 | 68 | 33 |
| Gostycyn | 1 | 7,0 | 172 | 96 | 59 | 57 | 22 |
| Kęsowo | 2 | 7,0 | 151 | 68 | 57 | 60 | 25 |
| Lubiewo | 2 | 12,0 | 218 | 99 | 70 | 78 | 39 |
| Śliwice | 1 | 9,0 | 206 | 106 | 68 | 78 | 41 |
| PODREGION WŁOCŁAWSKI SUBREGION | 83 | 528,0 | 10908 | 5179 | 3572 | 3753 | 1806 |
| POWIAT ALEKSANDROWSKI | 15 | 79,0 | 1704 | 807 | 549 | 536 | 258 |
| Gminy miejskie: Urban gminas: | | | | | | | |
| Aleksandrów Kujawski | 3 | 24,0 | 556 | 275 | 181 | 163 | 80 |
| Ciechocinek | 2 | 9,0 | 233 | 109 | 69 | 65 | 30 |
| Nieszawa | 1 | 3,0 | 46 | 24 | 13 | 18 | 12 |
| Gminy wiejskie: Rural gminas: | | | | | | | |
| Aleksandrów Kujawski | 2 | 12,0 | 255 | 117 | 82 | 79 | 37 |
| Bądkowo | 1 | 7,0 | 156 | 81 | 50 | 35 | 19 |
| Koneck | 2 | 6,0 | 108 | 43 | 44 | 47 | 20 |
| Raciążek | 1 | 4,0 | 89 | 41 | 28 | 36 | 16 |
| Waganiec | 2 | 8,0 | 143 | 57 | 49 | 57 | 21 |
| Zakrzewo | 1 | 6,0 | 118 | 60 | 33 | 36 | 23 |
| POWIAT LIPNOWSKI | 15 | 114,0 | 2332 | 1114 | 768 | 770 | 371 |
| Gmina miejska: Urban gmina: | | | | | | | |
| Lipno | 3 | 24,0 | 496 | 244 | 166 | 156 | 69 |
| Gminy miejsko-wiejskie: Urban-rural gminas: | | | | | | | |
| Dobrzyń nad Wisłą | 3 | 15,0 | 269 | 123 | 86 | 95 | 60 |
| w tym miasto | 1 | 7,0 | 109 | 48 | 35 | 40 | 25 |
| of which city | | | | | | | |
| Skępe | 1 | 15,0 | 275 | 132 | 86 | 90 | 41 |
| w tym miasto | 1 | 15,0 | 275 | 132 | 86 | 90 | 41 |
| of which city | | | | | | | |

a Z roku szkolnego 2013/14.

a From 2013/14 school year.

TABL. 2 (50). **GINNAZJA DLA DZIECI I MŁODZIEŻY W ROKU SZKOLNYM 2014/15 (dok.)**
 LOWER SECONDARY SCHOOLS FOR CHILDREN AND YOUTH IN THE 2014/15 SCHOOL YEAR (cont.)

| WYSZCZEGÓLNIENIE SPECIFICATION | Szkoły Schools | Oddziały Sections | Uczniowie Pupils | | | Absolwenci ^a Graduates ^a | |
|--|-------------------|----------------------|---------------------|----------------------|----------------------------------|---|-------------------------------------|
| | | | ogółem total | z ogółem of total | | ogółem total | w tym kobiety of which femals |
| | | | | kobiety femals | klasa I 1 st grade | | |
| POWIAT LIPNOWSKI (dok.) | | | | | | | |
| Gminy wiejskie: Rural gminas: | | | | | | | |
| Bobrowniki | 1 | 5,0 | 93 | 42 | 25 | 39 | 19 |
| Chrostkowo | 1 | 4,0 | 96 | 47 | 28 | 38 | 16 |
| Kikół | 1 | 9,0 | 228 | 120 | 73 | 65 | 34 |
| Lipno | 3 | 20,0 | 467 | 211 | 164 | 146 | 64 |
| Tłuchowo | 1 | 9,0 | 167 | 76 | 53 | 58 | 26 |
| Wielgie | 1 | 13,0 | 241 | 119 | 87 | 83 | 42 |
| POWIAT RADZIEJOWSKI | 10 | 65,0 | 1252 | 615 | 384 | 457 | 221 |
| Gmina miejska: Urban gmina: | | | | | | | |
| Radziejów | 3 | 15,0 | 261 | 139 | 86 | 90 | 45 |
| Gmina miejsko-wiejska: Urban-rural gmina: | | | | | | | |
| Piotrków Kujawski | 1 | 13,0 | 301 | 147 | 78 | 100 | 45 |
| w tym miasto | 1 | 13,0 | 301 | 147 | 78 | 100 | 45 |
| of which city | | | | | | | |
| Gminy wiejskie: Rural gminas: | | | | | | | |
| Bytów | 1 | 6,0 | 88 | 50 | 25 | 33 | 7 |
| Dobre | 1 | 7,0 | 160 | 72 | 53 | 67 | 39 |
| Osięciny | 2 | 10,0 | 221 | 114 | 72 | 98 | 49 |
| Radziejów | 1 | 5,0 | 62 | 31 | 15 | 22 | 9 |
| Topólka | 1 | 9,0 | 159 | 62 | 55 | 47 | 27 |
| POWIAT WŁOCLAWSKI | 23 | 129,0 | 2478 | 1162 | 785 | 914 | 452 |
| Gmina miejska: Urban gminas: | | | | | | | |
| Kowal | 1 | 6,0 | 151 | 76 | 53 | 55 | 24 |
| Gminy miejsko-wiejskie: Urban-rural gminas: | | | | | | | |
| Brześć Kujawski | 3 | 16,0 | 292 | 133 | 93 | 103 | 57 |
| w tym miasto | 1 | 9,0 | 208 | 99 | 69 | 77 | 43 |
| of which city | | | | | | | |
| Chodecz | 1 | 10,0 | 199 | 93 | 75 | 78 | 40 |
| w tym miasto | 1 | 10,0 | 199 | 93 | 75 | 78 | 40 |
| of which city | | | | | | | |
| Izbica Kujawska | 2 | 13,0 | 242 | 126 | 80 | 100 | 50 |
| w tym miasto | 1 | 10,0 | 196 | 103 | 68 | 77 | 37 |
| of which city | | | | | | | |
| Lubień Kujawski | 2 | 11,0 | 227 | 109 | 85 | 81 | 41 |
| w tym miasto | 1 | 8,0 | 175 | 80 | 66 | 58 | 27 |
| of which city | | | | | | | |
| Lubraniec | 3 | 15,0 | 289 | 141 | 89 | 119 | 61 |
| w tym miasto | 1 | 9,0 | 190 | 90 | 60 | 70 | 31 |
| of which city | | | | | | | |
| Gminy wiejskie: Rural gminas: | | | | | | | |
| Baruchowo | 1 | 6,0 | 121 | 55 | 37 | 40 | 23 |
| Boniewo | 1 | 5,0 | 117 | 48 | 29 | 32 | 16 |
| Choceń | 1 | 11,0 | 223 | 101 | 63 | 80 | 42 |
| Fabianki | 2 | 12,0 | 207 | 94 | 52 | 72 | 32 |
| Kowal | 1 | 3,0 | 62 | 32 | 21 | 25 | 11 |
| Lubanie | 1 | 6,0 | 128 | 61 | 35 | 54 | 22 |
| Włocławek | 4 | 15,0 | 220 | 93 | 73 | 75 | 33 |
| M. WŁOCLAWEK | 20 | 141,0 | 3142 | 1481 | 1086 | 1076 | 504 |

^a Z roku szkolnego 2013/14.

Źródło: dane Ministerstwa Edukacji Narodowej.

^a From 2013/14 school year.

Source: data of the Ministry of National Education.

TABL. 3 (51). ZASADNICZE SZKOŁY ZAWODOWE DLA MŁODZIEŻY ORAZ SZKOŁY SPECJALNE PRZYSPOSABIAJĄCE DO PRACY W ROKU SZKOLNYM 2014/15
BASIC VOCATIONAL SCHOOLS FOR YOUTH AS WELL AS SPECIAL JOB-TRAINING SCHOOLS IN 2014/15 SCHOOL YEAR

| WYSZCZEGÓLNIENIE SPECIFICATION a — zasadnicze szkoły zawodowe basic vocational schools b — szkoły specjalne przysposabiające do pracy special job-training schools | Szkoły Schools | Oddziały Sections | Uczniowie Pupils | | | Absolwenci ^a Graduates ^a | |
|--|-------------------|----------------------|---------------------|----------------------|----------------------------------|---|--|
| | | | ogółem total | z ogółem of total | | ogółem total | w tym kobiety of which femals |
| | | | | kobiety femals | klasa I 1 st grade | | |
| WOJEWÓDZTWO a | 124 | 699,8 | 13342 | 4826 | 4585 | 3008 | 576 |
| VOIVODSHIP b | 26 | 95,5 | 730 | 315 | 223 | 144 | 54 |
| Podregion bydgosko- -toruński a | 33 | 231,0 | 3606 | 1274 | 1234 | 718 | 141 |
| Subregion b | 7 | 28,0 | 211 | 94 | 64 | 46 | 16 |
| Powiaty: Powiats: | | | | | | | |
| bydgoski | a 5 | 20,0 | 368 | 118 | 141 | 90 | 15 |
| | b 1 | 1,0 | 13 | 5 | 2 | — | — |
| toruński | a 3 | 14,0 | 243 | 99 | 74 | 40 | 5 |
| | b 1 | 2,0 | 13 | 4 | 5 | 4 | 1 |
| Miasta na prawach powiatu: Cities with powiat status: | | | | | | | |
| Bydgoszcz | a 15 | 149,0 | 1970 | 708 | 658 | 411 | 109 |
| | b 3 | 14,0 | 123 | 61 | 38 | 25 | 6 |
| Toruń | a 10 | 48,0 | 1025 | 349 | 361 | 177 | 12 |
| | b 2 | 11,0 | 62 | 24 | 19 | 17 | 9 |
| Podregion grudziądzki a | 21 | 139,8 | 3099 | 1137 | 1027 | 738 | 152 |
| Subregion b | 5 | 20,0 | 156 | 72 | 58 | 33 | 16 |
| Powiaty: Powiats: | | | | | | | |
| brodnicki | a 4 | 35,0 | 810 | 291 | 244 | 169 | 31 |
| | b — | — | — | — | — | — | — |
| chełmiński | a 4 | 20,0 | 393 | 141 | 147 | 104 | 9 |
| | b 1 | 4,0 | 30 | 17 | 4 | 5 | 3 |
| golubsko-dobrzyński | a 3 | 11,0 | 290 | 90 | 99 | 68 | 12 |
| | b 2 | 5,0 | 44 | 22 | 15 | 10 | 3 |
| grudziądzki | a 1 | 4,0 | 61 | 29 | 16 | 24 | 8 |
| | b — | — | — | — | — | — | — |
| rypiński | a 3 | 18,0 | 367 | 126 | 132 | 97 | 10 |
| | b — | — | — | — | — | — | — |
| wąbrzeski | a 1 | 11,0 | 234 | 95 | 70 | 43 | 8 |
| | b 1 | 3,0 | 22 | 13 | 7 | 5 | 3 |
| Miasto na prawach powiatu: City with powiat status: | | | | | | | |
| Grudziądz | a 5 | 40,8 | 944 | 365 | 319 | 233 | 74 |
| | b 1 | 8,0 | 60 | 20 | 32 | 13 | 7 |

a Z roku szkolnego 2013/14.

a From 2013/14 school year.

TABL. 3 (51). ZASADNICZE SZKOŁY ZAWODOWE DLA MŁODZIEŻY ORAZ SZKOŁY SPECJALNE PRZYSPOSABIAJĄCE DO PRACY W ROKU SZKOLNYM 2014/15 (dok.)
BASIC VOCATIONAL SCHOOLS FOR YOUTH AS WELL AS SPECIAL JOB-TRAINING SCHOOLS IN 2014/15 SCHOOL YEAR (cont.)

| WYSZCZEGÓLNIENIE SPECIFICATION a — zasadnicze szkoły zawodowe basic vocational schools b — szkoły specjalne przysposabiające do pracy special job-training schools | Szkoły Schools | Oddziały Sections | Uczniowie Pupils | | | Absolwenci ^a Graduates ^a | |
|--|-------------------|----------------------|---------------------|----------------------|----------------------------------|---|--|
| | | | ogółem total | z ogółem of total | | ogółem total | w tym kobiety of which femals |
| | | | | kobiety femals | klasa I 1 st grade | | |
| Podregion inowrocławski ... a | 34 | 140,0 | 2888 | 1064 | 1008 | 697 | 158 |
| Subregion b | 7 | 17,0 | 156 | 59 | 39 | 27 | 11 |
| Powiaty: Powiats: | | | | | | | |
| inowrocławski | a 10 | 50,0 | 1019 | 406 | 348 | 289 | 78 |
| | b 1 | 4,0 | 56 | 21 | 18 | 13 | 6 |
| mogileński | a 6 | 23,0 | 586 | 186 | 216 | 108 | 22 |
| | b 2 | 4,0 | 36 | 19 | 6 | 4 | 1 |
| nakielski | a 10 | 40,0 | 718 | 282 | 250 | 160 | 37 |
| | b 3 | 7,0 | 45 | 16 | 8 | 5 | 1 |
| żniński | a 8 | 27,0 | 565 | 190 | 194 | 140 | 21 |
| | b 1 | 2,0 | 19 | 3 | 7 | 5 | 3 |
| Podregion świecki a | 14 | 64,0 | 1513 | 542 | 559 | 358 | 52 |
| Subregion b | 4 | 8,5 | 87 | 42 | 25 | 17 | 5 |
| Powiaty: Powiats: | | | | | | | |
| sępoleński | a 3 | 16,0 | 422 | 153 | 156 | 92 | 14 |
| | b 1 | 4,5 | 39 | 20 | 12 | 6 | 2 |
| świecki | a 6 | 27,0 | 588 | 212 | 216 | 135 | 23 |
| | b 2 | 3,0 | 25 | 14 | 5 | 10 | 2 |
| tucholski | a 5 | 21,0 | 503 | 177 | 187 | 131 | 15 |
| | b 1 | 1,0 | 23 | 8 | 8 | 1 | 1 |
| Podregion włocławski a | 22 | 125,0 | 2236 | 809 | 757 | 497 | 73 |
| Subregion b | 3 | 22,0 | 120 | 48 | 37 | 21 | 6 |
| Powiaty: Powiats: | | | | | | | |
| aleksandrowski | a 2 | 12,0 | 239 | 102 | 97 | 57 | 12 |
| | b 1 | 5,0 | 22 | 10 | 5 | — | — |
| lipnowski | a 2 | 19,0 | 389 | 168 | 135 | 99 | 16 |
| | b — | — | — | — | — | — | — |
| radziejowski | a 3 | 32,0 | 293 | 113 | 100 | 33 | 2 |
| | b 1 | 3,0 | 23 | 8 | 7 | 3 | — |
| włocławski | a 6 | 19,0 | 445 | 151 | 147 | 99 | 7 |
| | b — | — | — | — | — | — | — |
| Miasto na prawach powiatu: City with powiat status: | | | | | | | |
| Włocławek | a 9 | 43,0 | 870 | 275 | 278 | 209 | 36 |
| | b 1 | 14,0 | 75 | 30 | 25 | 18 | 6 |

^a Z roku szkolnego 2013/14.

Źródło: dane Ministerstwa Edukacji Narodowej.

^a From 2013/14 school year.

Source: data of the Ministry of National Education.

TABL. 4 (52). LICEA OGÓLNOKSZTAŁCĄCE^a ORAZ LICEA PROFILOWANE DLA MŁODZIEŻY
W ROKU SZKOLNYM 2014/15
GENERAL SECONDARY SCHOOLS^a AND SPECIALIZED SECONDARY SCHOOLS FOR YOUTH
IN 2014/15 SCHOOL YEAR

| WYSZCZEGÓLNIENIE SPECIFICATION a — licea ogólnokształcące general secondary schools b — licea profilowane specialized secondary schools | Szkoły Schools | Oddziały Sections | Uczniowie Pupils | | | Absolwenci ^b Graduates ^b | |
|--|-------------------|----------------------|---------------------|----------------------|----------------------------------|---|--|
| | | | ogółem total | z ogółem of total | | ogółem total | w tym kobiety of which femals |
| | | | | kobiety femals | klasa I 1 st grade | | |
| WOJEWÓDZTWO a | 126 | 958,0 | 26252 | 16398 | 8572 | 8653 | 5551 |
| VOIVODSHIP b | — | — | — | — | — | 299 | 175 |
| Podregion bydgosko- -toruński a | 49 | 404,0 | 11203 | 6990 | 3817 | 3616 | 2295 |
| Subregion b | — | — | — | — | — | 88 | 45 |
| Powiaty: Powiats: | | | | | | | |
| bydgoski a | 2 | 9,0 | 233 | 165 | 76 | 100 | 70 |
| b | — | — | — | — | — | — | — |
| toruński a | 4 | 20,0 | 390 | 229 | 116 | 122 | 81 |
| b | — | — | — | — | — | — | — |
| Miasta na prawach powiatu: Cities with powiat status: | | | | | | | |
| Bydgoszcz a | 28 | 205,0 | 5444 | 3362 | 1797 | 1701 | 1083 |
| b | — | — | — | — | — | 66 | 32 |
| Toruń a | 15 | 170,0 | 5136 | 3234 | 1828 | 1693 | 1061 |
| b | — | — | — | — | — | 22 | 13 |
| Podregion grudziądzki a | 19 | 163,0 | 4399 | 2703 | 1391 | 1572 | 1022 |
| Subregion b | — | — | — | — | — | 27 | 25 |
| Powiaty: Powiats: | | | | | | | |
| brodnicki a | 4 | 44,0 | 1109 | 675 | 359 | 442 | 280 |
| b | — | — | — | — | — | — | — |
| chełmiński a | 3 | 16,0 | 347 | 227 | 91 | 142 | 84 |
| b | — | — | — | — | — | — | — |
| golubsko-dobrzyński a | 1 | 11,0 | 306 | 195 | 104 | 100 | 64 |
| b | — | — | — | — | — | — | — |
| grudziądzki a | 1 | 3,0 | 59 | 31 | 19 | 22 | 17 |
| b | — | — | — | — | — | — | — |
| rypiński a | 3 | 22,0 | 585 | 334 | 185 | 203 | 132 |
| b | — | — | — | — | — | 27 | 25 |
| wąbrzeski a | 2 | 13,0 | 356 | 208 | 116 | 129 | 79 |
| b | — | — | — | — | — | — | — |
| Miasto na prawach powiatu: City with powiat status: | | | | | | | |
| Grudziądz a | 5 | 54,0 | 1637 | 1033 | 517 | 534 | 366 |
| b | — | — | — | — | — | — | — |

a łącznie z liceami uzupełniającymi b Z roku szkolnego 2013/14.

a Including supplementary general secondary schools b From 2013/14 school year.

TABL. 4 (52). LICEA OGÓLNOKSZTAŁCĄCE^a ORAZ LICEA PROFILOWANE DLA MŁODZIEŻY
W ROKU SZKOLNYM 2014/15 (dok.)
GENERAL SECONDARY SCHOOLS^a AND SPECIALIZED SECONDARY SCHOOLS FOR YOUTH
IN 2014/15 SCHOOL YEAR (cont.)

| WYSZCZEGÓLNIENIE SPECIFICATION a — licea ogólnokształcące general secondary schools b — licea profilowane specialized secondary schools | Szkoły Schools | Oddziały Sections | Uczniowie Pupils | | | Absolwenci ^b Graduates ^b | |
|--|-------------------|----------------------|---------------------|----------------------|----------------------------------|---|--|
| | | | ogółem total | z ogółem of total | | ogółem total | w tym kobiety of which femals |
| | | | | kobiety femals | klasa I 1 st grade | | |
| Podregion inowrocławski ... a | 23 | 142,0 | 4091 | 2564 | 1292 | 1348 | 868 |
| Subregion b | — | — | — | — | — | 49 | 11 |
| Powiaty: Powiats: | | | | | | | |
| inowrocławski a | 9 | 73,0 | 2236 | 1346 | 723 | 663 | 431 |
| b | — | — | — | — | — | 27 | 2 |
| mogileński a | 3 | 17,0 | 513 | 368 | 163 | 165 | 99 |
| b | — | — | — | — | — | — | — |
| nakielski a | 5 | 26,0 | 689 | 459 | 201 | 314 | 214 |
| b | — | — | — | — | — | 22 | 9 |
| żniński a | 6 | 26,0 | 653 | 391 | 205 | 206 | 124 |
| b | — | — | — | — | — | — | — |
| Podregion świecki a | 12 | 63,0 | 1671 | 1063 | 555 | 521 | 354 |
| Subregion b | — | — | — | — | — | — | — |
| Powiaty: Powiats: | | | | | | | |
| sępoleński a | 3 | 16,0 | 477 | 296 | 181 | 120 | 77 |
| b | — | — | — | — | — | — | — |
| świecki a | 7 | 32,0 | 784 | 501 | 229 | 263 | 181 |
| b | — | — | — | — | — | — | — |
| tucholski a | 2 | 15,0 | 410 | 266 | 145 | 138 | 96 |
| b | — | — | — | — | — | — | — |
| Podregion włocławski a | 23 | 186,0 | 4888 | 3078 | 1517 | 1596 | 1012 |
| Subregion b | — | — | — | — | — | 135 | 94 |
| Powiaty: Powiats: | | | | | | | |
| aleksandrowski a | 4 | 17,0 | 481 | 285 | 143 | 195 | 115 |
| b | — | — | — | — | — | — | — |
| lipnowski a | 3 | 24,0 | 615 | 377 | 157 | 184 | 128 |
| b | — | — | — | — | — | 22 | 15 |
| radziejowski a | 2 | 14,0 | 374 | 224 | 110 | 162 | 98 |
| b | — | — | — | — | — | — | — |
| włocławski a | 4 | 19,0 | 435 | 263 | 126 | 179 | 105 |
| b | — | — | — | — | — | — | — |
| Miasto na prawach powiatu: City with powiat status: | | | | | | | |
| Włocławek a | 10 | 112,0 | 2983 | 1929 | 981 | 876 | 566 |
| b | — | — | — | — | — | 113 | 79 |

^a Łącznie z liceami uzupełniającymi ^b Z roku szkolnego 2013/14.

Źródło: dane Ministerstwa Edukacji Narodowej.

^a Including supplementary general secondary schools ^b From 2013/14 school year.

Source: data of the Ministry of National Education.

TABL. 5 (53). **TECHNIKA^a ORAZ OGÓLNOKSZTAŁCĄCE SZKOŁY ARTYSTYCZNE^b**
DLA MŁODZIEŻY W ROKU SZKOLNYM 2014/15

TECHNICAL SECONDARY SCHOOLS^a AS WELL AS GENERAL ART SCHOOLS^b FOR YOUTH
IN 2014/15 SCHOOL YEAR

| WYSZCZEGÓLNIENIE SPECIFICATION a — ogółem total w tym: of which: b — ogólnokształcące szkoły artystyczne general art schools | Szkoły Schools | Oddziały Sections | Uczniowie Pupils | | | Absolwenci ^c Graduates ^c | |
|--|------------------------|------------------------------|----------------------------|----------------------------|----------------------------------|---|--|
| | | | ogółem total | z ogółem of total | | ogółem total | w tym kobiety of which femals |
| | | | | kobiety femals | klasa I 1 st grade | | |
| WOJEWÓDZTWO a VOIVODSHIP b | 148 8 | 1277,0 48,0 | 30173 739 | 12961 568 | 8266 196 | 6955 132 | 3146 100 |
| Podregion bydgosko- -toruński a Subregion b | 49 4 | 494,0 31,0 | 11655 505 | 4825 384 | 3243 123 | 2758 96 | 1266 69 |
| Powiaty: Powiats: | | | | | | | |
| bydgoski a | 3 | 22,0 | 526 | 224 | 92 | 145 | 67 |
| b | — | — | — | — | — | — | — |
| toruński a | 2 | 20,0 | 323 | 91 | 83 | 93 | 40 |
| b | — | — | — | — | — | — | — |
| Miasta na prawach powiatu: Cities with powiat status: | | | | | | | |
| Bydgoszcz a | 33 | 311,0 | 7205 | 3157 | 2048 | 1719 | 824 |
| b | 3 | 25,0 | 391 | 296 | 100 | 89 | 65 |
| Toruń a | 11 | 141,0 | 3601 | 1353 | 1020 | 801 | 335 |
| b | 1 | 6,0 | 114 | 88 | 23 | 7 | 4 |
| Podregion grudziądzki a Subregion b | 24 3 | 246,0 11,0 | 5832 185 | 2753 146 | 1616 61 | 1313 29 | 610 25 |
| Powiaty: Powiats: | | | | | | | |
| brodnicki a | 3 | 46,0 | 1073 | 511 | 314 | 232 | 97 |
| b | — | — | — | — | — | — | — |
| chełmiński a | 3 | 30,0 | 718 | 333 | 229 | 168 | 101 |
| b | — | — | — | — | — | — | — |
| golubsko-dobrzyński a | 3 | 21,0 | 518 | 282 | 119 | 121 | 55 |
| b | 1 | 3,0 | 57 | 46 | 19 | — | — |
| grudziądzki a | 1 | 4,0 | 63 | 26 | 17 | — | — |
| b | — | — | — | — | — | — | — |
| rypiński a | 4 | 38,0 | 924 | 442 | 265 | 200 | 81 |
| b | 1 | 4,0 | 48 | 39 | 17 | 13 | 11 |
| wąbrzeski a | 2 | 18,0 | 400 | 196 | 83 | 85 | 38 |
| b | — | — | — | — | — | — | — |
| Miasto na prawach powiatu: City with powiat status: | | | | | | | |
| Grudziądz a | 8 | 89,0 | 2136 | 963 | 589 | 507 | 238 |
| b | 1 | 4,0 | 80 | 61 | 25 | 16 | 14 |

a Łącznie z technikami uzupełniającymi. b Dające uprawnienia zawodowe. c Z roku szkolnego 2013/14.

a Including supplementary technical secondary schools. b Leading professional certification. c From 2013/14 school year.

TABL. 5 (53). **TECHNIKA^a ORAZ OGÓLNOKSZTAŁCĄCE SZKOŁY ARTYSTYCZNE^b**
DLA MŁODZIEŻY W ROKU SZKOLNYM 2014/15 (dok.)

TECHNICAL SECONDARY SCHOOLS^a AS WELL AS GENERAL ART SCHOOLS^b FOR YOUTH
 IN 2014/15 SCHOOL YEAR (cont.)

| WYSZCZEGÓLNIENIE SPECIFICATION a — ogółem total w tym: of which: b — ogólnokształcące szkoły artystyczne general art schools | Szkoły Schools | Oddziały Sections | Uczniowie Pupils | | | Absolwenci ^c Graduates ^c | | |
|--|----------------------|-----------------------|----------------------------|--------------------------|----------------------------------|---|--|------------------------|
| | | | ogółem total | z ogółem of total | | ogółem total | w tym kobiety of which femals | |
| | | | | kobiety femals | klasa I 1 st grade | | | |
| Podregion inowrocławski ... Subregion | a b | 31 — | 215,0 — | 5254 — | 2321 — | 1423 — | 1258 — | 580 — |
| Powiaty: Powiats: | | | | | | | | |
| inowrocławski | a b | 11 | 94,0 | 2353 | 1022 | 577 | 670 | 306 |
| mogileński | a b | 3 | 33,0 | 894 | 386 | 252 | 186 | 98 |
| nakielski | a b | 8 | 46,0 | 1107 | 506 | 335 | 220 | 91 |
| żniński | a b | 9 | 42,0 | 900 | 407 | 259 | 182 | 85 |
| Podregion świecki Subregion | a b | 19 — | 101,0 — | 2327 — | 1083 — | 577 — | 514 — | 225 — |
| Powiaty: Powiats: | | | | | | | | |
| sępoleński | a b | 7 | 16,0 | 404 | 185 | 81 | 100 | 51 |
| świecki | a b | 9 | 44,0 | 822 | 385 | 212 | 212 | 94 |
| tucholski | a b | 3 | 41,0 | 1101 | 513 | 284 | 202 | 80 |
| Podregion wrocławski Subregion | a b | 25 1 | 221,0 6,0 | 5105 49 | 1979 38 | 1407 12 | 1112 7 | 465 6 |
| Powiaty: Powiats: | | | | | | | | |
| aleksandrowski | a b | 3 | 18,0 | 438 | 180 | 131 | 78 | 45 |
| lipnowski | a b | 3 | 30,0 | 627 | 275 | 163 | 154 | 72 |
| radziejowski | a b | 7 | 29,0 | 659 | 269 | 170 | 96 | 55 |
| wrocławski | a b | 5 | 24,0 | 511 | 228 | 154 | 132 | 65 |
| Miasto na prawach powiatu: City with powiat status: | | | | | | | | |
| Wrocławek | a b | 7 1 | 120,0 6,0 | 2870 49 | 1027 38 | 789 12 | 652 7 | 228 6 |

a Łącznie z technikami uzupełniającymi. b Dające uprawnienia zawodowe. c Z roku szkolnego 2013/14.

Źródło: dane Ministerstwa Edukacji Narodowej.

a Including supplementary technical secondary schools. b Leading professional certification. c From 2013/14 school year.

Source: data of the Ministry of National Education.

TABL. 6 (54). SZKOŁY POLICEALNE W ROKU SZKOLNYM 2014/15
POST-SECONDARY SCHOOLS IN 2014/15 SCHOOL YEAR

| WYSZCZEGÓLNIENIE SPECIFICATION | Szkoły Schools | Oddziały Sections | Uczniowie Pupils | | Absolwenci ^a Graduates ^a | |
|--|-------------------|----------------------|---------------------|-------------------------------------|---|-------------------------------------|
| | | | ogółem total | w tym kobiety of which femals | ogółem total | w tym kobiety of which femals |
| WOJEWÓDZTWO VOIVODSHIP | 172 | 702,0 | 15519 | 10973 | 4749 | 3690 |
| Podregion bydgosko-toruński Subregion | 97 | 350,0 | 8482 | 6184 | 2665 | 2144 |
| Powiaty: Powiats: | | | | | | |
| bydgoski | 1 | 2,0 | 26 | 16 | 12 | 7 |
| toruński | 2 | 8,0 | 176 | 138 | 42 | 28 |
| Miasta na prawach powiatu: Cities with powiat status: | | | | | | |
| Bydgoszcz | 55 | 201,0 | 4398 | 3165 | 1436 | 1133 |
| Toruń | 39 | 139,0 | 3882 | 2865 | 1175 | 976 |
| Podregion grudziądzki Subregion | 29 | 155,0 | 2574 | 1785 | 805 | 619 |
| Powiaty: Powiats: | | | | | | |
| brodnicki | 4 | 20,0 | 296 | 215 | 57 | 43 |
| chełmiński | 1 | 5,0 | 37 | 19 | 18 | 15 |
| golubsko-dobrzyński | 1 | 3,0 | 58 | 47 | 29 | 23 |
| grudziądzki | 1 | 1,0 | 28 | 18 | 13 | 10 |
| rypiński | 1 | 3,0 | 74 | 53 | 21 | 10 |
| wąbrzeski | 1 | 3,0 | 59 | 50 | 18 | 18 |
| Miasto na prawach powiatu: City with powiat status: | | | | | | |
| Grudziądz | 20 | 120,0 | 2022 | 1383 | 649 | 500 |
| Podregion inowrocławski Subregion | 15 | 65,0 | 1559 | 1080 | 529 | 363 |
| Powiaty: Powiats: | | | | | | |
| inowrocławski | 10 | 44,0 | 1104 | 812 | 382 | 271 |
| mogileński | 1 | 10,0 | 275 | 143 | 99 | 60 |
| nakielski | 2 | 3,0 | 37 | 31 | 26 | 16 |
| żniński | 2 | 8,0 | 143 | 94 | 22 | 16 |
| Podregion świecki Subregion | 6 | 19,0 | 443 | 336 | 128 | 108 |
| Powiaty: Powiats: | | | | | | |
| sępoleński | – | – | – | – | – | – |
| świecki | 5 | 17,0 | 376 | 286 | 99 | 84 |
| tucholski | 1 | 2,0 | 67 | 50 | 29 | 24 |
| Podregion włocławski Subregion | 25 | 113,0 | 2461 | 1588 | 622 | 456 |
| Powiaty: Powiats: | | | | | | |
| aleksandrowski | 1 | 1,0 | 22 | 12 | – | – |
| lipnowski | 2 | 3,0 | 67 | 37 | 33 | 29 |
| radziejowski | 1 | 4,0 | 63 | 51 | 25 | 21 |
| włocławski | 5 | 9,0 | 174 | 99 | 12 | 4 |
| Miasto na prawach powiatu: City with powiat status: | | | | | | |
| Włocławek | 16 | 96,0 | 2135 | 1389 | 552 | 402 |

^a Z roku szkolnego 2013/14.

Źródło: dane Ministerstwa Edukacji Narodowej.

^a From 2013/14 school year.

Source: data of the Ministry of National Education.

**TABL. 7 (55). UCZĄCY SIĘ JĘZYKÓW OBCYCH W SZKOŁACH PODSTAWOWYCH I GIMNAZJACH
DLA DZIECI I MŁODZIEŻY W ROKU SZKOLNYM 2014/15**
PUPILS AND STUDENTS STUDYING FOREIGN LANGUAGES IN PRIMARY SCHOOLS AND
LOWER SECONDARY SCHOOLS FOR CHILDREN AND YOUTH IN 2014/15 SCHOOL YEAR

| WYSZCZEGÓLNIENIE SPECIFICATION | Szkoły podstawowe Primary schools | | | Gimnazja Lower secondary schools | | | |
|---|--|------------------------|-----------------|-------------------------------------|------------------------|------------------------|-----------------|
| | nauczanie obowiązkowe obligatory education | | | | | | |
| | angielskiego English | niemieckiego German | innego other | angielskiego English | niemieckiego German | rosyjskiego Russian | innego other |
| OGÓŁEM TOTAL | | | | | | | |
| WOJEWÓDZTWO VOIVODSHIP | 123045 | 4385 | 136 | 58649 | 41985 | 4954 | 3646 |
| Podregion bydgosko-toruński <i>Subregion</i> | 44238 | 1704 | 131 | 20184 | 15911 | 491 | 2240 |
| Powiaty: <i>Powiats:</i> | | | | | | | |
| bydgoski | 7296 | 649 | – | 3330 | 3281 | 7 | – |
| toruński | 7271 | 557 | – | 3002 | 2484 | 236 | – |
| Miasta na prawach powiatu: <i>Cities with powiat status:</i> | | | | | | | |
| Bydgoszcz | 18449 | 429 | 99 | 8460 | 6615 | 157 | 980 |
| Toruń | 11222 | 69 | 32 | 5392 | 3531 | 91 | 1260 |
| Podregion grudziądzki <i>Subregion</i> | 23958 | 1083 | – | 11389 | 8060 | 1235 | 53 |
| Powiaty: <i>Powiats:</i> | | | | | | | |
| brodnicki | 5393 | – | – | 2541 | 2184 | 255 | 35 |
| chełmiński | 3048 | 189 | – | 1464 | 991 | 278 | – |
| golubsko-dobrzyński | 2987 | – | – | 1387 | 507 | 140 | – |
| grudziądzki | 2140 | 438 | – | 1069 | 905 | 140 | – |
| rypiński | 2876 | 43 | – | 1194 | 786 | 422 | – |
| wąbrzeski | 2021 | 184 | – | 1020 | 690 | – | – |
| Miasto na prawach powiatu: <i>City with powiat status:</i> | | | | | | | |
| Grudziądz | 5493 | 229 | – | 2714 | 1997 | – | 18 |
| Podregion inowrocławski <i>Subregion</i> | 21835 | 578 | 5 | 10666 | 5543 | 1915 | 365 |
| Powiaty: <i>Powiats:</i> | | | | | | | |
| inowrocławski | 9193 | 50 | – | 4486 | 1830 | 1310 | 290 |
| mogileński | 2786 | 76 | – | 1383 | 362 | 520 | – |
| nakielski | 5473 | 314 | 5 | 2681 | 2237 | 10 | – |
| żniński | 4383 | 138 | – | 2116 | 1114 | 75 | 75 |
| Podregion świecki <i>Subregion</i> | 12175 | 411 | – | 5695 | 4982 | 272 | 90 |
| Powiaty: <i>Powiats:</i> | | | | | | | |
| sępoleński | 2537 | 192 | – | 1216 | 1213 | – | – |
| świecki | 6497 | 52 | – | 3066 | 2392 | 272 | 90 |
| tucholski | 3141 | 167 | – | 1413 | 1377 | – | – |
| Podregion włocławski <i>Subregion</i> | 20839 | 609 | – | 10715 | 7489 | 1041 | 898 |
| Powiaty: <i>Powiats:</i> | | | | | | | |
| aleksandrowski | 3355 | 65 | – | 1672 | 1392 | 173 | – |
| lipnowski | 4296 | 38 | – | 2293 | 1593 | 389 | 267 |
| radziejowski | 2475 | – | – | 1218 | 771 | 274 | 78 |
| włocławski | 4583 | 478 | – | 2450 | 1718 | 152 | – |
| Miasto na prawach powiatu: <i>City with powiat status:</i> | | | | | | | |
| Włocławek | 6130 | 28 | – | 3082 | 2015 | 53 | 553 |

TABL. 7 (55). UCZĄCY SIĘ JĘZYKÓW OBCYCH W SZKOŁACH PODSTAWOWYCH I GIMNAZJACH DLA DZIECI I MŁODZIEŻY W ROKU SZKOLNYM 2014/15 (dok.)
PUPILS AND STUDENTS STUDYING FOREIGN LANGUAGES IN PRIMARY SCHOOLS AND LOWER SECONDARY SCHOOLS FOR CHILDREN AND YOUTH IN 2014/15 SCHOOL YEAR (cont.)

| WYSZCZEGÓLNIENIE SPECIFICATION | Szkoły podstawowe Primary schools | | | Gimnazja Lower secondary schools | | | |
|--|--|------------------------|-----------------|-------------------------------------|------------------------|------------------------|-----------------|
| | nauczanie obowiązkowe obligatory education | | | | | | |
| | angielskiego English | niemieckiego German | innego other | angielskiego English | niemieckiego German | rosyjskiego Russian | innego other |
| W % OGÓŁU UCZNIÓW W SZKOŁACH IN % OF TOTAL PUPILS AND STUDENTS AT SCHOOLS | | | | | | | |
| WOJEWÓDZTWO VOIVODSHIP | 96,8 | 3,4 | 0,1 | 96,2 | 68,9 | 8,1 | 6,0 |
| Podregion bydgosko-toruński Subregion | 98,0 | 3,8 | 0,3 | 97,6 | 76,9 | 2,4 | 10,8 |
| Powiaty: Powiats: | | | | | | | |
| bydgoski | 93,1 | 8,3 | x | 98,2 | 96,8 | 0,2 | x |
| toruński | 99,8 | 7,6 | x | 99,5 | 82,4 | 7,8 | x |
| Miasta na prawach powiatu: Cities with powiat status: | | | | | | | |
| Bydgoszcz | 98,9 | 2,3 | 0,5 | 98,3 | 76,9 | 1,8 | 11,4 |
| Toruń | 98,6 | 0,6 | 0,3 | 95,0 | 62,2 | 1,6 | 22,2 |
| Podregion grudziądzki Subregion | 94,9 | 4,3 | x | 92,2 | 65,3 | 10,0 | 0,4 |
| Powiaty: Powiats: | | | | | | | |
| brodnicki | 99,2 | x | x | 98,9 | 85,0 | 9,9 | 1,4 |
| chełmiński | 93,2 | 5,8 | x | 89,6 | 60,6 | 17,0 | x |
| golubsko-dobrzyński | 98,9 | x | x | 95,3 | 34,8 | 9,6 | x |
| grudziądzki | 82,1 | 16,8 | x | 90,4 | 76,6 | 11,8 | x |
| rypiński | 96,5 | 1,4 | x | 82,1 | 54,0 | 29,0 | x |
| wąbrzeski | 90,5 | 8,2 | x | 91,7 | 62,1 | x | x |
| Miasto na prawach powiatu: City with powiat status: | | | | | | | |
| Grudziądz | 96,3 | 4,0 | x | 92,2 | 67,8 | x | 0,6 |
| Podregion inowrocławski Subregion | 97,8 | 2,6 | 0,0 | 97,0 | 50,4 | 17,4 | 3,3 |
| Powiaty: Powiats: | | | | | | | |
| inowrocławski | 99,5 | 0,5 | x | 98,4 | 40,1 | 28,7 | 6,4 |
| mogileński | 97,3 | 2,7 | x | 94,8 | 24,8 | 35,6 | x |
| nakielski | 95,7 | 5,5 | 0,1 | 95,1 | 79,4 | 0,4 | x |
| żniński | 97,4 | 3,1 | x | 98,1 | 51,6 | 3,5 | 3,5 |
| Podregion świecki Subregion | 96,1 | 3,2 | x | 94,8 | 83,0 | 4,5 | 1,5 |
| Powiaty: Powiats: | | | | | | | |
| sępoleński | 91,8 | 6,9 | x | 93,3 | 93,0 | x | x |
| świecki | 98,7 | 0,8 | x | 98,3 | 76,7 | 8,7 | 2,9 |
| tucholski | 94,5 | 5,0 | x | 89,3 | 87,0 | x | x |
| Podregion włocławski Subregion | 96,0 | 2,8 | x | 98,2 | 68,7 | 9,5 | 8,2 |
| Powiaty: Powiats: | | | | | | | |
| aleksandrowski | 98,9 | 1,9 | x | 98,1 | 81,7 | 10,2 | x |
| lipnowski | 94,1 | 0,8 | x | 98,3 | 68,3 | 16,7 | 11,4 |
| radziejowski | 99,1 | x | x | 97,3 | 61,6 | 21,9 | 6,2 |
| włocławski | 90,7 | 9,5 | x | 98,9 | 69,3 | 6,1 | x |
| Miasto na prawach powiatu: City with powiat status: | | | | | | | |
| Włocławek | 99,0 | 0,5 | x | 98,1 | 64,1 | 1,7 | 17,6 |

Źródło: dane Ministerstwa Edukacji Narodowej.
Source: data of the Ministry of National Education.

TABL. 8 (56). UCZĄCY SIĘ JĘZYKÓW OBCYCH W SZKOŁACH PONADGIMNAZJALNYCH^a DLA DZIECI I MŁODZIEŻY ORAZ POLICEALNYCH W ROKU SZKOLNYM 2014/15
STUDENTS STUDYING FOREIGN LANGUAGES IN UPPER SECONDARY SCHOOLS^a
FOR CHILDREN AND YOUTH IN POST-SECONDARY SCHOOLS IN 2014/15 SCHOOL YEAR

| WYSZCZEGÓLNIENIE SPECIFICATION | Nauczanie obowiązkowe <i>Obligatory education</i> | | | | |
|--|---|-------------------------------|-------------------------------|-------------------------------|------------------------|
| | angielskiego <i>English</i> | niemieckiego <i>German</i> | rosyjskiego <i>Russian</i> | francuskiego <i>French</i> | innego <i>other</i> |
| OGÓLEM <i>TOTAL</i> | | | | | |
| WOJEWÓDZTWO VOIVODSHIP | 63527 | 44110 | 8922 | 3876 | 2710 |
| Podregion bydgosko-toruński..... Subregion | 26245 | 18605 | 1205 | 1868 | 1524 |
| Powiaty: Powiaty: | | | | | |
| bydgoski | 1006 | 766 | 16 | – | 46 |
| toruński | 841 | 806 | 22 | – | – |
| Miasta na prawach powiatu: Cities with powiat status: | | | | | |
| Bydgoszcz | 14773 | 9977 | 645 | 1005 | 813 |
| Toruń | 9625 | 7056 | 522 | 863 | 665 |
| Podregion grudziądzki | 11483 | 8074 | 2311 | 518 | 204 |
| Subregion | | | | | |
| Powiaty: Powiaty: | | | | | |
| brodnicki | 2356 | 2011 | 723 | 18 | – |
| chełmiński | 1297 | 1188 | 11 | 24 | 32 |
| golubsko-dobrzyński..... | 987 | 312 | 510 | – | 57 |
| grudziądzki | 122 | 98 | 85 | – | – |
| rypiński | 1314 | 663 | 638 | 91 | – |
| wąbrzeski | 765 | 596 | – | – | – |
| Miasto na prawach powiatu: City with powiat status: | | | | | |
| Grudziądz | 4642 | 3206 | 344 | 385 | 115 |
| Podregion inowrocławski | 10808 | 7272 | 2746 | 561 | 337 |
| Subregion | | | | | |
| Powiaty: Powiaty: | | | | | |
| inowrocławski | 5211 | 2416 | 1829 | 561 | 337 |
| mogileński | 1809 | 925 | 663 | – | – |
| nakielski | 2051 | 2223 | 30 | – | – |
| żniński | 1737 | 1708 | 224 | – | – |
| Podregion świecki | 4324 | 3587 | 713 | 317 | 77 |
| Subregion | | | | | |
| Powiaty: Powiaty: | | | | | |
| sępoleński | 957 | 936 | – | – | – |
| świecki | 1737 | 1017 | 646 | 317 | 77 |
| tucholski | 1630 | 1634 | 67 | – | – |
| Podregion włocławski | 10667 | 6572 | 1947 | 612 | 568 |
| Subregion | | | | | |
| Powiaty: Powiaty: | | | | | |
| aleksandrowski | 972 | 895 | – | 23 | – |
| lipnowski | 1190 | 833 | 442 | 39 | 41 |
| radziejowski | 1153 | 135 | 664 | 115 | – |
| włocławski | 1237 | 907 | 169 | – | – |
| Miasto na prawach powiatu: City with powiat status: | | | | | |
| Włocławek | 6115 | 3802 | 672 | 435 | 527 |

^a Zasadnicze szkoły zawodowe (bez specjalnych przysposabiających do pracy), licea ogólnokształcące, licea profilowane, technika, uzupełniające: licea ogólnokształcące i technika, ogólnokształcące szkoły artystyczne dające uprawnienia zawodowe oraz szkoły policealne (bez kolegiów nauczycielskich, nauczycielskich kolegiów języków obcych i kolegiów pracowników służb społecznych).

^a Basic vocational schools (excluding special job-training schools), general secondary schools, specialized secondary schools, supplementary: general secondary schools and technical secondary schools, general art. Schools leading to professional certification and post-secondary schools (excluding teacher training colleges, foreign language teacher training colleges, colleges of social work).

TABL. 8 (56). UCZĄCY SIĘ JĘZYKÓW OBCYCH W SZKOŁACH PONADGIMNAZJALNYCH^a DLA DZIECI I MŁODZIEŻY ORAZ POLICEALNYCH W ROKU SZKOLNYM 2014/15 (dok.)
STUDENTS STUDYING FOREIGN LANGUAGES IN UPPER SECONDARY SCHOOLS^a
FOR CHILDREN AND YOUTH IN POST-SECONDARY SCHOOLS IN 2014/15 SCHOOL YEAR (cont.)

| WYSZCZEGÓLNIENIE SPECIFICATION | Nauczanie obowiązkowe <i>Obligatory education</i> | | | | |
|---|---|-------------------------------|-------------------------------|-------------------------------|------------------------|
| | angielskiego <i>English</i> | niemieckiego <i>German</i> | rosyjskiego <i>Russian</i> | francuskiego <i>French</i> | innego <i>other</i> |
| W % OGÓŁU UCZNIÓW W SZKOŁACH IN % OF TOTAL STUDENTS AT SCHOOLS | | | | | |
| WOJEWÓDZTWO VOIVODSHIP | 74,5 | 51,7 | 10,5 | 4,5 | 3,2 |
| Podregion bydgosko-toruński Subregion | 75,1 | 53,2 | 3,4 | 5,3 | 4,4 |
| Powiaty: Powiats: | | | | | |
| bydgoski | 87,3 | 66,4 | 1,4 | x | 4,0 |
| toruński | 74,3 | 71,2 | 1,9 | x | x |
| Miasta na prawach powiatu: Cities with powiat status: | | | | | |
| Bydgoszcz | 77,7 | 52,5 | 3,4 | 5,3 | 4,3 |
| Toruń | 70,5 | 51,7 | 3,8 | 6,3 | 4,9 |
| Podregion grudziądzki Subregion | 72,2 | 50,8 | 14,5 | 3,3 | 1,3 |
| Powiaty: Powiats: | | | | | |
| brodnicki | 71,7 | 61,2 | 22,0 | 0,5 | x |
| chełmiński | 86,8 | 79,5 | 0,7 | 1,6 | 2,1 |
| golubsko-dobrzyński..... | 84,2 | 26,6 | 43,5 | x | 4,9 |
| grudziądzki | 57,8 | 46,4 | 40,3 | x | x |
| rypiński | 67,4 | 34,0 | 32,7 | 4,7 | x |
| wąbrzeski | 72,9 | 56,8 | x | x | x |
| Miasto na prawach powiatu: City with powiat status: | | | | | |
| Grudziądz | 68,9 | 47,6 | 5,1 | 5,7 | 1,7 |
| Podregion inowrocławski Subregion | 78,4 | 52,7 | 19,9 | 4,1 | 2,4 |
| Powiaty: Powiats: | | | | | |
| inowrocławski | 77,6 | 36,0 | 27,2 | 8,4 | 5,0 |
| mogileński | 79,8 | 40,8 | 29,2 | x | x |
| nakielski | 80,4 | 87,1 | 1,2 | x | x |
| żniński | 76,8 | 75,5 | 9,9 | x | x |
| Podregion świecki Subregion | 72,6 | 60,2 | 12,0 | 5,3 | 1,3 |
| Powiaty: Powiats: | | | | | |
| sępoleński | 73,4 | 71,8 | x | x | x |
| świecki | 67,6 | 39,6 | 25,1 | 12,3 | 3,0 |
| tucholski | 78,3 | 78,5 | 3,2 | x | x |
| Podregion włocławski Subregion | 72,6 | 44,7 | 13,3 | 4,2 | 3,9 |
| Powiaty: Powiats: | | | | | |
| aleksandrowski | 82,4 | 75,8 | x | 1,9 | x |
| lipnowski | 70,1 | 49,1 | 26,0 | 2,3 | 2,4 |
| radziejowski | 83,0 | 9,7 | 47,8 | 8,3 | x |
| włocławski | 79,0 | 58,0 | 10,8 | x | x |
| Miasto na prawach powiatu: City with powiat status: | | | | | |
| Włocławek | 69,0 | 42,9 | 7,6 | 4,9 | 5,9 |

^a Zasadnicze szkoły zawodowe (bez specjalnych przysposabiających do pracy), licea ogólnokształcące, licea profilowane, technika, uzupełniające: licea ogólnokształcące i technika, ogólnokształcące szkoły artystyczne dające uprawnienia zawodowe oraz szkoły policealne (bez kolegiów nauczycielskich, nauczycielskich kolegiów języków obcych i kolegiów pracowników służb społecznych).

Źródło: dane Ministerstwa Edukacji Narodowej.

^a Basic vocational schools (excluding special job-training schools), general secondary schools, specialized secondary schools, supplementary: general secondary schools and technical secondary schools, general art. Schools leading to professional certification and post-secondary schools (excluding teacher training colleges, foreign language teacher training colleges, colleges of social work).

Source: data of the Ministry of National Education.

TABL. 9 (57). SZKOŁY DLA DOROSŁYCH W ROKU SZKOLNYM 2014/15
SCHOOLS FOR ADULTS IN 2014/15 SCHOOL YEAR

| WYSZCZEGÓLNIENIE SPECIFICATION | Szkoły Schools | Oddziały Sections | Uczniowie Pupils | | | Absolwenci ^b Graduates ^b | |
|---|-------------------|----------------------|---------------------|-------------------|----------------------------------|---|--|
| | | | ogółem total | z ogółem of total | | ogółem total | w tym kobiety of which femals |
| | | | | kobiety femals | klasa I 1 st grade | | |
| a — ogółem total | | | | | | | |
| w tym: of which | | | | | | | |
| b — licea ogólnokształcące general secondary schools | | | | | | | |
| c — uzupełniające licea ogólnokształcące supplementary general secondary schools | | | | | | | |
| d — technika ^d technical secondary schools ^d | | | | | | | |
| WOJEWÓDZTWO a | 188 | 599,0 | 14514 | 6315 | 3917 | 3904 | 1999 |
| VOIVODSHIP b | 127 | 489,0 | 12672 | 5753 | 3761 | 2703 | 1552 |
| c | — | — | — | — | — | 189 | 85 |
| d | 42 | 48,0 | 680 | 236 | — | 567 | 210 |
| Podregion bydgosko- toruński a | 62 | 221,0 | 5500 | 2423 | 1608 | 1436 | 768 |
| Subregion b | 37 | 169,0 | 4667 | 2146 | 1522 | 962 | 572 |
| c | — | — | — | — | — | 83 | 41 |
| d | 15 | 20,0 | 286 | 92 | — | 212 | 83 |
| Powiaty: Powiats: | | | | | | | |
| bydgoski a | 5 | 12,0 | 332 | 150 | 81 | 62 | 40 |
| b | 5 | 12,0 | 332 | 150 | 81 | 62 | 40 |
| c | — | — | — | — | — | — | — |
| d | — | — | — | — | — | — | — |
| toruński a | 2 | 6,0 | 124 | 54 | 14 | 245 | 169 |
| b | 2 | 6,0 | 124 | 54 | 14 | 222 | 158 |
| c | — | — | — | — | — | 23 | 11 |
| d | — | — | — | — | — | — | — |
| Miasta na prawach powiatu: Cities with powiat status: | | | | | | | |
| Bydgoszcz a | 36 | 136,0 | 3288 | 1376 | 1000 | 647 | 304 |
| b | 20 | 99,0 | 2712 | 1199 | 933 | 368 | 197 |
| c | — | — | — | — | — | 38 | 18 |
| d | 9 | 11,0 | 166 | 36 | — | 109 | 37 |
| Toruń a | 19 | 67,0 | 1756 | 843 | 513 | 482 | 255 |
| b | 10 | 52,0 | 1499 | 743 | 494 | 310 | 177 |
| c | — | — | — | — | — | 22 | 12 |
| d | 6 | 9,0 | 120 | 56 | — | 103 | 46 |
| Podregion grudziądzki a | 37 | 116,0 | 3088 | 1392 | 739 | 892 | 483 |
| Subregion b | 24 | 98,0 | 2724 | 1276 | 720 | 650 | 397 |
| c | — | — | — | — | — | 11 | 4 |
| d | 10 | 10,0 | 159 | 60 | — | 149 | 54 |
| Powiaty: Powiats: | | | | | | | |
| brodnicki a | 11 | 25,0 | 596 | 261 | 101 | 213 | 93 |
| b | 5 | 15,0 | 417 | 200 | 82 | 103 | 63 |
| c | — | — | — | — | — | — | — |
| d | 5 | 5,0 | 82 | 39 | — | 75 | 24 |
| chełmiński a | 1 | 1,0 | 17 | 12 | — | 13 | 11 |
| b | 1 | 1,0 | 17 | 12 | — | 13 | 11 |
| c | — | — | — | — | — | — | — |
| d | — | — | — | — | — | — | — |
| golubsko-dobrzyński a | 4 | 10,0 | 248 | 99 | 28 | 77 | 45 |
| b | 4 | 10,0 | 248 | 99 | 28 | 77 | 45 |
| c | — | — | — | — | — | — | — |
| d | — | — | — | — | — | — | — |

a Łącznie z technikami uzupełniającymi. b Z roku szkolnego 2013/14.

a Including supplementary technical secondary. b From 2013/14 school year.

TABL. 9 (57). SZKOŁY DLA DOROSŁYCH W ROKU SZKOLNYM 2014/15 (cd.)
SCHOOLS FOR ADULTS IN 2014/15 SCHOOL YEAR (cont.)

| WYSZCZEGÓLNIENIE SPECIFICATION | Szkoły Schools | Oddziały Sections | Uczniowie Pupils | | | Absolwenci ^b Graduates ^b | |
|---|-------------------|----------------------|---------------------|-------------------|----------------------------------|---|--|
| | | | ogółem total | z ogółem of total | | ogółem total | w tym kobiety of which femals |
| | | | | kobiety femals | klasa I 1 st grade | | |
| a — ogółem total w tym: of which | | | | | | | |
| b — licea ogólnokształcące general secondary schools | | | | | | | |
| c — uzupełniające licea ogólnokształcące supplementary general secondary schools | | | | | | | |
| d — technika ^d technical secondary schools ^d | | | | | | | |
| Podregion grudziądzki (dok.) Subregion (cont.) | | | | | | | |
| Powiaty (dok.): Powiats (cont.): | | | | | | | |
| grudziądzki | a 2 | 5,0 | 114 | 51 | 26 | 10 | 8 |
| | b 1 | 4,0 | 91 | 44 | 26 | — | — |
| | c — | — | — | — | — | — | — |
| | d 1 | 1,0 | 23 | 7 | — | 10 | 8 |
| rypiński | a 5 | 7,0 | 168 | 54 | 30 | 51 | 26 |
| | b 3 | 5,0 | 135 | 45 | 30 | 13 | 10 |
| | c — | — | — | — | — | — | — |
| | d 2 | 2,0 | 33 | 9 | — | 38 | 16 |
| wąbrzeski | a 4 | 8,0 | 192 | 101 | 71 | 46 | 27 |
| | b 2 | 6,0 | 156 | 87 | 71 | 25 | 16 |
| | c — | — | — | — | — | — | — |
| | d 1 | 1,0 | 6 | 5 | — | 12 | 6 |
| Miasto na prawach powiatu: City with powiat status: | | | | | | | |
| Grudziądz | a 10 | 60,0 | 1753 | 814 | 483 | 482 | 273 |
| | b 8 | 57,0 | 1660 | 789 | 483 | 419 | 252 |
| | c — | — | — | — | — | 11 | 4 |
| | d 1 | 1,0 | 15 | — | — | 14 | — |
| Podregion inowrocławski Subregion | a 34 | 105,0 | 2397 | 1023 | 618 | 666 | 304 |
| | b 27 | 89,0 | 2141 | 963 | 596 | 475 | 244 |
| | c — | — | — | — | — | 28 | 14 |
| | d 3 | 3,0 | 42 | 12 | — | 59 | 16 |
| Powiaty: Powiats: | | | | | | | |
| inowrocławski | a 16 | 55,0 | 1316 | 577 | 243 | 475 | 228 |
| | b 12 | 45,0 | 1108 | 517 | 221 | 313 | 168 |
| | c — | — | — | — | — | 28 | 14 |
| | d 2 | 2,0 | 35 | 12 | — | 51 | 16 |
| mogileński | a 6 | 12,0 | 297 | 121 | 76 | 105 | 53 |
| | b 5 | 11,0 | 290 | 121 | 76 | 97 | 53 |
| | c — | — | — | — | — | — | — |
| | d 1 | 1,0 | 7 | — | — | 8 | — |
| nakielski | a 8 | 23,0 | 457 | 156 | 179 | 66 | 8 |
| | b 6 | 18,0 | 416 | 156 | 179 | 45 | 8 |
| | c — | — | — | — | — | — | — |
| | d — | — | — | — | — | — | — |
| żniński | a 4 | 15,0 | 327 | 169 | 120 | 20 | 15 |
| | b 4 | 15,0 | 327 | 169 | 120 | 20 | 15 |
| | c — | — | — | — | — | — | — |
| | d — | — | — | — | — | — | — |

a Łącznie z technikami uzupełniającymi. b Z roku szkolnego 2013/14.

a Including supplementary technical secondary. b From 2013/14 school year.

TABL. 9 (57). SZKOŁY DLA DOROSŁYCH W ROKU SZKOLNYM 2014/15 (dok.)
SCHOOLS FOR ADULTS IN 2014/15 SCHOOL YEAR (cont.)

| WYSZCZEGÓLNIENIE SPECIFICATION | Szkoły Schools | Oddziały Sections | Uczniowie Pupils | | | Absolwenci ^b Graduates ^b | |
|---|-------------------|----------------------|---------------------|-------------------|----------------------------------|---|--|
| | | | ogółem total | z ogółem of total | | ogółem total | w tym kobiety of which femals |
| | | | | kobiety femals | klasa I 1 st grade | | |
| a — ogółem total w tym: of which | | | | | | | |
| b — licea ogólnokształcące general secondary schools | | | | | | | |
| c — uzupełniające licea ogólnokształcące supplementary general secondary schools | | | | | | | |
| d — technika ^d technical secondary schools ^d | | | | | | | |
| Podregion świecki | 16 | 39,0 | 1012 | 469 | 179 | 381 | 197 |
| Subregion | 11 | 34,0 | 953 | 449 | 179 | 289 | 170 |
| c | — | — | — | — | — | 49 | 18 |
| d | 5 | 5,0 | 59 | 20 | — | 43 | 9 |
| Powiaty: Powiats: | | | | | | | |
| sępoleński | a 5 | 7,0 | 112 | 61 | — | 53 | 27 |
| | b 4 | 6,0 | 86 | 53 | — | 34 | 23 |
| | c — | — | — | — | — | — | — |
| | d 1 | 1,0 | 26 | 8 | — | 19 | 4 |
| świecki | a 9 | 27,0 | 704 | 326 | 147 | 270 | 131 |
| | b 6 | 24,0 | 681 | 315 | 147 | 206 | 108 |
| | c — | — | — | — | — | 49 | 18 |
| | d 3 | 3,0 | 23 | 11 | — | 15 | 5 |
| tucholski | a 2 | 5,0 | 196 | 82 | 32 | 58 | 39 |
| | b 1 | 4,0 | 186 | 81 | 32 | 49 | 39 |
| | c — | — | — | — | — | — | — |
| | d 1 | 1,0 | 10 | 1 | — | 9 | — |
| Podregion włocławski | 39 | 118,0 | 2517 | 1008 | 773 | 529 | 247 |
| Subregion | 28 | 99,0 | 2187 | 919 | 744 | 327 | 169 |
| c | — | — | — | — | — | 18 | 8 |
| d | 9 | 10,0 | 134 | 52 | — | 104 | 48 |
| Powiaty: Powiats: | | | | | | | |
| aleksandrowski | a 6 | 15,0 | 276 | 127 | 103 | 42 | 15 |
| | b 5 | 14,0 | 257 | 127 | 103 | 34 | 15 |
| | c — | — | — | — | — | — | — |
| | d 1 | 1,0 | 19 | — | — | 8 | — |
| lipnowski | a 4 | 10,0 | 287 | 101 | 72 | 103 | 46 |
| | b 4 | 10,0 | 287 | 101 | 72 | 35 | 15 |
| | c — | — | — | — | — | — | — |
| | d — | — | — | — | — | 24 | 9 |
| radziejowski | a 4 | 7,0 | 132 | 50 | 20 | 12 | 4 |
| | b 2 | 5,0 | 96 | 38 | 20 | 12 | 4 |
| | c — | — | — | — | — | — | — |
| | d 2 | 2,0 | 36 | 12 | — | — | — |
| włocławski | a 7 | 14,0 | 302 | 154 | 75 | 34 | 15 |
| | b 5 | 12,0 | 279 | 148 | 75 | 28 | 15 |
| | c — | — | — | — | — | — | — |
| | d 2 | 2,0 | 23 | 6 | — | 6 | — |
| Miasto na prawach powiatu: City with powiat status: | | | | | | | |
| Włocławek | a 18 | 72,0 | 1520 | 576 | 503 | 338 | 167 |
| | b 12 | 58,0 | 1268 | 505 | 474 | 218 | 120 |
| | c — | — | — | — | — | 18 | 8 |
| | d 4 | 5,0 | 56 | 34 | — | 66 | 39 |

a Łącznie z technikami uzupełniającymi. b Z roku szkolnego 2013/14.

Źródło: dane Ministerstwa Edukacji Narodowej.

a Including supplementary technical secondary. b From 2013/14 school year.

Source: data of the Ministry of National Education.

TABL. 10 (58). WYCHOWANIE PRZEDSZKOLNE^a W ROKU SZKOLNYM 2014/15PRE-PRIMARY EDUCATION^a IN 2014/15 SCHOOL YEAR

| WYSZCZEGÓLNIENIE SPECIFICATION | Placówki Establishments | | Miejsca w przed- szkolach Places in nursery schools | Oddziały Sections | | Dzieci Children | |
|--|----------------------------|--|--|----------------------|--|--------------------|--|
| | ogółem total | w tym przedszkola of which nursery schools | | ogółem total | w tym w przed- szkolach of which in nursery schools | ogółem total | w tym w przed- szkolach of which in nursery schools |
| WOJEWÓDZTWO VOIVODSHIP | 1055 | 452 | 47870 | 3006,4 | 2030,9 | 61656 | 44086 |
| PODREGION BYDGOSKO- -TORUŃSKI SUBREGION | 355 | 184 | 20940 | 1175,9 | 864,9 | 24208 | 18721 |
| POWIAT BYDGOSKI | 60 | 25 | 2427 | 169,0 | 111,0 | 3413 | 2269 |
| Gminy miejsko-wiejskie: Urban-rural gminas: | | | | | | | |
| Koronowo | 10 | 4 | 503 | 29,0 | 22,0 | 616 | 487 |
| w tym miasto of which city | 4 | 3 | 478 | 19,0 | 18,0 | 416 | 392 |
| Solec Kujawski | 5 | 3 | 367 | 22,0 | 17,0 | 507 | 393 |
| w tym miasto of which city | 5 | 3 | 367 | 22,0 | 17,0 | 507 | 393 |
| Gminy wiejskie: Rural gminas: | | | | | | | |
| Białe Błota | 9 | 4 | 490 | 32,0 | 21,0 | 641 | 415 |
| Dąbrowa Chełmińska | 3 | 3 | 199 | 12,0 | 12,0 | 236 | 236 |
| Dobrcz | 14 | 2 | 80 | 19,0 | 4,0 | 311 | 58 |
| Nowa Wieś Wielka | 3 | 3 | 334 | 15,0 | 15,0 | 311 | 311 |
| Osielsko | 9 | 6 | 454 | 26,0 | 20,0 | 511 | 369 |
| Sicienko | 7 | — | — | 14,0 | — | 280 | — |
| POWIAT TORUŃSKI | 74 | 21 | 1754 | 164,0 | 77,0 | 3123 | 1598 |
| Gmina miejska: Urban gmina: | | | | | | | |
| Chelmża | 5 | 2 | 303 | 16,0 | 13,0 | 364 | 311 |
| Gminy wiejskie: Rural gminas: | | | | | | | |
| Chelmża | 6 | 1 | 46 | 14,0 | 2,0 | 239 | 40 |
| Czernikowo | 9 | 1 | 41 | 13,0 | 2,0 | 275 | 46 |
| Lubicz | 14 | 5 | 488 | 35,0 | 19,0 | 698 | 438 |
| Łubianka | 8 | 2 | 71 | 13,0 | 5,0 | 171 | 60 |
| Łysomice | 6 | 1 | 135 | 16,0 | 7,0 | 297 | 117 |
| Obrowo | 12 | 6 | 420 | 29,0 | 19,0 | 546 | 367 |
| Wielka Nieszawka | 3 | 1 | 90 | 7,0 | 3,0 | 138 | 69 |
| Zławieś Wielka | 11 | 2 | 160 | 21,0 | 7,0 | 395 | 150 |
| M. BYDGOSZCZ | 136 | 90 | 11277 | 522,9 | 440,9 | 11104 | 9870 |
| M. TORUŃ | 85 | 48 | 5482 | 320,0 | 236,0 | 6568 | 4984 |
| PODREGION GRUDZIĄDZKI SUBREGION | 201 | 69 | 8552 | 556,0 | 367,0 | 11148 | 7913 |
| POWIAT BRODNICKI | 45 | 15 | 1801 | 120,0 | 78,0 | 2411 | 1634 |
| Gmina miejska: Urban gmina: | | | | | | | |
| Brodnica | 10 | 9 | 1310 | 56,0 | 55,0 | 1217 | 1210 |
| Gminy miejsko-wiejskie: Urban-rural gminas: | | | | | | | |
| Górzno | 3 | 1 | 76 | 10,0 | 4,0 | 168 | 73 |
| w tym miasto of which city | 1 | 1 | 76 | 4,0 | 4,0 | 73 | 73 |
| Jabłonowo Pomorskie | 3 | 1 | 175 | 10,0 | 7,0 | 200 | 157 |
| w tym miasto of which city | 1 | 1 | 175 | 7,0 | 7,0 | 157 | 157 |

^a Przedszkola, oddziały przedszkolne w szkołach podstawowych, zespoły wychowania przedszkolnego i punkty przedszkolne; łącznie z dziećmi przebywającymi przez cały rok szkolny w placówkach wykonujących działalność leczniczą.

^a Nursery schools, pre-primary sections of primary schools, pre-primary education groups and pre-primary points; including the children attending for all school year in the units performing health care activities.

TABL. 10 (58). WYCHOWANIE PRZEDSZKOLNE^a W ROKU SZKOLNYM 2014/15 (cd.)PRE-PRIMARY EDUCATION^a IN 2014/15 SCHOOL YEAR (cont.)

| WYSZCZEGÓLNIENIE SPECIFICATION | Placówki Establishments | | Miejsca w przed- szkolach Places in nursery schools | Oddziały Sections | | Dzieci Children | |
|--|----------------------------|--|--|----------------------|--|--------------------|--|
| | ogółem total | w tym przedszkola of which nursery schools | | ogółem total | w tym przedszkola of which nursery schools | ogółem total | w tym przedszkola of which nursery schools |
| POWIAT BRODNICKI (dok.) | | | | | | | |
| Gminy wiejskie: Rural gminas: | | | | | | | |
| Bartniczka | 4 | 1 | 65 | 7,0 | 3,0 | 130 | 61 |
| Bobrowo | 7 | – | – | 7,0 | – | 153 | – |
| Brodnica | 6 | 1 | 25 | 9,0 | 2,0 | 134 | 10 |
| Brzozie | 3 | – | – | 4,0 | – | 84 | – |
| Osiek | 3 | – | – | 4,0 | – | 77 | – |
| Świedziebnia | 4 | – | – | 6,0 | – | 125 | – |
| Zbiczno | 2 | 2 | 150 | 7,0 | 7,0 | 123 | 123 |
| POWIAT CHEŁMIŃSKI | 27 | 10 | 1013 | 80,0 | 49,0 | 1573 | 995 |
| Gmina miejska: Urban gmina: | | | | | | | |
| Chełmno | 7 | 6 | 632 | 33,0 | 30,0 | 692 | 624 |
| Gminy wiejskie: Rural gminas: | | | | | | | |
| Chełmno | 3 | – | – | 6,0 | – | 133 | – |
| Kijewo Królewskie | 4 | 1 | 45 | 7,0 | 3,0 | 107 | 39 |
| Lisewo | 2 | 1 | 111 | 8,0 | 6,0 | 151 | 115 |
| Papowo Biskupie | 2 | – | – | 5,0 | – | 82 | – |
| Stolno | 4 | – | – | 6,0 | – | 116 | – |
| Unisław | 5 | 2 | 225 | 15,0 | 10,0 | 292 | 217 |
| POWIAT GOLUBSKO-DOBRYŃSKI | 35 | 9 | 679 | 66,0 | 29,0 | 1260 | 642 |
| Gmina miejska: Urban gmina: | | | | | | | |
| Golub-Dobrzyń | 5 | 2 | 256 | 20,0 | 11,0 | 446 | 258 |
| Gmina miejsko-wiejska: Urban-rural gmina: | | | | | | | |
| Kowalewo Pomorskie | 7 | 2 | 140 | 13,0 | 6,0 | 282 | 139 |
| w tym miasto | 3 | 2 | 140 | 9,0 | 6,0 | 204 | 139 |
| of which city | | | | | | | |
| Gminy wiejskie: Rural gminas: | | | | | | | |
| Ciechocin | 4 | 1 | 40 | 6,0 | 2,0 | 94 | 40 |
| Golub-Dobrzyń | 10 | 1 | 120 | 14,0 | 5,0 | 218 | 102 |
| Radomin | 5 | 1 | 25 | 5,0 | 1,0 | 82 | 18 |
| Zbójno | 4 | 2 | 98 | 8,0 | 4,0 | 138 | 85 |
| POWIAT GRUDZIĄDZKI | 29 | 7 | 550 | 47,0 | 22,0 | 918 | 526 |
| Gminy miejsko-wiejskie: Urban-rural gminas: | | | | | | | |
| Łasin | 4 | 1 | 175 | 10,0 | 7,0 | 231 | 175 |
| w tym miasto | 1 | 1 | 175 | 7,0 | 7,0 | 175 | 175 |
| of which city | | | | | | | |
| Radzyń Chełmiński | 1 | 1 | 150 | 6,0 | 6,0 | 143 | 143 |
| w tym miasto | 1 | 1 | 150 | 6,0 | 6,0 | 143 | 143 |
| of which city | | | | | | | |
| Gminy wiejskie: Rural gminas: | | | | | | | |
| Grudziądz | 10 | 2 | 75 | 12,0 | 3,0 | 211 | 75 |
| Gruta | 7 | 1 | 75 | 9,0 | 3,0 | 160 | 71 |
| Rogóźno | 3 | 1 | 50 | 4,0 | 2,0 | 64 | 41 |
| Świecie nad Osą | 4 | 1 | 25 | 6,0 | 1,0 | 109 | 21 |

^a Przedszkola, oddziały przedszkolne w szkołach podstawowych, zespoły wychowania przedszkolnego i punkty przedszkolne; łącznie z dziećmi przebywającymi przez cały rok szkolny w placówkach wykonujących działalność leczniczą.

^a Nursery schools, pre-primary sections of primary schools, pre-primary education groups and pre-primary points; including the children attending for all school year in the units performing health care activities.

TABL. 10 (58). WYCHOWANIE PRZEDSZKOLNE^a W ROKU SZKOLNYM 2014/15 (cd.)PRE-PRIMARY EDUCATION^a IN 2014/15 SCHOOL YEAR (cont.)

| WYSZCZEGÓLNIENIE SPECIFICATION | Placówki Establishments | | Miejsca w przed- szkolach Places in nursery schools | Oddziały Sections | | Dzieci Children | |
|--|----------------------------|--|--|----------------------|--|--------------------|--|
| | ogółem total | w tym przedszkola of which nursery schools | | ogółem total | w tym przedszkola of which nursery schools | ogółem total | w tym przedszkola of which nursery schools |
| POWIAT RYPIŃSKI | 29 | 6 | 673 | 62,0 | 32,0 | 1226 | 747 |
| Gmina miejska: Urban gmina: | | | | | | | |
| Rypin | 5 | 4 | 530 | 27,0 | 26,0 | 610 | 604 |
| Gminy wiejskie: Rural gminas: | | | | | | | |
| Brzuze | 4 | 1 | 50 | 5,0 | 2,0 | 94 | 50 |
| Rogowo | 8 | – | – | 9,0 | – | 120 | – |
| Rypin | 5 | – | – | 9,0 | – | 173 | – |
| Skrwilno | 3 | 1 | 93 | 8,0 | 4,0 | 164 | 93 |
| Wąpielsk | 4 | – | – | 4,0 | – | 65 | – |
| POWIAT WĄBRZESKI | 17 | 5 | 415 | 38,0 | 18,0 | 762 | 388 |
| Gmina miejska: Urban gmina: | | | | | | | |
| Wąbrzeźno | 4 | 2 | 250 | 17,0 | 11,0 | 383 | 243 |
| Gminy wiejskie: Rural gminas: | | | | | | | |
| Dębowa Łąka | 3 | – | – | 3,0 | – | 48 | – |
| Książki | 1 | 1 | 100 | 4,0 | 4,0 | 87 | 87 |
| Płużnica | 5 | 2 | 65 | 8,0 | 3,0 | 140 | 58 |
| Wąbrzeźno | 4 | – | – | 6,0 | – | 104 | – |
| M. GRUDZIĄDZ | 19 | 17 | 3421 | 143,0 | 139,0 | 2998 | 2981 |
| PODREGION INOWROCŁAWSKI SUBREGION | 181 | 76 | 8166 | 530,0 | 354,0 | 10898 | 7582 |
| POWIAT INOWROCŁAWSKI | 70 | 31 | 3862 | 238,0 | 167,0 | 4742 | 3390 |
| Gmina miejska: Urban gmina: | | | | | | | |
| Inowrocław | 20 | 15 | 2323 | 112,0 | 100,0 | 2329 | 2079 |
| Gminy miejsko-wiejskie: Urban-rural gminas: | | | | | | | |
| Gniewkowo | 8 | 3 | 323 | 26,0 | 16,0 | 471 | 293 |
| w tym miasto of which city | 3 | 2 | 298 | 16,0 | 14,0 | 308 | 270 |
| Janikowo | 7 | 2 | 273 | 21,0 | 12,0 | 385 | 225 |
| w tym miasto of which city | 3 | 2 | 273 | 16,0 | 12,0 | 307 | 225 |
| Kruszwica | 11 | 2 | 299 | 27,0 | 11,0 | 569 | 252 |
| w tym miasto of which city | 5 | 2 | 299 | 16,0 | 11,0 | 352 | 252 |
| Pakość | 4 | 3 | 199 | 12,0 | 9,0 | 265 | 197 |
| w tym miasto of which city | 3 | 2 | 149 | 10,0 | 7,0 | 217 | 149 |
| Gminy wiejskie: Rural gminas: | | | | | | | |
| Dąbrowa Biskupia | 4 | – | – | 8,0 | – | 143 | – |
| Inowrocław | 6 | 1 | 155 | 13,0 | 7,0 | 223 | 110 |
| Rojewo | 3 | 2 | 100 | 5,0 | 4,0 | 92 | 73 |
| Złotniki Kujawskie | 7 | 3 | 190 | 14,0 | 8,0 | 265 | 161 |
| POWIAT MOGILEŃSKI | 25 | 12 | 972 | 70,0 | 47,0 | 1412 | 998 |
| Gminy miejsko-wiejskie: Urban-rural gminas: | | | | | | | |
| Mogilno | 11 | 8 | 634 | 35,0 | 31,0 | 744 | 667 |
| w tym miasto of which city | 4 | 4 | 389 | 19,0 | 19,0 | 429 | 429 |
| Strzelno | 7 | 3 | 238 | 21,0 | 13,0 | 359 | 252 |
| w tym miasto of which city | 3 | 3 | 238 | 13,0 | 13,0 | 252 | 252 |

^a Przedszkola, oddziały przedszkolne w szkołach podstawowych, zespoły wychowania przedszkolnego i punkty przedszkolne; łącznie z dziećmi przebywającymi przez cały rok szkolny w placówkach wykonujących działalność leczniczą.

^a Nursery schools, pre-primary sections of primary schools, pre-primary education groups and pre-primary points; including the children attending for all school year in the units performing health care activities.

TABL. 10 (58). WYCHOWANIE PRZEDSZKOLNE^a W ROKU SZKOLNYM 2014/15 (cd.)PRE-PRIMARY EDUCATION^a IN 2014/15 SCHOOL YEAR (cont.)

| WYSZCZEGÓLNIENIE SPECIFICATION | Placówki Establishments | | Miejsca w przed- szkolach Places in nursery schools | Oddziały Sections | | Dzieci Children | |
|--|----------------------------|--|--|----------------------|--|--------------------|--|
| | ogółem total | w tym przedszkola of which nursery schools | | ogółem total | w tym przedszkola of which nursery schools | ogółem total | w tym przedszkola of which nursery schools |
| POWIAT MOGILEŃSKI (dok.) | | | | | | | |
| Gminy wiejskie: Rural gminas: | | | | | | | |
| Dąbrowa | 4 | 1 | 100 | 8,0 | 3,0 | 188 | 79 |
| Jezióra Wielkie | 3 | – | – | 6,0 | – | 121 | – |
| POWIAT NAKIELSKI | 53 | 19 | 1762 | 126,0 | 74,0 | 2643 | 1664 |
| Gminy miejsko-wiejskie: Urban-rural gminas: | | | | | | | |
| Kcynia | 9 | 1 | 125 | 16,0 | 5,0 | 304 | 124 |
| w tym miasto | 2 | 1 | 125 | 8,0 | 5,0 | 185 | 124 |
| of which city | | | | | | | |
| Mrocza | 5 | 2 | 155 | 12,0 | 5,0 | 259 | 116 |
| w tym miasto | 3 | 2 | 155 | 10,0 | 5,0 | 218 | 116 |
| of which city | | | | | | | |
| Nakło nad Notecią | 17 | 11 | 881 | 50,0 | 37,0 | 1069 | 827 |
| w tym miasto | 10 | 8 | 610 | 33,0 | 26,0 | 740 | 598 |
| of which city | | | | | | | |
| Szubin | 18 | 4 | 471 | 39,0 | 21,0 | 815 | 471 |
| w tym miasto | 5 | 3 | 426 | 22,0 | 19,0 | 488 | 431 |
| of which city | | | | | | | |
| Gmina wiejska: Rural gmina: | | | | | | | |
| Sadki | 4 | 1 | 130 | 9,0 | 6,0 | 196 | 126 |
| POWIAT ZNINSKI | 33 | 14 | 1570 | 96,0 | 66,0 | 2101 | 1530 |
| Gminy miejsko-wiejskie: Urban-rural gminas: | | | | | | | |
| Barcin | 6 | 5 | 495 | 21,0 | 20,0 | 485 | 466 |
| w tym miasto | 4 | 4 | 375 | 16,0 | 16,0 | 371 | 371 |
| of which city | | | | | | | |
| Janowiec Wielkopolski | 5 | 1 | 210 | 16,0 | 9,0 | 319 | 211 |
| w tym miasto | 1 | 1 | 210 | 9,0 | 9,0 | 211 | 211 |
| of which city | | | | | | | |
| Łabiszyn | 4 | 2 | 226 | 13,0 | 10,0 | 270 | 223 |
| w tym miasto | 1 | 1 | 176 | 8,0 | 8,0 | 176 | 176 |
| of which city | | | | | | | |
| Znin | 12 | 4 | 441 | 33,0 | 19,0 | 712 | 434 |
| w tym miasto | 5 | 4 | 441 | 26,0 | 19,0 | 590 | 434 |
| of which city | | | | | | | |
| Gminy wiejskie: Rural gminas: | | | | | | | |
| Gąsawa | 3 | 1 | 100 | 6,0 | 4,0 | 140 | 98 |
| Rogowo | 3 | 1 | 98 | 7,0 | 4,0 | 175 | 98 |
| PODREGION ŚWIECKI | 104 | 34 | 3403 | 262,0 | 152,0 | 5524 | 3457 |
| SUBREGION | | | | | | | |
| POWIAT SEPOLEŃSKI | 22 | 5 | 695 | 52,0 | 30,0 | 1147 | 721 |
| Gminy miejsko-wiejskie: Urban-rural gminas: | | | | | | | |
| Kamień Krajeński | 5 | 1 | 75 | 8,0 | 4,0 | 180 | 95 |
| w tym miasto | 1 | 1 | 75 | 4,0 | 4,0 | 95 | 95 |
| of which city | | | | | | | |
| Sępólno Krajeńskie | 9 | 2 | 252 | 20,0 | 11,0 | 439 | 258 |
| w tym miasto | 4 | 2 | 252 | 15,0 | 11,0 | 335 | 258 |
| of which city | | | | | | | |
| Więcbork | 5 | 1 | 293 | 18,0 | 12,0 | 395 | 293 |
| w tym miasto | 1 | 1 | 293 | 12,0 | 12,0 | 293 | 293 |
| of which city | | | | | | | |
| Gmina wiejska: Rural gmina: | | | | | | | |
| Sośno | 3 | 1 | 75 | 6,0 | 3,0 | 133 | 75 |

^a Przedszkola, oddziały przedszkolne w szkołach podstawowych, zespoły wychowania przedszkolnego i punkty przedszkolne; łącznie z dziećmi przebywającymi przez cały rok szkolny w placówkach wykonujących działalność leczniczą.

^a Nursery schools, pre-primary sections of primary schools, pre-primary education groups and pre-primary points; including the children attending for all school year in the units performing health care activities.

TABL. 10 (58). WYCHOWANIE PRZEDSZKOLNE^a W ROKU SZKOLNYM 2014/15 (cd.)PRE-PRIMARY EDUCATION^a IN 2014/15 SCHOOL YEAR (cont.)

| WYSZCZEGÓLNIENIE SPECIFICATION | Placówki Establishments | | Miejsca w przed- szkolach Places in nursery schools | Oddziały Sections | | Dzieci Children | |
|--|----------------------------|--|--|----------------------|--|--------------------|--|
| | ogółem total | w tym przedszkola of which nursery schools | | ogółem total | w tym przedszkola of which nursery schools | ogółem total | w tym przedszkola of which nursery schools |
| POWIAT ŚWIECKI | 53 | 22 | 1892 | 138,0 | 86,0 | 2921 | 1911 |
| Gminy miejsko-wiejskie: Urban-rural gminas: | | | | | | | |
| Nowe | 3 | 1 | 165 | 13,0 | 9,0 | 274 | 197 |
| w tym miasto of which city | 1 | 1 | 165 | 9,0 | 9,0 | 197 | 197 |
| Swiecie | 18 | 13 | 1107 | 56,0 | 50,0 | 1238 | 1106 |
| w tym miasto of which city | 14 | 12 | 1014 | 49,0 | 46,0 | 1087 | 1013 |
| Gminy wiejskie: Rural gminas: | | | | | | | |
| Bukowiec | 3 | 2 | 125 | 6,0 | 5,0 | 144 | 120 |
| Dragacz | 4 | 1 | 75 | 8,0 | 3,0 | 160 | 78 |
| Drzycim | 2 | 1 | 125 | 6,0 | 5,0 | 133 | 116 |
| Jeżewo | 5 | 1 | 25 | 8,0 | 1,0 | 155 | 25 |
| Lniano | 3 | – | – | 5,0 | – | 111 | – |
| Osie | 5 | 1 | 93 | 10,0 | 4,0 | 180 | 80 |
| Pruszcz | 6 | 2 | 177 | 14,0 | 9,0 | 283 | 189 |
| Swiekatowo | 1 | – | – | 4,0 | – | 92 | – |
| Warlubie | 3 | – | – | 8,0 | – | 151 | – |
| POWIAT TUCHOLSKI | 29 | 7 | 816 | 72,0 | 36,0 | 1456 | 825 |
| Gmina miejsko-wiejska: Urban-rural gmina: | | | | | | | |
| Tuchola | 10 | 3 | 367 | 29,0 | 15,0 | 619 | 340 |
| w tym miasto of which city | 6 | 3 | 367 | 21,0 | 15,0 | 479 | 340 |
| Gminy wiejskie: Rural gmina: | | | | | | | |
| Cekcyn | 3 | 1 | 150 | 10,0 | 6,0 | 218 | 146 |
| Gostycyn | 4 | 1 | 84 | 7,0 | 4,0 | 141 | 92 |
| Kęsowo | 6 | – | – | 9,0 | – | 157 | – |
| Lubiewo | 3 | 1 | 125 | 9,0 | 5,0 | 162 | 113 |
| Sliwice | 3 | 1 | 90 | 8,0 | 6,0 | 159 | 134 |
| PODREGION WŁOCŁAWSKI | 214 | 89 | 6809 | 482,5 | 293,0 | 9878 | 6413 |
| SUBREGION | | | | | | | |
| POWIAT ALEKSANDROWSKI | 34 | 18 | 1243 | 79,0 | 54,0 | 1630 | 1170 |
| Gminy miejskie: Urban gminas: | | | | | | | |
| Aleksandrów Kujawski | 6 | 4 | 372 | 21,0 | 17,0 | 464 | 364 |
| Ciechocinek | 3 | 3 | 285 | 12,0 | 12,0 | 271 | 271 |
| Nieszawa | 2 | 1 | 42 | 3,0 | 2,0 | 59 | 41 |
| Gminy wiejskie: Rural gminas: | | | | | | | |
| Aleksandrów Kujawski | 10 | 4 | 245 | 16,0 | 10,0 | 312 | 216 |
| Bądkowo | 2 | 1 | 25 | 5,0 | 1,0 | 120 | 25 |
| Koneck | 3 | 1 | 47 | 5,0 | 2,0 | 62 | 28 |
| Raciążek | 1 | 1 | 66 | 3,0 | 3,0 | 73 | 73 |
| Wąganiec | 3 | 2 | 111 | 7,0 | 5,0 | 135 | 102 |
| Zakrzewo | 4 | 1 | 50 | 7,0 | 2,0 | 134 | 50 |
| POWIAT LIPNOWSKI | 59 | 18 | 1027 | 104,5 | 47,0 | 1865 | 951 |
| Gmina miejska: Urban gmina: | | | | | | | |
| Lipno | 10 | 4 | 342 | 24,0 | 13,0 | 517 | 328 |
| Gminy miejsko-wiejskie: Urban-rural gminas: | | | | | | | |
| Dobrzyń nad Wisłą | 8 | 4 | 181 | 16,0 | 10,0 | 265 | 162 |
| w tym miasto of which city | 3 | 2 | 92 | 7,0 | 5,0 | 135 | 89 |
| Skepe | 6 | 2 | 102 | 9,5 | 4,0 | 192 | 102 |
| w tym miasto of which city | 3 | 1 | 50 | 6,0 | 2,0 | 120 | 50 |

^a Przedszkola, oddziały przedszkolne w szkołach podstawowych, zespoły wychowania przedszkolnego i punkty przedszkolne; łącznie z dziećmi przebywającymi przez cały rok szkolny w placówkach wykonujących działalność leczniczą.

^a Nursery schools, pre-primary sections of primary schools, pre-primary education groups and pre-primary points; including the children attending for all school year in the units performing health care activities.

TABL. 10 (58). WYCHOWANIE PRZEDSZKOLNE ^a W ROKU SZKOLNYM 2014/15 (dok.)PRE-PRIMARY EDUCATION ^a IN 2014/15 SCHOOL YEAR (cont.)

| WYSZCZEGÓLNIENIE SPECIFICATION | Placówki Establishments | | Miejsca w przed- szkolach Places in nursery schools | Oddziały Sections | | Dzieci Children | |
|--|----------------------------|--|--|----------------------|--|--------------------|--|
| | ogółem total | w tym przedszkola of which nursery schools | | ogółem total | w tym przedszkola of which nursery schools | ogółem total | w tym przedszkola of which nursery schools |
| POWIAT LIPNOWSKI (dok.) | | | | | | | |
| Gminy wiejskie: Rural gminas: | | | | | | | |
| Bobrowniki | 3 | 1 | 25 | 4,0 | 1,0 | 85 | 25 |
| Chrostkowo | 4 | 1 | 25 | 5,0 | 1,0 | 91 | 25 |
| Kikół | 10 | 3 | 116 | 15,0 | 7,0 | 204 | 92 |
| Lipno | 10 | 1 | 36 | 16,0 | 2,0 | 248 | 35 |
| Tłuchowo | 2 | 1 | 100 | 5,0 | 4,0 | 98 | 85 |
| Wielgie | 6 | 1 | 100 | 10,0 | 5,0 | 165 | 97 |
| POWIAT RADZIEJOWSKI | 22 | 5 | 466 | 47,0 | 22,0 | 974 | 464 |
| Gmina miejska: Urban gmina: | | | | | | | |
| Radziejów | 2 | 1 | 98 | 8,0 | 4,0 | 197 | 98 |
| Gmina miejsko-wiejska: Urban-rural gmina: | | | | | | | |
| Piotrków Kujawski | 4 | 1 | 136 | 10,0 | 6,0 | 223 | 144 |
| w tym miasto | 2 | 1 | 136 | 8,0 | 6,0 | 193 | 144 |
| of which city | | | | | | | |
| Gminy wiejskie: Rural gminas: | | | | | | | |
| Bytów | 1 | – | – | 3,0 | – | 65 | – |
| Dobre | 4 | 1 | 87 | 7,0 | 4,0 | 137 | 79 |
| Osięciny | 5 | 1 | 110 | 9,0 | 5,0 | 176 | 108 |
| Radziejów | 3 | 1 | 35 | 5,0 | 3,0 | 78 | 35 |
| Topółka | 3 | – | – | 5,0 | – | 98 | – |
| POWIAT WŁOCŁAWSKI | 52 | 18 | 1447 | 107,0 | 60,0 | 2213 | 1366 |
| Gmina miejska: Urban gminas: | | | | | | | |
| Kowal | 1 | 1 | 126 | 5,0 | 5,0 | 126 | 126 |
| Gminy miejsko-wiejskie: Urban-rural gminas: | | | | | | | |
| Brześć Kujawski | 7 | 2 | 202 | 14,0 | 8,0 | 310 | 202 |
| w tym miasto | 2 | 2 | 202 | 8,0 | 8,0 | 202 | 202 |
| of which city | | | | | | | |
| Chodecz | 3 | 1 | 125 | 8,0 | 6,0 | 149 | 125 |
| w tym miasto | 1 | 1 | 125 | 6,0 | 6,0 | 125 | 125 |
| of which city | | | | | | | |
| Izbica Kujawska | 3 | 1 | 65 | 8,0 | 3,0 | 183 | 65 |
| w tym miasto | 2 | 1 | 65 | 7,0 | 3,0 | 160 | 65 |
| of which city | | | | | | | |
| Lubień Kujawski | 4 | 1 | 150 | 9,0 | 6,0 | 181 | 133 |
| w tym miasto | 1 | 1 | 150 | 6,0 | 6,0 | 133 | 133 |
| of which city | | | | | | | |
| Lubraniec | 4 | 1 | 200 | 11,0 | 8,0 | 242 | 177 |
| w tym miasto | 1 | 1 | 200 | 8,0 | 8,0 | 177 | 177 |
| of which city | | | | | | | |
| Gminy wiejskie: Rural gminas: | | | | | | | |
| Baruchowo | 2 | 1 | 48 | 4,0 | 2,0 | 92 | 48 |
| Boniewo | 2 | 1 | 50 | 3,0 | 2,0 | 74 | 50 |
| Choczeń | 5 | 3 | 211 | 10,0 | 8,0 | 248 | 202 |
| Fabianki | 8 | 3 | 135 | 14,0 | 6,0 | 223 | 112 |
| Kowal | 4 | 2 | 56 | 5,0 | 3,0 | 77 | 47 |
| Lubanie | 3 | 1 | 79 | 5,0 | 3,0 | 94 | 79 |
| Włocławek | 6 | – | – | 11,0 | – | 214 | – |
| M. WŁOCŁAWEK | 47 | 30 | 2626 | 145,0 | 110,0 | 3196 | 2462 |

^a Przedszkola, oddziały przedszkolne w szkołach podstawowych, zespoły wychowania przedszkolnego i punkty przedszkolne; łącznie z dziećmi przebywającymi przez cały rok szkolny w placówkach wykonujących działalność leczniczą.

Źródło: dane Ministerstwa Edukacji Narodowej.

^a Nursery schools, pre-primary sections of primary schools, pre-primary education groups and pre-primary points; including the children attending for all school year in the units performing health care activities.

Source: data of the Ministry of National Education.

DZIAŁ VIII OCHRONA ZDROWIA I POMOC SPOŁECZNA

Uwagi ogólne

1. Dane o ochronie zdrowia – jeśli nie zaznaczono inaczej – podaje się łącznie z danymi o placówkach podległych resortom obrony narodowej i spraw wewnętrznych oraz do 2011 r. Agencji Bezpieczeństwa Wewnętrznego; z wyłączeniem ochrony zdrowia w zakładach karnych.

2. Ustawa z dnia 15 IV 2011 r. o działalności leczniczej (tekst jednolity Dz. U. 2015 poz. 618), z późniejszymi zmianami, która zastąpiła ustawę o zakładach opieki zdrowotnej – określa m.in. zasady wykonywania działalności leczniczej oraz zasady funkcjonowania placówek leczniczych.

Prezentowane w dziale dane dotyczą placówek (do 2011 r. – zakłady opieki zdrowotnej) wykonujących działalność leczniczą w zakresie:

a) ambulatoryjnej opieki zdrowotnej (przychodnie łącznie z ośrodkami zdrowia, poradniami, ambulatoriami i izbami chorych oraz zakładami badań diagnostycznych i medycznymi laboratoriami diagnostycznymi),

b) stacjonarnej opieki zdrowotnej (szpitale ogólne).

Na mocy wymienionej ustawy działalność lecznicza może być też wykonywana przez praktyki zawodowe (indywidualne lub grupowe) – lekarzy, lekarzy dentyistów oraz pielęgniarek lub położnych (do 2011 r. regulowane odrębnymi ustawami).

3. Dane o **pracownikach medycznych** dotyczą pracujących w: placówkach wykonujących działalność leczniczą, praktykach zawodowych, aptekach oraz domach pomocy społecznej, żłobkach i klubach dziecięcych.

Dane dotyczą pracujących bezpośrednio z pacjentem, tj. bez osób, dla których głównym miejscem pracy jest uczelnia, jednostka administracji państwowej, samorządu terytorialnego lub NFZ.

Dane obejmują osoby pracujące w wymiarze pełnego etatu, w wymiarze godzin przekraczającym pełny etat oraz w niepełnym wymiarze godzin w stosunku do czasu pracy określonego obowiązującymi przepisami dla danego rodzaju pracy, w przypadku jeśli ta praca ma dla nich charakter podstawowy, łącznie z osobami odbywającymi staż. Osoby te niezależnie od wymiaru czasu pracy są liczone raz.

4. Dane o łóżkach w placówkach **stacjonarnej opieki zdrowotnej** dotyczą łóżek znajdujących się stale w salach dla chorych, zajętych przez chorych lub przygotowanych na ich przyjęcie.

Dane o szpitalach obejmują placówki medyczne, które do 2011 r. były traktowane jako filie.

CHAPTER VIII HEALTH CARE AND SOCIAL WELFARE

General notes

1. The data concerning health care – unless otherwise stated – are given including health care units subordinated to the Ministry of National Defence, the Ministry of Interior and until 2011 the Internal Security Agency; excluding health care in prisons.

2. The Law on Health Care Activities, dated 15 IV 2011 (uniform text Journal of Laws 2015 item. 618) with later amendments, replacing the Law on Care Health Facilities – specifies, among others, the rules of performing health care activities and of the functioning of health care units.

Presented in the section data (for 2011 – health care institutions) performing medical activities in the following areas:

a) out-patient health care (out-patients departments including health centres, clinics, ambulatory departments and infirmaries, diagnostic facilities and medical diagnostic laboratories),

b) in-patient health care (hospitals – general).

Under that law, medical activity can be carried out also by professional practices (individual or group) – doctors, dentists and nurses or midwives (until 2011 governed by separate laws).

3. Data regarding **medical personnel** concerns persons employed: in units engaged in medical activities, professional practices, pharmacies, and social welfare homes and facilities, nurseries and children's clubs.

Data concern working directly with a patient, i.e., excluding persons for whom the primary workplace is university, units of state or local self-government administration and National Health Fund.

Data includes persons working full-time, over-time as well as part-time in relation to work time defined in the obligatory regulations for a given type of work, when this work has a basic character, including persons undergoing internships. These people regardless of their working hours are counted once.

4. Data regarding **beds in in-patient health care units** concern permanent beds in patient rooms, either occupied or prepared to receive patients.

Data on hospitals comprise health care units, which until 2011 were treated as hospital branches.

Dane o **łózkach w szpitalach ogólnych** nie obejmują miejsc dziennych na oddziałach szpitalnych oraz do 2007 r. miejsc (łóżek i inkubatorów) dla noworodków.

5. Porady udzielone przez lekarzy i lekarzy dentyistów w zakresie ambulatoryjnej opieki zdrowotnej podano łącznie z badaniami profilaktycznymi i orzeczeniami wojskowych komisji lekarskich, a w tablicy przeglądowej „Ważniejsze dane o województwie” także łącznie z poradami lekarskimi udzielonymi w izbach przyjęć szpitali ogólnych.

6. Dane o aptekach ogólnodostępnych nie obejmują aptek działających w strukturze i na potrzeby szpitali.

Punkty apteczne są to ogólnodostępne punkty sprzedaży leków gotowych, których asortyment jest ściśle określony i są głównie usytuowane na terenach wiejskich.

7. Zgodnie z ustawą z dnia 4 II 2011 r. o opiece nad dziećmi do lat 3 (Dz. U. 2013 poz. 1457), opieka może być organizowana w formie żłobka oraz od 2011 r. – klubu dziecięcego, sprawowana przez dziennego opiekuna oraz nianię.

8. Dane dotyczące wspierania rodziny oraz **pieczy zastępczej** prezentowane są zgodnie z ustawą z dnia 9 VI 2011 r. o wspieraniu rodziny oraz systemie pieczy zastępczej (jednolity tekst Dz. U. 2015 poz. 332).

9. Rodzinna piecza zastępcza jest sprawowana w przypadku niemożności zapewnienia dziecku opieki i wychowania przez rodziców. Zapewnia pracę z rodziną umożliwiającą powrót dziecka do rodziny lub gdy jest to niemożliwe – dążenie do przysposobienia dziecka, przygotowanie dziecka do samodzielnego i odpowiedzialnego życia, zaspokojenie potrzeb emocjonalnych dzieci ze szczególnym uwzględnieniem potrzeb bytowych, zdrowotnych, edukacyjnych i kulturalno-rekreacyjnych.

Formami rodzinnej pieczy zastępczej są:

1) rodziny zastępcze:

a) spokrewnione,
b) niezawodowe, umieszcza się w tym samym czasie nie więcej niż 3 dzieci (z wyjątkiem liczego rodzeństwa),

c) zawodowe – umieszcza się w tym samym czasie nie więcej niż 3 dzieci (z wyjątkiem liczego rodzeństwa); w tym:

– zawodowe pełniące funkcję pogotowia rodzinnego – przyjmują dzieci na podstawie orzeczenia sądu w przypadku gdy dziecko zostało doprowadzone przez Policję lub Straż Graniczną, na wniosek rodziców, dziecka lub innej osoby w przypadku, o którym mowa w art. 12a ustawy z dnia 29 VII 2005 r. o przeciwdziałaniu przemocy w rodzinie (Dz.U. Nr 180, poz. 1493) z późniejszymi zmianami,

Data regarding beds in general hospitals do not include day-time places in hospital wards and until 2007 – places (beds and incubators) for newborns.

5. Consultations provided by doctors and dentists are presented together with preventive examinations and with the opinions of military medical commissions, and in review table “Major data on the voivodship” also together with consultations provided by doctors in admission rooms in general hospitals.

6. Generally available pharmacies do not include pharmacies, which operate in the structure and for needs of hospitals.

Pharmaceutical outlets are sales outlets for selling prepared medicines, the range of which is precisely defined and are located in rural areas.

7. According to the law on childcare for children younger than 3 years, dated 4 II 2011 (Journal of Laws 2013 item 1457) with later amendments, care can be organized in nurseries and since 2011 – children’s clubs, provided by day carer and nanny.

8. Data concerning family support and **foster care** are presented according to the Law of Family Support and Foster Care System, dated 9 VI 2011 (uniform text Journal of Laws 2015 item 332).

9. Family foster care shall be exercised in case when it is impossible for the parents to provide care and education for a child. It guarantees a work with a family to make possibility for a child to return to its family, or when it is impossible – efforts aimed at child’s adoption; preparation of a child to live an independent and responsible life; satisfaction of children’s emotional needs, in particular the needs related to welfare, healthcare, education, culture and recreation.

The forms of family foster care are the following:

1) foster families:

a) related,
b) non-professional - placed in it may be not more than 3 children (except for numerous siblings),

c) professional - placed in it may be not more than 3 children (except for numerous siblings) including:

– professional that performs the function of a family emergency house shall receive a child on the basis of a court ruling, case when a child was escorted by Police or Border Guard, upon consent of parents, child or another person in the case referred to in Article 12a of the Law on Counteracting Domestic Violence, dated 29 VII 2005 (Journal of Laws No. 180, item 1493) with later amendments,

– zawodowe specjalistyczne – umieszcza się w nich w szczególności: dzieci legitymujące się orzeczeniem o niepełnosprawności lub orzeczeniem o znacznym lub umiarkowanym stopniu niepełnosprawności, dzieci na podstawie ustawy z dnia 26 X 1982 r. o postępowaniu w sprawach nieletnich (jednolity tekst Dz.U. 2014 Nr 382 z późniejszymi zmianami), małoletnie matki z dziećmi,

– zawodowe niespokrewnione z dzieckiem, wielodzietne (funkcjonują nie dłużej niż przez okres 3 lat od dnia wejścia w życie ustawy, tj. do 31 XII 2014 r.);

2) **rodzinne domy dziecka** – w tym samym czasie, może w nich przebywać łącznie nie więcej niż 8 dzieci (z wyjątkiem liczego rodzeństwa).

10. Instytucjonalna piecza zastępcza jest sprawowana w formie:

1) **placówki opiekuńczo-wychowawczej**, która jest prowadzona jako placówka typu:

a) **interwencyjnego** – zapewnia doraźną opiekę nad dzieckiem w czasie trwania sytuacji kryzysowej, w szczególności placówka jest obowiązana przyjąć dziecko w przypadkach wymagających natychmiastowego zapewnienia mu opieki,

b) **rodzinnego** – wychowuje dzieci w różnym wieku, w tym dorastające i usamodzielniające się; umożliwia wspólne wychowanie i opiekę licznemu rodzeństwu; współpracuje z koordynatorem rodzinnej pieczy zastępczej i asystentem rodziny,

c) **socjalizacyjnego** – zapewnia dziecku całodobową opiekę i wychowanie oraz zaspokaja jego niezbędne potrzeby, w szczególności emocjonalne, rozwojowe, zdrowotne, bytowe, społeczne i religijne; realizuje przygotowany we współpracy z asystentem rodziny plan pomocy dziecku; umożliwia kontakt dziecka z rodzicami i innymi osobami bliskimi, podejmuje działania w celu powrotu dziecka do rodziny; zapewnia dziecku dostęp do kształcenia dostosowanego do jego wieku i możliwości rozwojowych; obejmuje dziecko działaniami terapeutycznymi, zapewnia korzystanie z przysługujących świadczeń zdrowotnych,

d) **specjalistyczno-terapeutycznego** – sprawuje opiekę nad dzieckiem o indywidualnych potrzebach, w szczególności: legitymującym się orzeczeniem o niepełnosprawności albo orzeczeniem o umiarkowanym lub znacznym stopniu niepełnosprawności; wymagającym stosowania specjalnych metod wychowawczych i specjalistycznej terapii; wymagającym wyrównywania opóźnień rozwojowych i edukacyjnych. Placówka, zapewnia zajęcia wychowawcze, socjoterapeutyczne, korekcyjne, kompensacyjne, logopedyczne i specjalistycznej terapii; wyrównujące braki w wychowaniu w rodzinie i przygotowujące do życia społecznego, a dzieciom niepełnosprawnym także odpowiednią rehabilitację i zajęcia rewalidacyjne;

– *professional specialist shall receive in particular: children with a disability certificate or a certificate of high or moderate level of disability, children on the basis of the Law on Proceedings Involving Juveniles, dated 26 X 1982 (uniform text Journal of Laws 2014 No. 382 with later amendments), underage mothers with children,*

– *professional not related to the child with many children (operates for not longer than 3 years from the date of entry into force of Law, i.e. until 31 XII 2014);*

2) **foster homes** – *placed in it may be not more than 8 children (except for numerous siblings).*

10. Insitutional foster care, which shall be exercised in the form of:

1) **care and education centre**, shall be exercised in the form of:

a) **an intervention** – *provides immediate care for a child in the crisis situation, especially if it is required for the centre to place the child under immediate care,*

b) **a family** - *educates children of various age groups, including adolescents and those becoming independent; enables common education and care for numerous siblings; cooperate with a family foster care coordinator and a family assistant,*

c) **a socialization** – *provides a child with full-time care and education, and fulfil its needs, especially emotional, development, health, living, social and religious needs, implements a child assistance plan prepared in cooperation with a family assistant, enables contacts with parents and other close persons, unless otherwise decided by a court, takes actions aimed at the child's return to a family, provides a child with access to education adjusted to its age and development skills, provides a child with therapeutic actions, provides access to eligible healthcare services,*

d) **a specialist therapy** - *provides care for a child with individual needs, in particular: a child with a disability certificate or a certificate of high or moderate level of disability, a child requiring the application of special education methods and specialist therapy, a child requiring dealing with their developmental and emotional retardation. The centre provides educational, sociotherapeutic, corrective, compensating, speech therapy, and therapeutic activities compensating for lacks in upbringing in a family and preparing for social life, as well as proper rehabilitation for disabled children;*

2) **regionalnej placówki opiekuńczo-terapeutycznej** – umieszczane są w niej dzieci, które ze względu na stan zdrowia wymagają stosowania specjalistycznej opieki i rehabilitacji i nie mogą zostać umieszczone w rodzinnej pieczy zastępczej lub w placówce opiekuńczo-wychowawczej. W tym samym czasie można w niej umieścić nie więcej niż 30 dzieci;

3) **interwencyjnego ośrodka preadopcyjnego** – umieszcza się w nim dzieci do ukończenia pierwszego roku życia, które wymagają specjalistycznej opieki i w okresie oczekiwania na przysposobienie nie mogą zostać umieszczone w rodzinnej pieczy zastępczej. W ośrodku, w tym samym czasie, można umieścić nie więcej niż 20 dzieci.

11. Dane o domach i zakładach pomocy społecznej dotyczą placówek, dla których organami prowadzącymi są: jednostki samorządu terytorialnego, stowarzyszenia, organizacje społeczne, kościoły i związki wyznaniowe, fundacje, osoby fizyczne i prawne. Rodzaje domów i zakładów prezentuje się zgodnie z ustawą o pomocy społecznej z dnia 12 III 2004 r. (tekst jednolity Dz. U. 2015 poz. 163).

2) **regional care and therapy centre** – a centre where children shall be placed, due to their health condition requiring specialist care and rehabilitation and cannot be placed in family foster care or a care and education centre. The total number of 30 children at most may be placed in a regional care and therapy centre at the same time;

3) **pre-adoptive intervention centre** – a centre where shall be placed children up to the 1 year old, requiring special care who, waiting for adoption, cannot be covered by family foster. The total number of 20 children at most may be placed in a pre-adoptive intervention centre at the same time.

11. Data concerning social welfare homes and facilities are related to the institutions for which the founding bodies are: local self-government entities, associations, social organizations, churches and religious associations, foundations, natural and legal persons. Types of social welfare homes and facilities are presented in accordance with the Act on Social Assistance of 12 III 2004 (uniform text Journal of Laws 2015 item 163).

TABL. 1 (59). **ŁÓŻKA W SZPITALACH OGÓLNYCH, APTEKI OGÓLNODOSTĘPNE I PUNKTY APTECZNE W 2014 R.**

Stan w dniu 31 XII

BEDS IN GENERAL HOSPITALS, GENERALLY AVAILABLE PHARMACIES AND PHARMACEUTICAL OUTLETS IN 2014

As of 31 XII

| WYSZCZEGÓLNIENIE <i>SPECIFICATION</i> | Łóżka ^a w szpitalach ogólnych <i>Beds^a in general hospitals</i> | Apteki ^b <i>Pharmacies^b</i> | Punkty apteczne ^b <i>Pharmaceutical outlets^b</i> |
|---|--|--|---|
| WOJEWÓDZTWO VOIVODSHIP | 9891 | 586 | 88 |
| Podregion bydgosko-toruński ... Subregion | 4903 | 232 | 16 |
| Powiaty: <i>Powiats:</i> | | | |
| bydgoski | 53 | 24 | 9 |
| toruński | 114 | 20 | 7 |
| Miasta na prawach powiatu: <i>Cities with powiat status:</i> | | | |
| Bydgoszcz | 3388 | 124 | – |
| Toruń | 1348 | 64 | – |
| Podregion grudziądzki Subregion | 1917 | 95 | 26 |
| Powiaty: <i>Powiats:</i> | | | |
| brodnicki | 158 | 20 | 6 |
| chełmiński | 160 | 10 | 4 |
| golubsko-dobrzyński | 225 | 10 | 5 |
| grudziądzki | 35 | 6 | 4 |
| rypiński | 200 | 10 | 3 |
| wąbrzeski | 112 | 8 | 4 |
| Miasto na prawach powiatu: <i>City with powiat status:</i> | | | |
| Grudziądz | 1027 | 31 | – |
| Podregion inowrocławski Subregion | 991 | 95 | 12 |
| Powiaty: <i>Powiats:</i> | | | |
| inowrocławski | 508 | 41 | 8 |
| mogileński | 122 | 13 | – |
| nakielski | 183 | 19 | 2 |
| żniński | 178 | 22 | 2 |
| Podregion świecki Subregion | 575 | 43 | 13 |
| Powiaty: <i>Powiats:</i> | | | |
| sępoleński | 135 | 11 | 2 |
| świecki | 307 | 21 | 9 |
| tucholski | 133 | 11 | 2 |
| Podregion włocławski Subregion | 1505 | 121 | 21 |
| Powiaty: <i>Powiats:</i> | | | |
| aleksandrowski | 208 | 20 | 3 |
| lipnowski | 366 | 21 | 7 |
| radziejowski | 275 | 14 | 2 |
| włocławski | – | 23 | 9 |
| Miasto na prawach powiatu: <i>City with powiat status:</i> | | | |
| Włocławek | 656 | 43 | – |

a Łącznie z łózkami i inkubatorami dla noworodków. *b* Patrz uwagi ogólne, ust. 6 na str. 217.

Ź r ó d ł o: w zakresie szpitali ogólnych — dane Ministerstwa Zdrowia i Ministerstwa Spraw Wewnętrznych.

a Including beds and incubators for newborns. *b* See general notes, item 6 on page 217.

S o u r c e: in regard to general hospitals — data of the Ministry of Health and the Ministry of Interior.

TABL. 2 (60). **AMBULATORYJNA OPIEKA ZDROWOTNA W 2014 R.**

Stan w dniu 31 XII

OUT-PATIENT HEALTH CARE IN 2014

As of 31 XII

| WYSZCZEGÓLNIENIE SPECIFICATION | Przychodnie Out-patients departments | Praktyki lekarskie ^a Medical practices ^a | Porady udzielone ^b Consultations provided ^b | | | |
|---|--|---|---|-------------------------------|----------------------|---------------------------|
| | | | w tys. in thous. | na 1 mieszkańca per capita | lekarskie medical | stomatologiczne dental |
| | | | | | w tys. in thous. | |
| WOJEWÓDZTWO VOIVODSHIP | 775 | 364 | 16586,4 | 7,9 | 14982,2 | 1604,2 |
| Podregion bydgosko- toruński | 311 | 127 | 7274,7 | 9,4 | 6528,0 | 746,7 |
| Subregion | | | | | | |
| Powiaty: | | | | | | |
| Powiaty: | | | | | | |
| bydgoski | 34 | 12 | 537,8 | 4,8 | 478,7 | 59,2 |
| toruński | 33 | 15 | 495,1 | 4,9 | 439,9 | 55,3 |
| Miasta na prawach powiatu: | | | | | | |
| Cities with powiat status: | | | | | | |
| Bydgoszcz | 164 | 66 | 4119,8 | 11,5 | 3729,9 | 389,9 |
| Toruń | 80 | 34 | 2121,9 | 10,4 | 1879,6 | 242,3 |
| Podregion grudziądzki ... | 138 | 47 | 2791,0 | 7,1 | 2529,2 | 261,9 |
| Subregion | | | | | | |
| Powiaty: | | | | | | |
| Powiaty: | | | | | | |
| brodnicki | 37 | 15 | 524,9 | 6,7 | 485,2 | 39,7 |
| chełmiński | 13 | 5 | 291,5 | 5,5 | 265,3 | 26,2 |
| golubsko-dobrzyński | 13 | 8 | 319,7 | 7,0 | 303,1 | 16,6 |
| grudziądzki | 11 | 0 | 145,6 | 3,6 | 123,5 | 22,1 |
| rypiński | 14 | 2 | 320,1 | 7,2 | 295,8 | 24,3 |
| wąbrzeski | 14 | 5 | 251,2 | 7,2 | 226,6 | 24,6 |
| Miasto na prawach powiatu: | | | | | | |
| City with powiat status: | | | | | | |
| Grudziądz | 36 | 12 | 938,1 | 9,6 | 829,7 | 108,4 |
| Podregion inowrocławski | 113 | 61 | 2565,9 | 7,0 | 2337,0 | 229,0 |
| Subregion | | | | | | |
| Powiaty: | | | | | | |
| Powiaty: | | | | | | |
| inowrocławski | 52 | 23 | 1252,6 | 7,7 | 1136,9 | 115,7 |
| mogileński | 15 | 8 | 276,2 | 5,9 | 255,4 | 20,8 |
| nakielski | 28 | 20 | 533,4 | 6,1 | 497,8 | 35,7 |
| żniński | 18 | 10 | 503,6 | 7,1 | 446,9 | 56,7 |
| Podregion świecki | 60 | 37 | 1250,1 | 6,6 | 1112,1 | 138,0 |
| Subregion | | | | | | |
| Powiaty: | | | | | | |
| Powiaty: | | | | | | |
| sępoleński | 15 | 8 | 272,5 | 6,5 | 248,4 | 24,1 |
| świecki | 34 | 11 | 647,7 | 6,5 | 573,1 | 74,6 |
| tucholski | 11 | 18 | 330,0 | 6,8 | 290,6 | 39,3 |
| Podregion włocławski | 153 | 92 | 2704,6 | 7,4 | 2476,0 | 228,7 |
| Subregion | | | | | | |
| Powiaty: | | | | | | |
| Powiaty: | | | | | | |
| aleksandrowski | 26 | 16 | 390,9 | 7,0 | 359,2 | 31,7 |
| lipnowski | 22 | 14 | 439,6 | 6,6 | 402,2 | 37,5 |
| radziejowski | 14 | 7 | 330,2 | 8,0 | 310,9 | 19,3 |
| włocławski | 25 | 11 | 448,0 | 5,2 | 403,8 | 44,3 |
| Miasto na prawach powiatu: | | | | | | |
| City with powiat status: | | | | | | |
| Włocławek | 66 | 44 | 1095,9 | 9,6 | 1000,0 | 95,9 |

^a Dane obejmują podmioty, które podpisały kontrakty z Narodowym Funduszem Zdrowia lub z przychodniami. ^b W ciągu roku; łącznie z poradami opłacanymi przez pacjentów (środki niepubliczne); bez porad udzielonych w izbach przyjęć szpitali ogólnych — 364,1 tys. porad.

^a Data concern entities that have signed contract with National Health Fund or with out-patients departments. ^b During the year; including consultations paid by patients (non-public funds); excluding consultation provided by doctors in admission rooms in general hospitals — 364,1 thous. consultations.

TABL. 3 (61). **ŻŁOBKI I KLUBY DZIECIĘCE W 2014 R.**
Stan w dniu 31 XII
NURSERIES AND CHILDREN'S CLUBS IN 2014
As of 31 XII

| WYSZCZEGÓLNIENIE SPECIFICATION | Żłobki Nurseries | Oddziały żłobkowe Nursery wards | Kluby dziecięce Children's clubs | Miejsca w żłobkach i klubach dziecięcych ^a Places in nurseries and children's clubs ^a | Dzieci przebywające w żłobkach i klubach dziecięcych w ciągu roku ^a Children staying in nurseries and children's clubs during the year ^a |
|--|---------------------|------------------------------------|-------------------------------------|--|---|
| WOJEWÓDZTWO ... VOIVODSHIP | 47 | 6 | 17 | 2766 | 2555 |
| Podregion bydgosko- -toruński | 26 | 2 | 12 | 1890 | 1770 |
| Subregion | | | | | |
| Powiaty: Powiats: | | | | | |
| bydgoski | 3 | – | 2 | 159 | 128 |
| toruński | – | 1 | 2 | 59 | 44 |
| Miasta na prawach powiatu: Cities with powiat status: | | | | | |
| Bydgoszcz | 8 | – | 5 | 980 | 964 |
| Toruń | 15 | 1 | 3 | 692 | 634 |
| Podregion grudziądzki | 5 | – | 4 | 197 | 131 |
| Subregion | | | | | |
| Powiaty: Powiats: | | | | | |
| brodnicki | – | – | 1 | 27 | 18 |
| chełmiński | – | – | – | – | – |
| golubsko-dobrzyński | – | – | 2 | 23 | 22 |
| grudziądzki | 1 | – | – | 15 | 15 |
| rypiński | – | – | – | – | – |
| wąbrzeski | 1 | – | – | 15 | 9 |
| Miasto na prawach powiatu: City with powiat status: | | | | | |
| Grudziądz | 3 | – | 1 | 117 | 67 |
| Podregion inowrocławski Subregion | 5 | 4 | – | 310 | 298 |
| Powiaty: Powiats: | | | | | |
| inowrocławski | 4 | – | – | 198 | 187 |
| mogileński | – | – | – | – | – |
| nakielski | 1 | 2 | – | 65 | 64 |
| zniński | – | 2 | – | 47 | 47 |
| Podregion świecki | 4 | – | 1 | 155 | 144 |
| Subregion | | | | | |
| Powiaty: Powiats: | | | | | |
| sępoleński | 1 | – | 1 | 60 | 60 |
| świecki | 1 | – | – | 65 | 62 |
| tucholski | 2 | – | – | 30 | 22 |
| Podregion włocławski | 7 | – | – | 214 | 212 |
| Subregion | | | | | |
| Powiaty: Powiats: | | | | | |
| aleksandrowski | 1 | – | – | 15 | 15 |
| lipnowski | 1 | – | – | 9 | 9 |
| radziejowski | – | – | – | – | – |
| włocławski | – | – | – | – | – |
| Miasto na prawach powiatu: City with powiat status: | | | | | |
| Włocławek | 5 | – | – | 190 | 188 |

^a Łącznie z oddziałami żłobkowymi.
^a Including nursery wards.

TABL. 4 (62). RODZINNA PIECZA ZASTĘPCZA W 2014 R.

Stan w dniu 31 XII

FAMILY FOSTER CARE IN 2014

As of 31 XII

| WYSZCZEGÓLNIENIE SPECIFICATION | Rodziny zastępcze spokrewnione <i>Related foster families</i> | | Rodziny zastępcze niezawodowe <i>Non-professional foster families</i> | | Rodziny zastępcze zawodowe <i>Professional foster families</i> | | Rodzinne domy dziecka <i>Foster homes</i> | |
|---|---|--|---|--|--|--|--|--|
| | liczba rodzin zastępczych <i>number of foster families</i> | dzieci ^a <i>children^a</i> | liczba rodzin zastępczych <i>number of foster families</i> | dzieci ^a <i>children^a</i> | liczba rodzin zastępczych <i>number of foster families</i> | dzieci ^a <i>children^a</i> | liczba rodzin zastępczych <i>number of foster families</i> | dzieci ^a <i>children^a</i> |
| WOJEWÓDZTWO VOIVODSHIP | 1423 | 1806 | 643 | 884 | 58 | 183 | 22 | 134 |
| Podregion bydgosko- toruński Subregion | 606 | 732 | 231 | 315 | 15 | 51 | 16 | 94 |
| Powiaty: <i>Powiats:</i> | | | | | | | | |
| bydgoski | 68 | 95 | 52 | 82 | 4 | 20 | 2 | 16 |
| toruński | 61 | 75 | 45 | 65 | 6 | 20 | 2 | 10 |
| Miasta na prawach powiatu: <i>Cities with powiat status:</i> | | | | | | | | |
| Bydgoszcz | 270 | 311 | 78 | 93 | 2 | 5 | 4 | 24 |
| Toruń | 207 | 251 | 56 | 75 | 3 | 6 | 8 | 44 |
| Podregion grudziądzki Subregion | 277 | 358 | 117 | 162 | 10 | 40 | 1 | 5 |
| Powiaty: <i>Powiats:</i> | | | | | | | | |
| brodnicki | 40 | 49 | 20 | 31 | 1 | 3 | 1 | 5 |
| chełmiński | 45 | 54 | 19 | 22 | 3 | 11 | – | – |
| golubsko-dobrzyński | 40 | 48 | 19 | 24 | 4 | 17 | – | – |
| grudziądzki | 18 | 27 | 13 | 18 | – | – | – | – |
| rypiński | 9 | 11 | 8 | 13 | 1 | 6 | – | – |
| wąbrzeski | 34 | 50 | 10 | 17 | – | – | – | – |
| Miasto na prawach powiatu: <i>City with powiat status:</i> | | | | | | | | |
| Grudziądz | 91 | 119 | 28 | 37 | 1 | 3 | – | – |
| Podregion inowrocławski Subregion | 209 | 279 | 110 | 134 | 16 | 42 | 2 | 13 |
| Powiaty: <i>Powiats:</i> | | | | | | | | |
| inowrocławski | 111 | 141 | 46 | 54 | 3 | 8 | – | – |
| mogileński | 19 | 24 | 12 | 14 | 8 | 20 | – | – |
| nakielski | 50 | 67 | 23 | 29 | 5 | 14 | 2 | 13 |
| żniński | 29 | 47 | 29 | 37 | – | – | – | – |
| Podregion świecki Subregion | 116 | 163 | 82 | 141 | 5 | 17 | 1 | 8 |
| Powiaty: <i>Powiats:</i> | | | | | | | | |
| sępoleński | 24 | 34 | 21 | 32 | – | – | – | – |
| świecki | 60 | 83 | 33 | 52 | – | – | 1 | 8 |
| tucholski | 32 | 46 | 28 | 57 | 5 | 17 | – | – |
| Podregion włocławski Subregion | 215 | 274 | 103 | 132 | 12 | 33 | 2 | 14 |
| Powiaty: <i>Powiats:</i> | | | | | | | | |
| aleksandrowski | 33 | 42 | 29 | 43 | 3 | 10 | 1 | 5 |
| lipnowski | 33 | 45 | 16 | 19 | 2 | 7 | 1 | 9 |
| radziejowski | 13 | 18 | 8 | 10 | – | – | – | – |
| włocławski | 38 | 44 | 16 | 19 | 4 | 8 | – | – |
| Miasto na prawach powiatu: <i>City with powiat status:</i> | | | | | | | | |
| Włocławek | 98 | 125 | 34 | 41 | 3 | 8 | – | – |

^a W wieku 0–24.^a At the age of 0–24.

TABL. 5 (63). INSTYTUCJONALNA PIECZA ZASTĘPCZA W 2014 R.

Stan w dniu 31 XII

INSTITUTIONAL FOSTER CARE IN 2014

As of 31 XII

| WYSZCZEGÓLNIENIE SPECIFICATION | Placówki opiekuńczo-wychowawcze Care and education centres | | | | |
|--|--|---------------------------------|-------------------------------|--------------------|--|
| | ogółem total | z liczby ogółem of total | | | |
| | | socjalizacyjne socialization | interwencyjne intervention | rodzinne family | łącznie zadania placówek combining tasks of the centres |
| WOJEWÓDZTWO a | 69 | 49 | 4 | 14 | 2 |
| VOIVODSHIP b | 1239 | 998 | 80 | 101 | 60 |
| c | 1231 | 981 | 90 | 93 | 67 |
| Podregion bydgosko-toruński a | 23 | 15 | 2 | 5 | 1 |
| Subregion b | 364 | 257 | 44 | 33 | 30 |
| c | 346 | 236 | 43 | 30 | 37 |
| Powiaty: Powiats: | | | | | |
| bydgoski a | 4 | 4 | – | – | – |
| b | 70 | 70 | – | – | – |
| c | 57 | 57 | – | – | – |
| toruński a | – | – | – | – | – |
| b | – | – | – | – | – |
| c | – | – | – | – | – |
| Miasta na prawach powiatu: Cities with powiat status: | | | | | |
| Bydgoszcz a | 11 | 7 | 1 | 2 | 1 |
| b | 152 | 83 | 30 | 9 | 30 |
| c | 164 | 82 | 36 | 9 | 37 |
| Toruń a | 8 | 4 | 1 | 3 | – |
| b | 142 | 104 | 14 | 24 | – |
| c | 125 | 97 | 7 | 21 | – |
| Podregion grudziądzki a | 14 | 10 | 1 | 3 | – |
| Subregion b | 293 | 243 | 26 | 24 | – |
| c | 303 | 247 | 34 | 22 | – |
| Powiaty: Powiats: | | | | | |
| brodnicki a | 4 | 1 | – | 3 | – |
| b | 54 | 30 | – | 24 | – |
| c | 49 | 27 | – | 22 | – |
| chełmiński a | 2 | 2 | – | – | – |
| b | 44 | 44 | – | – | – |
| c | 47 | 47 | – | – | – |
| golubsko-dobrzyński a | – | – | – | – | – |
| b | – | – | – | – | – |
| c | – | – | – | – | – |
| grudziądzki a | 2 | 2 | – | – | – |
| b | 60 | 60 | – | – | – |
| c | 60 | 60 | – | – | – |
| rypiński a | 1 | 1 | – | – | – |
| b | 30 | 30 | – | – | – |
| c | 33 | 33 | – | – | – |
| wąbrzeski a | – | – | – | – | – |
| b | – | – | – | – | – |
| c | – | – | – | – | – |
| Miasto na prawach powiatu: City with powiat status: | | | | | |
| Grudziądz a | 5 | 4 | 1 | – | – |
| b | 105 | 79 | 26 | – | – |
| c | 114 | 80 | 34 | – | – |

TABL. 5 (63). INSTYTUCJONALNA PIECZA ZASTĘPCZA W 2014 R. (dok.)

Stan w dniu 31 XII

INSTITUTIONAL FOSTER CARE IN 2014 (cont.)

As of 31 XII

| WYSZCZEGÓLNIENIE SPECIFICATION | Placówki opiekuńczo-wychowawcze Care and education centres | | | | |
|--|--|---------------------------------|-------------------------------|--------------------|--|
| | ogółem total | z liczby ogółem of total | | | |
| | | socjalizacyjne socialization | interwencyjne intervention | rodzinne family | łącznie zadania placówek combining tasks of the centres |
| Podregion inowrocławski a | 14 | 10 | – | 4 | – |
| Subregion b | 183 | 154 | – | 29 | – |
| c | 192 | 164 | – | 28 | – |
| Powiaty: Powiats: | | | | | |
| inowrocławski a | 7 | 7 | – | – | – |
| b | 96 | 96 | – | – | – |
| c | 105 | 105 | – | – | – |
| mogileński a | – | – | – | – | – |
| b | – | – | – | – | – |
| c | – | – | – | – | – |
| nakielski a | 3 | 1 | – | 2 | – |
| b | 30 | 14 | – | 16 | – |
| c | 29 | 13 | – | 16 | – |
| żniński a | 4 | 2 | – | 2 | – |
| b | 57 | 44 | – | 13 | – |
| c | 58 | 46 | – | 12 | – |
| Podregion świecki a | 7 | 6 | – | 1 | – |
| Subregion b | 155 | 148 | – | 7 | – |
| c | 144 | 140 | – | 4 | – |
| Powiaty: Powiats: | | | | | |
| sępoleński a | 3 | 2 | – | 1 | – |
| b | 67 | 60 | – | 7 | – |
| c | 62 | 58 | – | 4 | – |
| świecki a | 3 | 3 | – | – | – |
| b | 58 | 58 | – | – | – |
| c | 56 | 56 | – | – | – |
| tucholski a | 1 | 1 | – | – | – |
| b | 30 | 30 | – | – | – |
| c | 26 | 26 | – | – | – |
| Podregion włocławski a | 11 | 8 | 1 | 1 | 1 |
| Subregion b | 244 | 196 | 10 | 8 | 30 |
| c | 246 | 194 | 13 | 9 | 30 |
| Powiaty: Powiats: | | | | | |
| aleksandrowski a | 1 | 1 | – | – | – |
| b | 30 | 30 | – | – | – |
| c | 29 | 29 | – | – | – |
| lipnowski a | 1 | 1 | – | – | – |
| b | 30 | 30 | – | – | – |
| c | 28 | 28 | – | – | – |
| radziejowski a | 1 | – | – | 1 | – |
| b | 8 | – | – | 8 | – |
| c | 9 | – | – | 9 | – |
| włocławski a | 2 | 1 | – | – | 1 |
| b | 60 | 30 | – | – | 30 |
| c | 60 | 30 | – | – | 30 |
| Miasto na prawach powiatu: City with powiat status: | | | | | |
| Włocławek a | 6 | 5 | 1 | – | – |
| b | 116 | 106 | 10 | – | – |
| c | 120 | 107 | 13 | – | – |

TABL. 6 (64). **POMOC SPOŁECZNA STACJONARNA W 2014 R.**

Stan w dniu 31 XII

STATIONARY SOCIAL WELFARE IN 2014

As of 31 XII

| WYSZCZEGÓLNIENIE SPECIFICATION | Domy i zakłady (bez filii) Homes and facilities (excluding branches) | Miejsca (łącznie z filiami) Places (including branches) | Mieszkańcy (łącznie z filiami) Residents (including branches) |
|--|--|--|---|
| WOJEWÓDZTWO VOIVODSHIP | 69 | 5158 | 5024 |
| Podregion bydgosko-toruński Subregion | 19 | 1526 | 1504 |
| Powiaty: Powiats: | | | |
| bydgoski | 3 | 179 | 179 |
| toruński | 4 | 346 | 346 |
| Miasta na prawach powiatu: Cities with powiat status: | | | |
| Bydgoszcz | 6 | 651 | 646 |
| Toruń | 6 | 350 | 333 |
| Podregion grudziądzki Subregion | 12 | 1053 | 1006 |
| Powiaty: Powiats: | | | |
| brodnicki | 3 | 110 | 110 |
| chełmiński | 2 | 230 | 226 |
| golubsko-dobrzyński | 2 | 20 | 15 |
| grudziądzki | — | — | — |
| rypiński | 1 | 50 | 45 |
| wąbrzeski | 1 | 75 | 75 |
| Miasto na prawach powiatu: City with powiat status: | | | |
| Grudziądz | 3 | 568 | 535 |
| Podregion inowrocławski Subregion | 15 | 1028 | 1006 |
| Powiaty: Powiats: | | | |
| inowrocławski | 7 | 493 | 483 |
| mogileński | 2 | 125 | 122 |
| nakielski | 3 | 174 | 167 |
| żniński | 3 | 236 | 234 |
| Podregion świecki Subregion | 9 | 506 | 493 |
| Powiaty: Powiats: | | | |
| sępoleński | 3 | 195 | 192 |
| świecki | 4 | 255 | 245 |
| tucholski | 2 | 56 | 56 |
| Podregion włocławski Subregion | 14 | 1045 | 1015 |
| Powiaty: Powiats: | | | |
| aleksandrowski | 3 | 184 | 176 |
| lipnowski | 1 | 143 | 143 |
| radziejowski | 1 | 70 | 70 |
| włocławski | 5 | 305 | 293 |
| Miasto na prawach powiatu: City with powiat status: | | | |
| Włocławek | 4 | 343 | 333 |

DZIAŁ IX KULTURA. TURYSTYKA. SPORT

Uwagi ogólne

1. Do księgozbioru **bibliotek publicznych** zaliczono książki i broszury oraz gazety i czasopisma.

Czytelnik (użytkownik aktywnie wypożyczający) to użytkownik zarejestrowany, który wypożyczył na zewnątrz co najmniej jedną pozycję w ciągu roku.

2. W **muzeach** jako muzealia wykazano rzeczy ruchome i nieruchomości wpisane do inwentarza muzealiów.

3. Informacje o **kinach** dotyczą działalności kin ogólnie dostępnych, tj. powołanych do publicznego udostępniania filmów w formie projekcji na seansach filmowych, bez względu na rodzaj stosowanego nośnika filmu (taśma światłoczuła, taśma magnetyczna eksploatowana w technice wideo, nośnik cyfrowy). Wśród kin stałych wyróżnia się **miniplexy** – posiadające od 3 do 7 sal i **multipleksy** – posiadające 8 sal i więcej.

4. Termin **turystyka** – zgodnie z Rozporządzeniem Parlamentu Europejskiego i Rady (UE) Nr 692/2011 obowiązującym od 2012 r., oznacza czynności odwiedzających, którzy podejmują podróż do głównego miejsca docelowego położonego poza ich zwykłym otoczeniem, na okres krótszy niż rok, w dowolnym głównym celu, w tym w celu służbowym, wypoczynkowym lub innym celu osobistym, innym niż zatrudnienie przez podmiot miejscowy dla odwiedzanego miejsca.

5. **Baza noclegowa turystyki** dotyczy turystycznych obiektów noclegowych tj. obejmuje obiekty hotelowe i pozostałe obiekty łącznie z pokojami gościnnymi i kwaterami agroturystycznymi.

Do obiektów hotelowych zaliczamy hotele, motele, pensjonaty i inne obiekty hotelowe (np. zajazdy, gościńce).

Pozostałe obiekty obejmują: domy wycieczkowe, schroniska, schroniska młodzieżowe, szkolne schroniska młodzieżowe, ośrodki wczasowe, ośrodki kolonijne, ośrodki szkoleniowo-wypoczynkowe, domy pracy twórczej, zespoły domków turystycznych, kempingi, pola biwakowe, hostele, zakłady uzdrowiskowe i pozostałe niesklasyfikowane (np. domy studenckie, internaty, ośrodki rekreacyjno-sportowe itp.).

6. W informacjach o obiektach i miejscach noclegowych turystyki nie uwzględnia się obiektów i miejsc w obiektach przejściowo nieczynnych z powodu przebudowy, remontu itp.

7. Turyści zagraniczni korzystający z turystycznych obiektów noclegowych rejestrowani są według kraju stałego zamieszkania. Turysta zagraniczny może być wykazywany wielokrotnie, jeśli w czasie jednorazowego pobytu w Polsce korzysta z kilku obiektów noclegowych.

8. Począwszy od 2002 r. informacje o uczniowskich **klubach sportowych** UKS i wyznaniowych klubach sportowych oraz klubach sportowych opracowywane są na podstawie badania cyklicznego przeprowadzanego co dwa lata.

CHAPTER IX CULTURE. TOURISM. SPORT

General notes

1. Books and pamphlets as well as newspapers and magazines constitute the collection of **public libraries**.

Reader/borrower (user actively borrowing books) is a person registered in the library, who borrowed at least one volume in reported year.

2. Movable subjects and real estate registered in exhibit inventory are presented as exhibits in **museums**.

3. Information regarding **cinemas** concerns the activity of public cinemas, i.e., established for the purpose of public film screenings, regardless of the film carrier used (light-sensitive and magnetic tape). Among indoor cinemas one can distinguish **miniplexes** – equipped with 3 to 7 screens and **multiplekses** – equipped with 8 screens and more.

4. **Tourism**, in accordance with the Regulation (EU) No. 692/2011 of the European Parliament and of the Council in force since 2012, means the activity of visitors taking a trip to a main destination outside their usual environment, for less than a year, for any main purpose, including business, leisure or other personal purpose, other than to be employed by a resident entity in the place visited.

5. **Tourist accommodation facilities** include collective tourist accommodation establishments i.e. hotels and similar establishments and other facilities include rooms for rent and agrotourism lodgings. Hotels and similar establishments covers hotels, motels, boarding houses and other hotel facilities (e.g. road houses, inns).

Other facilities covers: excursion hotels, shelters, youth hostels, school youth hostels, holiday centres, holiday youth centres, training-recreational centres, creative arts centres, complexes of tourist cottages, camping sites, tent camp sites, hostels, health establishments and other non-classified (e.g. student dormitories, boarding schools and recreational centres, etc.).

6. Facilities and places temporarily unavailable due to expansion, renovation, etc., are not included in data regarding facilities and the number of bed places for tourists.

7. Foreign tourists using tourist accommodation establishments are registered according to country of their permanent residence. A foreign tourist may be indicated more than once if during a single stay in Poland he/she uses more than one accommodation facility.

8. Since 2002 information regarding student **sports clubs** UKS and religious sports clubs as well as sports clubs has been compiled on the basis of periodic surveys conducted every two years.

TABL. 1 (65). **BIBLIOTEKI PUBLICZNE (z filiami) W 2014 R.***PUBLIC LIBRARIES (with branches) IN 2014*

| WYSZCZEGÓLNIENIE SPECIFICATION | Biblioteki ^a Libraries ^a | Punkty biblioteczne ^a Library service points ^a | Księgozbiór ^a w tys. woluminów Collection ^a in thous. volumes | Czytelnicy ^b Borrowers ^b | Wypożyczenia ^{bc} Loans ^{bc} | | Liczba ludności na 1 placówkę biblioteczną ^{ab} Number of population per public library ^{ab} |
|---|---|--|--|---|---|------------------------------------|---|
| | | | | | w tys. wol. in thous. vol. | na 1 czytelnika per borrower | |
| WOJEWÓDZTWO VOIVODSHIP | 423 | 117 | 7342,5 | 275887 | 5454,8 | 19,8 | 3870 |
| PODREGION BYDGOSKO-TORUŃSKI SUBREGION | 98 | 44 | 2326,7 | 95962 | 1807,2 | 18,8 | 5456 |
| POWIAT BYDGOSKI | 20 | 10 | 309,6 | 12684 | 257,9 | 20,3 | 3724 |
| Gminy miejsko-wiejskie: <i>Urban-rural gminas:</i> | | | | | | | |
| Koronowo | 6 | 9 | 80,0 | 3642 | 75,4 | 20,7 | 1612 |
| Solec Kujawski | 2 | – | 39,3 | 1966 | 59,2 | 30,1 | 8380 |
| Gminy wiejskie: <i>Rural gminas:</i> | | | | | | | |
| Białe Błota | 2 | – | 34,4 | 1176 | 18,5 | 15,7 | 9804 |
| Dąbrowa Chełmińska | 3 | 1 | 65,0 | 1524 | 27,3 | 17,9 | 2008 |
| Dobrcz | 1 | – | 16,7 | 838 | 17,0 | 20,3 | 11010 |
| Nowa Wieś Wielka | 2 | – | 28,5 | 1296 | 18,3 | 14,1 | 4889 |
| Osielesko | 2 | – | 26,7 | 1352 | 21,8 | 16,1 | 6285 |
| Siczenko | 2 | – | 19,0 | 890 | 20,3 | 22,8 | 4899 |
| POWIAT TORUŃSKI | 30 | 9 | 335,8 | 12243 | 217,0 | 17,7 | 2620 |
| Gmina miejska: <i>Urban gmina:</i> | | | | | | | |
| Chełmża | 2 | 6 | 47,7 | 2498 | 45,7 | 18,3 | 1863 |
| Gminy wiejskie: <i>Rural gminas:</i> | | | | | | | |
| Chełmża | 4 | – | 34,7 | 1086 | 25,6 | 23,6 | 2449 |
| Czernikowo | 3 | – | 32,5 | 1027 | 11,2 | 10,9 | 2995 |
| Lubicz | 5 | – | 46,3 | 2406 | 40,3 | 16,7 | 3830 |
| Łubianka | 2 | – | 24,8 | 729 | 11,0 | 15,1 | 3345 |
| Łysomice | 6 | 1 | 65,4 | 1549 | 30,9 | 20,0 | 1360 |
| Obrowo | 4 | – | 34,9 | 1373 | 19,6 | 14,3 | 3715 |
| Wielka Nieszawka | 1 | 1 | 15,6 | 423 | 6,2 | 14,7 | 2477 |
| Zławieś Wielka | 3 | 1 | 33,9 | 1152 | 26,5 | 23,0 | 3328 |
| M. BYDGOSZCZ | 32 | – | 918,9 | 45927 | 803,2 | 17,5 | 11177 |
| M. TORUŃ | 16 | 25 | 762,4 | 25108 | 529,0 | 21,1 | 4955 |
| PODREGION GRUDZIĄDZKI | 113 | 32 | 1214,8 | 49083 | 970,5 | 19,8 | 2712 |
| SUBREGION | | | | | | | |
| POWIAT BRODNICKI | 28 | 22 | 303,0 | 12942 | 280,6 | 21,7 | 1568 |
| Gmina miejska: <i>Urban gmina:</i> | | | | | | | |
| Brodnica | 5 | 12 | 96,5 | 6293 | 115,5 | 18,4 | 1683 |
| Gminy miejsko-wiejskie: <i>Urban-rural gminas:</i> | | | | | | | |
| Górzno | 1 | – | 13,9 | 490 | 10,4 | 21,3 | 4013 |
| Jabłonowo Pomorskie | 3 | 2 | 31,7 | 1325 | 35,5 | 26,8 | 1812 |

^a Stan w dniu 31 XII. ^b Łącznie z punktami bibliotecznymi ujętymi zgodnie z siedzibą jednostki macierzystej. ^c Bez wypożyczeń międzybibliotecznych.

^a As of 31 XII. ^b Including library service points. ^c Excluding interlibrary lending.

TABL. 1 (65). BIBLIOTEKI PUBLICZNE (z filiami) W 2014 R. (cd.)

PUBLIC LIBRARIES (with branches) IN 2014 (cont.)

| WYSZCZEGÓLNIENIE SPECIFICATION | Biblioteki ^a Libraries ^a | Punkty biblioteczne ^a Library service points ^a | Księgozbiór ^a w tys. woluminów Collection ^a in thous. volumes | Czytelnicy ^b Borrowers ^b | Wypożyczenia ^{bc} Loans ^{bc} | | Liczba ludności na 1 placówkę biblioteczną ^{ab} Number of population per public library ^{ab} |
|---|---|--|--|---|---|------------------------------------|---|
| | | | | | w tys. wol. in thous. vol. | na 1 czytelnika per borrower | |
| POWIAT BRODNICKI (dok.) Gminy wiejskie: Rural gminas: | | | | | | | |
| Bartniczka | 3 | 1 | 32,0 | 813 | 13,1 | 16,1 | 1177 |
| Bobrowo | 5 | 1 | 32,0 | 698 | 13,2 | 18,9 | 1063 |
| Brodnica | 2 | 4 | 17,4 | 924 | 18,8 | 20,3 | 1289 |
| Brzozie | 1 | – | 12,1 | 267 | 4,8 | 18,0 | 3787 |
| Osiek | 1 | 2 | 10,9 | 679 | 38,6 | 56,8 | 1368 |
| Świeźbieńna | 3 | – | 23,4 | 719 | 12,1 | 16,8 | 1745 |
| Zbiczno | 4 | – | 33,1 | 734 | 18,7 | 25,5 | 1194 |
| POWIAT CHEŁMIŃSKI | 15 | 2 | 234,5 | 8183 | 142,3 | 17,4 | 3092 |
| Gmina miejska: Urban gmina: | | | | | | | |
| Chełmno | 1 | 2 | 80,8 | 3576 | 56,5 | 15,8 | 6811 |
| Gminy wiejskie: Rural gminas: | | | | | | | |
| Chełmno | 4 | – | 39,5 | 996 | 17,9 | 17,9 | 1440 |
| Kijewo Królewskie | 2 | – | 11,6 | 497 | 19,1 | 38,4 | 2229 |
| Lisewo | 1 | – | 32,5 | 972 | 15,2 | 15,6 | 5320 |
| Papowo Biskupie | 2 | – | 18,8 | 495 | 9,1 | 18,3 | 2183 |
| Stolno | 3 | – | 27,9 | 625 | 6,9 | 11,1 | 1734 |
| Unisław | 2 | – | 23,5 | 1022 | 17,7 | 17,3 | 3510 |
| POWIAT GOLUBSKO- -DOBRZYŃSKI | 15 | 5 | 198,1 | 5755 | 90,6 | 15,7 | 2272 |
| Gmina miejska: Urban gmina: | | | | | | | |
| Golub-Dobrzyń | 2 | – | 50,3 | 1500 | 24,4 | 16,3 | 6440 |
| Gmina miejsko-wiejska: Urban-rural gmina: | | | | | | | |
| Kowalewo Pomorskie | 4 | – | 50,2 | 1236 | 16,7 | 13,5 | 2909 |
| Gminy wiejskie: Rural gminas: | | | | | | | |
| Ciechocin | 2 | – | 13,9 | 485 | 9,5 | 19,6 | 2022 |
| Golub-Dobrzyń | 4 | – | 45,4 | 904 | 18,1 | 20,0 | 2135 |
| Radomin | 1 | – | 11,9 | 325 | 5,6 | 17,2 | 3925 |
| Zbójno | 2 | 5 | 26,4 | 1305 | 16,3 | 12,5 | 631 |
| POWIAT GRUDZIĄDZKI | 12 | – | 128,2 | 4399 | 86,8 | 19,7 | 3351 |
| Gminy miejsko-wiejskie: Urban-rural gminas: | | | | | | | |
| Łasin | 1 | – | 21,5 | 1276 | 30,5 | 23,9 | 8179 |
| Radzyń Chełmiński | 2 | – | 15,4 | 543 | 8,2 | 15,2 | 2413 |
| Gminy wiejskie: Rural gminas: | | | | | | | |
| Grudziądz | 2 | – | 20,0 | 661 | 8,4 | 12,8 | 6074 |
| Gruta | 4 | – | 31,7 | 822 | 12,5 | 15,3 | 1642 |
| Rogóźno | 1 | – | 16,3 | 506 | 10,3 | 20,3 | 4178 |
| Świecie nad Osą | 2 | – | 23,3 | 591 | 16,8 | 28,5 | 2154 |

^a Stan w dniu 31 XII. ^b Łącznie z punktami bibliotecznymi ujętymi zgodnie z siedzibą jednostki macierzystej. ^c Bez wypożyczeń międzybibliotecznych.

^a As of 31 XII. ^b Including library service points. ^c Excluding interlibrary lending.

TABL. 1 (65). BIBLIOTEKI PUBLICZNE (z filiami) W 2014 R. (cd.)

PUBLIC LIBRARIES (with branches) IN 2014 (cont.)

| WYSZCZEGÓLNIENIE SPECIFICATION | Biblioteki ^a Libraries ^a | Punkty biblioteczne ^a Library service points ^a | Księgozbiór ^a w tys. woluminów Collection ^a in thous. volumes | Czytelnicy ^b Borrowers ^b | Wypożyczenia ^{bc} Loans ^{bc} | | Liczba ludności na 1 placówkę biblioteczną ^{ab} Number of population per public library ^{ab} |
|--|---|--|--|---|---|------------------------------------|---|
| | | | | | w tys. wol. in thous. vol. | na 1 czytelnika per borrower | |
| POWIAT RYPIŃSKI | 19 | – | 236,7 | 6054 | 151,0 | 24,9 | 2350 |
| Gmina miejska: Urban gmina: | | | | | | | |
| Rypin | 3 | – | 85,5 | 2578 | 60,9 | 23,6 | 5580 |
| Gminy wiejskie: Rural gminas: | | | | | | | |
| Brzuze | 4 | – | 34,4 | 536 | 10,5 | 19,6 | 1356 |
| Rogowo | 4 | – | 24,4 | 737 | 23,9 | 32,5 | 1214 |
| Rypin | 3 | – | 33,3 | 917 | 24,1 | 26,3 | 2474 |
| Skrwilno | 2 | – | 30,2 | 487 | 13,5 | 27,7 | 3060 |
| Wąpielsk | 3 | – | 28,8 | 799 | 17,9 | 22,4 | 1364 |
| POWIAT WĄBRZESKI ... | 14 | 3 | 128,8 | 4672 | 68,7 | 14,7 | 2050 |
| Gmina miejska: Urban gmina: | | | | | | | |
| Wąbrzeźno | 4 | 3 | 50,6 | 2405 | 35,2 | 14,6 | 1989 |
| Gminy wiejskie: Rural gminas: | | | | | | | |
| Dębowa Łąka | 2 | – | 15,4 | 363 | 4,3 | 12,0 | 1582 |
| Książki | 1 | – | 13,8 | 428 | 7,0 | 16,4 | 4239 |
| Płużnica | 2 | – | 21,7 | 505 | 9,2 | 18,2 | 2451 |
| Wąbrzeźno | 5 | – | 27,3 | 971 | 12,9 | 13,3 | 1725 |
| M. GRUDZIĄDZ | 10 | – | 222,1 | 13132 | 301,4 | 23,0 | 9718 |
| PODREGION INOWROCŁAWSKI | 85 | 22 | 1438,6 | 51137 | 1050,3 | 20,5 | 3432 |
| SUBREGION | | | | | | | |
| POWIAT INOWROCŁAWSKI | 34 | 8 | 670,7 | 22673 | 417,7 | 18,4 | 3885 |
| Gmina miejska: Urban gmina: | | | | | | | |
| Inowrocław | 10 | – | 273,2 | 11390 | 248,0 | 21,8 | 7456 |
| Gminy miejsko-wiejskie: Urban-rural gminas: | | | | | | | |
| Gniewkowo | 2 | – | 59,0 | 1952 | 28,5 | 14,6 | 7393 |
| Janikowo | 3 | 1 | 62,2 | 1872 | 23,3 | 12,4 | 3375 |
| Kruszwica | 6 | 1 | 72,3 | 2863 | 34,2 | 11,9 | 2817 |
| Pakość | 1 | 1 | 28,5 | 682 | 30,8 | 45,1 | 4935 |
| Gminy wiejskie: Rural gminas: | | | | | | | |
| Dąbrowa Biskupia | 4 | 1 | 38,5 | 462 | 5,4 | 11,7 | 1036 |
| Inowrocław | 2 | 3 | 27,4 | 761 | 12,4 | 16,3 | 2319 |
| Rojewo | 3 | 1 | 39,8 | 977 | 12,3 | 12,5 | 1193 |
| Złotniki Kujawskie | 3 | – | 69,8 | 1714 | 22,9 | 13,3 | 3062 |
| POWIAT MOGILEŃSKI | 8 | 1 | 172,6 | 6586 | 149,1 | 22,6 | 5156 |
| Gminy miejsko-wiejskie: Urban-rural gminas: | | | | | | | |
| Mogilno | 3 | – | 90,1 | 3803 | 65,1 | 17,1 | 8290 |
| Strzelno | 1 | – | 35,5 | 1486 | 63,0 | 42,4 | 11854 |
| Gminy wiejskie: Rural gminas: | | | | | | | |
| Dąbrowa | 3 | – | 27,8 | 686 | 10,5 | 15,3 | 1566 |
| Jeziora Wielkie | 1 | 1 | 19,2 | 611 | 10,5 | 17,2 | 2493 |

^a Stan w dniu 31 XII. ^b Łącznie z punktami bibliotecznymi ujętymi zgodnie z siedzibą jednostki macierzystej. ^c Bez wypożyczeń międzybibliotecznych.

^a As of 31 XII. ^b Including library service points. ^c Excluding interlibrary lending.

TABL. 1 (65). **BIBLIOTEKI PUBLICZNE (z filiami) W 2014 R. (cd.)**

PUBLIC LIBRARIES (with branches) IN 2014 (cont.)

| WYSZCZEGÓLNIENIE SPECIFICATION | Biblioteki ^a Libraries ^a | Punkty biblioteczne ^a Library service points ^a | Księgozbiór ^a w tys. woluminów Collection ^a in thous. volumes | Czytelnicy ^b Borrowers ^b | Wypożyczenia ^{bc} Loans ^{bc} | | Liczba ludności na 1 placówkę biblioteczną ^{ab} Number of population per public library ^{ab} |
|---|---|--|--|---|---|------------------------------------|---|
| | | | | | w tys. wol. in thous. vol. | na 1 czytelnika per borrower | |
| POWIAT NAKIELSKI | 23 | 11 | 258,5 | 11101 | 240,8 | 21,7 | 2557 |
| Gminy miejsko-wiejskie: <i>Urban-rural gminas:</i> | | | | | | | |
| Kcynia | 3 | – | 41,6 | 1292 | 46,1 | 35,7 | 4516 |
| Mrocza | 2 | – | 32,2 | 759 | 12,1 | 15,9 | 4659 |
| Nakło nad Notecią | 8 | 1 | 81,1 | 4280 | 69,7 | 16,3 | 3604 |
| Szubin | 7 | 6 | 67,3 | 3573 | 90,5 | 25,3 | 1870 |
| Gmina wiejska: <i>Rural gmina:</i> | | | | | | | |
| Sadki | 3 | 4 | 36,3 | 1197 | 22,4 | 18,7 | 1046 |
| POWIAT ŻNIŃSKI | 20 | 2 | 336,8 | 10777 | 242,7 | 22,5 | 3213 |
| Gminy miejsko-wiejskie: <i>Urban-rural gminas:</i> | | | | | | | |
| Barcin | 4 | 1 | 102,2 | 3816 | 103,6 | 27,1 | 2984 |
| Janowiec Wielkopolski | 4 | – | 53,6 | 917 | 17,3 | 18,8 | 2296 |
| Łabiszyn | 4 | – | 41,7 | 1399 | 22,4 | 16,0 | 2477 |
| Żnin | 4 | – | 74,8 | 3233 | 61,7 | 19,1 | 6120 |
| Gminy wiejskie: <i>Rural gminas:</i> | | | | | | | |
| Gąsawa | 2 | – | 33,6 | 485 | 9,2 | 18,9 | 2645 |
| Rogowo | 2 | 1 | 30,9 | 927 | 28,6 | 30,9 | 2305 |
| PODREGION ŚWIECKI ... SUBREGION | 52 | 8 | 733,5 | 24858 | 410,9 | 16,5 | 3163 |
| POWIAT SĘPOLEŃSKI | 10 | 2 | 169,1 | 5223 | 89,5 | 17,1 | 3462 |
| Gminy miejsko-wiejskie: <i>Urban-rural gminas:</i> | | | | | | | |
| Kamień Krajeński | 2 | 1 | 29,5 | 734 | 12,7 | 17,2 | 2335 |
| Sępólno Krajeńskie | 2 | – | 53,6 | 1925 | 31,6 | 16,4 | 8044 |
| Więcbork | 3 | – | 65,7 | 1938 | 31,7 | 16,3 | 4457 |
| Gmina wiejska: <i>Rural gmina:</i> | | | | | | | |
| Sośno | 3 | 1 | 20,2 | 626 | 13,6 | 21,7 | 1270 |
| POWIAT ŚWIECKI | 24 | 6 | 340,4 | 12886 | 193,4 | 15,0 | 3328 |
| Gminy miejsko-wiejskie: <i>Urban-rural gminas:</i> | | | | | | | |
| Nowe | 2 | – | 29,5 | 1038 | 20,1 | 19,3 | 5295 |
| Świecie | 7 | 5 | 107,5 | 5857 | 82,0 | 14,0 | 2861 |
| Gminy wiejskie: <i>Rural gminas:</i> | | | | | | | |
| Bukowiec | 2 | – | 23,1 | 741 | 8,8 | 11,9 | 2601 |
| Dragacz | 2 | – | 22,1 | 567 | 10,4 | 18,3 | 3601 |
| Drzycim | 1 | – | 22,4 | 441 | 8,9 | 20,1 | 5015 |
| Jeżewo | 2 | – | 23,5 | 562 | 6,7 | 11,9 | 4036 |
| Lniano | 1 | – | 23,7 | 955 | 19,8 | 20,8 | 4258 |
| Osie | 1 | 1 | 16,2 | 629 | 9,3 | 14,8 | 2739 |
| Pruszcz | 2 | – | 26,8 | 922 | 13,0 | 14,1 | 4814 |
| Świekatowo | 1 | – | 12,4 | 610 | 7,0 | 11,5 | 3535 |
| Warlubie | 3 | – | 33,2 | 564 | 7,5 | 13,4 | 2183 |

^a Stan w dniu 31 XII. ^b Łącznie z punktami bibliotecznymi ujętymi zgodnie z siedzibą jednostki macierzystej. ^c Bez wypożyczeń międzybibliotecznych.

^a As of 31 XII. ^b Including library service points. ^c Excluding interlibrary lending.

TABL. 1 (65). BIBLIOTEKI PUBLICZNE (z filiami) W 2014 R. (cd.)

PUBLIC LIBRARIES (with branches) IN 2014 (cont.)

| WYSZCZEGÓLNIENIE SPECIFICATION | Biblioteki ^a Libraries ^a | Punkty biblioteczne ^a Library service points ^a | Księgozbiór ^a w tys. woluminów Collection ^a in thous. volumes | Czytelnicy ^b Borrowers ^b | Wypożyczenia ^{bc} Loans ^{bc} | | Liczba ludności na 1 placówkę biblioteczną ^{ab} Number of population per public library ^{ab} |
|---|---|--|--|---|---|------------------------------------|---|
| | | | | | w tys. wol. in thous. vol. | na 1 czytelnika per borrower | |
| POWIAT TUCHOLSKI | 18 | – | 224,1 | 6749 | 128,0 | 19,0 | 2688 |
| Gmina miejsko-wiejska: <i>Urban-rural gmina:</i> | | | | | | | |
| Tuchola | 3 | – | 63,9 | 3523 | 79,4 | 22,5 | 6818 |
| Gminy wiejskie: <i>Rural gmina:</i> | | | | | | | |
| Cekcyn | 3 | – | 35,9 | 805 | 10,7 | 13,3 | 2228 |
| Gostycyn | 4 | – | 38,6 | 836 | 11,2 | 13,3 | 1308 |
| Kęsowo | 4 | – | 30,3 | 400 | 7,9 | 19,7 | 1110 |
| Lubiewo | 2 | – | 27,5 | 455 | 9,3 | 20,4 | 2965 |
| Śliwice | 2 | – | 27,9 | 730 | 9,5 | 13,1 | 2821 |
| PODREGION WŁOCLAWSKI | 75 | 11 | 1016,2 | 33676 | 769,1 | 21,8 | 4244 |
| SUBREGION | | | | | | | |
| POWIAT ALEKSANDROWSKI | 13 | 1 | 234,7 | 7145 | 159,6 | 22,3 | 3979 |
| Gminy miejskie: <i>Urban gminas:</i> | | | | | | | |
| Aleksandrów Kujawski | 2 | – | 48,6 | 2004 | 41,9 | 20,9 | 6244 |
| Ciechocinek | 1 | – | 46,1 | 2239 | 54,9 | 24,5 | 10719 |
| Nieszawa | 1 | – | 12,1 | 382 | 7,2 | 18,8 | 1975 |
| Gminy wiejskie: <i>Rural gminas:</i> | | | | | | | |
| Aleksandrów Kujawski | 4 | – | 34,1 | 373 | 7,9 | 21,2 | 2906 |
| Bądkowo | 1 | – | 22,5 | 424 | 6,9 | 16,3 | 4413 |
| Koneck | 1 | – | 15,9 | 420 | 6,3 | 15,1 | 3226 |
| Raciążek | 1 | – | 19,1 | 316 | 8,5 | 26,9 | 3151 |
| Waganiec | 1 | – | 10,1 | 428 | 5,9 | 13,8 | 4547 |
| Zakrzewo | 1 | 1 | 26,0 | 559 | 20,0 | 35,8 | 1785 |
| POWIAT LIPNOWSKI | 19 | – | 251,1 | 8581 | 185,0 | 21,6 | 3528 |
| Gmina miejska: <i>Urban gmina:</i> | | | | | | | |
| Lipno | 3 | – | 55,9 | 2253 | 48,0 | 21,3 | 4924 |
| Gminy miejsko-wiejskie: <i>Urban-rural gminas:</i> | | | | | | | |
| Dobrzyń nad Wisłą | 2 | – | 32,7 | 762 | 17,7 | 23,3 | 3921 |
| Skępe | 1 | – | 19,5 | 717 | 17,1 | 23,9 | 7657 |
| Gminy wiejskie: <i>Rural gminas:</i> | | | | | | | |
| Bobrowniki | 1 | – | 9,7 | 307 | 4,6 | 15,0 | 3172 |
| Chrostkowo | 1 | – | 10,8 | 275 | 6,8 | 24,7 | 2972 |
| Kikół | 1 | – | 18,9 | 986 | 15,6 | 15,8 | 7351 |
| Lipno | 5 | – | 45,0 | 1193 | 25,2 | 21,1 | 2355 |
| Tłuchowo | 2 | – | 21,6 | 578 | 19,3 | 33,4 | 2343 |
| Wielgie | 3 | – | 37,0 | 1510 | 30,6 | 20,3 | 2271 |

^a Stan w dniu 31 XII. ^b Łącznie z punktami bibliotecznymi ujętymi zgodnie z siedzibą jednostki macierzystej. ^c Bez wypożyczeń międzybibliotecznych.

^a As of 31 XII. ^b Including library service points. ^c Excluding interlibrary lending.

TABL. 1 (65). **BIBLIOTEKI PUBLICZNE (z filiami) W 2014 R. (dok.)**

PUBLIC LIBRARIES (with branches) IN 2014 (cont.)

| WYSZCZEGÓLNIENIE SPECIFICATION | Biblioteki ^a Libraries ^a | Punkty biblioteczne ^a Library service points ^a | Księgozbiór ^a w tys. woluminów Collection ^a in thous. volumes | Czytelnicy ^b Borrowers ^b | Wypożyczenia ^{bc} Loans ^{bc} | | Liczba ludności na 1 placówkę biblioteczna ^{ab} Number of population per public library ^{ab} |
|--|---|--|--|---|---|------------------------------------|---|
| | | | | | w tys. wol. in thous. vol. | na 1 czytelnika per borrower | |
| POWIAT RADZIEJOWSKI | 11 | 4 | 227,3 | 6891 | 137,1 | 19,9 | 2767 |
| Gmina miejska: Urban gmina: | | | | | | | |
| Radziejów | 2 | 1 | 55,4 | 2320 | 32,8 | 14,2 | 1916 |
| Gmina miejsko-wiejska: Urban-rural gmina: | | | | | | | |
| Piotrków Kujawski | 1 | 1 | 30,0 | 1238 | 17,0 | 13,8 | 4713 |
| Gminy wiejskie: Rural gminas: | | | | | | | |
| Bytoń | 2 | – | 25,8 | 523 | 11,5 | 21,9 | 1805 |
| Dobre | 1 | – | 30,8 | 492 | 15,9 | 32,4 | 5472 |
| Osięciny | 2 | – | 49,3 | 909 | 27,8 | 30,6 | 3922 |
| Radziejów | 2 | 2 | 18,5 | 766 | 17,0 | 22,2 | 1108 |
| Topólka | 1 | – | 17,5 | 643 | 14,9 | 23,2 | 4979 |
| POWIAT WŁOCŁAWSKI | 20 | 1 | 287,5 | 10378 | 265,8 | 25,6 | 4134 |
| Gmina miejska: Urban gminas: | | | | | | | |
| Kowal | 1 | – | 20,8 | 720 | 19,0 | 26,4 | 3538 |
| Gminy miejsko-wiejskie: Urban-rural gminas: | | | | | | | |
| Brześć Kujawski | 4 | – | 42,4 | 1618 | 38,9 | 24,0 | 2898 |
| Chodecz | 1 | – | 18,9 | 775 | 28,0 | 36,1 | 6199 |
| Izbica Kujawska | 2 | – | 34,3 | 815 | 19,9 | 24,4 | 3909 |
| Lubień Kujawski | 1 | – | 24,7 | 785 | 45,0 | 57,3 | 7506 |
| Lubraniec | 3 | – | 42,8 | 1631 | 39,5 | 24,2 | 3258 |
| Gminy wiejskie: Rural gminas: | | | | | | | |
| Baruchowo | 1 | 1 | 15,4 | 618 | 10,7 | 17,3 | 1778 |
| Boniewo | 1 | – | 15,6 | 542 | 12,7 | 23,4 | 3502 |
| Choceń | 1 | – | 16,8 | 790 | 10,1 | 12,7 | 8007 |
| Fabianki | 1 | – | 17,0 | 642 | 8,5 | 13,2 | 9811 |
| Kowal | 1 | – | 9,5 | 237 | 2,6 | 10,8 | 3957 |
| Lubanie | 1 | – | 13,7 | 524 | 9,5 | 18,2 | 4622 |
| Włocławek | 2 | – | 15,6 | 681 | 21,6 | 31,7 | 3464 |
| M. WŁOCŁAWEK | 12 | 5 | 391,6 | 15798 | 317,5 | 20,1 | 6702 |

^a Stan w dniu 31 XII. ^b Łącznie z punktami bibliotecznymi ujętymi zgodnie z siedzibą jednostki macierzystej. ^c Bez wypożyczeń międzybibliotecznych.

^a As of 31 XII. ^b Including library service points. ^c Excluding interlibrary lending.

TABL. 2 (66). MUZEA W 2014 R.
MUSEUMS IN 2014

| WYSZCZEGÓLNIENIE SPECIFICATION | Muzea i oddziały muzealne ^a Museums with branches ^a | Muzealia ^a Exhibits ^a | Wystawy czasowe Temporary exhibitions | | Zwiedzający Visitors | |
|--|---|--|--|--|-------------------------|---|
| | | | własne ^b own ^b | obce ^c exterior ^c | ogółem total | w tym młodzież szkolna ^d of which primary and secondary school students ^d |
| WOJEWÓDZTWO VOIVODSHIP | 31 | 781148 | 150 | 94 | 835390 | 156426 |
| Podregion bydgosko- toruński | 13 | 378298 | 71 | 43 | 446056 | 35765 |
| Subregion | | | | | | |
| Powiaty: Powiats: | | | | | | |
| bydgoski | 1 | 2604 | 6 | 6 | 1817 | 490 |
| toruński | 1 | 48 | – | 3 | 11454 | 8000 |
| Miasta na prawach powiatu: Cities with powiat status: | | | | | | |
| Bydgoszcz | 6 | 196896 | 32 | 21 | 119182 | 18999 |
| Toruń | 5 | 178750 | 33 | 13 | 313603 | 8276 |
| Podregion grudziądzki ... | 7 | 171950 | 18 | 18 | 126041 | 42280 |
| Subregion | | | | | | |
| Powiaty: Powiats: | | | | | | |
| brodnicki | 1 | 133812 | 2 | 10 | 43918 | 19200 |
| chełmiński | 2 | 5129 | 4 | – | 11497 | 3005 |
| golubsko-dobrzyński | 1 | 1414 | – | – | 38200 | 7946 |
| grudziądzki | – | – | – | – | – | – |
| rypiński | 1 | 2172 | 4 | – | 2064 | 670 |
| wąbrzeski | 1 | – | – | – | 100 | 100 |
| Miasto na prawach powiatu: City with powiat status: | | | | | | |
| Grudziądz | 1 | 29423 | 8 | 8 | 30262 | 11359 |
| Podregion inowrocławski | 6 | 177863 | 44 | 24 | 220010 | 66513 |
| Subregion | | | | | | |
| Powiaty: Powiats: | | | | | | |
| inowrocławski | 1 | 13436 | 8 | 8 | 19480 | 2158 |
| mogileński | 1 | 8243 | 5 | 1 | 3615 | 1220 |
| nakielski | 2 | 38761 | 27 | 15 | 10423 | 5300 |
| żniński | 2 | 117423 | 4 | – | 186492 | 57835 |
| Podregion świecki | 1 | 893 | 8 | 2 | 6849 | 1000 |
| Subregion | | | | | | |
| Powiaty: Powiats: | | | | | | |
| sępoleński | – | – | – | – | – | – |
| świecki | – | – | – | – | – | – |
| tucholski | 1 | 893 | 8 | 2 | 6849 | 1000 |
| Podregion wrocławski | 4 | 52144 | 9 | 7 | 36434 | 10868 |
| Subregion | | | | | | |
| Powiaty: Powiats: | | | | | | |
| aleksandrowski | 1 | – | – | 6 | 3559 | 283 |
| lipnowski | – | – | – | – | – | – |
| radziejowski | – | – | – | – | – | – |
| wrocławski | 1 | – | – | – | 13939 | 5102 |
| Miasto na prawach powiatu: City with powiat status: | | | | | | |
| Wrocławek | 2 | 52144 | 9 | 1 | 18936 | 5483 |

a Stan w dniu 31 XII. b W kraju. c Krajowe i zagraniczne. d Zwiedzająca muzea w zorganizowanych grupach.

a As of 31 XII. b In Poland. c Domestic and foreign. d Visiting museums in organized groups.

TABL. 3 (67). KINA STAŁE W 2014 R.
FIXED CINEMAS IN 2014

| WYSZCZEGÓLNIENIE SPECIFICATION | Kina ^a Cinemas ^a | Miejsca na widowni ^a Seats ^a | Ludność na 1 miejsce ^a Population per seat ^a | Seanse Screenings | Widzowie Audience | | |
|--|---|--|---|----------------------|----------------------|---|--------------------------------|
| | | | | | ogółem total | na 1000 ludności per 1000 population | na 1 seans per screening |
| WOJEWÓDZTWO VOIVODSHIP | 21^b | 15131 | 138,1 | 112871 | 1971349 | 943 | 17 |
| Podregion bydgosko- toruński | 10 | 10468 | 74,0 | 91273 | 1474724 | 1904 | 16 |
| Subregion | | | | | | | |
| Powiaty: Powiats: | | | | | | | |
| bydgoski | — | — | x | — | — | x | x |
| toruński | — | — | x | — | — | x | x |
| Miasta na prawach powiatu: Cities with powiat status: | | | | | | | |
| Bydgoszcz | 5 | 6013 | 59,5 | 52464 | 865627 | 2414 | 16 |
| Toruń | 5 | 4455 | 45,6 | 38809 | 609097 | 2998 | 16 |
| Podregion grudziądzki ... | 3 | 1831 | 214,8 | 9814 | 249028 | 633 | 25 |
| Subregion | | | | | | | |
| Powiaty: Powiats: | | | | | | | |
| brodnicki | — | — | x | — | — | x | x |
| chełmiński | — | — | x | — | — | x | x |
| golubsko-dobrzyński | — | — | x | — | — | x | x |
| grudziądzki | — | — | x | — | — | x | x |
| rypiński | 1 | 211 | 211,6 | 39 | 1928 | 43 | 49 |
| wąbrzeski | 1 | 334 | 104,4 | 22 | 2980 | 85 | 135 |
| Miasto na prawach powiatu: City with powiat status: | | | | | | | |
| Grudziądz | 1 | 1286 | 75,6 | 9753 | 244120 | 2505 | 25 |
| Podregion inowrocławski | 2 | 475 | 773 | 640 | 16204 | 44 | 25 |
| Subregion | | | | | | | |
| Powiaty: Powiats: | | | | | | | |
| inowrocławski | — | — | x | — | — | x | x |
| mogileński | 1 | 195 | 238,0 | 636 | 15633 | 336 | 25 |
| nakielski | 1 | 280 | 310,5 | 4 | 571 | 7 | 143 |
| żniński | — | — | x | — | — | x | x |
| Podregion świecki | 3 | 904 | 209,9 | 1787 | 40582 | 214 | 23 |
| Subregion | | | | | | | |
| Powiaty: Powiats: | | | | | | | |
| sępoleński | 2 | 536 | 77,5 | 10 | 962 | 23 | 96 |
| świecki | 1 | 368 | 271,3 | 1777 | 39620 | 397 | 22 |
| tucholski | — | — | x | — | — | x | x |
| Podregion włocławski | 3 | 1453 | 251 | 9357 | 190811 | 522 | 20 |
| Subregion | | | | | | | |
| Powiaty: Powiats: | | | | | | | |
| aleksandrowski | 1 | 50 | 1114,2 | 15 | 472 | 8 | 31 |
| lipnowski | 1 | 146 | 459,2 | 50 | 2565 | 38 | 51 |
| radziejowski | — | — | x | — | — | x | x |
| włocławski | — | — | x | — | — | x | x |
| Miasto na prawach powiatu: City with powiat status: | | | | | | | |
| Włocławek | 1 | 1257 | 90,6 | 9292 | 187774 | 1641 | 20 |

a Stan w dniu 31 XII. b W tym 3 miniplexsy i 4 multiplexsy.

a As of 31 XII. b Of which 3 miniplexes and 4 multiplexes.

TABL. 4 (68). **BAZA NOCLEGOWA TURYSTYKI^a W 2014 R.**
TOURIST ACCOMMODATION ESTABLISHMENTS^a IN 2014

| WYSZCZEGÓLNIENIE SPECIFICATION | Obiekty ^b Facilities ^b | Miejsca noclegowe ^b Bed places ^b | | Korzystający z noclegów Tourists accommodated | | Udzielone noclegi Nights spent (overnight stays) | |
|---|---|---|--|--|---|---|---|
| | | ogółem total | w tym całoroczne of which open all year | ogółem total | w tym turyści zagraniczni of which foreign tourists | ogółem total | w tym turystrami zagranicznymi of which foreign tourists |
| WOJEWÓDZTWO..... VOIVODSHIP | 331 | 26907 | 19577 | 929370 | 89856 | 3290633 | 190082 |
| Podregion bydgosko- toruński Subregion | 99 | 8265 | 7290 | 500710 | 75594 | 826009 | 149105 |
| Powiaty: Powiats: | | | | | | | |
| bydgoski | 22 | 1467 | 956 | 36986 | 1283 | 77732 | 3366 |
| toruński | 15 | 714 | 696 | 49181 | 847 | 66443 | 1725 |
| Miasta na prawach powiatu: Cities with powiat status: | | | | | | | |
| Bydgoszcz | 28 | 2916 | 2470 | 144756 | 18632 | 274287 | 55633 |
| Toruń | 34 | 3168 | 3168 | 269787 | 54832 | 407547 | 88381 |
| Podregion grudziądzki Subregion | 62 | 4336 | 2041 | 107616 | 5626 | 212086 | 12112 |
| Powiaty: Powiats: | | | | | | | |
| brodnicki | 24 | 1955 | 715 | 36866 | 890 | 83612 | 2186 |
| chełmiński | 7 | 183 | 169 | 6622 | 1691 | 12773 | 3548 |
| golubsko-dobrzyński | 6 | 270 | 270 | 24003 | 473 | 32385 | 711 |
| grudziądzki | 5 | 297 | 29 | # | # | # | # |
| rypiński | 2 | 238 | 22 | # | # | # | # |
| wąbrzeski | 6 | 310 | 69 | 2427 | 10 | 7924 | 28 |
| Miasto na prawach powiatu: City with powiat status: | | | | | | | |
| Grudziądz | 12 | 1083 | 767 | 33492 | 2562 | 64820 | 5639 |
| Podregion inowrocławski Subregion | 54 | 4439 | 3112 | 91373 | 2457 | 654787 | 5345 |
| Powiaty: Powiats: | | | | | | | |
| inowrocławski | 21 | 2262 | 2208 | 52646 | 1196 | 563170 | 3666 |
| mogileński | 9 | 638 | 182 | 8576 | 44 | 22048 | 129 |
| nakielski | 5 | 101 | 101 | 5669 | 389 | 6840 | 508 |
| żniński | 19 | 1438 | 621 | 24482 | 828 | 62729 | 1042 |
| Podregion świecki Subregion | 46 | 3202 | 913 | 68211 | 1942 | 150708 | 4168 |
| Powiaty: Powiats: | | | | | | | |
| sępoleński | 10 | 426 | 108 | 10043 | 369 | 29479 | 987 |
| świecki | 16 | 983 | 446 | 33165 | 1409 | 55682 | 2913 |
| tucholski | 20 | 1793 | 359 | 25003 | 164 | 65547 | 268 |
| Podregion włocławski Subregion | 70 | 6665 | 6221 | 161460 | 4237 | 1447043 | 19352 |
| Powiaty: Powiats: | | | | | | | |
| aleksandrowski | 40 | 4978 | 4978 | 112087 | 1685 | 1289147 | 12577 |
| lipnowski | 6 | 498 | 168 | 5680 | 189 | 9934 | 604 |
| radziejowski | 4 | 84 | 30 | 831 | - | 3039 | - |
| włocławski | 9 | 463 | 403 | 12955 | 215 | 88402 | 223 |
| Miasto na prawach powiatu: City with powiat status: | | | | | | | |
| Włocławek | 11 | 642 | 642 | 29907 | 2148 | 56521 | 5948 |

^a Posiadające 10 i więcej miejsc noclegowych. ^b Stan w dniu 31 VII.

^a In establishments having 10 and more bed places. ^b As of 31 VII.

TABL. 5 (69). KLUBY SPORTOWE^a W 2014 R.

Stan w dniu 31 XII

SPORTS CLUBS^a IN 2014

As of 31 XII

| WYSZCZEGÓLNIENIE SPECIFICATION | Kluby Clubs | Sekcje sportowe Sport sections | Człon- kowie Members | Ćwiczący Persons practising sports | | | | Trenerzy Coaches | Instrukto- rzy sportowi Sports instructors |
|--|----------------|---|----------------------------|---------------------------------------|-----------------------------------|------------------------------------|--|---------------------|--|
| | | | | ogółem grand total | z liczby ogółem of grand total | | | | |
| | | | | | kobiety females | w wieku do 18 lat aged up to 18 | | | |
| | | | | | | razem total | w tym dziewczęta of which girls | | |
| WOJEWÓDZTWO VOIVODSHIP | 795 | 1459 | 52522 | 51995 | 13823 | 37494 | 11345 | 914 | 1483 |
| Podregion bydgosko- -toruński Subregion | 267 | 463 | 21700 | 21238 | 6306 | 15434 | 4975 | 452 | 610 |
| Powiaty: Powiaty: | | | | | | | | | |
| bydgoski | 54 | 97 | 3079 | 2997 | 728 | 2047 | 596 | 45 | 138 |
| toruński | 40 | 63 | 1979 | 1849 | 546 | 1445 | 491 | 37 | 33 |
| Miasta na prawach powiatu: Cities with powiat status: | | | | | | | | | |
| Bydgoszcz | 96 | 168 | 8480 | 8105 | 2375 | 6103 | 1924 | 233 | 194 |
| Toruń | 77 | 135 | 8162 | 8287 | 2657 | 5839 | 1964 | 137 | 245 |
| Podregion grudziądzki Subregion | 141 | 265 | 8235 | 8311 | 2135 | 6117 | 1910 | 143 | 241 |
| Powiaty: Powiaty: | | | | | | | | | |
| brodnicki | 29 | 56 | 1641 | 1748 | 539 | 1491 | 510 | 22 | 31 |
| chełmiński | 30 | 46 | 1958 | 1622 | 413 | 1130 | 376 | 23 | 39 |
| golubsko-dobrzyński | 20 | 44 | 959 | 975 | 243 | 651 | 206 | 17 | 27 |
| grudziądzki | 10 | 22 | 680 | 707 | 64 | 307 | 34 | 7 | 44 |
| rypiński | 15 | 26 | 674 | 709 | 164 | 607 | 159 | 19 | 13 |
| wąbrzeski | 8 | 14 | 521 | 537 | 139 | 359 | 124 | 9 | 10 |
| Miasto na prawach powiatu: City with powiat status: | | | | | | | | | |
| Grudziądz | 29 | 57 | 1802 | 2013 | 573 | 1572 | 501 | 46 | 77 |
| Podregion inowrocławski Subregion | 147 | 246 | 8739 | 8697 | 1914 | 5939 | 1604 | 120 | 227 |
| Powiaty: Powiaty: | | | | | | | | | |
| inowrocławski | 72 | 125 | 4218 | 4317 | 1009 | 2918 | 867 | 47 | 115 |
| mogileński | 15 | 21 | 840 | 811 | 128 | 480 | 106 | 17 | 18 |
| nakielski | 25 | 37 | 1438 | 1476 | 259 | 1021 | 232 | 25 | 41 |
| żniński | 35 | 63 | 2243 | 2093 | 518 | 1520 | 399 | 31 | 53 |
| Podregion świecki Subregion | 84 | 146 | 5471 | 5056 | 1211 | 3353 | 913 | 72 | 159 |
| Powiaty: Powiaty: | | | | | | | | | |
| sepoliński | 27 | 49 | 1439 | 1375 | 336 | 828 | 250 | 8 | 41 |
| świecki | 34 | 54 | 2753 | 2501 | 539 | 1664 | 382 | 47 | 82 |
| tucholski | 23 | 43 | 1279 | 1180 | 336 | 861 | 281 | 17 | 36 |
| Podregion włocławski Subregion | 156 | 339 | 8377 | 8693 | 2257 | 6651 | 1943 | 127 | 246 |
| Powiaty: Powiaty: | | | | | | | | | |
| aleksandrowski | 22 | 42 | 1154 | 1339 | 308 | 1086 | 255 | 24 | 26 |
| lipnowski | 22 | 47 | 916 | 933 | 208 | 648 | 156 | 10 | 24 |
| radziejowski | 16 | 29 | 601 | 615 | 103 | 358 | 83 | 7 | 27 |
| włocławski | 41 | 90 | 2147 | 2098 | 510 | 1457 | 427 | 24 | 64 |
| Miasto na prawach powiatu: City with powiat status: | | | | | | | | | |
| Włocławek | 55 | 131 | 3559 | 3708 | 1128 | 3102 | 1022 | 62 | 105 |

^a Łącznie z uczniowskimi klubami sportowymi (UKS) i wyznaniowymi klubami sportowymi.^a Including students sports clubs (UKS) and religious sports clubs.

DZIAŁ X LEŚNICTWO

Uwagi ogólne

1. Informacje w zakresie leśnictwa dotyczą:

1) lasów publicznych stanowiących własność:

a) Skarbu Państwa — zarządzanych oraz użytkowanych czasowo lub w całości przez:

- Państwowe Gospodarstwo Leśne Lasy Państwowe (w skrócie „Lasy Państwowe”), nadzorowane przez Ministra Środowiska,
- jednostki ochrony przyrody (parki narodowe),
- jednostki organizacyjne innych ministrów, wojewodów, gmin lub związków komunalnych i Agencję Nieruchomości Rolnych,

b) gmin (w tym gmin mających również status miasta na prawach powiatu),

c) innych jednostek publicznych;

2) lasów prywatnych stanowiących własność:

- a) osób fizycznych,
- b) wspólnot gruntowych będących własnością wszystkich lub części mieszkańców wsi,
- c) spółdzielni produkcji rolniczej,
- d) innych osób prawnych.

2. Powierzchnia gruntów leśnych obejmuje powierzchnię lasów oraz gruntów związanych z gospodarką leśną.

Do **powierzchni lasów** zalicza się grunty o zwartej powierzchni co najmniej 0,1 ha:

- pokryte roślinnością leśną (powierzchnia zalesiona),
- przejściowo pozbawione roślinności leśnej (zręby, halizny, płazowiny, plantacje choinek i krzewów oraz poletka łowieckie).

Są to grunty przeznaczone do produkcji leśnej lub wchodzące w skład rezerwatów przyrody i parków narodowych albo wpisane do rejestrów zabytków.

Do **gruntów związanych z gospodarką leśną** zalicza się grunty zajęte pod wykorzystywane dla potrzeb gospodarki leśnej: budynki i budowle, linie podziału przestrzennego lasu, drogi leśne, szkółki leśne, miejsca składowania drewna itp.

Przez **odnowienia** rozumie się powstawanie młodego drzewostanu w miejsce drzewostanu usuwanego lub usuniętego.

Zalesienia polegają na zakładaniu upraw leśnych na gruntach pozostających poprzednio poza uprawą leśną (niezaliczonych do powierzchni lasów).

Zadrzewienia są to produkcyjne i ochronne skupiska drzew i krzewów na terenach poza lasami. Występują wzdłuż tras komunikacyjnych i cieków wodnych, wśród upraw rolnych, przy

CHAPTER X FORESTRY

General notes

1. Information within the scope of forestry concerns:

1) public forests owned by:

a) the State Treasury — managed and utilized temporarily or perpetually by:

- the State Forests National Forest Holding (abbreviated as "State Forests") supervised by the Minister of Environment,
- nature protection units (national parks),
- organizational units supervised by different ministers, voivods, gminas or municipal associations and the Agricultural Property Agency,

b) gminas (of which gminas which are also cities with powiat status),

c) other public units;

2) private forests owned by:

- a) natural persons,
- b) land held in common by all or part of the residents of a village,
- c) agricultural production co-operatives,
- d) other legal persons.

2. Forest land includes areas of forest as well as land connected with silviculture.

Forest areas include land with a homogeneous area of at least 0,1 ha:

- covered by forest vegetation (wooded area),
- temporarily devoid of forest vegetation (felling sites, blanks, irregularly stocked open stands, coniferous tree and bush plantations, hunting grounds).

These areas are designated for silviculture production, comprising portions of nature reserves and national parks or are registered as nature monuments.

Land connected with silviculture includes land used for purposes of forest management: buildings and structures, spatial division lines in forests, forest roads, forest nurseries, wood stockpiling areas, etc.

Renewals are understood as new tree stands formed in place of removed stands.

Afforestation consists in establishing woodland crops on land previously outside silviculture (not included in forest area).

Plantings are productive and protective clusters of trees and shrubs outside the forests. The term includes trees along roads, rivers, canals and among agricultural crops, on farmlands and within

domach i budynkach gospodarczych oraz w obrębie i przy zakładach przemysłowych. Do zadrzewień nie zalicza się: sadów, plantacji, szkółek drzew i krzewów, cmentarzy, urządzonej zieleni w miastach i wsiach, ogrodów działkowych, skupisk drzew otaczających obiekty zabytkowe.

3. Wskaźnik lesistości (lesistość) obliczono jako stosunek procentowy powierzchni lasów do ogólnej powierzchni województwa/powiatu/gminy.

plants area. The term excludes orchards, plantations, forest and shrub nurseries, cemeteries and estate green belts within cities and rural, home gardens and allotments, trees and shrubs surrounding monumental places.

3. The forest cover indicator (forest cover) was calculated as the percentage ratio of forest area to the total area of the voivodship/powiat/gmina.

TABL. 1 (70). POWIERZCHNIA GRUNTÓW LEŚNYCH W 2014 R. (cd.)

Stan w dniu 31 XII

FOREST LAND IN 2014 (cont.)

As of 31 XII

| WYSZCZEGÓLNIENIE SPECIFICATION | Ogółem Grand total | W tym lasy Of which forests | Z ogółem — grunty Of grand total — land | | | | | Lesistość w % Forest cover in % | |
|-----------------------------------|-----------------------|-----------------------------------|---|--|-------|--|------------------------------------|--|---------------------|
| | | | publiczne public | | | | | | |
| | | | razem total | w tym of which | | | własność gmin gmina owned | | prywatne private |
| | | | | własność Skarbu Państwa owned by the State Treasury | | w tym w zarządzie Lasów Państwowych of which managed by the State Forests | | | |
| razem total | razem total | | | | | | | | |
| w ha in ha | | | | | | | | | |
| POWIAT BRODNICKI (dok.) | | | | | | | | | |
| Gminy wiejskie: | | | | | | | | | |
| Rural gminas: | | | | | | | | | |
| Bartniczka | 1455 | 1434 | 1049 | 1049 | 1044 | — | 407 | 17,2 | |
| Bobrowo | 1319 | 1303 | 994 | 994 | 975 | 19 | 325 | 8,9 | |
| Brodnica | 2530 | 2481 | 2166 | 2145 | 2138 | 21 | 364 | 19,6 | |
| Brzozie | 1447 | 1429 | 785 | 777 | 774 | 8 | 662 | 15,3 | |
| Osiek | 665 | 659 | 438 | 438 | 438 | — | 227 | 8,8 | |
| Świdziebnia | 1890 | 1848 | 1676 | 1676 | 1676 | — | 214 | 17,8 | |
| Zbiczno | 5871 | 5693 | 5548 | 5520 | 5520 | 28 | 323 | 42,6 | |
| POWIAT CHELMIŃSKI | 3649 | 3585 | 2915 | 2852 | 2841 | 64 | 734 | 6,8 | |
| Gmina miejska: | | | | | | | | | |
| Urban gmina: | | | | | | | | | |
| Chełmno | 54 | 53 | 47 | 25 | 20 | 22 | 6 | 3,9 | |
| Gminy wiejskie: | | | | | | | | | |
| Rural gminas: | | | | | | | | | |
| Chełmno | 1440 | 1420 | 977 | 975 | 974 | 2 | 464 | 12,5 | |
| Kijewo Królewskie | 156 | 155 | 132 | 118 | 118 | 14 | 24 | 2,2 | |
| Lisewo | 6 | 6 | — | — | — | — | 6 | 0,1 | |
| Papowo Biskupie | 35 | 35 | 20 | 20 | 18 | — | 16 | 0,5 | |
| Stolno | 1274 | 1241 | 1177 | 1175 | 1174 | 2 | 97 | 12,6 | |
| Unisław | 684 | 673 | 563 | 539 | 539 | 24 | 121 | 9,3 | |
| POWIAT GOLUBSKO- -DOBRYŃSKI | 12434 | 12191 | 10834 | 10722 | 10704 | 113 | 1600 | 19,9 | |
| Gmina miejska: | | | | | | | | | |
| Urban gmina: | | | | | | | | | |
| Golub-Dobrzyń | 116 | 116 | 84 | 0 | — | 84 | 31 | 15,4 | |
| Gmina miejsko-wiejska: | | | | | | | | | |
| Urban-rural gmina: | | | | | | | | | |
| Kowalewo Pomorskie | 972 | 956 | 738 | 730 | 728 | 8 | 234 | 6,8 | |
| w tym miasto | 1 | 1 | — | — | — | — | 1 | 0,3 | |
| of which city | | | | | | | | | |
| Gminy wiejskie: | | | | | | | | | |
| Rural gminas: | | | | | | | | | |
| Ciechocin | 3780 | 3699 | 3409 | 3409 | 3409 | — | 371 | 36,5 | |
| Golub-Dobrzyń | 6562 | 6422 | 5987 | 5972 | 5957 | 15 | 575 | 32,5 | |
| Radomin | 765 | 758 | 585 | 585 | 585 | — | 180 | 9,4 | |
| Zbójno | 240 | 240 | 32 | 26 | 26 | 5 | 208 | 2,8 | |
| POWIAT GRUDZIĄDZKI | 10702 | 10496 | 9294 | 9270 | 9257 | 24 | 1408 | 14,4 | |
| Gminy miejsko-wiejskie: | | | | | | | | | |
| Urban-rural gminas: | | | | | | | | | |
| Łasin | 702 | 695 | 554 | 553 | 549 | 2 | 148 | 5,1 | |
| w tym miasto | — | — | — | — | — | — | — | x | |
| of which city | | | | | | | | | |
| Radzyń Chełmiński | 100 | 99 | 20 | 19 | 19 | 1 | 80 | 1,1 | |
| w tym miasto | — | — | — | — | — | — | — | x | |
| of which city | | | | | | | | | |
| Gminy wiejskie: | | | | | | | | | |
| Rural gminas: | | | | | | | | | |
| Grudziądz | 4034 | 3974 | 3330 | 3317 | 3316 | 13 | 704 | 24,0 | |
| Gruża | 1026 | 1012 | 839 | 836 | 830 | 3 | 187 | 8,2 | |
| Rogóźno | 4008 | 3909 | 3821 | 3816 | 3815 | 5 | 187 | 33,6 | |
| Świecie nad Osą | 832 | 807 | 730 | 730 | 729 | 1 | 102 | 8,5 | |

TABL. 1 (70). POWIERZCHNIA GRUNTÓW LEŚNYCH W 2014 R. (cd.)

Stan w dniu 31 XII

FOREST LAND IN 2014 (cont.)

As of 31 XII

| WYSZCZEGÓLNIENIE SPECIFICATION | Ogółem Grand total | W tym lasy Of which forests | Z ogółem — grunty Of grand total — land | | | | | prywatne private | Lesistość w % Forest cover in % |
|--|-----------------------|-----------------------------------|---|--|--------------|------------------------------------|--|---------------------|--|
| | | | publiczne public | | | | | | |
| | | | razem total | w tym of which | | | | | |
| | | | | własność Skarbu Państwa owned by the State Treasury | | własność gmin gmina owned | w tym w zarządzie Lasów Państwowych of which managed by the State Forests | | |
| razem total | razem total | | | | | | | | |
| w ha in ha | | | | | | | | | |
| POWIAT RYPIŃSKI | 11975 | 11770 | 8562 | 8522 | 8500 | 32 | 3413 | 20,1 | |
| Gmina miejska: Urban gmina: | | | | | | | | | |
| Rypin | 33 | 33 | 6 | — | — | 6 | 26 | 3,0 | |
| Gminy wiejskie: Rural gminas: | | | | | | | | | |
| Brzuze | 550 | 544 | 418 | 418 | 418 | — | 132 | 6,3 | |
| Rogowo | 4845 | 4763 | 3395 | 3387 | 3369 | — | 1450 | 33,8 | |
| Rypin | 1171 | 1164 | 650 | 624 | 624 | 26 | 520 | 8,8 | |
| Skrwilno | 3367 | 3291 | 2472 | 2472 | 2469 | — | 895 | 26,8 | |
| Wąpielsk | 2010 | 1977 | 1621 | 1621 | 1620 | — | 390 | 21,2 | |
| POWIAT WĄBRZESKI | 4247 | 4175 | 3151 | 3090 | 3088 | 62 | 1096 | 8,3 | |
| Gmina miejska: Urban gmina: | | | | | | | | | |
| Wąbrzeźno | 11 | 11 | 3 | — | — | 3 | 8 | 1,3 | |
| Gminy wiejskie: Rural gminas: | | | | | | | | | |
| Dębowa Łąka | 812 | 801 | 612 | 587 | 587 | 25 | 200 | 9,3 | |
| Książki | 128 | 128 | 10 | — | — | 10 | 118 | 1,5 | |
| Płużnica | 365 | 364 | 189 | 187 | 187 | 2 | 176 | 3,0 | |
| Wąbrzeźno | 2931 | 2871 | 2336 | 2316 | 2314 | 20 | 595 | 14,3 | |
| M. GRUDZIĄDZ | 1169 | 1159 | 1054 | 188 | 183 | 867 | 115 | 20,1 | |
| PODREGION INOWROCŁAWSKI | 67756 | 66279 | 61592 | 60942 | 60621 | 649 | 6164 | 16,5 | |
| SUBREGION | | | | | | | | | |
| POWIAT INOWROCŁAWSKI | 12832 | 12546 | 11730 | 11616 | 11505 | 114 | 1102 | 10,2 | |
| Gmina miejska: Urban gmina: | | | | | | | | | |
| Inowrocław | 10 | 10 | 9 | — | — | 9 | 1 | 0,3 | |
| Gminy miejsko-wiejskie: Urban-rural gminas: | | | | | | | | | |
| Gniewkowo | 4715 | 4560 | 4653 | 4645 | 4645 | 8 | 63 | 25,4 | |
| w tym miasto | 13 | 12 | 13 | 13 | 13 | — | — | 1,3 | |
| of which city | | | | | | | | | |
| Janikowo | 125 | 125 | 99 | 89 | 55 | 10 | 26 | 1,4 | |
| w tym miasto | — | — | — | — | — | — | — | x | |
| of which city | | | | | | | | | |
| Kruszwica | 1102 | 1095 | 799 | 772 | 752 | 27 | 303 | 4,2 | |
| w tym miasto | 2 | 2 | 2 | — | — | 2 | — | 0,3 | |
| of which city | | | | | | | | | |
| Pakość | 292 | 288 | 260 | 260 | 260 | — | 32 | 3,3 | |
| w tym miasto | — | — | — | — | — | — | — | x | |
| of which city | | | | | | | | | |
| Gminy wiejskie: Rural gminas: | | | | | | | | | |
| Dąbrowa Biskupia | 3004 | 2947 | 2563 | 2531 | 2499 | 32 | 441 | 20,0 | |
| Inowrocław | 305 | 303 | 238 | 229 | 220 | 9 | 66 | 1,8 | |
| Rojewo | 2436 | 2391 | 2289 | 2285 | 2269 | 5 | 147 | 20,0 | |
| Złotniki Kujawskie | 844 | 828 | 820 | 806 | 805 | 14 | 24 | 6,1 | |

TABL. 1 (70). POWIERZCHNIA GRUNTÓW LEŚNYCH W 2014 R. (cd.)

Stan w dniu 31 XII

FOREST LAND IN 2014 (cont.)

As of 31 XII

| WYSZCZEGÓLNIENIE SPECIFICATION | Ogółem Grand total | W tym lasy Of which forests | Z ogółem — grunty Of grand total — land | | | | | prywatne private | Lesistość w % Forest cover in % |
|--|-----------------------|-----------------------------------|---|--|-------|------------------------------------|--|---------------------|--|
| | | | publiczne public | | | | | | |
| | | | razem total | w tym of which | | | | | |
| | | | | własność Skarbu Państwa owned by the State Treasury | | własność gmin gmina owned | w tym w zarządzie Lasów Państwowych of which managed by the State Forests | | |
| razem total | razem total | | | | | | | | |
| w ha in ha | | | | | | | | | |
| POWIAT MOGILEŃSKI | 11219 | 10978 | 10345 | 10234 | 10213 | 111 | 874 | 16,3 | |
| Gminy miejsko-wiejskie: Urban-rural gminas: | | | | | | | | | |
| Mogilno | 1373 | 1361 | 980 | 893 | 882 | 87 | 393 | 5,3 | |
| w tym miasto | 1 | 1 | — | — | — | — | 1 | 0,1 | |
| of which city | | | | | | | | | |
| Strzelno | 4734 | 4613 | 4688 | 4676 | 4676 | 12 | 47 | 25,0 | |
| w tym miasto | 5 | 5 | 5 | — | — | 5 | — | 1,1 | |
| of which city | | | | | | | | | |
| Gminy wiejskie: Rural gminas: | | | | | | | | | |
| Dąbrowa | 2317 | 2262 | 2297 | 2290 | 2290 | 7 | 20 | 20,5 | |
| Jeziora Wielkie | 2794 | 2742 | 2380 | 2376 | 2365 | 4 | 414 | 22,2 | |
| POWIAT NAKIELSKI | 26369 | 25787 | 23904 | 23709 | 23664 | 195 | 2464 | 23,0 | |
| Gminy miejsko-wiejskie: Urban-rural gminas: | | | | | | | | | |
| Kcynia | 6596 | 6424 | 5886 | 5756 | 5740 | 131 | 709 | 21,7 | |
| w tym miasto | — | — | — | — | — | — | — | x | |
| of which city | | | | | | | | | |
| Mrocza | 2296 | 2253 | 2091 | 2089 | 2073 | 2 | 205 | 15,0 | |
| w tym miasto | 4 | 4 | — | — | — | — | 4 | 0,8 | |
| of which city | | | | | | | | | |
| Nakło nad Notecią | 3469 | 3410 | 2883 | 2844 | 2842 | 39 | 586 | 18,2 | |
| w tym miasto | 16 | 16 | 10 | 10 | 9 | — | 6 | 1,5 | |
| of which city | | | | | | | | | |
| Szubin | 11687 | 11415 | 10958 | 10935 | 10928 | 23 | 729 | 34,4 | |
| w tym miasto | 33 | 33 | 27 | 19 | 19 | 8 | 6 | 4,3 | |
| of which city | | | | | | | | | |
| Gmina wiejska: Rural gmina: | | | | | | | | | |
| Sadki | 2321 | 2285 | 2086 | 2085 | 2080 | 1 | 235 | 14,9 | |
| POWIAT ŻNIŃSKI | 17336 | 16967 | 15612 | 15382 | 15240 | 230 | 1723 | 17,2 | |
| Gminy miejsko-wiejskie: Urban-rural gminas: | | | | | | | | | |
| Barcin | 1219 | 1204 | 977 | 958 | 895 | 19 | 242 | 10,0 | |
| w tym miasto | — | — | — | — | — | — | — | x | |
| of which city | | | | | | | | | |
| Janowiec Wielkopolski | 785 | 778 | 610 | 594 | 592 | 16 | 175 | 5,9 | |
| w tym miasto | 2 | 2 | 2 | — | — | 2 | — | 0,7 | |
| of which city | | | | | | | | | |
| Łabiszyn | 5522 | 5401 | 5236 | 5233 | 5202 | 3 | 286 | 32,3 | |
| w tym miasto | 8 | 8 | 8 | 8 | 8 | — | — | 2,6 | |
| of which city | | | | | | | | | |
| Żnin | 1448 | 1433 | 1150 | 1045 | 1035 | 105 | 298 | 5,7 | |
| w tym miasto | — | — | — | — | — | — | — | x | |
| of which city | | | | | | | | | |
| Gminy wiejskie: Rural gminas: | | | | | | | | | |
| Gąsawa | 3624 | 3547 | 3228 | 3195 | 3177 | 33 | 396 | 26,1 | |
| Rogowo | 4738 | 4605 | 4411 | 4357 | 4339 | 54 | 327 | 25,7 | |

TABL. 1 (70). POWIERZCHNIA GRUNTÓW LEŚNYCH W 2014 R. (cd.)

Stan w dniu 31 XII

FOREST LAND IN 2014 (cont.)

As of 31 XII

| WYSZCZEGÓLNIENIE SPECIFICATION | Ogółem Grand total | W tym lasy Of which forests | Z ogółem — grunty Of grand total — land | | | | | prywatne private | Lesistość w % Forest cover in % |
|--|-----------------------|-----------------------------------|---|--|--|------------------------------|--|---------------------|--|
| | | | publiczne public | | | | | | |
| | | | w tym of which | | | | | | |
| | | | razem total | własność Skarbu Państwa owned by the State Treasury | | własność gmin gmina owned | | | |
| | | | | razem total | w tym w zarządzie Lasów Państwowych of which managed by the State Forests | razem total | w tym w zarządzie Lasów Państwowych of which managed by the State Forests | | |
| w ha in ha | | | | | | | | | |
| PODREGION ŚWIECKI SUBREGION | 127240 | 124166 | 114505 | 114187 | 113746 | 317 | 12735 | 37,2 | |
| POWIAT SĘPOLEŃSKI | 19848 | 19509 | 17859 | 17741 | 17583 | 118 | 1989 | 24,7 | |
| Gminy miejsko-wiejskie: Urban-rural gminas: | | | | | | | | | |
| Kamień Krajeński | 3579 | 3528 | 3238 | 3203 | 3104 | 35 | 341 | 21,6 | |
| w tym miasto | 32 | 32 | 24 | 0 | — | 24 | 8 | 8,8 | |
| of which city | | | | | | | | | |
| Sępólno Krajeńskie | 6583 | 6478 | 5851 | 5790 | 5778 | 61 | 732 | 28,3 | |
| w tym miasto | 72 | 72 | 68 | 11 | 11 | 58 | 4 | 11,0 | |
| of which city | | | | | | | | | |
| Więcbork | 6896 | 6762 | 6163 | 6146 | 6125 | 17 | 733 | 28,6 | |
| w tym miasto | 35 | 35 | 22 | 12 | 12 | 11 | 12 | 8,0 | |
| of which city | | | | | | | | | |
| Gmina wiejska: Rural gmina: | | | | | | | | | |
| Sośno | 2791 | 2741 | 2607 | 2602 | 2576 | 6 | 183 | 16,9 | |
| POWIAT ŚWIECKI | 53901 | 52402 | 50133 | 50085 | 49826 | 47 | 3768 | 35,5 | |
| Gminy miejsko-wiejskie: Urban-rural gminas: | | | | | | | | | |
| Nowe | 2728 | 2663 | 2448 | 2443 | 2407 | 6 | 280 | 25,0 | |
| w tym miasto | 1 | 1 | 1 | 1 | — | — | — | 0,2 | |
| of which city | | | | | | | | | |
| Świecie | 3929 | 3857 | 3544 | 3541 | 3457 | 2 | 385 | 22,0 | |
| w tym miasto | 39 | 39 | 39 | 39 | 39 | 1 | — | 3,3 | |
| of which city | | | | | | | | | |
| Gminy wiejskie: Rural gminas: | | | | | | | | | |
| Bukowiec | 1493 | 1476 | 1150 | 1131 | 1128 | 19 | 343 | 13,3 | |
| Dragacz | 3300 | 3195 | 3121 | 3121 | 3096 | 1 | 178 | 28,6 | |
| Drzycim | 3663 | 3559 | 3483 | 3483 | 3481 | 0 | 180 | 32,8 | |
| Jeżewo | 8598 | 8364 | 8285 | 8281 | 8273 | 4 | 313 | 53,5 | |
| Lniano | 2440 | 2390 | 1974 | 1974 | 1974 | 1 | 465 | 27,0 | |
| Osie | 15307 | 14816 | 14493 | 14491 | 14479 | 2 | 815 | 70,9 | |
| Pruszcz | 308 | 307 | 161 | 152 | 80 | 8 | 147 | 2,2 | |
| Świekatowo | 535 | 532 | 262 | 262 | 257 | — | 273 | 8,3 | |
| Warlubie | 11599 | 11243 | 11210 | 11206 | 11195 | 5 | 389 | 55,9 | |
| POWIAT TUCHOLSKI ... | 53491 | 52256 | 46513 | 46362 | 46338 | 152 | 6977 | 48,6 | |
| Gmina miejsko-wiejska: Urban-rural gmina: | | | | | | | | | |
| Tuchola | 11473 | 11232 | 9580 | 9512 | 9510 | 69 | 1893 | 46,9 | |
| w tym miasto | 456 | 452 | 323 | 273 | 273 | 50 | 133 | 25,6 | |
| of which city | | | | | | | | | |
| Gminy wiejskie: Rural gmina: | | | | | | | | | |
| Cekcyn | 17745 | 17293 | 16179 | 16167 | 16166 | 12 | 1566 | 68,3 | |
| Gostycyn | 4056 | 3963 | 3399 | 3376 | 3360 | 23 | 657 | 29,2 | |
| Kęsowo | 1311 | 1295 | 994 | 963 | 960 | 31 | 317 | 11,9 | |
| Lubiewo | 6948 | 6784 | 6090 | 6084 | 6083 | 7 | 858 | 41,7 | |
| Śliwice | 11956 | 11690 | 10270 | 10259 | 10259 | 11 | 1686 | 66,9 | |

TABL. 1 (70). POWIERZCHNIA GRUNTÓW LEŚNYCH W 2014 R. (dok.)

Stan w dniu 31 XII

FOREST LAND IN 2014 (cont.)

As of 31 XII

| WYSZCZEGÓLNIENIE SPECIFICATION | Ogółem Grand total | W tym lasy Of which forests | Z ogółem — grunty Of grand total — land | | | | prywatne private | Lesistość w % Forest cover in % |
|--|-----------------------|-----------------------------------|---|--|--|------------------------------------|---------------------|--|
| | | | publiczne public | | w tym of which | | | |
| | | | razem total | własność Skarbu Państwa owned by the State Treasury | | własność gmin gmina owned | | |
| | | | | razem total | w tym w zarządzie Lasów Państwowych of which managed by the State Forests | | | |
| w ha in ha | | | | | | | | |
| POWIAT RADZIEJOWSKI (dok.) | | | | | | | | |
| Gminy wiejskie: Rural gminas: | | | | | | | | |
| Bytoń | 261 | 257 | 138 | 138 | 130 | — | 123 | 3,5 |
| Dobre | 226 | 224 | 126 | 126 | 119 | — | 100 | 3,2 |
| Osięciny | 633 | 622 | 585 | 585 | 582 | — | 48 | 5,1 |
| Radziejów | 22 | 22 | 6 | 6 | 4 | — | 16 | 0,2 |
| Topółka | 1063 | 1049 | 760 | 760 | 759 | 1 | 303 | 10,2 |
| POWIAT WŁOCŁAWSKI | 27949 | 27293 | 24282 | 24250 | 24185 | 32 | 3668 | 18,5 |
| Gmina miejska: Urban gminas: | | | | | | | | |
| Kowal | — | — | — | — | — | — | — | x |
| Gminy miejsko-wiejskie: Urban-rural gminas: | | | | | | | | |
| Brześć Kujawski | 2778 | 2704 | 2647 | 2647 | 2646 | — | 131 | 17,9 |
| w tym miasto | — | — | — | — | — | — | — | x |
| of which city | | | | | | | | |
| Chodecz | 1270 | 1254 | 942 | 942 | 940 | — | 328 | 10,3 |
| w tym miasto | 13 | 13 | — | — | — | — | 13 | 9,4 |
| of which city | | | | | | | | |
| Izbica Kujawska | 479 | 468 | 385 | 379 | 357 | 6 | 94 | 3,5 |
| w tym miasto | 7 | 7 | 7 | 5 | — | 3 | — | 3,3 |
| of which city | | | | | | | | |
| Lubień Kujawski | 862 | 854 | 542 | 531 | 512 | 11 | 320 | 5,7 |
| w tym miasto | 10 | 10 | 8 | 4 | 4 | 3 | 2 | 4,3 |
| of which city | | | | | | | | |
| Lubraniec | 603 | 593 | 460 | 460 | 459 | 0 | 143 | 4,0 |
| w tym miasto | — | — | — | — | — | — | — | x |
| of which city | | | | | | | | |
| Gminy wiejskie: Rural gminas: | | | | | | | | |
| Baruchowo | 4353 | 4261 | 3881 | 3881 | 3881 | — | 471 | 39,9 |
| Boniewo | 443 | 435 | 334 | 334 | 334 | — | 109 | 5,6 |
| Chocień | 184 | 180 | 136 | 136 | 134 | — | 48 | 1,8 |
| Fabianki | 1640 | 1610 | 1366 | 1362 | 1350 | 3 | 275 | 21,2 |
| Kowal | 2722 | 2649 | 1960 | 1960 | 1955 | — | 762 | 23,1 |
| Lubanie | 1511 | 1474 | 1361 | 1361 | 1361 | — | 150 | 21,2 |
| Włocławek | 11105 | 10811 | 10268 | 10257 | 10256 | 11 | 838 | 49,0 |
| M. WŁOCŁAWEK | 2135 | 2059 | 2057 | 1848 | 1848 | 210 | 78 | 24,4 |

TABL. 2 (71). POWIERZCHNIA LASÓW W 2014 R.

Stan w dniu 31 XII

FOREST AREA IN 2014

As of 31 XII

| WYSZCZEGÓLNIENIE SPECIFICATION | Ogółem Grand total | Lasy publiczne Public forests | | | | Lasy prywatne Private forests |
|--|-----------------------|-------------------------------|--|---|------------------------------|----------------------------------|
| | | razem total | w tym of which | | | |
| | | | własność Skarbu Państwa owned by the State Treasury | | własność gmin gmina owned | |
| | | | razem total | w tym w zarządzie Lasów Państwowych of which managed by the State Forests | | |
| w ha in ha | | | | | | |
| WOJEWÓDZTWO VOIVODSHIP | 421206 | 372204 | 368590 | 367148 | 3597 | 49002 |
| PODREGION BYDGOSKO-TORUŃSKI SUBREGION | 105948 | 99687 | 98802 | 98419 | 878 | 6261 |
| POWIAT BYDGOSKI | 56797 | 53977 | 53808 | 53726 | 169 | 2820 |
| Gminy miejsko-wiejskie: Urban-rural gminas: | | | | | | |
| Koronowo | 12615 | 11658 | 11604 | 11592 | 55 | 957 |
| w tym miasto | 850 | 553 | 510 | 508 | 43 | 297 |
| of which city | | | | | | |
| Solec Kujawski | 12963 | 12723 | 12690 | 12690 | 32 | 240 |
| w tym miasto | 427 | 279 | 248 | 248 | 31 | 148 |
| of which city | | | | | | |
| Gminy wiejskie: Rural gminas: | | | | | | |
| Białe Błota | 6490 | 6314 | 6307 | 6273 | 7 | 175 |
| Dąbrowa Chełmińska | 5509 | 4868 | 4864 | 4864 | 4 | 641 |
| Dobrcz | 846 | 701 | 696 | 694 | 5 | 146 |
| Nowa Wieś Wielka | 9140 | 8993 | 8973 | 8969 | 20 | 146 |
| Osielsko | 5780 | 5571 | 5558 | 5549 | 13 | 209 |
| Siczenko | 3454 | 3149 | 3115 | 3096 | 34 | 305 |
| POWIAT TORUŃSKI | 41504 | 38433 | 38353 | 38274 | 79 | 3072 |
| Gmina miejska: Urban gmina: | | | | | | |
| Chełmża | - | - | - | - | - | - |
| Gminy wiejskie: Rural gminas: | | | | | | |
| Chełmża | 267 | 237 | 237 | 234 | - | 30 |
| Czernikowo | 7616 | 6910 | 6910 | 6903 | - | 706 |
| Lubicz | 1973 | 1525 | 1509 | 1506 | 17 | 448 |
| Łubianka | 451 | 406 | 404 | 369 | 2 | 45 |
| Łysomice | 2841 | 2779 | 2778 | 2778 | 1 | 62 |
| Obrowo | 6093 | 5019 | 5019 | 5002 | - | 1074 |
| Wielka Nieszawka | 17961 | 17825 | 17785 | 17784 | 39 | 136 |
| Zławieś Wielka | 4302 | 3732 | 3712 | 3697 | 20 | 570 |
| M. BYDGOSZCZ | 4876 | 4765 | 4601 | 4393 | 157 | 110 |
| M. TORUŃ | 2771 | 2512 | 2040 | 2026 | 472 | 260 |
| PODREGION GRUDZIADZKI | 66120 | 54438 | 53013 | 52921 | 1418 | 11682 |
| SUBREGION | | | | | | |
| POWIAT BRODNICKI | 22744 | 19428 | 19164 | 19141 | 264 | 3316 |
| Gmina miejska: Urban gmina: | | | | | | |
| Brodnica | 281 | 137 | 61 | 60 | 75 | 144 |
| Gminy miejsko-wiejskie: Urban-rural gminas: | | | | | | |
| Górzno | 6068 | 5736 | 5730 | 5729 | 6 | 332 |
| w tym miasto | 42 | 21 | 15 | 14 | 6 | 21 |
| of which city | | | | | | |
| Jabłonowo Pomorskie | 1549 | 1231 | 1125 | 1121 | 107 | 318 |
| w tym miasto | 1 | 1 | - | - | 1 | - |
| of which city | | | | | | |

TABL. 2 (71). POWIERZCHNIA LASÓW W 2014 R. (cd.)

Stan w dniu 31 XII

FOREST AREA IN 2014 (cont.)

As of 31 XII

| WYSZCZEGÓLNIENIE SPECIFICATION | Ogółem Grand total | Lasy publiczne Public forests | | | | Lasy prywatne Private forests |
|--------------------------------------|-----------------------|-------------------------------|--|---|------------------------------|----------------------------------|
| | | razem total | w tym of which | | | |
| | | | własność Skarbu Państwa owned by the State Treasury | | własność gmin gmina owned | |
| | | | razem total | w tym w zarządzie Lasów Państwowych of which managed by the State Forests | | |
| w ha in ha | | | | | | |
| POWIAT BRODNICKI (dok.) | | | | | | |
| Gminy wiejskie: | | | | | | |
| Rural gminas: | | | | | | |
| Bartniczka | 1434 | 1027 | 1027 | 1023 | – | 407 |
| Bobrowo | 1303 | 978 | 959 | 956 | 19 | 325 |
| Brodnica | 2481 | 2117 | 2096 | 2089 | 21 | 364 |
| Brzozie | 1429 | 767 | 759 | 756 | 8 | 662 |
| Osiek | 659 | 432 | 432 | 432 | – | 227 |
| Świedziebna | 1848 | 1634 | 1634 | 1634 | – | 214 |
| Zbiczno | 5693 | 5370 | 5342 | 5342 | 28 | 323 |
| POWIAT CHEŁMIŃSKI | 3585 | 2851 | 2787 | 2777 | 64 | 734 |
| Gmina miejska: | | | | | | |
| Urban gmina: | | | | | | |
| Chelmno | 53 | 47 | 25 | 19 | 22 | 6 |
| Gminy wiejskie: | | | | | | |
| Rural gminas: | | | | | | |
| Chelmno | 1420 | 957 | 955 | 954 | 2 | 464 |
| Kijewo Królewskie | 155 | 131 | 117 | 117 | 14 | 24 |
| Lisewo | 6 | – | – | – | – | 6 |
| Papowo Biskupie | 35 | 19 | 19 | 17 | – | 16 |
| Stolno | 1241 | 1144 | 1143 | 1141 | 2 | 97 |
| Unisław | 673 | 552 | 528 | 528 | 24 | 121 |
| POWIAT GOLUBSKO- -DOBZYŃSKI | 12191 | 10591 | 10478 | 10461 | 113 | 1600 |
| Gmina miejska: | | | | | | |
| Urban gmina: | | | | | | |
| Golub-Dobrzyń | 116 | 84 | 0 | – | 84 | 31 |
| Gmina miejsko-wiejska: | | | | | | |
| Urban-rural gmina: | | | | | | |
| Kowalewo Pomorskie | 956 | 722 | 714 | 712 | 8 | 234 |
| w tym miasto | 1 | – | – | – | – | 1 |
| of which city | | | | | | |
| Gminy wiejskie: | | | | | | |
| Rural gminas: | | | | | | |
| Ciechocin | 3699 | 3328 | 3328 | 3328 | – | 371 |
| Golub-Dobrzyń | 6422 | 5847 | 5832 | 5817 | 15 | 575 |
| Radomin | 758 | 578 | 578 | 578 | – | 180 |
| Zbójno | 240 | 31 | 26 | 25 | 5 | 208 |
| POWIAT GRUDZIĄDZKI | 10496 | 9088 | 9064 | 9051 | 24 | 1408 |
| Gminy miejsko-wiejskie: | | | | | | |
| Urban-rural gminas: | | | | | | |
| Łasin | 695 | 547 | 546 | 542 | 2 | 148 |
| w tym miasto | – | – | – | – | – | – |
| of which city | | | | | | |
| Radzyń Chełmiński | 99 | 19 | 18 | 18 | 1 | 80 |
| w tym miasto | – | – | – | – | – | – |
| of which city | | | | | | |
| Gminy wiejskie: | | | | | | |
| Rural gminas: | | | | | | |
| Grudziądz | 3974 | 3269 | 3256 | 3255 | 13 | 704 |
| Gruża | 1012 | 825 | 822 | 816 | 3 | 187 |
| Rogóżno | 3909 | 3722 | 3717 | 3716 | 5 | 187 |
| Świecie nad Osą | 807 | 705 | 705 | 703 | 1 | 102 |

TABL. 2 (71). **POWIERZCHNIA LASÓW W 2014 R. (cd.)**

Stan w dniu 31 XII

FOREST AREA IN 2014 (cont.)

As of 31 XII

| WYSZCZEGÓLNIENIE SPECIFICATION | Ogółem Grand total | Lasy publiczne Public forests | | | | Lasy prywatne Private forests |
|--|-----------------------|-------------------------------|--|---|------------------------------|----------------------------------|
| | | razem total | w tym of which | | | |
| | | | własność Skarbu Państwa owned by the State Treasury | | własność gmin gmina owned | |
| | | | razem total | w tym w zarządzie Lasów Państwowych of which managed by the State Forests | | |
| | | w ha in ha | | | | |
| POWIAT RYPIŃSKI | 11770 | 8357 | 8317 | 8295 | 32 | 3413 |
| Gmina miejska: | | | | | | |
| Urban gmina: | | | | | | |
| Rypin | 33 | 6 | – | – | 6 | 26 |
| Gminy wiejskie: | | | | | | |
| Rural gminas: | | | | | | |
| Brzuze | 544 | 411 | 411 | 411 | – | 132 |
| Rogowo | 4763 | 3313 | 3305 | 3288 | – | 1450 |
| Rypin | 1164 | 643 | 617 | 617 | 26 | 520 |
| Skrwilno | 3291 | 2396 | 2396 | 2392 | – | 895 |
| Wąpielsk | 1977 | 1588 | 1588 | 1587 | – | 390 |
| POWIAT WĄBRZESKI ... | 4175 | 3079 | 3018 | 3016 | 62 | 1096 |
| Gmina miejska: | | | | | | |
| Urban gmina: | | | | | | |
| Wąbrzeźno | 11 | 3 | – | – | 3 | 8 |
| Gminy wiejskie: | | | | | | |
| Rural gminas: | | | | | | |
| Dębowa Łąka | 801 | 601 | 576 | 576 | 25 | 200 |
| Książki | 128 | 10 | – | – | 10 | 118 |
| Płużnica | 364 | 188 | 186 | 185 | 2 | 176 |
| Wąbrzeźno | 2871 | 2276 | 2256 | 2254 | 20 | 595 |
| M. GRUDZIĄDZ | 1159 | 1044 | 184 | 180 | 860 | 115 |
| PODREGION INOWROCŁAWSKI | 66279 | 60115 | 59466 | 59156 | 648 | 6164 |
| SUBREGION | | | | | | |
| POWIAT INOWROCŁAWSKI | 12546 | 11444 | 11330 | 11219 | 114 | 1102 |
| Gmina miejska: | | | | | | |
| Urban gmina: | | | | | | |
| Inowrocław | 10 | 9 | – | – | 9 | 1 |
| Gminy miejsko-wiejskie: | | | | | | |
| Urban-rural gminas: | | | | | | |
| Gniewkowo | 4560 | 4497 | 4489 | 4489 | 8 | 63 |
| w tym miasto | 12 | 12 | 12 | 12 | – | – |
| of which city | | | | | | |
| Janikowo | 125 | 99 | 89 | 55 | 10 | 26 |
| w tym miasto | – | – | – | – | – | – |
| of which city | | | | | | |
| Kruszwica | 1095 | 793 | 765 | 745 | 27 | 303 |
| w tym miasto | 2 | 2 | – | – | 2 | – |
| of which city | | | | | | |
| Pakość | 288 | 256 | 256 | 256 | – | 32 |
| w tym miasto | – | – | – | – | – | – |
| of which city | | | | | | |
| Gminy wiejskie: | | | | | | |
| Rural gminas: | | | | | | |
| Dąbrowa Biskupia | 2947 | 2506 | 2473 | 2442 | 32 | 441 |
| Inowrocław | 303 | 236 | 227 | 218 | 9 | 66 |
| Rojewo | 2391 | 2244 | 2240 | 2224 | 5 | 147 |
| Złotniki Kujawskie | 828 | 804 | 790 | 789 | 14 | 24 |

TABL. 2 (71). POWIERZCHNIA LASÓW W 2014 R. (cd.)

Stan w dniu 31 XII

FOREST AREA IN 2014 (cont.)

As of 31 XII

| WYSZCZEGÓLNIENIE SPECIFICATION | Ogółem Grand total | Lasy publiczne Public forests | | | | Lasy prywatne Private forests |
|-----------------------------------|-----------------------|-------------------------------|--|---|------------------------------|----------------------------------|
| | | razem total | w tym of which | | własność gmin gmina owned | |
| | | | własność Skarbu Państwa owned by the State Treasury | | | |
| | | | razem total | w tym w zarządzie Lasów Państwowych of which managed by the State Forests | | |
| w ha | | in ha | | | | |
| POWIAT MOGILEŃSKI | 10978 | 10104 | 9993 | 9982 | 111 | 874 |
| Gminy miejsko-wiejskie: | | | | | | |
| Urban-rural gminas: | | | | | | |
| Mogilno | 1361 | 968 | 881 | 870 | 87 | 393 |
| w tym miasto | 1 | – | – | – | – | 1 |
| of which city | | | | | | |
| Strzelno | 4613 | 4567 | 4555 | 4555 | 12 | 47 |
| w tym miasto | 5 | 5 | – | – | 5 | – |
| of which city | | | | | | |
| Gminy wiejskie: | | | | | | |
| Rural gminas: | | | | | | |
| Dąbrowa | 2262 | 2241 | 2234 | 2234 | 7 | 20 |
| Jeziora Wielkie | 2742 | 2328 | 2324 | 2324 | 4 | 414 |
| POWIAT NAKIELSKI | 25787 | 23322 | 23128 | 23083 | 194 | 2464 |
| Gminy miejsko-wiejskie: | | | | | | |
| Urban-rural gminas: | | | | | | |
| Kcynia | 6424 | 5715 | 5584 | 5568 | 131 | 709 |
| w tym miasto | – | – | – | – | – | – |
| of which city | | | | | | |
| Mrocza | 2253 | 2047 | 2046 | 2030 | 2 | 205 |
| w tym miasto | 4 | – | – | – | – | 4 |
| of which city | | | | | | |
| Nakło nad Notecią | 3410 | 2825 | 2786 | 2784 | 38 | 586 |
| w tym miasto | 16 | 10 | 10 | 9 | – | 6 |
| of which city | | | | | | |
| Szubin | 11415 | 10686 | 10663 | 10656 | 23 | 729 |
| w tym miasto | 33 | 27 | 19 | 19 | 8 | 6 |
| of which city | | | | | | |
| Gmina wiejska: | | | | | | |
| Rural gmina: | | | | | | |
| Sadki | 2285 | 2050 | 2049 | 2044 | 1 | 235 |
| POWIAT ŻNIŃSKI | 16967 | 15244 | 15014 | 14872 | 230 | 1723 |
| Gminy miejsko-wiejskie: | | | | | | |
| Urban-rural gminas: | | | | | | |
| Barcin | 1204 | 963 | 944 | 881 | 19 | 242 |
| w tym miasto | – | – | – | – | – | – |
| of which city | | | | | | |
| Janowiec Wielkopolski | 778 | 603 | 587 | 584 | 16 | 175 |
| w tym miasto | 2 | 2 | – | – | 2 | – |
| of which city | | | | | | |
| Łabiszyn | 5401 | 5114 | 5111 | 5080 | 3 | 286 |
| w tym miasto | 8 | 8 | 8 | 8 | – | – |
| of which city | | | | | | |
| Żnin | 1433 | 1135 | 1030 | 1020 | 105 | 298 |
| w tym miasto | – | – | – | – | – | – |
| of which city | | | | | | |
| Gminy wiejskie: | | | | | | |
| Rural gminas: | | | | | | |
| Gąsawa | 3547 | 3151 | 3119 | 3100 | 33 | 396 |
| Rogowo | 4605 | 4278 | 4224 | 4206 | 54 | 327 |

TABL. 2 (71). POWIERZCHNIA LASÓW W 2014 R. (cd.)

Stan w dniu 31 XII

FOREST AREA IN 2014 (cont.)

As of 31 XII

| WYSZCZEGÓLNIENIE SPECIFICATION | Ogółem Grand total | Lasy publiczne Public forests | | | | Lasy prywatne Private forests |
|--|-----------------------|-------------------------------|--|---|------------------------------|----------------------------------|
| | | razem total | w tym of which | | | |
| | | | własność Skarbu Państwa owned by the State Treasury | | własność gmin gmina owned | |
| | | | razem total | w tym w zarządzie Lasów Państwowych of which managed by the State Forests | | |
| w ha | | in ha | | | | |
| PODREGION ŚWIECKI SUBREGION | 124166 | 111432 | 111114 | 110673 | 317 | 12735 |
| POWIAT SĘPOLEŃSKI | 19509 | 17519 | 17401 | 17243 | 118 | 1989 |
| Gminy miejsko-wiejskie: Urban-rural gminas: | | | | | | |
| Kamień Krajeński | 3528 | 3188 | 3153 | 3054 | 35 | 341 |
| w tym miasto | 32 | 24 | 0 | – | 24 | 8 |
| of which city | | | | | | |
| Sępólno Krajeńskie | 6478 | 5745 | 5685 | 5673 | 61 | 732 |
| w tym miasto | 72 | 68 | 11 | 11 | 58 | 4 |
| of which city | | | | | | |
| Więcbork | 6762 | 6028 | 6011 | 5990 | 17 | 733 |
| w tym miasto | 35 | 22 | 12 | 12 | 11 | 12 |
| of which city | | | | | | |
| Gmina wiejska: Rural gmina: | | | | | | |
| Sośno | 2741 | 2558 | 2552 | 2526 | 6 | 183 |
| POWIAT ŚWIECKI | 52402 | 48634 | 48586 | 48327 | 47 | 3768 |
| Gminy miejsko-wiejskie: Urban-rural gminas: | | | | | | |
| Nowe | 2663 | 2383 | 2377 | 2342 | 6 | 280 |
| w tym miasto | 1 | 1 | 1 | – | – | – |
| of which city | | | | | | |
| Świecie | 3857 | 3472 | 3469 | 3385 | 2 | 385 |
| w tym miasto | 39 | 39 | 38 | 38 | 1 | – |
| of which city | | | | | | |
| Gminy wiejskie: Rural gminas: | | | | | | |
| Bukowiec | 1476 | 1133 | 1114 | 1111 | 19 | 343 |
| Dragacz | 3195 | 3017 | 3016 | 2991 | 1 | 178 |
| Drzycim | 3559 | 3379 | 3379 | 3377 | – | 180 |
| Jeżewo | 8364 | 8051 | 8047 | 8039 | 4 | 313 |
| Lniano | 2390 | 1925 | 1925 | 1925 | 1 | 465 |
| Osie | 14816 | 14001 | 13999 | 13987 | 2 | 815 |
| Pruszcz | 307 | 160 | 151 | 79 | 8 | 147 |
| Świekatowo | 532 | 258 | 258 | 253 | – | 273 |
| Warlubie | 11243 | 10854 | 10849 | 10839 | 5 | 389 |
| POWIAT TUCHOLSKI ... | 52256 | 45279 | 45127 | 45103 | 151 | 6977 |
| Gmina miejsko-wiejska: Urban-rural gmina: | | | | | | |
| Tuchola | 11232 | 9339 | 9270 | 9268 | 69 | 1893 |
| w tym miasto | 452 | 319 | 269 | 269 | 50 | 133 |
| of which city | | | | | | |
| Gminy wiejskie: Rural gmina: | | | | | | |
| Cekcyn | 17293 | 15726 | 15715 | 15713 | 11 | 1566 |
| Gostycyn | 3963 | 3306 | 3283 | 3266 | 23 | 657 |
| Kęsowo | 1295 | 978 | 947 | 944 | 31 | 317 |
| Lubiewo | 6784 | 5925 | 5919 | 5919 | 6 | 858 |
| Śliwice | 11690 | 10004 | 9993 | 9993 | 11 | 1686 |

TABL. 2 (71). **POWIERZCHNIA LASÓW W 2014 R. (cd.)**

Stan w dniu 31 XII

FOREST AREA IN 2014 (cont.)

As of 31 XII

| WYSZCZEGÓLNIENIE SPECIFICATION | Ogółem Grand total | Lasy publiczne Public forests | | | | Lasy prywatne Private forests |
|--|-----------------------|-------------------------------|--|---|------------------------------|----------------------------------|
| | | razem total | w tym of which | | | |
| | | | własność Skarbu Państwa owned by the State Treasury | | własność gmin gmina owned | |
| | | | razem total | w tym w zarządzie Lasów Państwowych of which managed by the State Forests | | |
| w ha in ha | | | | | | |
| PODREGION WŁOCŁAWSKI | 58693 | 46532 | 46195 | 45980 | 337 | 12161 |
| SUBREGION | | | | | | |
| POWIAT | | | | | | |
| ALEKSANDROWSKI ... | 3491 | 2506 | 2460 | 2405 | 46 | 985 |
| Gminy miejskie: Urban gminas: | | | | | | |
| Aleksandrów Kujawski | 164 | 155 | 153 | 147 | 2 | 9 |
| Ciechocinek | 73 | 2 | – | – | 2 | 71 |
| Nieszawa | 28 | 12 | – | – | 12 | 15 |
| Gminy wiejskie: Rural gminas: | | | | | | |
| Aleksandrów Kujawski | 2179 | 1690 | 1664 | 1629 | 26 | 489 |
| Bądkowo | 84 | 74 | 74 | 74 | – | 10 |
| Koneck | 499 | 339 | 336 | 332 | 3 | 160 |
| Raciążek | 173 | 46 | 46 | 45 | – | 127 |
| Waganiec | 63 | 12 | 12 | 7 | – | 51 |
| Zakrzewo | 229 | 177 | 177 | 172 | – | 53 |
| POWIAT LIPNOWSKI | 22817 | 16273 | 16228 | 16159 | 45 | 6544 |
| Gmina miejska: Urban gmina: | | | | | | |
| Lipno | 145 | 130 | 130 | 130 | – | 15 |
| Gminy miejsko-wiejskie: Urban-rural gminas: | | | | | | |
| Dobrzyń nad Wisłą | 294 | 147 | 146 | 144 | 1 | 147 |
| w tym miasto | 1 | 1 | – | – | 1 | – |
| of which city | | | | | | |
| Skępe | 7158 | 5207 | 5187 | 5173 | 21 | 1951 |
| w tym miasto | 77 | 42 | 25 | 25 | 18 | 35 |
| of which city | | | | | | |
| Gminy wiejskie: Rural gminas: | | | | | | |
| Bobrowniki | 4942 | 3292 | 3292 | 3254 | – | 1650 |
| Chrostkowo | 875 | 388 | 385 | 385 | 3 | 487 |
| Kikół | 231 | 82 | 79 | 75 | 3 | 149 |
| Lipno | 4848 | 3910 | 3910 | 3909 | 1 | 938 |
| Tuchowo | 1781 | 1170 | 1159 | 1150 | 12 | 611 |
| Wielgie | 2541 | 1945 | 1941 | 1940 | 4 | 596 |
| POWIAT RADZIEJOWSKI | 3033 | 2146 | 2129 | 2103 | 17 | 887 |
| Gmina miejska: Urban gmina: | | | | | | |
| Radziejów | 39 | 39 | 23 | 23 | 17 | – |
| Gmina miejsko-wiejska: Urban-rural gmina: | | | | | | |
| Piotrków Kujawski | 820 | 522 | 522 | 517 | – | 298 |
| w tym miasto | 6 | 2 | 2 | 2 | – | 3 |
| of which city | | | | | | |

TABL. 2 (71). **POWIERZCHNIA LASÓW W 2014 R. (dok.)**

Stan w dniu 31 XII

FOREST AREA IN 2014 (cont.)

As of 31 XII

| WYSZCZEGÓLNIENIE SPECIFICATION | Ogółem Grand total | Lasy publiczne Public forests | | | | Lasy prywatne Private forests |
|--|-----------------------|-------------------------------|--|---|------------------------------|----------------------------------|
| | | razem total | w tym of which | | | |
| | | | własność Skarbu Państwa owned by the State Treasury | | własność gmin gmina owned | |
| | | | razem total | w tym w zarządzie Lasów Państwowych of which managed by the State Forests | | |
| | | w ha in ha | | | | |
| POWIAT RADZIEJOWSKI (dok.) | | | | | | |
| Gminy wiejskie: Rural gminas: | | | | | | |
| Bytoń | 257 | 134 | 134 | 126 | – | 123 |
| Dobre | 224 | 125 | 125 | 118 | – | 100 |
| Osięcinny | 622 | 574 | 574 | 571 | – | 48 |
| Radziejów | 22 | 6 | 6 | 4 | – | 16 |
| Topółka | 1049 | 746 | 745 | 744 | 1 | 303 |
| POWIAT WŁOCLAWSKI | 27293 | 23626 | 23594 | 23529 | 32 | 3668 |
| Gmina miejska: Urban gminas: | | | | | | |
| Kowal | – | – | – | – | – | – |
| Gminy miejsko-wiejskie: Urban-rural gminas: | | | | | | |
| Brześć Kujawski | 2704 | 2573 | 2573 | 2572 | – | 131 |
| w tym miasto | – | – | – | – | – | – |
| of which city | | | | | | |
| Chodecz | 1254 | 925 | 925 | 923 | – | 328 |
| w tym miasto | 13 | – | – | – | – | 13 |
| of which city | | | | | | |
| Izbica Kujawska | 468 | 374 | 368 | 346 | 6 | 94 |
| w tym miasto | 7 | 7 | 5 | – | 3 | – |
| of which city | | | | | | |
| Lubień Kujawski | 854 | 535 | 523 | 505 | 11 | 320 |
| w tym miasto | 10 | 8 | 4 | 4 | 3 | 2 |
| of which city | | | | | | |
| Lubraniec | 593 | 450 | 450 | 449 | – | 143 |
| w tym miasto | – | – | – | – | – | – |
| of which city | | | | | | |
| Gminy wiejskie: Rural gminas: | | | | | | |
| Baruchowo | 4261 | 3790 | 3790 | 3790 | – | 471 |
| Boniewo | 435 | 326 | 326 | 326 | – | 109 |
| Chocień | 180 | 132 | 132 | 130 | – | 48 |
| Fabianki | 1610 | 1335 | 1332 | 1319 | 3 | 275 |
| Kowal | 2649 | 1888 | 1888 | 1882 | – | 762 |
| Lubanie | 1474 | 1324 | 1324 | 1324 | – | 150 |
| Włocławek | 10811 | 9974 | 9963 | 9963 | 11 | 838 |
| M. WŁOCLAWEK | 2059 | 1981 | 1784 | 1784 | 197 | 78 |

Uwaga: w tabelicy 3 (72) wyszczególniono tylko te gminy, w których wykonano zalesienia lub występują grunty do zalesienia.

Note: in table 3 (72) there were specified only those gminas in which were made an afforestation or in which are some lands for afforestation.

TABL. 3 (72). GRUNTY NIELEŚNE ZALESIONE I PRZEZNACZONE DO ZALESIENIA W 2014 R.
NON-FORESTS LAND AFFORESTED AND DESIGNATED FOR AFFORESTATION IN 2014

| WYSZCZEGÓLNIENIE SPECIFICATION | Zalesienia gruntów nieleśnych ^a Afforestations non-forest land ^a | | | | Powierzchnia gruntów nieleśnych przeznaczonych do zalesienia (stan w dniu 31 XII) Non-forest land designated for afforestation (as of 31 XII) | |
|--|---|------------------|--|---------------------|---|--|
| | ogółem grand total | publiczne public | | prywatne private | razem total | w tym w zarządzie Lasów Państwowych of which managed by the State Forests |
| | | razem total | w tym w zarządzie Lasów Państwowych of which managed by the State Forests | | | |
| | w ha | | in ha | | | |
| WOJEWÓDZTWO VOIVODSHIP | 155 | 56 | 56 | 98 | 212 | 212 |
| PODREGION BYDGOSKO-TORUŃSKI SUBREGION | 1 | 1 | 1 | - | 11 | 11 |
| POWIAT BYDGOSKI | 1 | 1 | 1 | - | 4 | 4 |
| Gminy miejsko-wiejskie: Urban-rural gminas: | | | | | | |
| Solec Kujawski | - | - | - | - | 0 | 0 |
| Gminy wiejskie: Rural gminas: | | | | | | |
| Nowa Wieś Wielka | - | - | - | - | 4 | 4 |
| Osielsko | 1 | 1 | 1 | - | - | - |
| Sicienko | 1 | 1 | 1 | - | - | - |
| POWIAT TORUŃSKI | - | - | - | - | 5 | 5 |
| Gminy wiejskie: Rural gminas: | | | | | | |
| Chelmża | - | - | - | - | 2 | 2 |
| Zławieś Wielka | - | - | - | - | 4 | 4 |
| M. TORUŃ | - | - | - | - | 1 | 1 |
| PODREGION GRUDZIĄDZKI | 20 | 5 | 5 | 15 | 79 | 79 |
| SUBREGION | | | | | | |
| POWIAT BRODNICKI | 4 | 4 | 4 | - | 52 | 52 |
| Gminy miejsko-wiejskie: Urban-rural gminas: | | | | | | |
| Górzno | 1 | 1 | 1 | - | 4 | 4 |
| Jabłonowo Pomorskie | - | - | - | - | 23 | 23 |
| Gminy wiejskie: Rural gminas: | | | | | | |
| Bartniczka | - | - | - | - | 1 | 1 |
| Brodnica | 0 | 0 | 0 | - | 1 | 1 |
| Osiek | - | - | - | - | 1 | 1 |
| Zbiczno | 4 | 4 | 4 | - | 22 | 22 |
| POWIAT GOLUBSKO- DOBRZYŃSKI | - | - | - | - | 8 | 8 |
| Gminy wiejskie: Rural gminas: | | | | | | |
| Golub-Dobrzyń | - | - | - | - | 8 | 8 |

^a Użytków rolnych i nieużytków przeznaczonych do zalesienia w planie zagospodarowania przestrzennego.

A Agricultural land and wasteland designated for afforestation in land development plan.

TABL. 3 (72). **GRUNTY NIELEŚNE ZALESIONE I PRZEZNACZONE DO ZALESIENIA W 2014 R. (cd.)**
NON-FORESTS LAND AFFORESTED AND DESIGNATED FOR AFFORESTATION IN 2014 (cont.)

| WYSZCZEGÓLNIENIE SPECIFICATION | Zalesienia gruntów nieleśnych ^a <i>Afforestations non-forest land^a</i> | | | | Powierzchnia gruntów nieleśnych przeznaczonych do zalesienia (stan w dniu 31 XII) <i>Non-forest land designated for afforestation (as of 31 XII)</i> | |
|---|---|-------------------------|--|----------------------------|---|--|
| | ogółem <i>grand total</i> | publiczne <i>public</i> | | prywatne <i>private</i> | razem <i>total</i> | w tym w zarządzie Lasów Państwowych <i>of which managed by the State Forests</i> |
| | | razem <i>total</i> | w tym w zarządzie Lasów Państwowych <i>of which managed by the State Forests</i> | | | |
| w ha <i>in ha</i> | | | | | | |
| POWIAT RYPIŃSKI | 12 | – | – | 12 | 4 | 4 |
| Gminy wiejskie: <i>Rural gminas:</i> | | | | | | |
| Rogowo | 5 | – | – | 5 | – | – |
| Rypin | 7 | – | – | 7 | – | – |
| Skrwilno | 0 | – | – | 0 | – | – |
| Wąpielsk | – | – | – | – | 4 | 4 |
| POWIAT WĄBRZESKI ... | 3 | 0 | 0 | 3 | 15 | 15 |
| Gminy wiejskie: <i>Rural gminas:</i> | | | | | | |
| Dębowa Łąka | 1 | – | – | 1 | – | – |
| Wąbrzeźno | 3 | 0 | 0 | 2 | 15 | 15 |
| PODREGION INOWROCŁAWSKI | 56 | 32 | 32 | 25 | 62 | 62 |
| SUBREGION | | | | | | |
| POWIAT INOWROCŁAWSKI | 5 | – | – | 5 | 16 | 16 |
| Gminy miejsko-wiejskie: <i>Urban-rural gminas:</i> | | | | | | |
| Janikowo | – | – | – | – | 4 | 4 |
| Kruszwica | – | – | – | – | 10 | 10 |
| Gminy wiejskie: <i>Rural gminas:</i> | | | | | | |
| Dąbrowa Biskupia | 5 | – | – | 5 | 2 | 2 |
| POWIAT MOGILEŃSKI | 24 | 21 | 21 | 3 | 40 | 40 |
| Gminy miejsko-wiejskie: <i>Urban-rural gminas:</i> | | | | | | |
| Mogilno | 16 | 13 | 13 | 3 | 6 | 6 |
| Strzelno | 7 | 7 | 7 | – | 21 | 21 |
| Gminy wiejskie: <i>Rural gminas:</i> | | | | | | |
| Jeziora Wielkie | 1 | 1 | 1 | – | 13 | 13 |
| POWIAT NAKIELSKI | 16 | – | – | 16 | – | – |
| Gminy miejsko-wiejskie: <i>Urban-rural gminas:</i> | | | | | | |
| Kcynia | 5 | – | – | 5 | – | – |
| Szubin | 7 | – | – | 7 | – | – |
| Gmina wiejska: <i>Rural gmina:</i> | | | | | | |
| Sadki | 4 | – | – | 4 | – | – |

^a Użytków rolnych i nieużytków przeznaczonych do zalesienia w planie zagospodarowania przestrzennego.

^a *Agricultural land and wasteland designated for afforestation in land development plan.*

TABL. 3 (72). **GRUNTY NIELEŚNE ZALESIONE I PRZEZNACZONE DO ZALESIENIA W 2014 R. (cd.)**
NON-FORESTS LAND AFFORESTED AND DESIGNATED FOR AFFORESTATION IN 2014 (cont.)

| WYSZCZEGÓLNIENIE SPECIFICATION | Zalesienia gruntów nieleśnych ^a <i>Afforestations non-forest land^a</i> | | | | Powierzchnia gruntów nieleśnych przeznaczonych do zalesienia (stan w dniu 31 XII) <i>Non-forest land designated for afforestation (as of 31 XII)</i> | |
|---|---|-------------------------|--|----------------------------|---|--|
| | ogółem <i>grand total</i> | publiczne <i>public</i> | | prywatne <i>private</i> | razem <i>total</i> | w tym w zarządzie Lasów Państwowych <i>of which managed by the State Forests</i> |
| | | razem <i>total</i> | w tym w zarządzie Lasów Państwowych <i>of which managed by the State Forests</i> | | | |
| w ha <i>in ha</i> | | | | | | |
| POWIAT ŻNIŃSKI | 12 | 11 | 11 | 1 | 6 | 6 |
| Gminy miejsko-wiejskie: <i>Urban-rural gminas:</i> | | | | | | |
| Barcin | 10 | 9 | 9 | 1 | – | – |
| Janowiec Wielkopolski | – | – | – | – | 6 | 6 |
| Łabiszyn | – | – | – | – | 0 | 0 |
| Gminy wiejskie: <i>Rural gminas:</i> | | | | | | |
| Gąsawa | 1 | 1 | 1 | – | – | – |
| PODREGION ŚWIECKI SUBREGION | 5 | 4 | 4 | 1 | 31 | 31 |
| POWIAT SĘPOLEŃSKI... | – | – | – | – | 1 | 1 |
| Gminy wiejskie: <i>Rural gminas:</i> | | | | | | |
| Sośno | – | – | – | – | 1 | 1 |
| POWIAT ŚWIECKI | 5 | 4 | 4 | 1 | 21 | 21 |
| Gminy miejsko-wiejskie: <i>Urban-rural gminas:</i> | | | | | | |
| Nowe | 3 | 3 | 3 | – | – | – |
| Świecie | – | – | – | – | 1 | 1 |
| Gminy wiejskie: <i>Rural gminas:</i> | | | | | | |
| Dragacz | – | – | – | – | 4 | 4 |
| Jeżewo | – | – | – | – | 7 | 7 |
| Osie | – | – | – | – | 0 | 0 |
| Warlubie | 2 | 1 | 1 | 1 | 10 | 10 |
| POWIAT TUCHOLSKI | – | – | – | – | 9 | 9 |
| Gmina miejsko-wiejska: <i>Urban-rural gmina:</i> | | | | | | |
| Tuchola | – | – | – | – | 6 | 6 |
| Gminy wiejskie: <i>Rural gmina:</i> | | | | | | |
| Cekcyn | – | – | – | – | 1 | 1 |
| Kęsowo | – | – | – | – | 2 | 2 |

^a Użytków rolnych i nieużytków przeznaczonych do zalesienia w planie zagospodarowania przestrzennego.

^a *Agricultural land and wasteland designated for afforestation in land development plan.*

TABL. 3 (72). GRUNTY NIELEŚNE ZALESIONE I PRZEZNACZONE DO ZALESIENIA W 2014 R. (dok.)
NON-FORESTS LAND AFFORESTED AND DESIGNATED FOR AFFORESTATION IN 2014 (cont.)

| WYSZCZEGÓLNIENIE SPECIFICATION | Zalesienia gruntów nieleśnych ^a Afforestations non-forest land ^a | | | | Powierzchnia gruntów nieleśnych przeznaczonych do zalesienia (stan w dniu 31 XII) Non-forest land designated for afforestation (as of 31 XII) | |
|--|---|------------------|--|---------------------|---|--|
| | ogółem grand total | publiczne public | | prywatne private | razem total | w tym w zarządzie Lasów Państwowych of which managed by the State Forests |
| | | razem total | w tym w zarządzie Lasów Państwowych of which managed by the State Forests | | | |
| w ha in ha | | | | | | |
| PODREGION WŁOCŁAWSKI SUBREGION | 72 | 15 | 15 | 58 | 29 | 29 |
| POWIAT ALEKSANDROWSKI | – | – | – | – | 0 | 0 |
| Gminy wiejskie: Rural gminas: | | | | | | |
| Waganiec | – | – | – | – | 0 | 0 |
| POWIAT LIPNOWSKI | 28 | 3 | 3 | 25 | – | – |
| Gminy miejsko-wiejskie: Urban-rural gminas: | | | | | | |
| Skepe | 3 | – | – | 3 | – | – |
| Gminy wiejskie: Rural gminas: | | | | | | |
| Chrostkowo | 2 | – | – | 2 | – | – |
| Lipno | 6 | 3 | 3 | 3 | – | – |
| Tłuchowo | 1 | – | – | 1 | – | – |
| Wielgie | 16 | – | – | 16 | – | – |
| POWIAT RADZIEJOWSKI | 4 | 2 | 2 | 2 | – | – |
| Gmina miejsko-wiejska: Urban-rural gmina: | | | | | | |
| Piotrków Kujawski | 2 | 2 | 2 | – | – | – |
| Gminy wiejskie: Rural gminas: | | | | | | |
| Osiećciny | 1 | – | – | 1 | – | – |
| Topółka | 1 | – | – | 1 | – | – |
| POWIAT WŁOCŁAWSKI | 40 | 9 | 9 | 31 | 28 | 28 |
| Gminy miejsko-wiejskie: Urban-rural gminas: | | | | | | |
| Brześć Kujawski | 1 | 1 | 1 | – | – | – |
| Chodecz | 8 | – | – | 8 | – | – |
| Lubień Kujawski | 10 | – | – | 10 | – | – |
| Gminy wiejskie: Rural gminas: | | | | | | |
| Baruchowo | 7 | 1 | 1 | 6 | 0 | 0 |
| Boniewo | 9 | 5 | 5 | 4 | – | – |
| Choceń | 1 | – | – | 1 | – | – |
| Kowal | – | – | – | – | 2 | 2 |
| Włocławek | 4 | 2 | 2 | 2 | 26 | 26 |
| M. WŁOCŁAWEK | 0 | 0 | 0 | – | 1 | 1 |

^a Użytków rolnych i nieużytków przeznaczonych do zalesienia w planie zagospodarowania przestrzennego.

^a Agricultural land and wasteland designated for afforestation in land development plan.

TABL. 4 (73). LASY PRYWATNE I GMINNE W 2014 R.
PRIVATE AND GMINA FORESTS IN 2014

| WYSZCZEGÓLNIENIE SPECIFICATION | Powierzchnia gruntów leśnych ^a Forest land ^a | | | | Lasy ochronne w % powierzchni gruntów leśnych ^a Protective forests in % of forests land ^a | Odnowienia i zalesienia Renewals and afforestations | | Pozyski- wanie drewna (grubizny) w dam ³ Removals (timber) in dam ³ |
|---|--|--|---|---------------|--|---|---|--|
| | ogółem total | w tym własność of which owned by | | | | ogółem total | w tym zalesienia ^b of which afforesta- tion ^b | |
| | | osób fizycznych natural persons | wspólnot gruntowych land co-operatives | gmin gmina | | | | |
| | w ha | | in ha | | | w ha | | |
| WOJEWÓDZTWO VOIVODSHIP | 52632 | 46538 | 587 | 3624 | 5,5 | 149 | 98 | 51,1 |
| Podregion bydgosko- toruński | 7144 | 5484 | 14 | 883 | 12,9 | 3 | - | 4,1 |
| Subregion | | | | | | | | |
| Powiaty: | | | | | | | | |
| Powiaty: | | | | | | | | |
| bydgoski | 2990 | 2197 | 14 | 170 | 6,2 | 1 | - | 2,6 |
| toruński | 3151 | 2958 | - | 79 | x | 1 | - | 1,3 |
| Miasta na prawach powiatu: | | | | | | | | |
| Cities with powiat status: | | | | | | | | |
| Bydgoszcz | 267 | 73 | - | 157 | x | - | - | 0,0 |
| Toruń | 736 | 256 | - | 476 | 100,0 | - | - | 0,2 |
| Podregion grudziądzki | 13107 | 11460 | 6 | 1426 | 7,2 | 20 | 15 | 7,6 |
| Subregion | | | | | | | | |
| Powiaty: | | | | | | | | |
| Powiaty: | | | | | | | | |
| brodnicki | 3581 | 3224 | - | 265 | 1,1 | 1 | - | 1,4 |
| chełmiński | 797 | 713 | - | 64 | x | 3 | - | 0,5 |
| golubsko-dobrzyński | 1712 | 1562 | - | 113 | 3,7 | - | - | 0,9 |
| grudziądzki | 1432 | 1353 | - | 24 | 0,1 | 1 | - | 0,2 |
| rypiński | 3445 | 3397 | 6 | 32 | x | 12 | 12 | 1,5 |
| wąbrzeski | 1157 | 1096 | - | 62 | x | 3 | 3 | 0,4 |
| Miasto na prawach powiatu: | | | | | | | | |
| City with powiat status: | | | | | | | | |
| Grudziądz | 982 | 115 | - | 867 | 85,4 | 0 | - | 2,8 |
| Podregion inowrocławski | 6813 | 5713 | - | 649 | 0,3 | 30 | 25 | 8,6 |
| Subregion | | | | | | | | |
| Powiaty: | | | | | | | | |
| Powiaty: | | | | | | | | |
| inowrocławski | 1216 | 1081 | - | 114 | x | 5 | 5 | 0,4 |
| mogileński | 985 | 874 | - | 111 | x | 3 | 3 | 0,8 |
| nakielski | 2659 | 2137 | - | 195 | 0,7 | 19 | 16 | 3,5 |
| żniński | 1953 | 1620 | - | 230 | 0,1 | 3 | 1 | 3,8 |
| Podregion świecki | 13052 | 12330 | - | 317 | x | 33 | 1 | 25,8 |
| Subregion | | | | | | | | |
| Powiaty: | | | | | | | | |
| Powiaty: | | | | | | | | |
| sępoleński | 2108 | 1779 | - | 118 | x | 6 | - | 1,4 |
| świecki | 3815 | 3668 | - | 47 | x | 2 | 1 | 5,9 |
| tucholski | 7129 | 6883 | - | 152 | x | 25 | - | 18,4 |
| Podregion włocławski | 12516 | 11552 | 568 | 349 | 8,1 | 63 | 58 | 4,9 |
| Subregion | | | | | | | | |
| Powiaty: | | | | | | | | |
| Powiaty: | | | | | | | | |
| aleksandrowski | 1037 | 985 | - | 46 | 98,1 | - | - | 0,1 |
| lipnowski | 6589 | 6511 | - | 45 | x | 31 | 25 | 3,3 |
| radziejowski | 904 | 879 | - | 17 | x | 2 | 2 | 0,0 |
| włocławski | 3699 | 3100 | 568 | 32 | x | 31 | 31 | 1,1 |
| Miasto na prawach powiatu: | | | | | | | | |
| City with powiat status: | | | | | | | | |
| Włocławek | 287 | 77 | - | 210 | x | - | - | 0,4 |

a Stan w dniu 31 XII. b Użytków rolnych i nieużytków przeznaczonych do zalesienia w planie zagospodarowania przestrzennego.

a As of 31 XII. b Agricultural land and wasteland designated for afforestation in land development plan.

DZIAŁ XI TRANSPORT

Uwagi ogólne

1. Drogi publiczne ze względu na funkcje w sieci drogowej dzielą się, według przepisów ustawy z dnia 21 III 1985 r. o drogach publicznych (tekst jednolity Dz. U. z 2013 r. poz. 260), na następujące kategorie: drogi krajowe, wojewódzkie, powiatowe i gminne.

Do **dróg powiatowych** zalicza się drogi (poza krajowymi i wojewódzkimi) stanowiące połączenia miast będących siedzibami powiatów z siedzibami gmin i siedzib gmin między sobą. Zaliczenie do kategorii dróg powiatowych następuje w drodze uchwały rady powiatu w porozumieniu z zarządem województwa.

Do **dróg gminnych** zalicza się drogi o znaczeniu lokalnym, stanowiące uzupełniającą sieć dróg (poza krajowymi, wojewódzkimi i powiatowymi) służących miejscowym potrzebom, z wyłączeniem dróg wewnętrznych. Zaliczenie do kategorii dróg gminnych następuje w drodze uchwały rady gminy.

Do **dróg o nawierzchni twardej** zalicza się drogi o nawierzchni twardej ulepszonej (z kostki kamiennej, klinkieru, betonu, z płyt kamiennobetonowych, bitumu) oraz drogi o nawierzchni nieulepszonej (o nawierzchni tłuczniowej i brukowej).

Do **dróg o nawierzchni gruntowej** zalicza się drogi o nawierzchni z gruntu rodzimego oraz utrwalone w wyniku specjalnych zabiegów i preparacji gruntu rodzimego przy pomocy mieszanin wykonanych z gliny, żwiru, żużla itp.

2. Dane o wypadkach drogowych obejmują zdarzenia mające związek z ruchem pojazdów na drogach publicznych, w wyniku których nastąpiła śmierć lub uszkodzenie ciała osób.

Za śmiertelną ofiarę wypadku drogowego uznano osobę zmarłą (w wyniku doznanych obrażeń) na miejscu wypadku lub w ciągu 30 dni.

Za raną ofiarę wypadku drogowego uznano osobę, która doznała obrażeń ciała i otrzymała pomoc lekarską.

CHAPTER XI TRANSPORT

General notes

1. Public roads are divided, on the basis of amended provisions to the Law on Public Roads dated 21 III 1985 (OJ of 2013 item 260) into following categories: national, regional, district and communal roads.

District roads include roads (excluding national and regional roads), which link powiat capital cities with gmina capital cities and gmina capital cities with other such cities. A road is classified in the category of district roads by means of a resolutions of a powiat council in agreement with the voivodship board.

Communal roads include roads with a local significance which supplement the network of roads (excluding national, regional and district roads) servicing local needs, excluding internal roads. A road is classified in the category of communal roads by means of a resolution of the municipal council.

Hard surface roads are roads with improved hard surface (cobble stone, clinker, concrete, stone and concrete slabs, bitumen) and roads with unimproved surface (with macadam or cobbled surface).

Unsurfaced roads include roads on virgin soil surface and roads fixed by means of special procedures and preparation of virgin soil using mixtures made of clay, gravel, cinder, etc.

2. Data regarding road traffic accidents cover events connected with the movement of vehicles on public roads as a result of which death or injury occurred.

A road traffic accident fatality is understood as a person who died (as a result of injuries incurred) at the scene of the accident or within the course of 30 days.

A road traffic accident injury is understood as a person who incurred injuries and received medical attention.

TABL. 1 (74). **DROGI PUBLICZNE W 2014 R.**
Stan w dniu 31 XII
PUBLIC ROADS IN 2014
As of 31 XII

| WYSZCZEGÓLNIENIE SPECIFICATION | Drogi powiatowe <i>District roads</i> | | | | Drogi gminne <i>Communal roads</i> | | | |
|--|---|---|--|-------------------------------|---|---|--|-------------------------------|
| | o nawierzchni twardej <i>on hard surface</i> | | | gruntowe <i>unsurfaced</i> | o nawierzchni twardej <i>on hard surface</i> | | | gruntowe <i>unsurfaced</i> |
| | ogółem <i>total</i> | na 100 km ² <i>per 100 km²</i> | w tym z ogółem o nawierz- chni ulepszonej <i>of which of total improved</i> | | ogółem <i>total</i> | na 100 km ² <i>per 100 km²</i> | w tym z ogółem o nawierz- chni ulepszonej <i>of which of total improved</i> | |
| | w km | | | | in km | | | |
| WOJEWÓDZTWO | 6747,4 | 37,5 | 6607,6 | 350,1 | 7299,2 | 40,6 | 5511,2 | 9402,5 |
| VOIVODSHIP | | | | | | | | |
| Podregion bydgosko-toruński Subregion | 927,4 | 31,8 | 925,1 | 70,9 | 1590,3 | 54,5 | 1289,5 | 1693,0 |
| Powiaty: Powiats: | | | | | | | | |
| bydgoski | 346,7 | 24,9 | 346,7 | 50,0 | 439,9 | 31,6 | 332,2 | 824,5 |
| toruński | 297,7 | 24,2 | 297,0 | 5,4 | 610,1 | 49,6 | 432,7 | 592,8 |
| Miasta na prawach powiatu: Cities with powiat status: | | | | | | | | |
| Bydgoszcz | 142,0 | 80,7 | 141,5 | 14,7 | 323,6 | 183,9 | 313,2 | 216,9 |
| Toruń | 141,0 | 121,8 | 139,9 | 0,8 | 216,7 | 187,3 | 211,4 | 58,8 |
| Podregion grudziądzki | 1656,2 | 40,9 | 1597,4 | 60,9 | 1589,3 | 39,2 | 1112,4 | 2779,7 |
| Subregion | | | | | | | | |
| Powiaty: Powiats: | | | | | | | | |
| brodnicki | 357,8 | 34,4 | 352,1 | 6,3 | 388,7 | 37,4 | 293,4 | 805,5 |
| chełmiński | 231,7 | 44,0 | 220,6 | 1,1 | 294,3 | 55,9 | 218,5 | 232,5 |
| golubsko-dobrzyński | 235,8 | 38,5 | 232,1 | 5,7 | 184,5 | 30,1 | 110,4 | 231,8 |
| grudziądzki | 379,3 | 52,1 | 345,5 | 12,8 | 260,0 | 35,7 | 110,6 | 520,4 |
| rypiński | 203,1 | 34,6 | 203,1 | 8,7 | 217,2 | 37,0 | 197,3 | 418,3 |
| wąbrzeski | 189,1 | 37,7 | 187,6 | 21,8 | 152,3 | 30,3 | 95,6 | 521,6 |
| Miasto na prawach powiatu: City with powiat status: | | | | | | | | |
| Grudziądz | 59,4 | 102,8 | 56,4 | 4,5 | 92,3 | 159,8 | 86,6 | 49,6 |
| Podregion inowrocławski Subregion | 1720,6 | 43,0 | 1680,3 | 96,4 | 1445,6 | 36,1 | 997,5 | 1276,7 |
| Powiaty: Powiats: | | | | | | | | |
| inowrocławski | 525,3 | 42,9 | 522,1 | 9,9 | 409,7 | 33,4 | 314,8 | 312,1 |
| mogileński | 375,0 | 55,5 | 361,0 | 19,0 | 306,8 | 45,4 | 159,5 | 183,7 |
| nakielski | 344,5 | 30,8 | 337,8 | 57,1 | 329,4 | 29,4 | 235,8 | 536,4 |
| żniński | 475,8 | 48,3 | 459,4 | 10,4 | 399,7 | 40,6 | 287,4 | 244,5 |
| Podregion świecki | 1189,8 | 35,6 | 1157,8 | 70,5 | 592,1 | 17,7 | 448,0 | 1439,0 |
| Subregion | | | | | | | | |
| Powiaty: Powiats: | | | | | | | | |
| sepoleński | 266,2 | 33,6 | 261,8 | 20,9 | 134,5 | 17,0 | 78,9 | 503,7 |
| świecki | 523,3 | 35,5 | 497,6 | 32,6 | 261,3 | 17,7 | 219,9 | 574,7 |
| tucholski | 400,3 | 37,2 | 398,4 | 17,0 | 196,3 | 18,3 | 149,2 | 360,6 |
| Podregion włocławski | 1253,4 | 34,3 | 1247,0 | 51,4 | 2081,9 | 57,0 | 1663,8 | 2214,1 |
| Subregion | | | | | | | | |
| Powiaty: Powiats: | | | | | | | | |
| aleksandrowski | 202,8 | 42,7 | 199,0 | 4,0 | 355,5 | 74,9 | 257,2 | 329,0 |
| lipnowski | 324,5 | 31,9 | 323,1 | 33,7 | 293,6 | 28,9 | 235,2 | 757,3 |
| radziejowski | 285,3 | 47,0 | 284,1 | 8,2 | 458,9 | 75,6 | 375,2 | 348,8 |
| włocławski | 389,4 | 26,4 | 389,4 | 5,5 | 891,8 | 60,5 | 717,0 | 732,0 |
| Miasto na prawach powiatu: City with powiat status: | | | | | | | | |
| Włocławek | 51,4 | 61,0 | 51,4 | - | 82,1 | 97,4 | 79,2 | 47,0 |

Źródło: dane Generalnej Dyrekcji Dróg Krajowych i Autostrad.

Source: data of the General Directorate of Domestic Roads and Motorways.

TABL. 2 (75). POJAZDY SAMOCHODOWE I CIĄGNIKI ZAREJESTROWANE ^a W 2014 R.

Stan w dniu 31 XII

ROAD VEHICLES AND TRACTORS IN VEHICLE REGISTER ^a IN 2014

As of 31 XII

| WYSZCZEGÓLNIENIE SPECIFICATION | Ogółem Total | W tym Of which | | | | |
|--|-----------------|-------------------------------------|-------------------|--|---|--------------------------|
| | | samochody osobowe passenger cars | autobusy buses | samochody ciężarowe i ciągniki siodłowe ^b lorries and road tractors ^b | ciągniki balastowe i rolnicze balast and agricultural tractors | motocykle motorcycles |
| WOJEWÓDZTWO VOIVODSHIP | 1424829 | 1066512 | 5542 | 167563 | 100204 | 77478 |
| Podregion bydgosko-toruński Subregion | 500229 | 388631 | 2511 | 68461 | 12709 | 24881 |
| Powiaty: Powiats: | | | | | | |
| bydgoski | 82755 | 61362 | 284 | 11081 | 4870 | 4724 |
| toruński | 72084 | 52656 | 192 | 8341 | 6120 | 4468 |
| Miasta na prawach powiatu: Cities with powiat status: | | | | | | |
| Bydgoszcz | 228104 | 182640 | 1233 | 31606 | 1033 | 10220 |
| Toruń | 117286 | 91973 | 802 | 17433 | 686 | 5469 |
| Podregion grudziądzki Subregion | 269033 | 196391 | 828 | 27930 | 26026 | 16574 |
| Powiaty: Powiats: | | | | | | |
| brodnicki | 60523 | 41987 | 187 | 6232 | 6841 | 5030 |
| chełmiński | 31353 | 23744 | 92 | 3372 | 2710 | 1288 |
| golubsko-dobrzyński | 37969 | 26606 | 43 | 3901 | 4858 | 2380 |
| grudziądzki | 31809 | 23495 | 51 | 3016 | 3871 | 1266 |
| rypiński | 33149 | 24001 | 38 | 3027 | 4023 | 1883 |
| wąbrzeski | 27028 | 18995 | 158 | 2404 | 3372 | 1974 |
| Miasto na prawach powiatu: City with powiat status: | | | | | | |
| Grudziądz | 47202 | 37563 | 259 | 5978 | 351 | 2753 |
| Podregion inowrocławski Subregion | 256006 | 188495 | 785 | 29641 | 22274 | 13620 |
| Powiaty: Powiats: | | | | | | |
| inowrocławski | 104997 | 78636 | 404 | 13172 | 7904 | 4425 |
| mogileński | 37201 | 26347 | 44 | 4084 | 4193 | 2337 |
| nakielski | 60165 | 44100 | 266 | 6560 | 5174 | 3768 |
| żniński | 53643 | 39412 | 71 | 5825 | 5003 | 3090 |
| Podregion świecki Subregion | 139051 | 104170 | 309 | 14024 | 12121 | 7691 |
| Powiaty: Powiats: | | | | | | |
| sępoleński | 31075 | 23341 | 86 | 2948 | 3077 | 1461 |
| świecki | 70239 | 52882 | 156 | 7538 | 5073 | 4189 |
| tucholski | 37737 | 27947 | 67 | 3538 | 3971 | 2041 |
| Podregion włocławski Subregion | 260510 | 188825 | 1109 | 27507 | 27074 | 14712 |
| Powiaty: Powiats: | | | | | | |
| aleksandrowski | 37686 | 27637 | 47 | 3935 | 4226 | 1672 |
| lipnowski | 51530 | 36250 | 531 | 5093 | 6053 | 3385 |
| radziejowski | 36542 | 25337 | 107 | 3231 | 6022 | 1699 |
| włocławski | 72264 | 49913 | 139 | 7043 | 10229 | 4623 |
| Miasto na prawach powiatu: City with powiat status: | | | | | | |
| Włocławek | 62488 | 49688 | 285 | 8205 | 544 | 3333 |

^a Łącznie z pojazdami posiadającymi pozwolenia czasowe (na okres 30 dni) wydane w końcu roku; bez trolejbusów. ^b Łącznie z samochodami ciężarowo-osobowymi.

Źródło: dane według Centralnej Ewidencji Pojazdów prowadzonej przez Ministerstwo Spraw Wewnętrznych.

^a Including roads vehicles having temporary permission (for the period of 30 days) issued at the end of the year; data exclude trolleybuses. ^b Including vans.

Source: data according to the Central Register of Vehicles kept by the Ministry of Interior.

TABL. 3 (76). WYPADKI DROGOWE^a I ICH OFIARY W 2014 R.
ROAD TRAFFIC ACCIDENTS^a AND THEIR CASUALTIES IN 2014

| WYSZCZEGÓLNIENIE SPECIFICATION | Wypadki Accidents | Ofiary wypadków Road traffic casualties | |
|--|----------------------|--|------------------|
| | | śmiertelne fatalities | ranni injured |
| WOJEWÓDZTWO VOIVODSHIP | 1044 | 179 | 1112 |
| Podregion bydgosko-toruński Subregion | 372 | 43 | 418 |
| Powiaty: Powiats: | | | |
| bydgoski | 59 | 11 | 70 |
| toruński | 39 | 17 | 36 |
| Miasta na prawach powiatu: Cities with powiat status: | | | |
| Bydgoszcz | 209 | 6 | 252 |
| Toruń | 65 | 9 | 60 |
| Podregion grudziądzki Subregion | 170 | 39 | 166 |
| Powiaty: Powiats: | | | |
| brodnicki | 43 | 12 | 39 |
| chełmiński | 30 | 13 | 29 |
| golubsko-dobrzyński | 9 | – | 14 |
| grudziądzki | 28 | 5 | 28 |
| rypiński | 16 | 4 | 15 |
| wąbrzeski | 15 | 2 | 13 |
| Miasto na prawach powiatu: City with powiat status: | | | |
| Grudziądz | 29 | 3 | 28 |
| Podregion inowrocławski Subregion | 207 | 42 | 226 |
| Powiaty: Powiats: | | | |
| inowrocławski | 70 | 12 | 69 |
| mogileński | 38 | 12 | 47 |
| nakielski | 48 | 8 | 60 |
| żniński | 51 | 10 | 50 |
| Podregion świecki Subregion | 78 | 20 | 81 |
| Powiaty: Powiats: | | | |
| sępoleński | 22 | 4 | 23 |
| świecki | 37 | 8 | 42 |
| tucholski | 19 | 8 | 16 |
| Podregion włocławski Subregion | 217 | 35 | 221 |
| Powiaty: Powiats: | | | |
| aleksandrowski | 40 | 4 | 43 |
| lipnowski | 29 | 6 | 28 |
| radziejowski | 15 | 6 | 11 |
| włocławski | 84 | 13 | 93 |
| Miasto na prawach powiatu: City with powiat status: | | | |
| Włocławek | 49 | 6 | 46 |

^a Zarejestrowane przez policję.

Źródło: dane Komendy Głównej Policji.

^a Registered by the police.

Source: data of the National Police Headquarter.

DZIAŁ XII HANDEL

Uwagi ogólne

1. Targowiska są to wyodrębnione tereny i budowle (place, ulice, hale targowe) ze stałymi lub sezonowymi punktami sprzedaży drobnodetalicznej lub urządzeniami przeznaczonymi do prowadzenia handlu w wyznaczone dni tygodnia lub codziennie (bazaary).

Za **targowiska sezonowe** należy uznać te place i ulice, gdzie uruchamiane są na okres do 6 miesięcy punkty handlowe, w związku ze wzmożonym ruchem nabywców (np. nadmorski ruch urlopowy) i działalność ta jest ponawiana w kolejnych sezonach.

CHAPTER XII TRADE

General notes

1. Marketplaces are specific areas and structures (squares, streets, market halls) with permanent or seasonal outlets for small-scale retail sales or with facilities designated for conducting trade on specific days of the week or weekly (bazaars).

Seasonal marketplaces are those squares and streets where trade outlets conduct activity for a period of 6 months, in connection with increased demand from buyers (e.g., holiday seaside demand) and this activity is repeated in successive seasons.

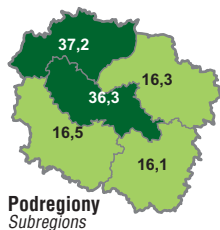
TABL. 1 (77). TARGOWISKA W 2014 R.
Stan w dniu 31 XII
MARKETPLACES IN 2014
As of 31 XII

| WYSZCZEGÓLNIENIE SPECIFICATION | Targowiska stałe Permanent marketplaces | | | | | | Targowiska sezonowe ^a (w ciągu roku) Seasonal market-places ^a (during the year) | Roczne wpływy z opłaty targowej w tys. zł Annual receipts from market-place fees in thous. zł |
|--|---|---|--|---------------------------------------|---|--|--|--|
| | liczba number | | powierzchnia w m ² area in m ² | | stałe punkty sprzedaży drobnodetalicznej permanent small-retail sales outlets | | | |
| | ogółem total | w tym z przewagą sprzedaży drobnodetalicznej of which with predominance of small-retail sales | ogółem total | w tym sprzedażowa of which sales area | ogółem total | w tym na targowiskach czynnych codziennie of which at market-places opened daily | | |
| WOJEWÓDZTWO VOIVODSHIP | 134 | 126 | 640673 | 371511 | 6031 | 4099 | 156 | 6926,5 |
| Podregion bydgosko-toruński Subregion | 29 | 27 | 163852 | 72653 | 3047 | 2951 | 10 | 2404,8 |
| Powiaty: Powiaty: | | | | | | | | |
| bydgoski | 5 | 4 | 13692 | 9035 | 6 | 6 | 7 | 121,6 |
| toruński | 2 | 2 | 8347 | 4402 | 9 | 9 | 2 | 143,0 |
| Miasta na prawach powiatu: City with powiat status: | | | | | | | | |
| Bydgoszcz | 15 | 14 | 80022 | 36308 | 1177 | 1081 | – | 869,0 |
| Toruń | 7 | 7 | 61791 | 22908 | 1855 | 1855 | 1 | 1271,2 |
| Podregion grudziądzki Subregion | 28 | 27 | 166844 | 94976 | 929 | 382 | 11 | 1461,8 |
| Powiaty: Powiaty: | | | | | | | | |
| brodnicki | 4 | 4 | 10404 | 5992 | 232 | 129 | 5 | 185,2 |
| chełmiński | 4 | 4 | 6905 | 3330 | 221 | 209 | 1 | 218,6 |
| golubsko-dobrzyński | 4 | 4 | 22759 | 22759 | 242 | 38 | 1 | 213,9 |
| grudziądzki | 1 | 1 | 600 | 400 | – | – | 4 | 4,9 |
| rypiński | 5 | 5 | 9914 | 7292 | 168 | 5 | – | 96,9 |
| wąbrzeski | 1 | 1 | 7565 | 534 | 58 | – | – | 110,3 |
| Miasto na prawach powiatu: City with powiat status: | | | | | | | | |
| Grudziądz | 9 | 8 | 108697 | 54669 | 8 | 1 | – | 632,0 |
| Podregion inowrocławski Subregion | 24 | 23 | 93919 | 69241 | 1287 | 296 | 4 | 1237,6 |
| Powiaty: Powiaty: | | | | | | | | |
| inowrocławski | 8 | 8 | 45240 | 26302 | 1116 | 187 | 1 | 425,7 |
| mogileński | 3 | 3 | 7172 | 5094 | 16 | – | – | 70,2 |
| nakielski | 4 | 4 | 10127 | 9433 | 96 | 96 | 3 | 212,3 |
| żniński | 9 | 8 | 31380 | 28412 | 59 | 13 | – | 529,4 |
| Podregion świecki Subregion | 17 | 17 | 33262 | 21319 | 372 | 137 | 53 | 618,7 |
| Powiaty: Powiaty: | | | | | | | | |
| sępoleński | 3 | 3 | 7183 | 4648 | – | – | 9 | 190,1 |
| świecki | 9 | 9 | 16012 | 10981 | 105 | 105 | 2 | 289,3 |
| tucholski | 5 | 5 | 10067 | 5690 | 267 | 32 | 42 | 139,3 |
| Podregion włocławski Subregion | 36 | 32 | 182796 | 113322 | 396 | 333 | 78 | 1203,6 |
| Powiaty: Powiaty: | | | | | | | | |
| aleksandrowski | 6 | 5 | 37076 | 12376 | 54 | 54 | 4 | 212,0 |
| lipnowski | 7 | 7 | 36736 | 25368 | 33 | 33 | 1 | 178,3 |
| radziejowski | 8 | 7 | 41150 | 29150 | – | – | 2 | 163,9 |
| włocławski | 11 | 10 | 47124 | 34452 | 62 | 3 | – | 343,1 |
| Miasto na prawach powiatu: City with powiat status: | | | | | | | | |
| Włocławek | 4 | 3 | 20710 | 11976 | 247 | 243 | 71 | 306,3 |

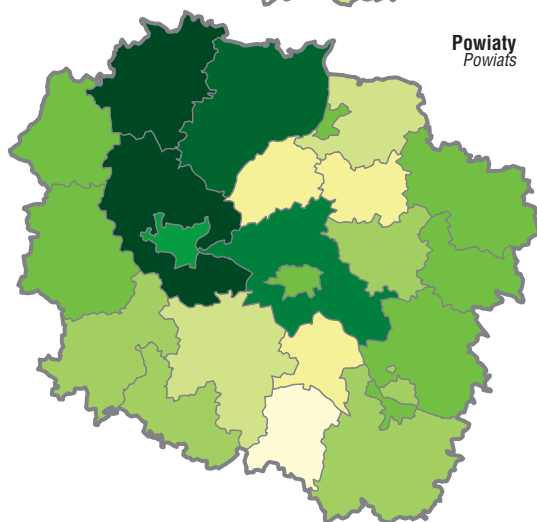
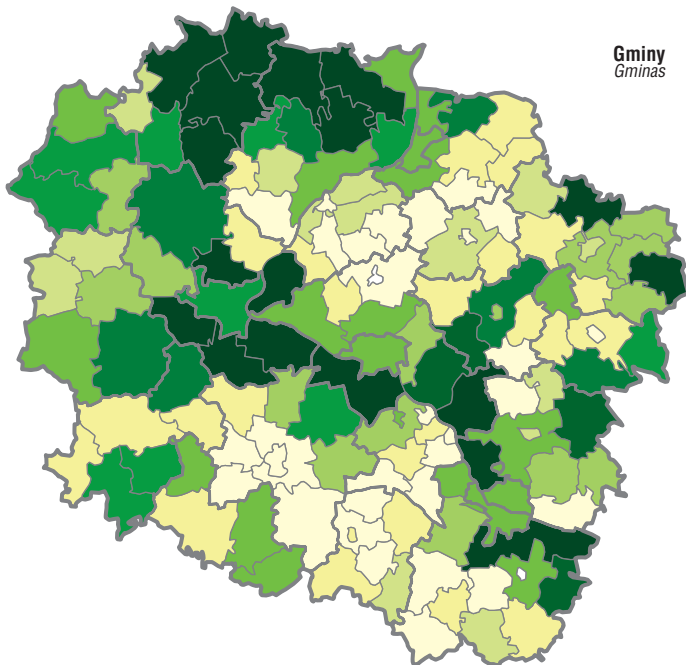
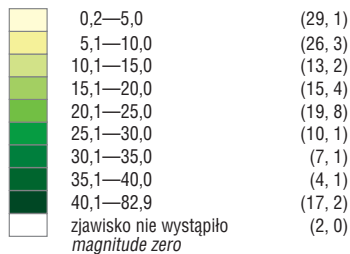
^a Liczba targowisk lub miejsc wyznaczonych na ulicach i placach uruchamianych okresowo.

^a A number of marketplaces or places located on streets and squares open periodically.

LESISTOŚĆ W 2014 R.
Stan w dniu 31 XII
FOREST COVER IN 2014
As of 31 XII



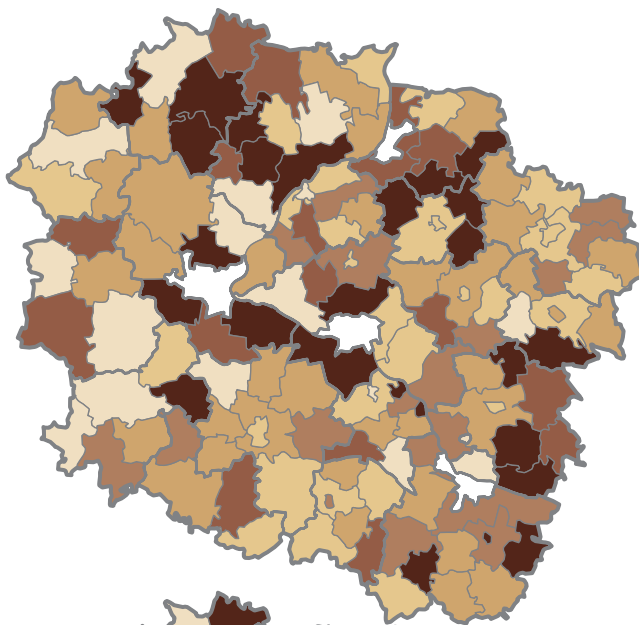
W %
In %



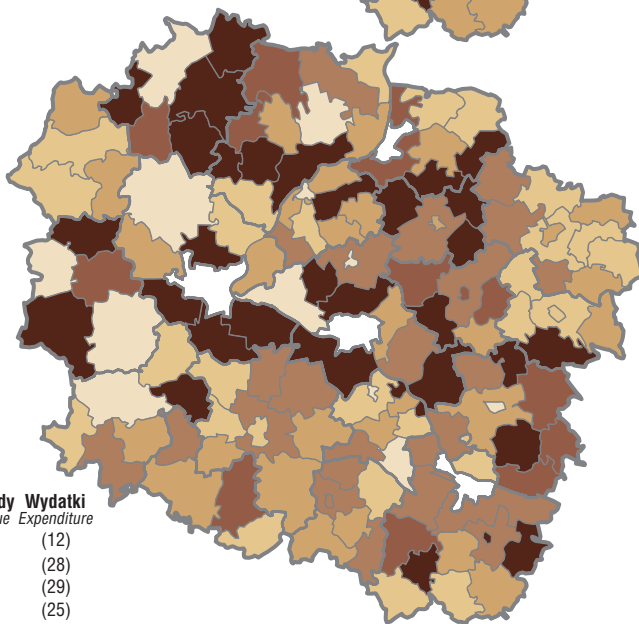
W nawiasach podano liczbę gmin i powiatów.
Number of gminas and powiats is given in parentheses.

DOCHODY I WYDATKI BUDŻETÓW GMIN^a NA 1 MIESZKAŃCA W 2014 R.
REVENUE AND EXPENDITURE OF BUDGETS OF GMINAS^a PER CAPITA IN 2014







Dochody
Revenue



Wydatki
Expenditure



W zł
In zł

| | Dochody <i>Revenue</i> | Wydatki <i>Expenditure</i> |
|---|---------------------------------------|--------------------------------------|
|  | 3000,00 i mniej <i>and less</i> (16) | (12) |
|  | 3000,01—3200,00 (28) | (28) |
|  | 3200,01—3400,00 (36) | (29) |
|  | 3400,01—3600,00 (18) | (25) |
|  | 3600,01—3800,00 (16) | (13) |
|  | 3800,01 i więcej <i>and more</i> (26) | (33) |

W nawiasach podano liczbę gmin.
Number of gminas is given in parentheses.

^a Z wyłączeniem miast na prawach powiatu.
^a *Excluding cities with powiat status.*

DZIAŁ XIII FINANSE PUBLICZNE

Uwagi ogólne

1. Ogólne zasady finansów publicznych, gospodarki finansowej jednostek samorządu terytorialnego, sprawozdawczości budżetowej oraz klasyfikacji dochodów i wydatków budżetowych regulują m.in. następujące akty prawne:

- ustawa z dnia 27 VIII 2009 r. o finansach publicznych (tekst jednolity Dz. U. 2013 poz. 885, z późniejszymi zmianami) i przepisy wprowadzające ustawę o finansach publicznych (Dz. U. 2009 Nr 157, poz. 1241, z późniejszymi zmianami).
- ustawa z dnia 8 III 1990 r. o samorządzie gminnym (tekst jednolity Dz. U. 2013 poz. 594, z późniejszymi zmianami),
- ustawa z dnia 5 VI 1998 r. o samorządzie powiatowym (tekst jednolity Dz. U. 2013 poz. 595, z późniejszymi zmianami),
- ustawa z dnia 5 VI 1998 r. o samorządzie województwa (tekst jednolity Dz. U. 2013 poz. 596, z późniejszymi zmianami),
- ustawa z dnia 13 XI 2003 r. o dochodach jednostek samorządu terytorialnego (tekst jednolity Dz. U. 2015 poz. 513, z późniejszymi zmianami),
- rozporządzenie Ministra Finansów z dnia 16 I 2014 r. w sprawie sprawozdawczości budżetowej (Dz. U. 2014 poz. 119),
- rozporządzenie Ministra Finansów z dnia 2 III 2010 r. w sprawie szczegółowej klasyfikacji dochodów, wydatków, przychodów i rozchodów oraz środków pochodzących ze źródeł zagranicznych (tekst jednolity Dz. U. 2014 poz. 1053).

2. Prezentowane dane obejmują informacje dotyczące dochodów i wydatków jednostek samorządu terytorialnego, z uwzględnieniem dotacji celowych z budżetu państwa oraz subwencji ogólnej z budżetu państwa.

3. Dochody i wydatki budżetów gmin, miast na prawach powiatu, powiatów i województwa uchwalane są przez właściwe rady na okres roku kalendarzowego, w terminach i na zasadach określonych w ustawach o samorządzie terytorialnym.

Dochody i wydatki budżetów jednostek samorządu terytorialnego zgrupowano zgodnie z zasadami określonymi w ustawie o finansach publicznych oraz rozporządzeniu Ministra Finansów w sprawie szczegółowej klasyfikacji dochodów, wydatków, przychodów i rozchodów oraz środków pochodzących ze źródeł zagranicznych.

CHAPTER XIII PUBLIC FINANCE

General notes

1. *The general principles of public finance, management of local government units, budgetary reporting and classification of budget revenue and expenditure are regulated by the following legal acts:*

- *the Law on Public Finance, dated 27 VIII 2009 (uniform text Journal of Laws 2013 item 885, with later amendments) and regulations introducing the Law on Public Finances (Journal of Laws 2009 No. 157, item 1241, with later amendments).*
- *the Law of 8 III 1990 on Gmina Local Government (uniform text Journal of Laws 2013 item 594, with later amendments),*
- *the Law of 5 VI 1998 on Powiat Local Government (uniform text Journal of Laws 2013 item 595, with later amendments),*
- *the the Law of 5 VI 1998 on Voivodship Local Government (uniform text Journal of Laws 2013 item 596, with later amendments),*
- *the Law of 13 XI 2003 on Incomes of Local Government Units (uniform text Journal of Laws of 2015 item 513, with later amendments),*
- *the Minister of Finances Regulation of 16 I 2014 on Budgetary Reporting (Journal of Laws 2014 item 119),*
- *the Minister of Finances Regulation of 2 III 2010 on Detailed Classification of Incomes, Expenses, Revenues and Expenditures, and Funds from Foreign Resources (uniform text Journal of Laws 2014 item 1053).*

2. *The presented data include information on revenue and expenditure of local government units, taking into account the targeted grants from the state budget and general subvention from the state budget.*

3. *Revenue and expenditure of budgets of gminas, cities with powiat status, powiats and voivodship are passed by the appropriate councils for a period of one calendar year, within periods and on the basis of principles defined in the Law on Local Self-government.*

Revenue and expenditure of the budgets of local governments units are grouped in accordance with the provisions set forth in the Law on Public Finances and in the regulation of the Minister of Finance on detailed classification of budget revenue,

Miasto na prawach powiatu realizuje jednocześnie zadania z zakresu działania gminy oraz powiatu i sporządza jeden budżet, w którym określone są poszczególne dochody z uwzględnieniem źródeł dochodów gminy i powiatu oraz wydatki realizowane łącznie przez gminę i powiat.

Dlatego też w tablicach dochody i wydatki gmin podane są bez dochodów i wydatków gmin mających również status miasta na prawach powiatu, natomiast dochody i wydatki miast na prawach powiatu podane są łącznie z dochodami i wydatkami części gminnej i powiatowej.

4. Na dochody budżetów jednostek samorządu terytorialnego składają się:

1) dochody własne, tj.:

a) udziały w podatkach stanowiących dochód budżetu państwa (tj. podatek dochodowy od osób prawnych i osób fizycznych),

b) wpływy z podatków oraz opłat ustalanych i pobieranych na podstawie odrębnych ustaw, w tym podatek od nieruchomości, podatek rolny, leśny, podatek od środków transportowych, podatek od czynności cywilnoprawnych, opłata skarbową, opłata eksploatacyjna, opłata targowa,

c) dochody z majątku, np. dochody z najmu i dzierżawy,

d) środki pozyskane z innych źródeł na dofinansowanie zadań własnych;

2) dotacje:

a) celowe z budżetu państwa na zadania: z zakresu administracji rządowej, własne, realizowane na podstawie porozumień z organami administracji rządowej,

b) przekazane w ramach programów finansowanych z udziałem środków europejskich oraz innych środków zagranicznych niepodlegających zwrotowi oraz płatności z budżetu środków europejskich,

c) otrzymane z państwowych funduszy celowych,

d) pozostałe dotacje, w tym realizowane na podstawie porozumień między jednostkami samorządu terytorialnego;

3) subwencja ogólna z budżetu państwa przekazywana wszystkim jednostkom samorządu terytorialnego dla uzupełnienia ich własnych dochodów (składająca się z części: wyrównawczej, oświatowej, rekompensującej, równoważącej i regionalnej).

expenditure, income, outgoing and funds from foreign sources established.

City with powiat status realizes tasks of gmina as well as powiat. There is one budget drawn up every year, which consists of revenue (income received both by gmina and powiat) as well as expenditure realized jointly by gmina and powiat.

Therefore in tables concerning revenue and expenditure of gminas, data for cities with powiat status include revenue of gminas as well as powiats and expenditure of both gmina and powiat are given jointly.

4. Revenue of local self-government entities budgets consist of:

1) own revenue, i.e.:

a) share in taxes which make the revenue of state budget (i.e.: corporate and personal income taxes),

b) receipts from taxes and fees established and collected on the basis of separate acts, including the tax on real estate, the agricultural tax, forest tax, the tax on means of transport, the tax on civil law transactions, stamp duty, royalties for mineral exploration and marketplace stall trading fee,

c) revenue from property, e.g. revenue from renting and leasing,

d) funds from other sources for the additional financing of own tasks;

2) grants:

a) targeted grants from the state budget for: government administration-related tasks, own tasks, task realized on the basis of agreements with government administration bodies,

b) provided under programmes financed from European funds and other not reimbursable foreign funds and payments from the European funds budget,

c) received from the state owned appropriated funds,

d) other grants, of which realised on the basis of agreements with bodies of the local government units;

3) general subvention from the state budget transferred to all local self-government units for supplementing their own revenue (consisting of the following parts: equalization, educational, compensatory, balancing and regional).

5. Na wydatki budżetów jednostek samorządu terytorialnego składają się wydatki majątkowe (w tym inwestycyjne) i bieżące, do których zalicza się m.in.:

- wydatki na wynagrodzenia (wraz z pochodnymi),
- wydatki na zakup materiałów i usług,
- dotacje m.in. dla jednostek organizacyjno-prawnych działających w budżetach jednostek samorządu terytorialnego,
- wydatki na obsługę długu,
- wydatki z tytułu udzielenia poręczeń i gwarancji.

5. Expenditure of local self-government budgets include property-related (including investment-related) and current expenditures, such as:

- expenditure on wages and salaries (including derivatives),
- expenditure on the purchase of materials and services,
- grants, among others, for organisational and legal units operating within local government units budgets,
- expenditure on debt servicing,
- expenditure related to granting endorsements and guarantees.

Uwaga do tablic 1-4

W danych o dochodach i wydatkach budżetów gmin nie uwzględniono budżetów gmin mających status miasta na prawach powiatu, które zostały

Note to tables 1-4

The budgets of gminas which are also cities with powiat status were not included in the data regarding revenue and expenditure of gminas budgets.

TABL. 1 (78). **DOCHODY BUDŻETÓW GMIN WEDŁUG RODZAJÓW W 2014 R.**

REVENUE OF GMINAS BUDGETS BY TYPE IN 2014

| Lp. No. | WYSZCZEGÓLNIENIE SPECIFICATION | Ogółem Grand total | w tym | | | | | | | |
|------------|--|-----------------------|------------------|---|-------------------------------|-----------------|--|---|--|-----------------------------------|
| | | | dochody własne | | | | | | | |
| | | | razem total | w tym | | | | | | |
| | | | | udziały w podatkach stanowiących dochód budżetu państwa share in income from taxes comprising state budget revenue | | | | | podatek od nieruchomości tax on real estate | podatek rolny agricultural tax |
| | | | | razem total | w podatku dochodowym od in | | osób fizycznych personal income tax | osób prawnych corporate income tax | | |
| | | | | | | | | | | |
| | | | | | | | | | | |
| w tys. zł | | | | | | | | | | |
| 1 | WOJEWÓDZTWO VOIVODSHIP | 4425830,6 | 2005539,0 | 651438,1 | 31777,5 | 619660,6 | 556068,5 | 114539,4 | | |
| | PODREGION BYDGOSKO-TORUŃSKI SUBREGION | | | | | | | | | |
| | POWIAT BYDGOSKI | | | | | | | | | |
| | Gminy miejsko-wiejskie: Urban-rural gminas: | | | | | | | | | |
| 2 | Koronowo | 77300,9 | 37732,8 | 11281,5 | 229,9 | 11051,6 | 11679,4 | 2738,7 | | |
| 3 | Solec Kujawski | 70671,7 | 52216,8 | 13191,0 | 847,7 | 12343,3 | 11478,1 | 107,4 | | |
| | Gminy wiejskie: Rural gminas: | | | | | | | | | |
| 4 | Białe Błota | 78739,0 | 51559,0 | 20800,7 | 1482,9 | 19317,8 | 14015,7 | 135,3 | | |
| 5 | Dąbrowa Chełmińska | 26461,9 | 12097,2 | 4012,9 | 113,4 | 3899,4 | 2222,5 | 453,9 | | |
| 6 | Dobrcz | 32491,3 | 13943,1 | 5654,9 | 53,8 | 5601,2 | 3132,1 | 1392,7 | | |
| 7 | Nowa Wieś Wielka | 35163,8 | 19130,4 | 6907,2 | 513,2 | 6394,0 | 8143,9 | 90,2 | | |
| 8 | Osielsko | 54187,6 | 38480,4 | 21874,3 | 304,4 | 21569,9 | 7620,7 | 205,8 | | |
| 9 | Siczenko | 31882,7 | 14905,8 | 5052,2 | 11,6 | 5040,7 | 5352,8 | 1519,4 | | |
| | POWIAT TORUŃSKI | | | | | | | | | |
| | Gmina miejska: Urban gmina: | | | | | | | | | |
| 10 | Chełmża | 45773,7 | 22378,2 | 7054,7 | 703,4 | 6351,2 | 6963,6 | 50,6 | | |
| | Gminy wiejskie: Rural gminas: | | | | | | | | | |
| 11 | Chełmża | 33738,4 | 14807,9 | 2667,5 | 14,1 | 2653,4 | 4032,5 | 2433,2 | | |
| 12 | Czernikowo | 30764,3 | 7346,6 | 2627,8 | 13,4 | 2614,4 | 1729,8 | 775,6 | | |
| 13 | Lubicz | 58366,6 | 32922,1 | 13398,6 | 535,7 | 12862,8 | 10687,8 | 599,6 | | |
| 14 | Łubianka | 24412,0 | 11894,7 | 2461,5 | 40,9 | 2420,6 | 2661,9 | 1171,3 | | |
| 15 | Łysomice | 40275,9 | 27473,5 | 7066,1 | 34,3 | 7031,8 | 13460,8 | 1156,4 | | |
| 16 | Obrowo | 44829,9 | 20230,1 | 7543,7 | 54,5 | 7489,1 | 3557,5 | 607,4 | | |
| 17 | Wielka Nieszawka | 21013,4 | 15155,8 | 3573,7 | 21,4 | 3552,4 | 4011,6 | 116,4 | | |
| 18 | Zławieś Wielka | 39238,9 | 18579,2 | 8117,4 | 148,6 | 7968,8 | 4120,3 | 925,9 | | |

ujęte w dochodach i wydatkach powiatów i miast na prawach powiatu.

They are included in revenue and expenditure of powiats and cities with powiat status.

| Of which | | | | | | | | | | Lp. No. |
|---|---|--------------------------------------|---|--|--|---|---|---|---|------------|
| own revenue | | | | | dotacje celowe z budżetu państwa <i>targeted grants from the state budget</i> | | | subwencja ogólna z budżetu państwa <i>general subvention from the state budget</i> | | |
| of which | | | | | razem <i>total</i> | w tym <i>of which</i> | | razem <i>total</i> | w tym część oświatowa <i>of which educational part</i> | |
| podatek od środków transportowych <i>tax on means of transport</i> | podatek od czynności cywilno-prawnych <i>tax on civil law transactions</i> | opłata skarbową <i>stamp duty</i> | dochody z majątku <i>revenue from property</i> | wpływy z usług <i>revenue from services</i> | | na zadania z zakresu administracji rządowej <i>for government administration tasks</i> | na zadania własne <i>for own tasks</i> | | | |
| 29549,2 | 32251,3 | 9535,4 | 126963,6 | 77294,2 | 922181,5 | 577863,6 | 297618,9 | 1342699,2 | 982825,2 | 1 |
| 197,4 | 590,9 | 64,8 | 1484,8 | 537,5 | 15221,9 | 9567,7 | 5401,7 | 23966,5 | 15106,6 | 2 |
| 610,9 | 424,6 | 40,2 | 8181,0 | 1502,7 | 6362,0 | 4521,7 | 1838,8 | 12092,9 | 10964,0 | 3 |
| 539,5 | 1415,3 | 61,1 | 1544,3 | 102,6 | 8968,8 | 5106,3 | 3091,4 | 15997,9 | 15854,9 | 4 |
| 75,4 | 278,3 | 24,1 | 536,2 | 2794,0 | 4290,6 | 2738,8 | 1011,1 | 9247,7 | 7570,7 | 5 |
| 187,6 | 348,3 | 34,9 | 678,0 | 366,5 | 6225,6 | 4281,4 | 1736,3 | 11907,3 | 9288,4 | 6 |
| 317,3 | 480,7 | 26,4 | 292,5 | 607,2 | 4838,8 | 3392,0 | 1403,9 | 9414,4 | 8361,2 | 7 |
| 188,0 | 1042,0 | 39,8 | 1333,6 | 1074,0 | 4158,2 | 2466,2 | 1660,7 | 11549,0 | 11457,4 | 8 |
| 230,8 | 405,0 | 34,9 | 412,6 | 243,7 | 5442,9 | 4035,6 | 1193,2 | 9626,4 | 8365,4 | 9 |
| 150,7 | 294,1 | 59,4 | 4239,7 | 118,9 | 10215,4 | 5196,8 | 4922,3 | 11195,3 | 7076,9 | 10 |
| 262,3 | 160,5 | 16,3 | 2486,1 | 88,9 | 5881,6 | 4033,3 | 1480,7 | 11068,6 | 8436,9 | 11 |
| 90,2 | 148,3 | 24,3 | 45,3 | 68,5 | 6954,6 | 3881,8 | 3061,8 | 15561,7 | 9857,1 | 12 |
| 894,8 | 643,0 | 60,8 | 1148,6 | 225,3 | 8196,0 | 5105,5 | 2714,4 | 16905,8 | 16891,6 | 13 |
| 108,0 | 181,6 | 22,7 | 134,7 | 1201,7 | 3498,5 | 2330,4 | 851,0 | 8847,6 | 6743,0 | 14 |
| 483,4 | 433,5 | 31,9 | 1910,4 | 10,1 | 4224,6 | 2973,8 | 1187,1 | 7468,8 | 7305,4 | 15 |
| 209,9 | 607,1 | 80,5 | 72,2 | 2863,4 | 6135,5 | 4255,1 | 1874,2 | 16741,7 | 12300,5 | 16 |
| 352,0 | 225,2 | 18,1 | 139,9 | 778,0 | 1769,8 | 1231,8 | 535,0 | 4087,8 | 3176,7 | 17 |
| 136,4 | 496,6 | 29,5 | 562,7 | 123,8 | 6106,6 | 4374,3 | 1642,7 | 14532,6 | 11295,2 | 18 |

in thous. zł

TABL. 1 (78). DOCHODY BUDŻETÓW GMIN WEDŁUG RODZAJÓW W 2014 R. (cd.)

REVENUE OF GMINAS BUDGETS BY TYPE IN 2014 (cont.)

| Lp. No. | WYSZCZEGÓLNIENIE SPECIFICATION | Ogółem Grand total | W tym | | | | | dochody własne | | |
|------------------------------|-----------------------------------|-----------------------|----------------|---|---|--|---|--|--------------------------------------|--|
| | | | razem total | w tym | | | | podatek od nieruchomości tax on real estate | podatek rolny agricultural tax | |
| | | | | udziały w podatkach stanowiących dochód budżetu państwa share in income from taxes comprising state budget revenue | | | | | | |
| | | | | razem total | w podatku dochodowym od in | | osób prawnych corporate income tax | | | osób fizycznych personal income tax |
| | | | | | osób prawnych corporate income tax | osób fizycznych personal income tax | | | | |
| w tys. zł | | | | | | | | | | |
| PODREGION GRUDZIĄDZKI | | | | | | | | | | |
| SUBREGION | | | | | | | | | | |
| POWIAT BRODNICKI | | | | | | | | | | |
| Gmina miejska: | | | | | | | | | | |
| Urban gmina: | | | | | | | | | | |
| 1 | Brodnica | 89175,7 | 54191,9 | 21581,5 | 2090,5 | 19491,0 | 16587,0 | 47,2 | | |
| Gminy miejsko-wiejskie: | | | | | | | | | | |
| Urban-rural gminas: | | | | | | | | | | |
| 2 | Górzno | 13162,7 | 5192,4 | 1505,8 | 50,6 | 1455,2 | 1030,7 | 287,2 | | |
| 3 | Jabłonowo Pomorskie | 30642,3 | 10436,8 | 4187,5 | 94,8 | 4092,7 | 2399,3 | 1439,2 | | |
| Gminy wiejskie: | | | | | | | | | | |
| Rural gminas: | | | | | | | | | | |
| 4 | Bartniczka | 16184,0 | 5219,7 | 1624,8 | 232,8 | 1391,9 | 977,6 | 505,3 | | |
| 5 | Bobrowo | 21524,5 | 7999,4 | 1446,2 | 10,1 | 1436,1 | 1376,1 | 1244,6 | | |
| 6 | Brodnica | 24351,7 | 10583,0 | 3302,0 | 0,3 | 3301,6 | 2339,0 | 934,3 | | |
| 7 | Brzozie | 13271,4 | 3977,6 | 1439,6 | 26,6 | 1413,0 | 939,8 | 422,2 | | |
| 8 | Osiek | 14340,3 | 4255,0 | 1144,6 | 97,1 | 1047,5 | 950,9 | 650,2 | | |
| 9 | Świdziebnia | 16626,6 | 3932,8 | 1128,5 | 8,7 | 1119,8 | 537,3 | 550,1 | | |
| 10 | Zbiczno | 14869,6 | 5173,0 | 1850,6 | -19,1 | 1869,7 | 1114,0 | 461,2 | | |
| POWIAT CHELMIŃSKI | | | | | | | | | | |
| Gmina miejska: | | | | | | | | | | |
| Urban gmina: | | | | | | | | | | |
| 11 | Chełmno | 52398,2 | 25282,4 | 11950,7 | 371,2 | 11579,5 | 7087,4 | 48,1 | | |
| Gminy wiejskie: | | | | | | | | | | |
| Rural gminas: | | | | | | | | | | |
| 12 | Chełmno | 18217,6 | 4809,3 | 1537,2 | 40,8 | 1496,4 | 1353,7 | 819,0 | | |
| 13 | Kijewo Królewskie | 16595,2 | 5983,4 | 1552,1 | 122,2 | 1429,9 | 1764,7 | 1003,8 | | |
| 14 | Lisewo | 17751,5 | 6658,2 | 1933,2 | 9,3 | 1923,9 | 1679,2 | 1332,8 | | |
| 15 | Papowo Biskupie | 13710,9 | 4960,1 | 1104,7 | 8,3 | 1096,4 | 834,7 | 1218,5 | | |
| 16 | Stolno | 18228,2 | 6877,0 | 1738,9 | 38,4 | 1700,5 | 2162,0 | 1298,3 | | |
| 17 | Unistaw | 23980,9 | 9244,1 | 2678,6 | 21,4 | 2657,1 | 2388,0 | 832,9 | | |
| POWIAT GOLUBSKO-DOBRZYŃSKI | | | | | | | | | | |
| Gmina miejska: | | | | | | | | | | |
| Urban gmina: | | | | | | | | | | |
| 18 | Golub-Dobrzyń | 40800,0 | 20559,4 | 8558,8 | 757,2 | 7801,6 | 5739,4 | 32,9 | | |
| Gmina miejsko-wiejska: | | | | | | | | | | |
| Urban-rural gmina: | | | | | | | | | | |
| 19 | Kowalewo Pomorskie | 39242,7 | 15022,1 | 4742,3 | 261,3 | 4480,9 | 4752,6 | 1379,4 | | |
| Gminy wiejskie: | | | | | | | | | | |
| Rural gminas: | | | | | | | | | | |
| 20 | Ciechocin | 14821,8 | 6284,3 | 1280,9 | 117,0 | 1163,9 | 1099,1 | 649,6 | | |
| 21 | Golub-Dobrzyń | 28497,2 | 9775,7 | 3190,7 | 18,1 | 3172,5 | 1592,4 | 1093,5 | | |
| 22 | Radomin | 11792,0 | 4169,6 | 1024,7 | 98,7 | 925,9 | 945,7 | 683,0 | | |
| 23 | Zbójno | 15455,3 | 4555,3 | 904,8 | 8,7 | 896,2 | 773,9 | 749,3 | | |

| Of which | | | | | | | | | | Lp. No. |
|---|---|--------------------------------------|---|--|--|---|---|---|---|------------|
| own revenue | | | | | dotacje celowe z budżetu państwa <i>targeted grants from the state budget</i> | | | subwencja ogólna z budżetu państwa <i>general subvention from the state budget</i> | | |
| of which | | | | | razem <i>total</i> | w tym <i>of which</i> | | razem <i>total</i> | w tym część oświatowa <i>of which educational part</i> | |
| podatek od środków transportowych <i>tax on means of transport</i> | podatek od czynności cywilno-prawnych <i>tax on civil law transactions</i> | opłata skarbową <i>stamp duty</i> | dochody z majątku <i>revenue from property</i> | wpływy z usług <i>revenue from services</i> | | na zadania z zakresu administracji rządowej <i>for government administration tasks</i> | na zadania własne <i>for own tasks</i> | | | |
| <i>in thous. zł</i> | | | | | | | | | | |
| 800,2 | 787,3 | 540,4 | 5036,0 | 605,4 | 14833,3 | 8773,9 | 5301,5 | 18975,1 | 18899,3 | 1 |
| 113,9 | 162,5 | 7,9 | 187,8 | 42,6 | 2136,3 | 1547,8 | 577,2 | 5834,0 | 4072,4 | 2 |
| 349,3 | 142,1 | 24,6 | 326,8 | 73,4 | 7996,2 | 4964,3 | 2538,8 | 12209,3 | 8277,6 | 3 |
| 102,0 | 41,0 | 16,3 | 118,4 | 994,7 | 2856,5 | 2031,6 | 824,9 | 6495,7 | 4214,5 | 4 |
| 23,5 | 103,1 | 22,7 | 258,4 | – | 4636,4 | 3347,3 | 1087,5 | 8382,6 | 5244,9 | 5 |
| 238,9 | 231,8 | 12,3 | 493,6 | 1496,6 | 4172,3 | 3034,3 | 1062,1 | 7095,9 | 4401,0 | 6 |
| 91,9 | 45,8 | 14,4 | 88,3 | – | 3102,9 | 2284,9 | 782,6 | 6090,9 | 4018,1 | 7 |
| 34,9 | 42,1 | 10,0 | 43,1 | 55,0 | 2898,2 | 1906,1 | 912,0 | 5970,8 | 3660,5 | 8 |
| 35,6 | 40,9 | 10,5 | 100,4 | 531,4 | 3806,2 | 2678,6 | 1047,5 | 8885,3 | 4974,6 | 9 |
| 95,5 | 90,1 | 15,4 | 201,1 | 49,0 | 3669,7 | 2190,3 | 1441,3 | 5920,0 | 3989,4 | 10 |
| 319,2 | 452,1 | 334,3 | 280,6 | 87,8 | 12189,3 | 7297,8 | 4409,6 | 13799,3 | 9573,1 | 11 |
| 78,4 | 169,8 | 10,6 | 57,8 | 479,6 | 5514,6 | 2926,9 | 1853,8 | 7684,0 | 4748,1 | 12 |
| 26,9 | 78,2 | 12,6 | 259,3 | 541,8 | 3428,5 | 2098,7 | 1097,7 | 5446,2 | 4098,1 | 13 |
| 79,7 | 65,8 | 15,8 | 111,1 | 1047,6 | 4886,6 | 2493,5 | 1088,7 | 5233,9 | 3947,6 | 14 |
| 30,9 | 42,9 | 10,0 | 226,4 | 90,2 | 3734,5 | 2578,7 | 1114,1 | 4991,4 | 3261,7 | 15 |
| 135,6 | 67,6 | 14,5 | 149,7 | 821,7 | 5375,0 | 2950,3 | 1027,5 | 5807,2 | 4300,1 | 16 |
| 93,5 | 115,4 | 17,2 | 678,4 | 830,0 | 4583,1 | 3028,1 | 1453,4 | 9082,0 | 6626,8 | 17 |
| 340,2 | 363,2 | 312,5 | 2019,0 | 558,5 | 11929,0 | 5081,6 | 3013,6 | 8311,6 | 6597,8 | 18 |
| 163,4 | 164,4 | 38,1 | 971,6 | 327,6 | 7385,1 | 4977,4 | 2228,9 | 13974,8 | 10129,0 | 19 |
| 33,7 | 46,1 | 10,7 | 922,1 | 590,9 | 3275,1 | 2265,8 | 869,3 | 4874,4 | 3130,2 | 20 |
| 262,1 | 139,7 | 21,4 | 204,1 | 240,0 | 6705,3 | 4820,4 | 1656,3 | 10940,2 | 6467,7 | 21 |
| 112,2 | 57,4 | 15,9 | 65,6 | 164,0 | 3139,8 | 2364,0 | 720,8 | 4437,2 | 2789,9 | 22 |
| 101,1 | 45,3 | 17,2 | 112,6 | 89,7 | 3683,4 | 2629,5 | 1054,0 | 7126,8 | 4083,0 | 23 |

TABL. 1 (78). DOCHODY BUDŻETÓW GMIN WEDŁUG RODZAJÓW W 2014 R. (cd.)

REVENUE OF GMINAS BUDGETS BY TYPE IN 2014 (cont.)

| Lp. No. | WYSZCZEGÓLNIENIE SPECIFICATION | Ogółem Grand total | W tym | | | | | dochody własne | | |
|------------|--|-----------------------|----------------|---|---|--|---|--|--------------------------------------|--|
| | | | razem total | w tym | | | | podatek od nieruchomości tax on real estate | podatek rolny agricultural tax | |
| | | | | udziały w podatkach stanowiących dochód budżetu państwa share in income from taxes comprising state budget revenue | | | | | | |
| | | | | razem total | w podatku dochodowym od in | | osób prawnych corporate income tax | | | osób fizycznych personal income tax |
| | | | | | osób prawnych corporate income tax | osób fizycznych personal income tax | | | | |
| w tys. zł | | | | | | | | | | |
| | POWIAT GRUDZIĄDZKI | | | | | | | | | |
| | Gminy miejsko-wiejskie: | | | | | | | | | |
| | <i>Urban-rural gminas:</i> | | | | | | | | | |
| 1 | Łasin | 27248,6 | 11030,4 | 2883,1 | 338,9 | 2544,2 | 3466,8 | 1820,3 | | |
| 2 | Radzyń Chełmiński | 20255,7 | 7643,5 | 1118,4 | 92,8 | 1025,6 | 1421,1 | 1310,7 | | |
| | Gminy wiejskie: | | | | | | | | | |
| | <i>Rural gminas:</i> | | | | | | | | | |
| 3 | Grudziądz | 43414,5 | 23146,5 | 7987,5 | 237,7 | 7749,7 | 6861,0 | 1157,4 | | |
| 4 | Gruta | 23745,9 | 9426,5 | 1742,2 | 22,4 | 1719,8 | 1856,1 | 1374,2 | | |
| 5 | Rogóźno | 12955,3 | 5093,6 | 1040,7 | 9,3 | 1031,3 | 1373,5 | 983,6 | | |
| 6 | Świecie nad Osą | 18480,1 | 6859,8 | 964,8 | 6,4 | 958,3 | 2304,1 | 1171,6 | | |
| | POWIAT RYPIŃSKI | | | | | | | | | |
| | Gmina miejska: | | | | | | | | | |
| | <i>Urban gmina:</i> | | | | | | | | | |
| 7 | Rypin | 54455,3 | 29925,0 | 11605,2 | 757,1 | 10848,2 | 7954,6 | 102,7 | | |
| | Gminy wiejskie: | | | | | | | | | |
| | <i>Rural gminas:</i> | | | | | | | | | |
| 8 | Brzuze | 16172,0 | 4548,1 | 1466,3 | 1,6 | 1464,6 | 1107,5 | 707,9 | | |
| 9 | Rogowo | 18484,6 | 5404,3 | 1189,7 | -7,7 | 1197,5 | 1337,0 | 155,1 | | |
| 10 | Rypin | 23277,4 | 8876,6 | 2219,6 | 71,0 | 2148,6 | 3772,6 | 644,5 | | |
| 11 | Skrwilno | 19781,4 | 4256,6 | 1529,5 | 10,4 | 1519,1 | 685,6 | 160,5 | | |
| 12 | Wąpielsk | 13324,2 | 3237,4 | 880,3 | 16,2 | 864,1 | 498,8 | 676,6 | | |
| | POWIAT WĄBRZESKI | | | | | | | | | |
| | Gmina miejska: | | | | | | | | | |
| | <i>Urban gmina:</i> | | | | | | | | | |
| 13 | Wąbrzeźno | 44008,7 | 24572,5 | 9544,0 | 1998,6 | 7545,4 | 8155,3 | 53,7 | | |
| | Gminy wiejskie: | | | | | | | | | |
| | <i>Rural gminas:</i> | | | | | | | | | |
| 14 | Dębowa Łąka | 13101,4 | 3725,4 | 760,9 | 29,5 | 731,4 | 962,8 | 894,9 | | |
| 15 | Książki | 17916,1 | 5504,2 | 1183,5 | 11,4 | 1172,0 | 910,9 | 1018,2 | | |
| 16 | Pluźnica | 23639,8 | 9132,1 | 1744,8 | 17,0 | 1727,8 | 1886,0 | 1652,3 | | |
| 17 | Wąbrzeźno | 26950,7 | 10216,4 | 3652,4 | 19,4 | 3633,0 | 2327,5 | 1709,6 | | |
| | PODREGION INOWROCŁAWSKI SUBREGION | | | | | | | | | |
| | POWIAT INOWROCŁAWSKI | | | | | | | | | |
| | Gmina miejska: | | | | | | | | | |
| | <i>Urban gmina:</i> | | | | | | | | | |
| 18 | Inowrocław | 230343,0 | 144261,8 | 51633,9 | 2235,1 | 49398,8 | 37107,9 | 100,2 | | |
| | Gminy miejsko-wiejskie: | | | | | | | | | |
| | <i>Urban-rural gminas:</i> | | | | | | | | | |
| 19 | Gniewkowo | 47434,4 | 20856,5 | 6428,6 | 365,0 | 6063,6 | 7806,0 | 1541,1 | | |
| 20 | Janikowo | 45867,7 | 30830,5 | 7301,1 | 294,8 | 7006,3 | 9895,1 | 961,6 | | |
| 21 | Kruszwica | 61106,4 | 31664,7 | 10063,8 | 1838,8 | 8225,1 | 11367,0 | 2732,8 | | |
| 22 | Pakość | 31765,1 | 19423,3 | 5790,4 | 463,0 | 5327,4 | 6125,3 | 727,3 | | |

| Of which | | | | | | | | | | Lp. No. |
|---|---|--------------------------------------|---|--|--|---|---|---|---|------------|
| own revenue | | | | | dotacje celowe z budżetu państwa <i>targeted grants from the state budget</i> | | | subwencja ogólna z budżetu państwa <i>general subvention from the state budget</i> | | |
| of which | | | | | razem <i>total</i> | w tym <i>of which</i> | | razem <i>total</i> | w tym część oświatowa <i>of which educational part</i> | |
| podatek od środków transportowych <i>tax on means of transport</i> | podatek od czynności cywilno-prawnych <i>tax on civil law transactions</i> | opłata skarbowa <i>stamp duty</i> | dochody z majątku <i>revenue from property</i> | wpływy z usług <i>revenue from services</i> | | na zadania z zakresu administracji rządowej <i>for government administration tasks</i> | na zadania własne <i>for own tasks</i> | | | |
| <i>in thous. zł</i> | | | | | | | | | | |
| 511,1 | 143,7 | 31,2 | 310,2 | 263,6 | 6538,9 | 4180,7 | 2307,2 | 9351,7 | 7193,9 | 1 |
| 18,7 | 125,3 | 18,8 | 251,4 | 546,7 | 4864,6 | 2912,9 | 1872,5 | 7072,6 | 5492,1 | 2 |
| 275,0 | 508,7 | 58,2 | 360,3 | 1864,4 | 8680,4 | 4037,7 | 4019,0 | 9244,4 | 8102,1 | 3 |
| 43,8 | 90,5 | 14,7 | 244,2 | 227,6 | 5447,3 | 3554,2 | 1751,2 | 8015,8 | 4629,3 | 4 |
| 69,3 | 50,6 | 11,0 | 518,4 | 0,3 | 3214,2 | 2077,7 | 1058,0 | 4582,0 | 2848,8 | 5 |
| 64,4 | 33,6 | 13,3 | 221,6 | 25,6 | 4790,2 | 3115,0 | 1521,6 | 6331,2 | 3945,7 | 6 |
| 732,8 | 723,0 | 303,2 | 2401,6 | 1437,3 | 10955,8 | 6989,4 | 3864,8 | 11819,4 | 9578,4 | 7 |
| 92,2 | 63,6 | 19,0 | 96,5 | 331,8 | 4155,4 | 2905,7 | 1109,6 | 7049,3 | 4389,2 | 8 |
| 52,1 | 56,4 | 12,6 | 37,3 | 760,1 | 4320,6 | 2584,4 | 1596,2 | 8207,9 | 4490,6 | 9 |
| 191,4 | 133,8 | 18,1 | 96,3 | 931,3 | 5102,1 | 3626,8 | 1335,3 | 7985,6 | 5745,1 | 10 |
| 62,7 | 73,7 | 16,4 | 145,5 | 771,1 | 4457,5 | 3012,0 | 1434,4 | 10678,4 | 5312,4 | 11 |
| 22,0 | 30,4 | 13,6 | 154,7 | 13,1 | 3692,1 | 2580,1 | 1084,6 | 6028,9 | 3570,0 | 12 |
| 303,3 | 334,9 | 229,0 | 1161,8 | 655,4 | 8902,4 | 5354,7 | 2754,7 | 9095,6 | 8166,6 | 13 |
| 31,7 | 38,9 | 11,7 | 106,2 | 14,0 | 2493,1 | 1829,5 | 591,0 | 4312,7 | 2798,5 | 14 |
| 81,6 | 50,3 | 12,8 | 211,5 | 1244,6 | 6259,3 | 2179,9 | 3069,9 | 5991,0 | 3714,8 | 15 |
| 70,9 | 51,4 | 15,5 | 750,5 | 1411,5 | 5034,8 | 2675,1 | 2019,6 | 4746,5 | 3857,5 | 16 |
| 77,8 | 162,3 | 10,8 | 489,8 | 170,5 | 6751,0 | 4220,3 | 2090,7 | 8847,0 | 6597,3 | 17 |
| 1212,8 | 2361,3 | 1005,7 | 22277,7 | 598,4 | 40957,1 | 25027,5 | 14868,1 | 43536,7 | 38122,2 | 18 |
| 276,9 | 293,7 | 37,5 | 1131,5 | 412,4 | 10168,5 | 7483,1 | 2629,7 | 13207,9 | 10350,0 | 19 |
| 411,0 | 220,5 | 31,4 | 6461,7 | 660,2 | 7055,8 | 5060,9 | 1990,4 | 7928,0 | 7841,8 | 20 |
| 536,3 | 402,9 | 53,0 | 3231,5 | 233,3 | 11799,3 | 9169,5 | 2506,6 | 16610,5 | 14155,9 | 21 |
| 489,5 | 187,1 | 19,4 | 2041,7 | 423,4 | 5492,0 | 3781,4 | 1683,1 | 5829,8 | 5342,9 | 22 |

TABL. 1 (78). DOCHODY BUDŻETÓW GMIN WEDŁUG RODZAJÓW W 2014 R. (cd.)

REVENUE OF GMINAS BUDGETS BY TYPE IN 2014 (cont.)

| Lp. No. | WYSZCZEGÓLNIENIE SPECIFICATION | Ogółem Grand total | W tym | | | | | dochody własne | | |
|------------|---|-----------------------|----------------|---|---|--|--|--|--------------------------------------|---|
| | | | razem total | w tym | | | | podatek od nieruchomości tax on real estate | podatek rolny agricultural tax | |
| | | | | udziały w podatkach stanowiących dochód budżetu państwa share in income from taxes comprising state budget revenue | | | | | | |
| | | | | razem total | w podatku dochodowym od in | | osób fizycznych personal income tax | | | osób prawnych corporate income tax |
| | | | | | osób prawnych corporate income tax | osób fizycznych personal income tax | | | | |
| w tys. zł | | | | | | | | | | |
| | POWIAT INOWROCŁAWSKI (dok.) | | | | | | | | | |
| | Gminy wiejskie: <i>Rural gminas:</i> | | | | | | | | | |
| 1 | Dąbrowa Biskupia | 17721,9 | 7454,0 | 1346,4 | 4,5 | 1341,9 | 2617,6 | 973,7 | | |
| 2 | Inowrocław | 38472,4 | 24018,3 | 6641,5 | 159,7 | 6481,9 | 10005,0 | 1410,9 | | |
| 3 | Rojewo | 15950,4 | 6123,9 | 1581,1 | 144,6 | 1436,5 | 1906,0 | 740,4 | | |
| 4 | Złotniki Kujawskie | 25843,0 | 9924,1 | 3527,8 | 22,2 | 3505,6 | 2766,1 | 1420,6 | | |
| | POWIAT MOGILEŃSKI | | | | | | | | | |
| | Gminy miejsko-wiejskie: <i>Urban-rural gminas:</i> | | | | | | | | | |
| 5 | Mogilno | 81446,9 | 38900,4 | 13265,9 | 1464,3 | 11801,7 | 15147,0 | 2245,4 | | |
| 6 | Strzelno | 44578,9 | 17185,6 | 5078,4 | 205,0 | 4873,4 | 5515,7 | 1483,0 | | |
| | Gminy wiejskie: <i>Rural gminas:</i> | | | | | | | | | |
| 7 | Dąbrowa | 16328,2 | 6929,4 | 2737,4 | 3,7 | 2733,7 | 637,8 | 788,5 | | |
| 8 | Jeziora Wielkie | 15931,7 | 6597,0 | 1518,2 | 4,5 | 1513,7 | 1456,4 | 608,0 | | |
| | POWIAT NAKIELSKI | | | | | | | | | |
| | Gminy miejsko-wiejskie: <i>Urban-rural gminas:</i> | | | | | | | | | |
| 9 | Kcynia | 49130,5 | 14601,2 | 4138,8 | 52,5 | 4086,3 | 3184,0 | 2544,9 | | |
| 10 | Mrocza | 33814,5 | 8500,6 | 2880,6 | 21,8 | 2858,8 | 1625,1 | 1331,8 | | |
| 11 | Nakło nad Notecią | 109466,5 | 53143,6 | 18016,8 | 864,5 | 17152,3 | 11529,0 | 1536,5 | | |
| 12 | Szubin | 71509,1 | 30025,5 | 11824,9 | 446,6 | 11378,4 | 7635,4 | 1504,4 | | |
| | Gmina wiejska: <i>Rural gmina:</i> | | | | | | | | | |
| 13 | Sadki | 21777,7 | 7447,0 | 2907,3 | 11,2 | 2896,1 | 1293,7 | 1319,8 | | |
| | POWIAT ŻNIŃSKI | | | | | | | | | |
| | Gminy miejsko-wiejskie: <i>Urban-rural gminas:</i> | | | | | | | | | |
| 14 | Barcin | 57405,4 | 35298,2 | 8556,6 | 1715,4 | 6841,1 | 16666,4 | 623,3 | | |
| 15 | Janowiec Wielkopolski | 27597,3 | 9955,9 | 3327,8 | 108,8 | 3219,0 | 2052,2 | 1245,4 | | |
| 16 | Łabiszyn | 30140,6 | 9585,2 | 3751,6 | 12,9 | 3738,7 | 2297,8 | 535,6 | | |
| 17 | Żnin | 73052,8 | 36650,3 | 11559,2 | 608,8 | 10950,5 | 10157,5 | 3320,3 | | |
| | Gminy wiejskie: <i>Rural gminas:</i> | | | | | | | | | |
| 18 | Gąsawa | 16976,2 | 7274,1 | 1579,3 | 7,3 | 1572,0 | 1809,5 | 1058,5 | | |
| 19 | Rogowo | 23634,4 | 9217,8 | 2351,6 | 56,3 | 2295,3 | 1846,4 | 1000,5 | | |
| | PODREGION ŚWIECKI SUBREGION | | | | | | | | | |
| | POWIAT SĘPOLEŃSKI | | | | | | | | | |
| | Gminy miejsko-wiejskie: <i>Urban-rural gminas:</i> | | | | | | | | | |
| 20 | Kamień Krajeński | 23540,5 | 8881,5 | 2042,4 | 69,6 | 1972,8 | 1872,0 | 1043,9 | | |
| 21 | Sępólno Krajeńskie | 48236,3 | 21191,5 | 6375,3 | 241,6 | 6133,7 | 6380,6 | 1155,5 | | |
| 22 | Więcbork | 42310,0 | 16211,8 | 4774,1 | 112,1 | 4662,0 | 4278,8 | 1137,6 | | |
| | Gmina wiejska: <i>Rural gmina:</i> | | | | | | | | | |
| 23 | Sośno | 17025,8 | 4797,4 | 1101,9 | 3,5 | 1098,4 | 599,4 | 1258,1 | | |

| Of which | | | | | | | | | | Lp. No. |
|---|--|----------------------------------|---|--|--|--|---------------------------------------|--|---|------------|
| own revenue | | | | | dotacje celowe z budżetu państwa targeted grants from the state budget | | | subwencja ogólna z budżetu państwa general subvention from the state budget | | |
| of which | | | | | razem total | w tym of which | | razem total | w tym część oświatowa of which educational part | |
| podatek od środków transporto- wych tax on means of transport | podatek od czynności cywilno- prawnych tax on civil law transac- tions | opłata skarbową stamp duty | dochody z majątku revenue from property | wpływy z usług revenue from services | | na zadania z zakresu administracji rządowej for govern- ment administra- tion tasks | na zadania własne for own tasks | | | |
| in thous. zł | | | | | | | | | | |
| 106,7 | 70,1 | 15,3 | 513,8 | 962,8 | 3835,7 | 2996,7 | 805,0 | 5812,4 | 4958,5 | 1 |
| 507,3 | 383,6 | 43,2 | 593,4 | 228,9 | 7174,1 | 4714,9 | 2170,8 | 6985,8 | 6912,8 | 2 |
| 266,4 | 95,7 | 16,2 | 186,6 | 527,2 | 3348,4 | 2409,0 | 797,4 | 5264,6 | 3779,0 | 3 |
| 232,6 | 203,0 | 23,9 | 165,9 | 313,7 | 5421,6 | 3611,7 | 1654,9 | 9650,7 | 7498,1 | 4 |
| 767,3 | 540,0 | 341,5 | 1031,2 | 609,2 | 13877,7 | 10441,9 | 3213,1 | 17808,6 | 15756,8 | 5 |
| 110,3 | 254,4 | 57,6 | 1925,2 | 261,9 | 12202,8 | 6037,9 | 2885,9 | 13758,2 | 12150,7 | 6 |
| 399,0 | 34,4 | 13,0 | 244,0 | 899,9 | 2984,0 | 2372,0 | 611,0 | 4820,6 | 4034,8 | 7 |
| 70,9 | 110,9 | 15,7 | 598,2 | 1337,9 | 3158,2 | 2264,6 | 735,7 | 5360,7 | 3016,6 | 8 |
| 100,2 | 144,0 | 34,8 | 1467,6 | 238,4 | 12011,4 | 7780,9 | 3984,4 | 21510,3 | 15167,4 | 9 |
| 220,7 | 130,7 | 22,3 | 434,1 | 35,3 | 7381,8 | 4701,1 | 2537,0 | 14296,8 | 8899,2 | 10 |
| 725,6 | 801,7 | 828,4 | 4208,0 | 1273,4 | 18817,2 | 11506,3 | 6075,1 | 23563,5 | 21604,5 | 11 |
| 698,9 | 726,4 | 157,6 | 1817,8 | 618,2 | 15084,3 | 9533,0 | 4619,3 | 24462,5 | 15163,4 | 12 |
| 26,0 | 87,6 | 19,6 | 271,1 | 158,5 | 5095,7 | 3996,7 | 998,9 | 8257,9 | 4055,2 | 13 |
| 852,5 | 341,8 | 37,2 | 1138,3 | 690,9 | 9593,7 | 6476,2 | 3107,0 | 10547,1 | 9800,4 | 14 |
| 163,0 | 116,3 | 22,7 | 439,0 | 201,4 | 6403,4 | 4278,5 | 1869,7 | 10953,3 | 7477,1 | 15 |
| 324,5 | 274,0 | 28,8 | 556,3 | 484,4 | 6662,5 | 4516,8 | 1990,2 | 13450,8 | 8786,4 | 16 |
| 530,0 | 439,8 | 420,9 | 4007,5 | 1396,3 | 16389,2 | 10075,9 | 5147,8 | 18666,2 | 14811,6 | 17 |
| 89,4 | 116,8 | 19,8 | 415,1 | 1370,8 | 2966,7 | 2348,2 | 564,8 | 6254,8 | 4327,7 | 18 |
| 60,0 | 128,1 | 22,7 | 534,9 | 1557,1 | 4313,6 | 3321,0 | 945,2 | 9906,1 | 6930,8 | 19 |
| 83,7 | 177,8 | 16,8 | 1023,5 | 192,2 | 4822,7 | 3461,7 | 1312,9 | 9203,8 | 5727,9 | 20 |
| 310,9 | 422,8 | 272,5 | 1558,5 | 1062,3 | 10430,1 | 6744,2 | 3530,6 | 15989,9 | 10603,6 | 21 |
| 161,6 | 334,1 | 65,8 | 856,8 | 280,7 | 9409,6 | 6507,3 | 2860,3 | 16403,6 | 9288,9 | 22 |
| 28,8 | 48,8 | 15,4 | 491,1 | 168,6 | 4249,3 | 3398,9 | 810,4 | 7457,6 | 4313,5 | 23 |

TABL. 1 (78). DOCHODY BUDŻETÓW GMIN WEDŁUG RODZAJÓW W 2014 R. (cd.)
 REVENUE OF GMINAS BUDGETS BY TYPE IN 2014 (cont.)

| Lp. No. | WYSZCZEGÓLNIENIE SPECIFICATION | Ogółem Grand total | W tym | | | | | podatek od nieruchomości tax on real estate | podatek rolny agricultural tax |
|---|--|-----------------------|----------------|---|-------------------------------|---------|--|--|--------------------------------------|
| | | | dochody własne | | | | | | |
| | | | razem total | w tym | | | | | |
| | | | | udziały w podatkach stanowiących dochód budżetu państwa share in income from taxes comprising state budget revenue | | | | | |
| | | | | razem total | w podatku dochodowym od in | | podatek od nieruchomości tax on real estate | | |
| osób prawnych corporate income tax | osób fizycznych personal income tax | | | | | | | | |
| w tys. zł | | | | | | | | | |
| POWIAT ŚWIECKI | | | | | | | | | |
| Gminy miejsko-wiejskie: <i>Urban-rural gminas:</i> | | | | | | | | | |
| 1 | Nowe | 32727,1 | 13246,4 | 3747,4 | 104,1 | 3643,3 | 3735,5 | 619,1 | |
| 2 | Świecie | 137922,3 | 80057,1 | 26360,0 | 3067,5 | 23292,5 | 30267,4 | 853,5 | |
| Gminy wiejskie: <i>Rural gminas:</i> | | | | | | | | | |
| 3 | Bukowiec | 21879,2 | 7735,3 | 2368,6 | 203,1 | 2165,5 | 1753,9 | 720,4 | |
| 4 | Dragacz | 23290,9 | 10169,7 | 2734,0 | 108,3 | 2625,7 | 2640,6 | 526,9 | |
| 5 | Drzycim | 15696,5 | 6171,0 | 2036,8 | 12,0 | 2024,8 | 1968,9 | 454,0 | |
| 6 | Jeżewo | 23272,8 | 7711,4 | 3457,9 | 149,1 | 3308,8 | 1789,8 | 507,1 | |
| 7 | Lniano | 17013,1 | 6537,6 | 2706,3 | 3,5 | 2702,8 | 950,9 | 296,9 | |
| 8 | Osie | 20316,0 | 9034,0 | 3776,3 | 300,1 | 3476,2 | 3003,3 | 136,5 | |
| 9 | Pruszcz | 28666,9 | 9827,0 | 3860,8 | 107,8 | 3753,1 | 2340,7 | 1610,1 | |
| 10 | Świekatowo | 12847,3 | 4074,5 | 1132,4 | 2,0 | 1130,3 | 536,0 | 327,8 | |
| 11 | Wartubie | 22084,5 | 8715,2 | 2254,4 | 144,7 | 2109,7 | 1493,2 | 653,5 | |
| POWIAT TUCHOLSKI | | | | | | | | | |
| Gmina miejsko-wiejska: <i>Urban-rural gmina:</i> | | | | | | | | | |
| 12 | Tuchola | 56932,2 | 26047,4 | 9371,8 | 271,2 | 9100,6 | 7126,1 | 955,1 | |
| Gminy wiejskie: <i>Rural gminas:</i> | | | | | | | | | |
| 13 | Cekcyn | 26122,8 | 9110,0 | 2377,2 | 78,9 | 2298,4 | 1696,7 | 197,7 | |
| 14 | Gostycyn | 17318,8 | 5430,9 | 1473,7 | 5,7 | 1468,0 | 791,4 | 826,6 | |
| 15 | Kęsowo | 21158,3 | 10073,0 | 1261,6 | 10,6 | 1251,0 | 535,6 | 675,0 | |
| 16 | Lubiewo | 28312,3 | 6659,9 | 1948,3 | 26,1 | 1922,1 | 1451,7 | 402,4 | |
| 17 | Śliwice | 21255,4 | 8767,1 | 2943,7 | 78,9 | 2864,8 | 1709,8 | 67,7 | |
| PODREGION WŁOCLAWSKI | | | | | | | | | |
| SUBREGION | | | | | | | | | |
| POWIAT ALEKSANDROWSKI | | | | | | | | | |
| Gminy miejskie: <i>Urban gminas:</i> | | | | | | | | | |
| 18 | Aleksandrów Kujawski | 36960,4 | 14933,5 | 6382,3 | 500,6 | 5881,6 | 4120,7 | 9,6 | |
| 19 | Ciechocinek | 42366,8 | 29888,5 | 8308,3 | 222,4 | 8085,9 | 5907,1 | 61,0 | |
| 20 | Nieszawa | 7880,2 | 2297,8 | 897,1 | 0,6 | 896,5 | 555,4 | 117,4 | |
| Gminy wiejskie: <i>Rural gminas:</i> | | | | | | | | | |
| 21 | Aleksandrów Kujawski | 36372,8 | 13159,6 | 3967,7 | 84,9 | 3882,8 | 2578,3 | 856,2 | |
| 22 | Bądkowo | 13255,9 | 5592,7 | 1230,8 | 5,2 | 1225,6 | 1974,7 | 810,9 | |
| 23 | Koneck | 10592,7 | 3160,2 | 848,3 | 54,2 | 794,1 | 880,5 | 495,7 | |
| 24 | Raciążek | 10986,0 | 4013,2 | 1069,4 | 3,6 | 1065,8 | 859,6 | 300,5 | |
| 25 | Waganiec | 15189,0 | 6285,8 | 1306,0 | 15,9 | 1290,0 | 1523,0 | 436,6 | |
| 26 | Zakrzewo | 12995,4 | 6668,8 | 822,2 | 12,2 | 810,0 | 3348,9 | 640,1 | |

| Of which | | | | | | | | | | Lp. No. |
|---|--|----------------------------------|---|--|--|--|---------------------------------------|--|---|------------|
| own revenue | | | | | dotacje celowe z budżetu państwa targeted grants from the state budget | | | subwencja ogólna z budżetu państwa general subvention from the state budget | | |
| of which | | | | | razem total | w tym of which | | razem total | w tym część oświatowa of which educational part | |
| podatek od środków transporto- wych tax on means of transport | podatek od czynności cywilno- prawnych tax on civil law transac- tions | opłata skarbowa stamp duty | dochody z majątku revenue from property | wpływy z usług revenue from services | | na zadania z zakresu administracji rządowej for govern- ment administra- tion tasks | na zadania własne for own tasks | | | |
| in thous. zł | | | | | | | | | | |
| 206,4 | 162,6 | 22,5 | 352,5 | 235,5 | 7243,0 | 4833,7 | 2253,1 | 10569,5 | 6042,4 | 1 |
| 453,4 | 1154,1 | 537,9 | 5213,8 | 2626,2 | 24980,1 | 14573,3 | 9575,8 | 22454,1 | 21428,6 | 2 |
| 155,0 | 90,4 | 12,6 | 170,2 | 70,7 | 7877,3 | 3109,4 | 3144,2 | 6112,5 | 4884,4 | 3 |
| 132,5 | 179,7 | 14,8 | 603,3 | 2279,6 | 4537,5 | 3049,2 | 1368,2 | 8018,8 | 6379,5 | 4 |
| 95,5 | 66,7 | 11,3 | 166,3 | 202,8 | 3691,3 | 2578,5 | 784,3 | 5696,5 | 4072,2 | 5 |
| 89,7 | 126,6 | 18,2 | 356,6 | 116,1 | 4948,9 | 3354,2 | 1419,7 | 9762,0 | 6704,7 | 6 |
| 156,1 | 68,3 | 14,6 | 143,7 | 326,9 | 3549,8 | 2417,3 | 1025,1 | 6306,0 | 4421,9 | 7 |
| 224,1 | 165,7 | 14,2 | 272,6 | 33,6 | 4962,0 | 2746,0 | 1049,8 | 6129,5 | 5135,6 | 8 |
| 126,5 | 154,4 | 22,1 | 265,2 | 2,0 | 6886,3 | 4558,6 | 1500,7 | 11953,6 | 8466,7 | 9 |
| 35,3 | 61,9 | 9,5 | 191,0 | 601,6 | 2846,5 | 2187,2 | 567,4 | 5449,3 | 3352,6 | 10 |
| 84,5 | 67,1 | 18,7 | 259,2 | 2349,0 | 4280,2 | 3194,0 | 950,7 | 8649,5 | 5779,2 | 11 |
| 469,6 | 486,3 | 430,5 | 762,2 | 1165,9 | 13010,2 | 9763,7 | 3067,5 | 17874,6 | 12350,9 | 12 |
| 87,9 | 105,7 | 12,9 | 287,8 | 484,8 | 5602,3 | 3375,9 | 1832,5 | 9653,0 | 5864,7 | 13 |
| 27,7 | 64,1 | 14,0 | 156,9 | 298,6 | 4303,6 | 2936,4 | 1053,0 | 7401,2 | 4604,5 | 14 |
| 40,5 | 56,4 | 8,5 | 156,5 | 0,4 | 3506,7 | 2450,4 | 974,7 | 7217,3 | 4546,1 | 15 |
| 139,4 | 110,0 | 12,2 | 173,0 | 1085,5 | 4202,6 | 3278,6 | 811,8 | 8392,2 | 6089,0 | 16 |
| 186,1 | 164,1 | 11,6 | 423,7 | 75,1 | 4845,7 | 3014,8 | 1602,0 | 7492,2 | 5737,4 | 17 |
| 101,0 | 248,5 | 335,3 | 677,3 | 142,6 | 10102,0 | 5395,0 | 3741,6 | 11860,9 | 7987,6 | 18 |
| 172,0 | 767,8 | 29,3 | 1922,8 | 776,5 | 8123,0 | 2438,8 | 5680,7 | 4297,2 | 4285,5 | 19 |
| 129,0 | 38,0 | 5,8 | 171,6 | 22,4 | 1749,2 | 800,1 | 773,3 | 2010,1 | 1443,7 | 20 |
| 177,0 | 222,8 | 23,8 | 134,0 | 11,1 | 9129,4 | 5224,0 | 3615,3 | 12684,2 | 6894,3 | 21 |
| 52,7 | 70,4 | 14,7 | 154,0 | 768,0 | 2905,8 | 2029,5 | 772,1 | 4632,8 | 3520,8 | 22 |
| 46,9 | 27,6 | 10,5 | 42,8 | 69,9 | 2518,1 | 1739,7 | 754,9 | 4879,1 | 3027,4 | 23 |
| 31,9 | 41,2 | 9,8 | 1,1 | 368,3 | 2601,5 | 1110,6 | 1453,5 | 4068,3 | 2497,0 | 24 |
| 76,1 | 104,2 | 12,0 | 214,9 | 708,5 | 2938,4 | 1872,5 | 1004,7 | 5964,9 | 3929,3 | 25 |
| 73,4 | 61,2 | 11,1 | 100,4 | 1113,6 | 3051,5 | 2148,2 | 773,4 | 3130,0 | 2598,1 | 26 |

TABL. 1 (78). DOCHODY BUDŻETÓW GMIN WEDŁUG RODZAJÓW W 2014 R. (dok.)
 REVENUE OF GMINAS BUDGETS BY TYPE IN 2014 (cont.)

| Lp. No. | WYSZCZEGÓLNIENIE SPECIFICATION | Ogółem Grand total | W tym | | | | | dochody własne | |
|---|--|-----------------------|----------------|---|-------------------------------|--------|---|--|--------------------------------------|
| | | | razem total | w tym | | | | podatek od nieruchomości tax on real estate | podatek rolny agricultural tax |
| | | | | udziały w podatkach stanowiących dochód budżetu państwa | | | | | |
| | | | | share in income from taxes comprising state budget revenue | | | | | |
| | | | | razem total | w podatku dochodowym od in | | osób fizycznych corporate income tax | | |
| osób prawnych corporate income tax | osób fizycznych personal income tax | | | | | | | | |
| w tys. zł | | | | | | | | | |
| | POWIAT LIPNOWSKI | | | | | | | | |
| | Gmina miejska: | | | | | | | | |
| | <i>Urban gmina:</i> | | | | | | | | |
| 1 | Lipno | 44941,7 | 18404,0 | 7178,7 | 348,9 | 6829,8 | 5404,5 | 28,7 | |
| | Gminy miejsko-wiejskie: | | | | | | | | |
| | <i>Urban-rural gminas:</i> | | | | | | | | |
| 2 | Dobrzyń nad Wisłą | 30610,1 | 12684,6 | 4737,0 | 37,1 | 4699,9 | 3385,0 | 1351,3 | |
| 3 | Skępe | 28186,6 | 9617,4 | 3903,8 | 48,2 | 3855,6 | 2190,5 | 140,8 | |
| | Gminy wiejskie: | | | | | | | | |
| | <i>Rural gminas:</i> | | | | | | | | |
| 4 | Bobrowniki | 11263,7 | 4144,3 | 840,2 | 3,0 | 837,2 | 1901,7 | 102,3 | |
| 5 | Chrostkowo | 11431,4 | 3448,2 | 673,3 | 2,8 | 670,5 | 750,4 | 377,4 | |
| 6 | Kikół | 24764,9 | 6715,8 | 1974,3 | 16,1 | 1958,2 | 1111,6 | 925,6 | |
| 7 | Lipno | 39128,6 | 11797,1 | 3194,4 | 23,7 | 3170,7 | 2907,9 | 988,8 | |
| 8 | Tłuchowo | 17187,4 | 5885,2 | 1601,0 | 11,4 | 1589,6 | 2507,8 | 287,2 | |
| 9 | Wielgie | 26295,4 | 7696,9 | 1547,1 | 10,8 | 1536,3 | 2973,7 | 546,8 | |
| | POWIAT RADZIEJOWSKI | | | | | | | | |
| | Gmina miejska: | | | | | | | | |
| | <i>Urban gmina:</i> | | | | | | | | |
| 10 | Radziejów | 20030,9 | 10257,1 | 4529,2 | 238,2 | 4290,9 | 2688,2 | 40,3 | |
| | Gmina miejsko-wiejska: | | | | | | | | |
| | <i>Urban-rural gmina:</i> | | | | | | | | |
| 11 | Piotrków Kujawski | 29923,6 | 9459,4 | 3256,5 | -68,9 | 3325,4 | 3111,7 | 856,8 | |
| | Gminy wiejskie: | | | | | | | | |
| | <i>Rural gminas:</i> | | | | | | | | |
| 12 | Bytoń | 11760,0 | 2462,6 | 898,2 | 1,9 | 896,3 | 384,6 | 598,5 | |
| 13 | Dobre | 18424,2 | 6001,7 | 1822,1 | 14,0 | 1808,1 | 1065,1 | 558,1 | |
| 14 | Osięciny | 24299,1 | 6608,6 | 2322,5 | 67,0 | 2255,5 | 1464,0 | 943,7 | |
| 15 | Radziejów | 14214,8 | 5283,5 | 1563,9 | -2,4 | 1566,3 | 1088,6 | 1259,9 | |
| 16 | Topółka | 18496,3 | 4778,1 | 1212,6 | 6,4 | 1206,1 | 1222,5 | 653,2 | |
| | POWIAT WŁOCLAWSKI | | | | | | | | |
| | Gmina miejska: | | | | | | | | |
| | <i>Urban gminas:</i> | | | | | | | | |
| 17 | Kowal | 13658,1 | 6138,2 | 1693,0 | 49,6 | 1643,4 | 1025,4 | 35,2 | |
| | Gminy miejsko-wiejskie: | | | | | | | | |
| | <i>Urban-rural gminas:</i> | | | | | | | | |
| 18 | Brześć Kujawski | 38846,4 | 16633,4 | 4414,1 | 132,0 | 4282,1 | 5478,4 | 969,6 | |
| 19 | Chodecz | 20142,5 | 6136,7 | 2455,3 | 87,4 | 2367,9 | 1794,1 | 609,6 | |
| 20 | Izbica Kujawska | 24779,8 | 6857,7 | 2165,2 | -3,0 | 2168,3 | 1401,0 | 476,1 | |
| 21 | Lubień Kujawski | 24773,8 | 8064,6 | 2566,5 | 183,8 | 2382,8 | 2470,2 | 642,0 | |
| 22 | Lubraniec | 34887,2 | 11407,9 | 3021,1 | 46,5 | 2974,6 | 1773,0 | 1474,9 | |
| | Gminy wiejskie: | | | | | | | | |
| | <i>Rural gminas:</i> | | | | | | | | |
| 23 | Baruchowo | 14980,1 | 6273,8 | 886,7 | 3,4 | 883,2 | 1171,2 | 218,7 | |
| 24 | Boniewo | 15123,8 | 3668,5 | 714,4 | 3,4 | 711,0 | 510,0 | 536,6 | |
| 25 | Chocień | 25843,9 | 6235,6 | 2469,0 | 21,7 | 2447,3 | 1487,5 | 604,0 | |
| 26 | Fabianki | 27648,5 | 13893,9 | 6357,2 | 73,0 | 6284,2 | 3580,7 | 309,4 | |
| 27 | Kowal | 13594,0 | 3473,0 | 998,2 | 7,9 | 990,3 | 766,9 | 511,8 | |
| 28 | Lubanie | 15944,3 | 8348,3 | 1647,3 | 6,3 | 1641,1 | 4745,1 | 474,8 | |
| 29 | Włocławek | 24662,1 | 12249,0 | 3842,5 | 75,4 | 3767,1 | 2410,5 | 353,5 | |

| Of which | | | | | | | | | | Lp. No. |
|---|--|----------------------------------|---|--|--|--|---------------------------------------|--|---|------------|
| own revenue | | | | | dotacje celowe z budżetu państwa targeted grants from the state budget | | | subwencja ogólna z budżetu państwa general subvention from the state budget | | |
| of which | | | | | razem total | w tym of which | | razem total | w tym część oświatowa of which educational part | |
| podatek od środków transporto- wych tax on means of transport | podatek od czynności cywilno- prawnych tax on civil law transac- tions | opłata skarbową stamp duty | dochody z majątku revenue from property | wpływy z usług revenue from services | | na zadania z zakresu administracji rządowej for govern- ment administra- tion tasks | na zadania własne for own tasks | | | |
| in thous. zł | | | | | | | | | | |
| 651,2 | 306,2 | 430,9 | 1000,2 | 399,7 | 12738,8 | 6732,6 | 5725,4 | 13317,2 | 9328,4 | 1 |
| 209,7 | 74,6 | 23,3 | 1085,7 | 28,3 | 7778,1 | 4064,6 | 3706,0 | 9850,2 | 7184,9 | 2 |
| 148,9 | 266,9 | 25,7 | 203,5 | 1281,7 | 6632,3 | 3973,3 | 2642,0 | 10365,5 | 6935,7 | 3 |
| 11,1 | 80,8 | 5,3 | 32,8 | 240,3 | 3037,0 | 1489,7 | 1430,6 | 3938,2 | 2618,7 | 4 |
| 251,3 | 26,6 | 12,8 | 133,8 | 289,2 | 3371,7 | 1979,7 | 854,7 | 4506,6 | 2958,9 | 5 |
| 268,7 | 86,2 | 19,3 | 139,4 | 82,4 | 7750,5 | 5022,7 | 2487,2 | 9384,4 | 5492,8 | 6 |
| 278,5 | 161,8 | 17,1 | 114,1 | 1178,2 | 9938,9 | 7244,2 | 2458,7 | 17392,6 | 10020,8 | 7 |
| 77,7 | 76,9 | 15,5 | 84,7 | 431,9 | 4077,9 | 2871,9 | 1204,4 | 6599,0 | 5085,5 | 8 |
| 140,2 | 84,8 | 25,2 | 138,7 | 536,9 | 7555,6 | 4694,4 | 2859,7 | 10428,3 | 6949,3 | 9 |
| 222,2 | 150,5 | 281,2 | 447,9 | 560,2 | 5247,5 | 3485,8 | 965,3 | 4020,3 | 3885,9 | 10 |
| 221,6 | 184,3 | 41,9 | 59,8 | 344,9 | 8608,5 | 6652,3 | 1734,2 | 11679,0 | 8183,1 | 11 |
| 70,0 | 41,9 | 12,8 | 30,6 | 3,4 | 3840,6 | 2659,7 | 1040,9 | 4832,1 | 2787,3 | 12 |
| 496,5 | 88,4 | 18,0 | 190,4 | 988,8 | 4675,2 | 3559,3 | 1035,5 | 6345,3 | 4037,9 | 13 |
| 137,7 | 107,8 | 12,5 | 422,1 | 5,8 | 6931,4 | 5105,3 | 1825,1 | 9844,0 | 6312,5 | 14 |
| 82,5 | 95,1 | 13,1 | 67,8 | 461,0 | 3710,8 | 2929,1 | 705,6 | 3370,1 | 1804,1 | 15 |
| 72,7 | 81,9 | 30,7 | 308,6 | 506,4 | 5594,4 | 4688,3 | 826,8 | 6635,5 | 4077,5 | 16 |
| 80,1 | 64,3 | 19,0 | 452,1 | 926,9 | 2176,3 | 1275,6 | 843,6 | 5068,7 | 3926,9 | 17 |
| 324,1 | 245,4 | 40,1 | 1177,2 | 92,3 | 8673,2 | 4725,5 | 3663,7 | 11052,6 | 9289,1 | 18 |
| 66,8 | 157,2 | 22,8 | 57,8 | 264,6 | 6074,8 | 2699,2 | 3272,8 | 7705,3 | 5215,0 | 19 |
| 93,6 | 165,8 | 27,2 | 64,0 | 204,2 | 5633,8 | 3823,5 | 1658,8 | 12076,4 | 7003,8 | 20 |
| 88,6 | -94,0 | 25,8 | 265,7 | 25,6 | 7427,6 | 3339,3 | 3730,7 | 9088,3 | 5951,1 | 21 |
| 82,8 | 123,3 | 33,9 | 401,8 | 305,4 | 10374,0 | 4476,6 | 4733,4 | 12825,8 | 7672,8 | 22 |
| 115,6 | 47,7 | 7,8 | 76,1 | 308,6 | 3058,8 | 2144,5 | 807,7 | 5536,0 | 3221,2 | 23 |
| 10,4 | 42,4 | 8,9 | 279,0 | 297,8 | 5846,5 | 2019,4 | 3103,1 | 5418,9 | 3113,8 | 24 |
| 64,2 | 127,8 | 25,4 | 338,6 | 42,4 | 7181,3 | 3552,6 | 3343,5 | 10073,4 | 6497,0 | 25 |
| 186,9 | 338,3 | 21,9 | 114,5 | 41,7 | 5803,6 | 2985,2 | 2694,6 | 7456,6 | 6609,6 | 26 |
| 44,9 | 108,8 | 10,4 | 421,9 | 40,4 | 5339,9 | 1780,4 | 883,5 | 4394,1 | 2152,5 | 27 |
| 95,5 | 47,7 | 12,3 | 45,2 | 41,2 | 3240,2 | 1602,3 | 971,8 | 4318,2 | 3829,1 | 28 |
| 224,7 | 307,1 | 12,6 | 141,9 | 1137,9 | 4275,1 | 2484,2 | 1704,5 | 7877,9 | 5768,3 | 29 |

TABL. 2 (79). WYDATKI BUDŻETÓW GMIN WEDŁUG RODZAJÓW W 2014 R.

EXPENDITURE OF GMINAS BUDGETS BY TYPE IN 2014

| WYSZCZEGÓLNIENIE SPECIFICATION | Ogółem Grand total | Wydatki bieżące Current expenditure | | | | | | Wydatki majątkowe Property expenditure |
|--|--|-------------------------------------|-------------------|---|---|------------------|-----------------|---|
| | | razem total | dotacje grants | świadczenia na rzecz osób fizycznych benefits for natural persons | w tym of which | | | |
| | | | | | wydatki bieżące jednostek budżetowych current expenditure of budgetary entities | | | |
| | | | | | razem total | w tym of which | | |
| wynagro- dzenia wages and salaries | zakup materiałów i usług purchase of materials and services | | | | | | | |
| w tys. zł in thous. zł | | | | | | | | |
| WOJEWÓDZTWO ... VOIVODSHIP | 4526680,0 | 3689639,8 | 207545,2 | 769524,1 | 2657938,4 | 1374606,1 | 803487,3 | 837040,2 |
| PODREGION BYDGOSKO-TORUŃSKI SUBREGION | | | | | | | | |
| POWIAT BYDGOSKI | | | | | | | | |
| Gminy miejsko-wiejskie: Urban-rural gminas: | | | | | | | | |
| Koronowo | 71524,4 | 59333,3 | 3543,5 | 12583,6 | 42185,8 | 20875,8 | 13851,6 | 12191,1 |
| Solec Kujawski | 65771,7 | 49575,9 | 3524,0 | 5772,0 | 38383,4 | 19396,7 | 13066,2 | 16195,7 |
| Gminy wiejskie: Rural gminas: | | | | | | | | |
| Białe Błota | 80277,3 | 54833,1 | 4660,8 | 6912,7 | 41930,7 | 20415,4 | 13111,0 | 25444,2 |
| Dąbrowa Chełmińska | 26387,8 | 23690,2 | 999,2 | 3783,7 | 18663,2 | 10086,3 | 5416,9 | 2697,6 |
| Dobrcz | 33859,3 | 28303,3 | 1302,1 | 4502,8 | 22185,3 | 11805,2 | 6749,7 | 5555,9 |
| Nowa Wieś Wielka | 41493,5 | 29618,8 | 1372,2 | 4139,1 | 23896,4 | 13145,3 | 6857,4 | 11874,6 |
| Osielsko | 55027,5 | 38816,9 | 6751,8 | 3916,1 | 26721,7 | 12817,8 | 8552,5 | 16210,6 |
| Sicienko | 31986,6 | 27150,0 | 1697,4 | 4399,3 | 20825,1 | 10654,0 | 6055,4 | 4836,6 |
| POWIAT TORUŃSKI | | | | | | | | |
| Gmina miejska: Urban gmina: | | | | | | | | |
| Chełmża | 43242,4 | 40133,2 | 1531,1 | 10992,1 | 27020,6 | 13128,9 | 10075,8 | 3109,2 |
| Gminy wiejskie: Rural gminas: | | | | | | | | |
| Chełmża | 34605,4 | 25019,1 | 1002,6 | 4490,1 | 18903,3 | 8552,0 | 6881,6 | 9586,3 |
| Czernikowo | 34928,2 | 26925,0 | 478,9 | 5747,3 | 19991,6 | 11184,3 | 5676,6 | 8003,3 |
| Lubicz | 63354,4 | 52767,1 | 2827,0 | 7704,4 | 40728,3 | 19761,0 | 14224,8 | 10587,3 |
| Łubianka | 27067,3 | 20551,3 | 909,9 | 2861,5 | 16257,9 | 8017,4 | 3938,0 | 6516,0 |
| Łysomice | 40849,8 | 26277,9 | 760,3 | 3788,5 | 19733,0 | 9881,5 | 6310,8 | 14571,9 |
| Obrowo | 50745,0 | 40089,1 | 1759,8 | 5530,5 | 31889,0 | 16396,4 | 10635,0 | 10655,9 |
| Wielka Nieszawka | 21455,5 | 12899,5 | 531,1 | 1669,1 | 10626,8 | 4959,7 | 3658,0 | 8556,0 |
| Zławieś Wielka | 38657,2 | 34244,1 | 1843,8 | 5959,1 | 25923,8 | 14049,1 | 7893,7 | 4413,1 |

TABL. 2 (79). WYDATKI BUDŻETÓW GMIN WEDŁUG RODZAJÓW W 2014 R. (cd.)

EXPENDITURE OF GMINAS BUDGETS BY TYPE IN 2014 (cont.)

| WYSZCZEGÓLNIENIE SPECIFICATION | Ogółem <i>Grand total</i> | Wydatki bieżące <i>Current expenditure</i> | | | | | | Wydatki majątkowe <i>Property expenditure</i> |
|---|---|--|--------------------------|---|---|-----------------------|---------|--|
| | | razem <i>total</i> | dotacje <i>grants</i> | świadczenia na rzecz osób fizycznych <i>benefits for natural persons</i> | w tym <i>of which</i> | | | |
| | | | | | wydatki bieżące jednostek budżetowych <i>current expenditure of budgetary entities</i> | | | |
| | | | | | razem <i>total</i> | w tym <i>of which</i> | | |
| wynagrodzenia <i>wages and salaries</i> | zakup materiałów i usług <i>purchase of materials and services</i> | | | | | | | |
| w tys. zł <i>in thous. zł</i> | | | | | | | | |
| PODREGION GRUDZIĄDZKI SUBREGION | | | | | | | | |
| POWIAT BRODNICKI | | | | | | | | |
| Gmina miejska: <i>Urban gmina:</i> | | | | | | | | |
| Brodnica | 93902,3 | 81389,6 | 6465,3 | 13039,6 | 59907,1 | 31084,5 | 20290,6 | 12512,7 |
| Gminy miejsko-wiejskie: <i>Urban-rural gminas:</i> | | | | | | | | |
| Górzno | 12681,4 | 11137,1 | 1884,2 | 1561,0 | 7570,7 | 3740,6 | 2469,7 | 1544,3 |
| Jabłonowo Pomorskie | 31753,2 | 27500,9 | 821,0 | 6862,4 | 19326,2 | 9870,6 | 5963,5 | 4252,3 |
| Gminy wiejskie: <i>Rural gminas:</i> | | | | | | | | |
| Bartniczka | 14757,9 | 12791,9 | 464,0 | 2419,3 | 9851,1 | 4828,6 | 3100,7 | 1966,0 |
| Bobrowo | 22411,2 | 16200,6 | 447,1 | 3637,1 | 12068,3 | 6214,6 | 3309,2 | 6210,6 |
| Brodnica | 24102,0 | 19556,9 | 612,8 | 3783,7 | 14806,0 | 5984,4 | 6595,9 | 4545,2 |
| Brzozie | 12407,5 | 11060,6 | 108,3 | 2674,1 | 8180,3 | 4703,6 | 1700,2 | 1346,9 |
| Osiek | 14113,1 | 12299,3 | 337,7 | 2401,1 | 9356,8 | 4648,6 | 3021,9 | 1813,8 |
| Świedziebnia | 17514,4 | 15044,6 | 262,5 | 3389,4 | 11206,8 | 6240,4 | 2634,6 | 2469,8 |
| Zbiczno | 15190,4 | 12491,9 | 687,4 | 3005,4 | 8627,5 | 4852,5 | 2136,7 | 2698,5 |
| POWIAT CHEŁMIŃSKI | | | | | | | | |
| Gmina miejska: <i>Urban gmina:</i> | | | | | | | | |
| Chełmno | 51621,3 | 47901,6 | 5082,3 | 11638,0 | 30962,7 | 17121,8 | 9056,9 | 3719,7 |
| Gminy wiejskie: <i>Rural gminas:</i> | | | | | | | | |
| Chełmno | 18844,8 | 14472,7 | 463,9 | 4012,3 | 9898,5 | 5371,1 | 3041,9 | 4372,1 |
| Kijewo Królewskie | 13864,6 | 12351,8 | 809,6 | 2442,6 | 8878,5 | 4868,7 | 1943,7 | 1512,8 |
| Lisewo | 17630,0 | 15481,1 | 1346,2 | 3657,3 | 10175,4 | 5768,8 | 2808,1 | 2148,9 |
| Papowo Biskupie | 14312,8 | 11686,6 | 294,4 | 3365,5 | 7981,9 | 4136,5 | 2138,8 | 2626,3 |
| Stolno | 23789,1 | 14756,1 | 278,1 | 3510,2 | 10757,3 | 5695,4 | 2536,9 | 9032,9 |
| Unisław | 24368,3 | 20732,8 | 1374,6 | 3847,6 | 15129,6 | 7926,7 | 3960,3 | 3635,5 |
| POWIAT GOLUBSKO- -DOBRZYŃSKI | | | | | | | | |
| Gmina miejska: <i>Urban gmina:</i> | | | | | | | | |
| Golub-Dobrzyń | 46726,7 | 33693,5 | 1394,5 | 8357,3 | 23154,1 | 12351,8 | 6452,4 | 13033,1 |
| Gmina miejsko-wiejska: <i>Urban-rural gmina:</i> | | | | | | | | |
| Kowalewo Pomorskie | 42747,2 | 31759,9 | 1533,2 | 6776,4 | 23118,7 | 11966,3 | 7086,6 | 10987,3 |
| Gminy wiejskie: <i>Rural gminas:</i> | | | | | | | | |
| Ciechocin | 15429,3 | 12286,3 | 180,0 | 2695,4 | 9098,3 | 4477,1 | 2673,6 | 3143,0 |
| Golub-Dobrzyń | 29698,4 | 25373,7 | 753,1 | 6138,0 | 18078,4 | 9051,4 | 5863,2 | 4324,6 |
| Radomin | 14176,4 | 10138,2 | 305,8 | 2552,4 | 7143,4 | 3914,8 | 1707,6 | 4038,2 |
| Zbójno | 14218,4 | 13676,9 | 211,3 | 3130,4 | 10254,5 | 5544,0 | 2727,0 | 541,5 |

TABL. 2 (79). WYDATKI BUDŻETÓW GMIN WEDŁUG RODZAJÓW W 2014 R. (cd.)

EXPENDITURE OF GMINAS BUDGETS BY TYPE IN 2014 (cont.)

| WYSZCZEGÓLNIENIE SPECIFICATION | Ogółem <i>Grand total</i> | Wydatki bieżące <i>Current expenditure</i> | | | | | | Wydatki majątkowe <i>Property expenditure</i> |
|---|------------------------------|--|--|---|---|--------------------------|---|--|
| | | w tym <i>of which</i> | | | | | | |
| | | razem <i>total</i> | dotacje <i>grants</i> | świadczenia na rzecz osób fizycznych <i>benefits for natural persons</i> | wydatki bieżące jednostek budżetowych <i>current expenditure of budgetary entities</i> | | | |
| | | | | | razem <i>total</i> | w tym <i>of which</i> | zakup materiałów i usług <i>purchase of materials and services</i> | |
| | | | wynagrodzenia <i>wages and salaries</i> | | | | | |
| w tys. zł <i>in thous. zł</i> | | | | | | | | |
| POWIAT GRUDZIĄDZKI | | | | | | | | |
| Gminy miejsko-wiejskie: <i>Urban-rural gminas:</i> | | | | | | | | |
| Łasin | 25186,1 | 24171,9 | 851,0 | 5668,7 | 17460,2 | 9353,9 | 4526,9 | 1014,2 |
| Radzyń Chełmiński | 22653,0 | 18435,8 | 345,5 | 4500,7 | 13331,8 | 6763,8 | 4193,2 | 4217,2 |
| Gminy wiejskie: <i>Rural gminas:</i> | | | | | | | | |
| Grudziądz | 44005,6 | 32088,2 | 1116,9 | 5737,6 | 24742,4 | 10774,4 | 10193,0 | 11917,3 |
| Gruta | 22274,8 | 19631,1 | 1001,1 | 4221,8 | 13984,7 | 6894,9 | 4557,7 | 2643,7 |
| Rogóźno | 12789,0 | 11213,9 | 399,4 | 2885,0 | 7868,1 | 4166,7 | 2082,0 | 1575,1 |
| Świecie nad Osą | 17280,9 | 15251,1 | 625,2 | 3995,8 | 10459,8 | 5483,7 | 2896,9 | 2029,9 |
| POWIAT RYPIŃSKI | | | | | | | | |
| Gmina miejska: <i>Urban gmina:</i> | | | | | | | | |
| Rypin | 51021,2 | 46523,5 | 3080,5 | 10697,6 | 32224,4 | 17040,4 | 10361,9 | 4497,7 |
| Gminy wiejskie: <i>Rural gminas:</i> | | | | | | | | |
| Brzuze | 17193,3 | 14187,4 | 156,6 | 3718,8 | 10239,6 | 5494,3 | 2476,7 | 3005,9 |
| Rogowo | 18775,3 | 14040,2 | 349,0 | 3209,9 | 10437,0 | 5872,7 | 2452,2 | 4735,1 |
| Rypin | 23697,5 | 19654,1 | 252,8 | 4479,7 | 14880,7 | 7163,9 | 4845,9 | 4043,4 |
| Skrwilno | 19491,5 | 17220,3 | 159,5 | 4337,5 | 12508,7 | 7328,0 | 3191,4 | 2271,2 |
| Wąpielsk | 12974,4 | 11619,9 | 100,0 | 3390,1 | 8013,6 | 4504,9 | 1935,0 | 1354,6 |
| POWIAT WĄBRZESKI | | | | | | | | |
| Gmina miejska: <i>Urban gmina:</i> | | | | | | | | |
| Wąbrzeźno | 45103,8 | 36910,2 | 1571,2 | 8325,8 | 26229,5 | 14363,6 | 7975,7 | 8193,5 |
| Gminy wiejskie: <i>Rural gminas:</i> | | | | | | | | |
| Dębowa Łąka | 13765,1 | 9467,1 | 124,2 | 1963,2 | 7210,3 | 3862,7 | 1763,8 | 4298,0 |
| Książki | 18989,8 | 13355,6 | 385,5 | 2781,3 | 10020,7 | 5070,2 | 2863,8 | 5634,2 |
| Pluźnica | 25639,9 | 15987,6 | 324,0 | 3426,7 | 12050,0 | 5061,8 | 4769,8 | 9652,3 |
| Wąbrzeźno | 30513,6 | 21525,5 | 408,9 | 5203,7 | 15682,0 | 7304,5 | 5236,2 | 8988,1 |
| PODREGION INOWROCŁAWSKI SUBREGION | | | | | | | | |
| POWIAT INOWROCŁAWSKI | | | | | | | | |
| Gmina miejska: <i>Urban gmina:</i> | | | | | | | | |
| Inowrocław | 227836,8 | 208102,6 | 21754,4 | 38740,6 | 143825,4 | 69800,3 | 44433,6 | 19734,2 |
| Gminy miejsko-wiejskie: <i>Urban-rural gminas:</i> | | | | | | | | |
| Gniewkowo | 50446,2 | 40124,5 | 2713,1 | 8154,7 | 28369,2 | 15562,6 | 8271,8 | 10321,7 |
| Janikowo | 45598,4 | 39612,0 | 1871,9 | 5699,9 | 31183,7 | 15049,0 | 11256,0 | 5986,4 |
| Kruszwica | 65567,0 | 55124,6 | 2967,4 | 9524,6 | 42198,0 | 20984,2 | 13028,8 | 10442,4 |
| Pakość | 31404,5 | 26778,0 | 1081,6 | 5271,0 | 20022,9 | 10888,8 | 5578,8 | 4626,5 |
| Gminy wiejskie: <i>Rural gminas:</i> | | | | | | | | |
| Dąbrowa Biskupia | 17230,6 | 16410,5 | 366,6 | 3029,4 | 12889,2 | 6225,7 | 3577,6 | 820,1 |
| Inowrocław | 39887,5 | 31966,7 | 992,8 | 6165,3 | 23641,7 | 11434,7 | 8185,9 | 7920,8 |
| Rojewo | 16520,3 | 13852,9 | 237,5 | 2872,3 | 10658,4 | 5452,3 | 3157,9 | 2667,4 |
| Złotniki Kujawskie | 28148,9 | 22866,1 | 1351,3 | 4664,8 | 16709,1 | 8616,7 | 4893,6 | 5282,8 |

TABL. 2 (79). WYDATKI BUDŻETÓW GMIN WEDŁUG RODZAJÓW W 2014 R. (cd.)

EXPENDITURE OF GMINAS BUDGETS BY TYPE IN 2014 (cont.)

| WYSZCZEGÓLNIENIE SPECIFICATION | Ogółem <i>Grand total</i> | Wydatki bieżące <i>Current expenditure</i> | | | | | | Wydatki majątkowe <i>Property expenditure</i> |
|--|---|--|--------------------------|--|---|-----------------------|---------|--|
| | | razem <i>total</i> | dotacje <i>grants</i> | świadczenia na rzecz osób fizycznych <i>benefits for natural persons</i> | w tym <i>of which</i> | | | |
| | | | | | wydatki bieżące jednostek budżetowych <i>current expenditure of budgetary entities</i> | | | |
| | | | | | razem <i>total</i> | w tym <i>of which</i> | | |
| wynagrodzenia <i>wages and salaries</i> | zakup materiałów i usług <i>purchase of materials and services</i> | | | | | | | |
| w tys. zł <i>in thous. zł</i> | | | | | | | | |
| POWIAT MOGILEŃSKI | | | | | | | | |
| Gminy miejsko-wiejskie: | | | | | | | | |
| <i>Urban-rural gminas:</i> | | | | | | | | |
| Mogilno | 81540,9 | 64074,5 | 5434,4 | 11904,1 | 44825,3 | 22685,1 | 13122,7 | 17466,4 |
| Strzelno | 43348,5 | 37583,5 | 752,3 | 7005,8 | 29278,4 | 17025,8 | 6938,2 | 5765,0 |
| Gminy wiejskie: | | | | | | | | |
| <i>Rural gminas:</i> | | | | | | | | |
| Dąbrowa | 16710,6 | 13464,2 | 1447,1 | 2134,2 | 9819,2 | 4399,6 | 3532,0 | 3246,3 |
| Jezióra Wielkie | 15269,8 | 13772,5 | 1689,3 | 2494,7 | 9508,7 | 4594,9 | 3069,6 | 1497,3 |
| POWIAT NAKIELSKI | | | | | | | | |
| Gminy miejsko-wiejskie: | | | | | | | | |
| <i>Urban-rural gminas:</i> | | | | | | | | |
| Kcynia | 53436,6 | 46601,2 | 1264,2 | 10967,5 | 33177,2 | 18453,2 | 7870,6 | 6835,4 |
| Mrocza | 36365,7 | 28103,0 | 1914,8 | 6655,7 | 18877,3 | 10353,7 | 4820,8 | 8262,7 |
| Nakło nad Notecią | 121310,4 | 82411,6 | 8171,4 | 15733,6 | 57367,7 | 30214,6 | 17574,8 | 38898,7 |
| Szubin | 69742,6 | 64773,7 | 3374,8 | 13118,0 | 47448,0 | 24791,5 | 14553,0 | 4969,0 |
| Gmina wiejska: | | | | | | | | |
| <i>Rural gmina:</i> | | | | | | | | |
| Sadki | 21254,8 | 18689,5 | 1766,4 | 4136,6 | 12395,8 | 6139,7 | 3664,1 | 2565,3 |
| POWIAT ŻNIŃSKI | | | | | | | | |
| Gminy miejsko-wiejskie: | | | | | | | | |
| <i>Urban-rural gminas:</i> | | | | | | | | |
| Barcin | 59640,5 | 49162,4 | 2896,6 | 7741,9 | 37930,9 | 19951,4 | 11196,2 | 10478,1 |
| Janowiec Wielkopolski | 27871,9 | 23989,5 | 1678,0 | 5489,4 | 16644,0 | 8670,9 | 4742,7 | 3882,4 |
| Łabiszyn | 31119,2 | 27538,0 | 1003,9 | 6273,2 | 19998,9 | 9862,7 | 6759,3 | 3581,2 |
| Żnin | 69849,2 | 65543,1 | 6754,6 | 13566,0 | 44587,2 | 22896,4 | 13577,4 | 4306,1 |
| Gminy wiejskie: | | | | | | | | |
| <i>Rural gminas:</i> | | | | | | | | |
| Gąsawa | 17116,9 | 15383,3 | 583,3 | 2318,0 | 12420,5 | 6224,5 | 3691,4 | 1733,5 |
| Rogowo | 24884,5 | 21569,1 | 1459,5 | 3887,1 | 16055,9 | 7684,2 | 4801,5 | 3315,5 |
| PODREGION ŚWIECKI SUBREGION | | | | | | | | |
| POWIAT SĘPOLEŃSKI | | | | | | | | |
| Gminy miejsko-wiejskie: | | | | | | | | |
| <i>Urban-rural gminas:</i> | | | | | | | | |
| Kamień Krajeński | 23791,3 | 20511,1 | 1018,9 | 4190,4 | 15158,1 | 7608,0 | 4253,6 | 3280,2 |
| Sępólno Krajeńskie | 49233,5 | 40762,4 | 2453,0 | 8059,9 | 29936,4 | 15508,0 | 9113,0 | 8471,2 |
| Więcbork | 42583,5 | 36252,1 | 1254,9 | 7873,2 | 26444,4 | 14620,4 | 6897,9 | 6331,4 |
| Gmina wiejska: | | | | | | | | |
| <i>Rural gmina:</i> | | | | | | | | |
| Sośno | 16653,9 | 15794,9 | 1330,8 | 3397,5 | 10940,8 | 5809,3 | 2675,8 | 859,0 |

TABL. 2 (79). WYDATKI BUDŻETÓW GMIN WEDŁUG RODZAJÓW W 2014 R. (cd.)

EXPENDITURE OF GMINAS BUDGETS BY TYPE IN 2014 (cont.)

| WYSZCZEGÓLNIENIE SPECIFICATION | Ogółem <i>Grand total</i> | Wydatki bieżące <i>Current expenditure</i> | | | | | | Wydatki majątkowe <i>Property expenditure</i> |
|--|--|--|--------------------------|--|---|-----------------------|---------|--|
| | | razem <i>total</i> | dotacje <i>grants</i> | świadczenia na rzecz osób fizycznych <i>benefits for natural persons</i> | w tym <i>of which</i> | | | |
| | | | | | wydatki bieżące jednostek budżetowych <i>current expenditure of budgetary entities</i> | | | |
| | | | | | razem <i>total</i> | w tym <i>of which</i> | | |
| wynagrodzenia <i>wages and salaries</i> | zakup materiałów i usług <i>purchase of materials and services</i> | | | | | | | |
| w tys. zł <i>in thous. zł</i> | | | | | | | | |
| POWIAT ŚWIECKI | | | | | | | | |
| Gminy miejsko-wiejskie: | | | | | | | | |
| <i>Urban-rural gminas:</i> | | | | | | | | |
| Nowe | 32280,1 | 28282,4 | 1767,1 | 6931,0 | 19229,7 | 9538,0 | 6676,7 | 3997,7 |
| Świecie | 153574,9 | 99652,9 | 8486,9 | 20106,9 | 70655,1 | 35541,9 | 23749,0 | 53922,0 |
| Gminy wiejskie: | | | | | | | | |
| <i>Rural gminas:</i> | | | | | | | | |
| Bukowiec | 22379,2 | 14452,0 | 391,8 | 3475,4 | 10334,5 | 5736,2 | 2426,2 | 7927,2 |
| Dragacz | 23378,1 | 19999,7 | 627,4 | 4247,2 | 15070,4 | 7378,7 | 5266,8 | 3378,3 |
| Drzycim | 16268,4 | 13843,4 | 833,9 | 3031,4 | 9826,1 | 5340,0 | 2501,6 | 2425,0 |
| Jeżewo | 23336,5 | 20745,0 | 394,9 | 4291,0 | 15928,2 | 8486,2 | 4851,7 | 2591,5 |
| Lniano | 16020,4 | 12359,8 | 279,9 | 2664,5 | 9207,2 | 5162,2 | 2279,8 | 3660,6 |
| Osie | 20156,5 | 16421,6 | 922,6 | 3324,3 | 12101,9 | 6988,4 | 3053,6 | 3734,9 |
| Pruszcz | 30013,3 | 25599,7 | 1014,9 | 5910,7 | 18263,6 | 10929,4 | 4259,4 | 4413,6 |
| Świekatowo | 14027,1 | 10879,5 | 288,9 | 2236,8 | 8191,2 | 4595,4 | 2023,2 | 3147,6 |
| Warlubie | 22349,3 | 20141,5 | 853,8 | 3639,4 | 15482,2 | 8113,2 | 4803,3 | 2207,8 |
| POWIAT TUCHOLSKI | | | | | | | | |
| Gmina miejsko-wiejska: | | | | | | | | |
| <i>Urban-rural gmina:</i> | | | | | | | | |
| Tuchola | 56255,2 | 50973,9 | 2211,1 | 11260,8 | 36836,5 | 19345,7 | 11307,5 | 5281,3 |
| Gminy wiejskie: | | | | | | | | |
| <i>Rural gmina:</i> | | | | | | | | |
| Cekcyn | 25773,6 | 19400,0 | 848,1 | 3860,8 | 14281,6 | 6998,1 | 4943,0 | 6373,6 |
| Gostycyn | 18783,3 | 14660,8 | 904,9 | 3094,9 | 10421,9 | 5517,6 | 2718,4 | 4122,5 |
| Kęsowo | 21687,6 | 15741,2 | 704,4 | 2858,6 | 11863,3 | 5802,6 | 3898,8 | 5946,4 |
| Lubiewo | 29957,3 | 21233,4 | 579,7 | 3658,8 | 16828,7 | 7586,1 | 6537,5 | 8724,0 |
| Śliwice | 22789,6 | 16420,1 | 1080,1 | 3676,9 | 11425,0 | 6418,2 | 3068,7 | 6369,5 |
| PODREGION WŁOCLAWSKI SUBREGION | | | | | | | | |
| POWIAT ALEKSANDROWSKI | | | | | | | | |
| Gminy miejskie: | | | | | | | | |
| <i>Urban gminas:</i> | | | | | | | | |
| Aleksandrów Kujawski | 35007,4 | 32963,8 | 4466,7 | 7913,8 | 20187,4 | 11658,0 | 5405,6 | 2043,6 |
| Ciechocinek | 48183,6 | 30283,8 | 1131,2 | 4402,6 | 24275,6 | 10003,7 | 11649,9 | 17899,8 |
| Nieszawa | 7647,8 | 5959,9 | 70,9 | 1503,2 | 4329,6 | 2550,8 | 1022,5 | 1687,9 |
| Gminy wiejskie: | | | | | | | | |
| <i>Rural gminas:</i> | | | | | | | | |
| Aleksandrów Kujawski | 36023,0 | 30143,3 | 601,6 | 8564,8 | 20458,8 | 9853,5 | 7904,1 | 5879,6 |
| Bądkowo | 12647,8 | 11848,9 | 426,2 | 2191,8 | 9177,8 | 4394,7 | 2897,4 | 798,9 |
| Koneck | 10840,1 | 9180,0 | 1215,6 | 2044,0 | 5896,5 | 2760,7 | 1851,3 | 1660,1 |
| Raciążek | 10614,2 | 9158,8 | 386,6 | 2494,2 | 6255,8 | 3195,0 | 2109,9 | 1455,4 |
| Wąganiec | 14178,4 | 12647,6 | 181,1 | 2501,5 | 9877,3 | 5169,0 | 2460,8 | 1530,9 |
| Zakrzewo | 12933,7 | 11688,0 | 911,9 | 2378,6 | 8345,5 | 4523,4 | 1857,6 | 1245,7 |

TABL. 2 (79). WYDATKI BUDŻETÓW GMIN WEDŁUG RODZAJÓW W 2014 R. (dok.)

EXPENDITURE OF GMINAS BUDGETS BY TYPE IN 2014 (cont.)

| WYSZCZEGÓLNIENIE SPECIFICATION | Ogółem Grand total | Wydatki bieżące Current expenditure | | | | | | Wydatki majątkowe Property expenditure |
|--|-----------------------|-------------------------------------|-------------------|--|--|-------------------------------------|--|---|
| | | razem total | dotacje grants | świadczenia na rzecz osób fizycznych benefits for natural persons | w tym of which | | | |
| | | | | | wydatki bieżące jednostek budżetowych current expenditure of budgetary entities | | | |
| | | | | | razem total | w tym of which | | |
| | | | | | | wynagrodzenia wages and salaries | zakup materiałów i usług purchase of materials and services | |
| w tys. zł in thous. zł | | | | | | | | |
| POWIAT LIPNOWSKI | | | | | | | | |
| Gmina miejska: Urban gmina: | | | | | | | | |
| Lipno | 43181,6 | 41810,9 | 3330,9 | 11844,2 | 26031,5 | 15134,6 | 6815,4 | 1370,7 |
| Gminy miejsko-wiejskie: Urban-rural gminas: | | | | | | | | |
| Dobrzyń nad Wisłą | 29127,9 | 26890,5 | 1065,8 | 7009,2 | 18654,3 | 10312,0 | 4925,2 | 2237,4 |
| Skępe | 28663,5 | 24908,5 | 226,3 | 6606,4 | 17797,4 | 9211,7 | 5548,7 | 3755,0 |
| Gminy wiejskie: Rural gminas: | | | | | | | | |
| Bobrowniki | 10831,4 | 9764,8 | 264,0 | 2762,2 | 6580,7 | 3856,2 | 1568,9 | 1066,6 |
| Chrostkowo | 13056,3 | 8956,9 | 327,8 | 2257,5 | 6355,9 | 3344,8 | 1602,7 | 4099,5 |
| Kikół | 26187,4 | 22312,9 | 808,5 | 6444,6 | 14865,6 | 7818,1 | 4090,0 | 3874,5 |
| Lipno | 39134,9 | 34388,0 | 1093,1 | 8814,6 | 24396,2 | 14235,8 | 5263,7 | 4746,9 |
| Tłuchowo | 17601,4 | 15412,0 | 452,7 | 3705,7 | 11202,5 | 6126,5 | 2970,7 | 2189,5 |
| Wielgie | 27554,8 | 23543,1 | 614,6 | 7204,3 | 15563,5 | 8641,5 | 4010,7 | 4011,7 |
| POWIAT RADZIEJOWSKI | | | | | | | | |
| Gmina miejska: Urban gmina: | | | | | | | | |
| Radziejów | 19783,4 | 16650,6 | 730,0 | 4210,9 | 11606,7 | 6264,6 | 3324,9 | 3132,7 |
| Gmina miejsko-wiejska: Urban-rural gmina: | | | | | | | | |
| Piotrków Kujawski | 30667,0 | 27543,8 | 822,0 | 8105,3 | 18417,7 | 10284,8 | 4205,7 | 3123,2 |
| Gminy wiejskie: Rural gminas: | | | | | | | | |
| Bytoń | 11575,5 | 10081,0 | 204,8 | 3289,1 | 6550,5 | 3474,5 | 1656,6 | 1494,6 |
| Dobre | 19017,5 | 15240,4 | 529,3 | 4000,4 | 10621,5 | 5430,4 | 2984,5 | 3777,1 |
| Osięciny | 24050,8 | 21479,0 | 1341,2 | 6829,4 | 13255,8 | 7023,1 | 4164,4 | 2571,9 |
| Radziejów | 15535,2 | 12745,7 | 592,4 | 3113,8 | 8923,9 | 4426,4 | 2547,6 | 2789,5 |
| Topólka | 17469,8 | 16374,9 | 302,7 | 4942,6 | 11005,1 | 5949,8 | 2863,0 | 1094,9 |
| POWIAT WŁOCŁAWSKI | | | | | | | | |
| Gmina miejska: Urban gminas: | | | | | | | | |
| Kowal | 16308,9 | 12184,7 | 318,1 | 2104,6 | 9627,6 | 4661,8 | 3267,6 | 4124,2 |
| Gminy miejsko-wiejskie: Urban-rural gminas: | | | | | | | | |
| Brześć Kujawski | 40804,6 | 29430,0 | 1751,4 | 7644,4 | 19456,6 | 10272,8 | 5678,2 | 11374,7 |
| Chodecz | 19198,0 | 16870,3 | 196,1 | 5111,0 | 11378,1 | 6489,5 | 3171,4 | 2327,7 |
| Izbica Kujawska | 24828,4 | 20703,3 | 672,8 | 4817,6 | 15122,0 | 8136,4 | 4046,8 | 4125,1 |
| Lubień Kujawski | 25112,3 | 19907,1 | 637,5 | 6121,9 | 13025,3 | 7341,6 | 3673,1 | 5205,2 |
| Lubraniec | 36853,9 | 24775,4 | 1062,9 | 5830,4 | 17668,1 | 9602,2 | 4569,1 | 12078,5 |
| Gminy wiejskie: Rural gminas: | | | | | | | | |
| Baruchowo | 14493,4 | 9809,7 | 621,0 | 2401,9 | 6699,6 | 3506,9 | 2059,1 | 4683,7 |
| Boniewo | 15514,4 | 9634,8 | 83,5 | 2572,0 | 6870,6 | 3700,2 | 1821,6 | 5879,7 |
| Chocień | 25959,5 | 20752,4 | 1070,9 | 5922,6 | 13480,5 | 6567,0 | 4529,9 | 5207,0 |
| Fabianki | 29278,6 | 23590,8 | 1025,2 | 5767,5 | 16510,1 | 9193,6 | 4269,4 | 5687,8 |
| Kowal | 14156,5 | 9804,4 | 693,8 | 2183,7 | 6772,0 | 3229,8 | 2209,8 | 4352,0 |
| Lubanie | 16244,1 | 13862,0 | 944,8 | 2477,5 | 10349,9 | 6352,6 | 2121,3 | 2382,0 |
| Włocławek | 24169,3 | 19417,4 | 1730,2 | 3903,5 | 13344,2 | 6927,2 | 4267,6 | 4751,8 |

TABL. 3 (80). WYDATKI BUDŻETÓW GMIN WEDŁUG DZIAŁÓW W 2014 R.

EXPENDITURE OF GMINAS BUDGETS BY DIVISION IN 2014

| Lp. No. | WYSZCZEGÓLNIENIE SPECIFICATION | Ogółem <i>Grand total</i> | W tym | | | |
|------------|--|------------------------------|--|---|---|--|
| | | | rolnictwo i łowiectwo <i>agriculture and hunting</i> | transport i łączność <i>transport and communication</i> | gospodarka mieszkaniowa <i>dwelling economy</i> | administracja publiczna <i>public administration</i> |
| | | w tys. zł | | | | |
| 1 | WOJEWÓDZTWO VOIVODSHIP | 4526680,0 | 183856,0 | 414664,8 | 101823,7 | 426061,8 |
| | PODREGION BYDGOSKO- -TORUŃSKI SUBREGION | | | | | |
| | POWIAT BYDGOSKI | | | | | |
| | Gminy miejsko-wiejskie: <i>Urban-rural gminas:</i> | | | | | |
| 2 | Koronowo | 71524,4 | 2106,4 | 4141,4 | 1359,7 | 7319,1 |
| 3 | Solec Kujawski | 65771,7 | 111,2 | 6687,9 | 3412,3 | 9358,0 |
| | Gminy wiejskie: <i>Rural gminas:</i> | | | | | |
| 4 | Białe Błota | 80277,3 | 63,4 | 10781,3 | 3391,6 | 5304,2 |
| 5 | Dąbrowa Chełmińska | 26387,8 | 1262,2 | 1663,7 | 252,5 | 2496,4 |
| 6 | Dobrcz | 33859,3 | 1827,7 | 2691,2 | 814,8 | 3315,7 |
| 7 | Nowa Wieś Wielka | 41493,5 | 2682,5 | 5844,6 | 644,3 | 5158,9 |
| 8 | Osielsko | 55027,5 | 2432,3 | 9103,7 | 2984,0 | 4292,9 |
| 9 | Siczenko | 31986,6 | 1086,1 | 3102,0 | 657,4 | 2994,2 |
| | POWIAT TORUŃSKI | | | | | |
| | Gmina miejska: <i>Urban gmina:</i> | | | | | |
| 10 | Chełmża | 43242,4 | 85,1 | 879,4 | 3284,3 | 4029,8 |
| | Gminy wiejskie: <i>Rural gminas:</i> | | | | | |
| 11 | Chełmża | 34605,4 | 2309,4 | 5661,9 | 271,8 | 3285,8 |
| 12 | Czernikowo | 34928,2 | 4077,9 | 1611,8 | 57,0 | 3959,1 |
| 13 | Lubicz | 63354,4 | 4341,3 | 7368,5 | 285,6 | 5478,8 |
| 14 | Łubianka | 27067,3 | 2773,3 | 2291,6 | 498,2 | 2286,0 |
| 15 | Łysomice | 40849,8 | 4050,2 | 6474,5 | 698,3 | 3499,2 |
| 16 | Obrowo | 50745,0 | 3874,7 | 6513,4 | 267,1 | 6244,0 |
| 17 | Wielka Nieszawka | 21455,5 | 849,1 | 6367,4 | 113,8 | 1954,3 |
| 18 | Zławieś Wielka | 38657,2 | 1433,1 | 2601,4 | 1080,1 | 4431,7 |

| Of which | | | | | | Lp. No. |
|---|--|---|--|--|---|------------|
| obsługa długu publicznego <i>public debt servicing</i> | oświata i wychowanie <i>education</i> | pomoc społeczna i pozostałe zadania w zakresie polityki społecznej <i>social assistance and other tasks in sphere of social policy</i> | gospodarka komunalna i ochrona środowiska <i>municipal economy and environmental protection</i> | kultura i ochrona dziedzictwa narodowego <i>culture and protection of national heritage</i> | kultura fizyczna <i>physical education</i> | |
| <i>in thous. zł</i> | | | | | | |
| 45394,7 | 1510849,9 | 888290,4 | 448179,0 | 155565,2 | 122831,4 | 1 |
| 945,3 | 23618,0 | 14822,7 | 9256,8 | 2842,3 | 1611,6 | 2 |
| 1886,8 | 18732,6 | 8249,6 | 7329,6 | 4402,4 | 4135,1 | 3 |
| 1339,0 | 25603,4 | 9379,9 | 18422,5 | 971,4 | 1159,3 | 4 |
| 229,3 | 11035,8 | 4141,2 | 2045,2 | 893,6 | 971,7 | 5 |
| 271,5 | 14831,4 | 5485,6 | 1958,9 | 1062,2 | 416,8 | 6 |
| 192,8 | 13902,0 | 5000,7 | 5622,1 | 815,4 | 372,6 | 7 |
| 553,8 | 21750,0 | 4661,7 | 3099,5 | 1681,9 | 2397,7 | 8 |
| 166,3 | 13634,6 | 4878,3 | 3143,4 | 1089,0 | 618,9 | 9 |
| 519,4 | 12396,4 | 11904,3 | 3654,1 | 1126,9 | 1856,2 | 10 |
| 568,5 | 10414,5 | 4525,5 | 2143,8 | 1231,6 | 318,1 | 11 |
| 695,8 | 14525,6 | 5534,3 | 2293,4 | 1179,9 | 157,3 | 12 |
| 1386,7 | 22539,8 | 8372,8 | 6428,6 | 1842,8 | 2932,5 | 13 |
| 486,0 | 9034,1 | 2846,4 | 3072,7 | 1724,3 | 207,2 | 14 |
| 457,0 | 14065,7 | 4146,9 | 1880,9 | 1451,7 | 1318,4 | 15 |
| 882,5 | 18560,7 | 5950,6 | 3188,6 | 786,3 | 333,5 | 16 |
| – | 5373,2 | 1944,5 | 4057,6 | 248,8 | 226,8 | 17 |
| 492,8 | 17434,5 | 5304,8 | 2964,6 | 1173,8 | 855,8 | 18 |

TABL. 3 (80). WYDATKI BUDŻETÓW GMIN WEDŁUG DZIAŁÓW W 2014 R. (cd.)

EXPENDITURE OF GMINAS BUDGETS BY DIVISION IN 2014 (cont.)

| Lp. No. | WYSZCZEGÓLNIENIE SPECIFICATION | Ogółem <i>Grand total</i> | W tym | | | |
|---|-----------------------------------|------------------------------|--|---|---|--|
| | | | rolnictwo i łowiectwo <i>agriculture and hunting</i> | transport i łączność <i>transport and communication</i> | gospodarka mieszkaniowa <i>dwelling economy</i> | administracja publiczna <i>public administration</i> |
| w tys. zł | | | | | | |
| PODREGION GRUDZIĄDZKI SUBREGION | | | | | | |
| POWIAT BRODNICKI | | | | | | |
| Gmina miejska: <i>Urban gmina:</i> | | | | | | |
| 1 | Brodnica | 93902,3 | 8,2 | 2709,4 | 2640,0 | 9011,4 |
| Gminy miejsko-wiejskie: <i>Urban-rural gminas:</i> | | | | | | |
| 2 | Górzno | 12681,4 | 1073,5 | 439,2 | 216,4 | 1487,2 |
| 3 | Jabłonowo Pomorskie | 31753,2 | 809,1 | 2359,9 | 179,4 | 3114,7 |
| Gminy wiejskie: <i>Rural gminas:</i> | | | | | | |
| 4 | Bartniczka | 14757,9 | 444,9 | 998,6 | 96,0 | 1920,2 |
| 5 | Bobrowo | 22411,2 | 1092,8 | 3282,0 | 45,3 | 1973,0 |
| 6 | Brodnica | 24102,0 | 2089,6 | 1770,1 | 265,3 | 2725,5 |
| 7 | Brzozie | 12407,5 | 1191,5 | 199,2 | 40,0 | 1440,1 |
| 8 | Osiek | 14113,1 | 1086,6 | 1252,2 | 10,6 | 1714,0 |
| 9 | Świedziebnia | 17514,4 | 1080,3 | 1914,8 | 42,0 | 1498,5 |
| 10 | Zbiczno | 15190,4 | 399,4 | 545,8 | 43,3 | 1739,7 |
| POWIAT CHELMIŃSKI | | | | | | |
| Gmina miejska: <i>Urban gmina:</i> | | | | | | |
| 11 | Chełmno | 51621,3 | 12,3 | 1104,8 | 592,0 | 5240,7 |
| Gminy wiejskie: <i>Rural gminas:</i> | | | | | | |
| 12 | Chełmno | 18844,8 | 872,4 | 3093,3 | 442,1 | 1862,6 |
| 13 | Kijewo Królewskie | 13864,6 | 1505,3 | 1164,3 | 154,4 | 1462,7 |
| 14 | Lisewo | 17630,0 | 1461,9 | 1095,9 | 31,2 | 2085,4 |
| 15 | Papowo Biskupie | 14312,8 | 474,6 | 1745,4 | 146,5 | 1346,2 |
| 16 | Stolino | 23789,1 | 1469,4 | 1236,5 | 293,4 | 1729,9 |
| 17 | Unisław | 24368,3 | 1535,0 | 1661,2 | 68,3 | 2436,1 |
| POWIAT GOLUBSKO- -DOBRZYŃSKI | | | | | | |
| Gmina miejska: <i>Urban gmina:</i> | | | | | | |
| 18 | Golub-Dobrzyń | 46726,7 | 7,4 | 383,1 | 1579,1 | 3044,8 |
| Gmina miejsko-wiejska: <i>Urban-rural gmina:</i> | | | | | | |
| 19 | Kowalewo Pomorskie | 42747,2 | 845,2 | 4016,8 | 563,7 | 3380,5 |
| Gminy wiejskie: <i>Rural gminas:</i> | | | | | | |
| 20 | Ciechocin | 15429,3 | 1117,6 | 1543,6 | 218,7 | 1663,3 |
| 21 | Golub-Dobrzyń | 29698,4 | 1701,9 | 2208,4 | 959,7 | 2758,1 |
| 22 | Radomin | 14176,4 | 1579,0 | 2006,4 | 90,7 | 1416,4 |
| 23 | Zbójno | 14218,4 | 929,5 | 807,7 | 332,7 | 1910,9 |

| <i>Of which</i> | | | | | | | Lp. No. |
|---|--|---|--|--|---|----|------------|
| obsługa długu publicznego <i>public debt servicing</i> | oświata i wychowanie <i>education</i> | pomoc społeczna i pozostałe zadania w zakresie polityki społecznej <i>social assistance and other tasks in sphere of social policy</i> | gospodarka komunalna i ochrona środowiska <i>municipal economy and environmental protection</i> | kultura i ochrona dziedzictwa narodowego <i>culture and protection of national heritage</i> | kultura fizyczna <i>physical education</i> | | |
| <i>in thous. zł</i> | | | | | | | |
| 1935,8 | 32562,4 | 16755,4 | 17999,5 | 3096,6 | 2670,1 | 1 | |
| 111,9 | 5544,0 | 1600,4 | 1404,1 | 206,0 | 165,2 | 2 | |
| 462,0 | 11092,5 | 7589,5 | 3340,2 | 1063,4 | 89,7 | 3 | |
| 42,3 | 6502,8 | 2474,1 | 993,7 | 247,2 | 208,7 | 4 | |
| 12,6 | 8398,8 | 3903,8 | 553,8 | 1359,5 | 549,4 | 5 | |
| 325,8 | 6182,6 | 4929,0 | 2132,7 | 1744,2 | 405,5 | 6 | |
| 89,0 | 4926,2 | 2774,5 | 1019,1 | 238,3 | 74,7 | 7 | |
| 183,7 | 4736,4 | 2577,4 | 429,4 | 544,0 | 43,6 | 8 | |
| 162,7 | 7041,5 | 3243,3 | 987,9 | 364,0 | 51,0 | 9 | |
| 162,3 | 4876,3 | 3296,4 | 624,0 | 554,2 | 2264,0 | 10 | |
| 217,7 | 18325,6 | 14570,9 | 4940,1 | 4026,8 | 623,1 | 11 | |
| 60,3 | 6210,0 | 3567,8 | 693,9 | 254,7 | 511,5 | 12 | |
| 181,1 | 5299,6 | 2530,7 | 831,1 | 251,7 | 80,9 | 13 | |
| 259,5 | 5731,4 | 4436,3 | 578,1 | 745,1 | 66,8 | 14 | |
| 10,6 | 4334,3 | 3619,9 | 1327,1 | 268,3 | 493,1 | 15 | |
| 167,5 | 9515,8 | 3660,8 | 3464,1 | 235,7 | 60,6 | 16 | |
| 339,2 | 8605,2 | 3992,9 | 2335,4 | 721,1 | 959,9 | 17 | |
| 787,1 | 12364,3 | 9857,6 | 12306,6 | 891,2 | 4278,5 | 18 | |
| 286,9 | 13162,2 | 7457,0 | 4261,1 | 1050,3 | 6527,6 | 19 | |
| 289,2 | 4534,1 | 2737,9 | 779,7 | 1427,9 | 110,4 | 20 | |
| 374,4 | 10210,3 | 6818,1 | 2204,4 | 772,2 | 177,6 | 21 | |
| 118,0 | 3890,0 | 2713,8 | 613,9 | 660,0 | 499,4 | 22 | |
| 61,0 | 5592,9 | 3315,8 | 636,4 | 172,9 | 56,6 | 23 | |

TABL. 3 (80). WYDATKI BUDŻETÓW GMIN WEDŁUG DZIAŁÓW W 2014 R. (cd.)

EXPENDITURE OF GMINAS BUDGETS BY DIVISION IN 2014 (cont.)

| Lp. No. | WYSZCZEGÓLNIENIE SPECIFICATION | Ogółem Grand total | W tym | | | |
|------------|--|-----------------------|--|---|--|--|
| | | | rolnictwo i łowiectwo agriculture and hunting | transport i łączność transport and communication | gospodarka mieszkaniowa dwelling economy | administracja publiczna public administration |
| w tys. zł | | | | | | |
| | POWIAT GRUDZIĄDZKI | | | | | |
| | Gminy miejsko-wiejskie: | | | | | |
| | <i>Urban-rural gminas:</i> | | | | | |
| 1 | Łasin | 25186,1 | 952,8 | 748,8 | 581,3 | 2897,3 |
| 2 | Radzyń Chełmiński | 22653,0 | 786,6 | 2295,6 | 1251,1 | 2659,0 |
| | Gminy wiejskie: | | | | | |
| | <i>Rural gminas:</i> | | | | | |
| 3 | Grudziądz | 44005,6 | 7976,1 | 7095,5 | 1340,8 | 4531,9 |
| 4 | Gruża | 22274,8 | 809,0 | 882,6 | 248,6 | 2266,9 |
| 5 | Rogóżno | 12789,0 | 807,4 | 446,5 | 637,7 | 1702,6 |
| 6 | Świecie nad Osą | 17280,9 | 1537,4 | 650,4 | 35,5 | 2015,8 |
| | POWIAT RYPIŃSKI | | | | | |
| | Gmina miejska: | | | | | |
| | <i>Urban gmina:</i> | | | | | |
| 7 | Rypin | 51021,2 | 16,9 | 2000,2 | 3466,8 | 3643,8 |
| | Gminy wiejskie: | | | | | |
| | <i>Rural gminas:</i> | | | | | |
| 8 | Brzuze | 17193,3 | 479,4 | 2256,1 | 19,1 | 2282,7 |
| 9 | Rogowo | 18775,3 | 974,0 | 4069,3 | 7,6 | 1906,2 |
| 10 | Rypin | 23697,5 | 2915,7 | 2509,9 | 34,3 | 2367,9 |
| 11 | Skrwilno | 19491,5 | 461,5 | 550,7 | 139,4 | 2026,0 |
| 12 | Wąpielsk | 12974,4 | 431,8 | 273,6 | 1,8 | 1469,2 |
| | POWIAT WĄBRZESKI | | | | | |
| | Gmina miejska: | | | | | |
| | <i>Urban gmina:</i> | | | | | |
| 13 | Wąbrzeźno | 45103,8 | 14,8 | 3384,1 | 791,3 | 3787,3 |
| | Gminy wiejskie: | | | | | |
| | <i>Rural gminas:</i> | | | | | |
| 14 | Dębowa Łąka | 13765,1 | 2359,7 | 1576,7 | 318,6 | 1598,1 |
| 15 | Książki | 18989,8 | 732,0 | 5197,5 | 280,3 | 2083,8 |
| 16 | Pluźnica | 25639,9 | 3437,6 | 2462,3 | 50,7 | 2214,5 |
| 17 | Wąbrzeźno | 30513,6 | 3210,1 | 5201,1 | 137,6 | 2680,3 |
| | PODREGION INOWROCŁAWSKI SUBREGION | | | | | |
| | POWIAT INOWROCŁAWSKI | | | | | |
| | Gmina miejska: | | | | | |
| | <i>Urban gmina:</i> | | | | | |
| 18 | Inowrocław | 227836,8 | 201,9 | 20648,9 | 20372,8 | 16888,3 |
| | Gminy miejsko-wiejskie: | | | | | |
| | <i>Urban-rural gminas:</i> | | | | | |
| 19 | Gniewkowo | 50446,2 | 808,8 | 3469,2 | 1209,3 | 3973,5 |
| 20 | Janikowo | 45598,4 | 483,3 | 847,4 | 2819,8 | 3435,7 |
| 21 | Kruszwica | 65567,0 | 1578,2 | 7624,7 | 2970,4 | 5527,5 |
| 22 | Pakość | 31404,5 | 584,2 | 3955,8 | 764,9 | 4622,7 |
| | Gminy wiejskie: | | | | | |
| | <i>Rural gminas:</i> | | | | | |
| 23 | Dąbrowa Biskupia | 17230,6 | 2136,2 | 621,9 | 23,5 | 2013,1 |
| 24 | Inowrocław | 39887,5 | 3555,2 | 4987,2 | 671,4 | 4787,8 |
| 25 | Rojewo | 16520,3 | 877,4 | 1310,6 | 290,0 | 2296,7 |
| 26 | Złotniki Kujawskie | 28148,9 | 1996,5 | 2270,5 | 238,3 | 2366,6 |

| Of which | | | | | | | Lp. No. |
|---|--|---|--|--|---|----|------------|
| obsługa długu publicznego <i>public debt servicing</i> | oświata i wychowanie <i>education</i> | pomoc społeczna i pozostałe zadania w zakresie polityki społecznej <i>social assistance and other tasks in sphere of social policy</i> | gospodarka komunalna i ochrona środowiska <i>municipal economy and environmental protection</i> | kultura i ochrona dziedzictwa narodowego <i>culture and protection of national heritage</i> | kultura fizyczna <i>physical education</i> | | |
| <i>in thous. zł</i> | | | | | | | |
| 145,2 | 9601,7 | 6541,8 | 1562,1 | 639,6 | 255,6 | 1 | |
| 219,4 | 6312,8 | 4888,0 | 946,6 | 1316,5 | 253,8 | 2 | |
| 458,7 | 11373,3 | 6263,3 | 1830,8 | 503,4 | 109,4 | 3 | |
| 352,9 | 8352,8 | 5556,4 | 1647,3 | 665,5 | 201,2 | 4 | |
| 39,0 | 4507,9 | 2821,7 | 466,5 | 785,9 | 0,7 | 5 | |
| 142,7 | 5803,6 | 4742,5 | 467,7 | 1142,6 | 78,0 | 6 | |
| 366,0 | 19509,1 | 12715,2 | 3986,7 | 1781,0 | 1547,1 | 7 | |
| 57,3 | 6529,3 | 3551,8 | 823,4 | 576,1 | 46,3 | 8 | |
| 30,8 | 6511,7 | 3146,2 | 814,9 | 313,9 | 78,8 | 9 | |
| 11,2 | 7603,2 | 4558,6 | 1908,2 | 492,8 | 122,6 | 10 | |
| 193,0 | 8312,9 | 3878,6 | 2164,0 | 256,7 | 249,7 | 11 | |
| 91,1 | 5049,0 | 3306,0 | 538,0 | 151,8 | 1009,0 | 12 | |
| 782,7 | 14597,5 | 10042,0 | 6507,9 | 1081,5 | 2391,7 | 13 | |
| 142,9 | 3880,4 | 1996,8 | 359,0 | 322,5 | 268,4 | 14 | |
| 148,4 | 4759,1 | 3226,8 | 795,8 | 418,6 | 22,0 | 15 | |
| 111,9 | 4913,3 | 4884,3 | 2715,7 | 474,1 | 689,4 | 16 | |
| 166,7 | 7980,5 | 5419,4 | 1552,6 | 870,7 | 23,9 | 17 | |
| 3350,4 | 67179,5 | 55432,6 | 20349,3 | 6865,6 | 9128,4 | 18 | |
| 833,1 | 18313,3 | 10298,8 | 7642,3 | 1630,8 | 302,2 | 19 | |
| 836,2 | 15029,1 | 7907,0 | 6879,7 | 1550,2 | 2285,5 | 20 | |
| 287,2 | 22037,1 | 12146,3 | 5968,2 | 2811,6 | 1347,9 | 21 | |
| 291,9 | 9450,9 | 6844,9 | 1891,9 | 1453,4 | 247,6 | 22 | |
| 103,0 | 6788,5 | 3216,3 | 1204,4 | 616,5 | 146,3 | 23 | |
| 438,7 | 11732,0 | 7458,9 | 2862,8 | 1125,4 | 668,3 | 24 | |
| 69,8 | 5249,2 | 3097,4 | 1775,6 | 507,0 | 111,3 | 25 | |
| 84,9 | 11821,8 | 5003,6 | 1495,2 | 1494,3 | 317,8 | 26 | |

TABL. 3 (80). WYDATKI BUDŻETÓW GMIN WEDŁUG DZIAŁÓW W 2014 R. (cd.)

EXPENDITURE OF GMINAS BUDGETS BY DIVISION IN 2014 (cont.)

| Lp. No. | WYSZCZEGÓLNIENIE SPECIFICATION | Ogółem Grand total | W tym | | | |
|---|-----------------------------------|-----------------------|--|---|--|--|
| | | | rolnictwo i łowiectwo agriculture and hunting | transport i łączność transport and communication | gospodarka mieszkaniowa dwelling economy | administracja publiczna public administration |
| w tys. zł | | | | | | |
| POWIAT MOGILEŃSKI | | | | | | |
| Gminy miejsko-wiejskie: <i>Urban-rural gminas:</i> | | | | | | |
| 1 | Mogilno | 81540,9 | 1441,1 | 12918,3 | 485,3 | 5271,9 |
| 2 | Strzelno | 43348,5 | 873,9 | 1236,4 | 1040,9 | 2997,3 |
| Gminy wiejskie: <i>Rural gminas:</i> | | | | | | |
| 3 | Dąbrowa | 16710,6 | 2643,4 | 816,6 | 134,3 | 1590,2 |
| 4 | Jeziora Wielkie | 15269,8 | 1059,1 | 1118,8 | 661,8 | 1784,3 |
| POWIAT NAKIELSKI | | | | | | |
| Gminy miejsko-wiejskie: <i>Urban-rural gminas:</i> | | | | | | |
| 5 | Kcynia | 53436,6 | 2891,9 | 1755,7 | 806,1 | 5342,3 |
| 6 | Mroczka | 36365,7 | 813,4 | 4127,5 | 419,6 | 3507,5 |
| 7 | Nakło nad Notecią | 121310,4 | 1285,4 | 32408,8 | 2746,0 | 8008,3 |
| 8 | Szubin | 69742,6 | 1591,1 | 3077,7 | 1101,1 | 5607,8 |
| Gmina wiejska: <i>Rural gmina:</i> | | | | | | |
| 9 | Sadki | 21254,8 | 1166,4 | 2095,2 | 76,1 | 2971,3 |
| POWIAT ŻNIŃSKI | | | | | | |
| Gminy miejsko-wiejskie: <i>Urban-rural gminas:</i> | | | | | | |
| 10 | Barcin | 59640,5 | 2775,9 | 1824,9 | 145,6 | 5534,4 |
| 11 | Janowiec Wielkopolski | 27871,9 | 805,8 | 2197,2 | 532,9 | 2649,6 |
| 12 | Łabiszyn | 31119,2 | 666,1 | 3104,6 | 793,9 | 4290,7 |
| 13 | Żnin | 69849,2 | 1476,0 | 2906,5 | 3235,8 | 6857,5 |
| Gminy wiejskie: <i>Rural gminas:</i> | | | | | | |
| 14 | Gąsawa | 17116,9 | 590,8 | 180,2 | 106,3 | 1872,9 |
| 15 | Rogowo | 24884,5 | 910,0 | 3578,4 | 407,0 | 2310,0 |
| PODREGION ŚWIECKI SUBREGION | | | | | | |
| POWIAT SĘPOLEŃSKI | | | | | | |
| Gminy miejsko-wiejskie: <i>Urban-rural gminas:</i> | | | | | | |
| 16 | Kamień Krajeński | 23791,3 | 1589,3 | 893,5 | 816,9 | 3024,9 |
| 17 | Sępólno Krajeńskie | 49233,5 | 989,0 | 3309,3 | 1020,2 | 3843,1 |
| 18 | Więcbork | 42583,5 | 973,2 | 2389,3 | 821,5 | 3360,1 |
| Gmina wiejska: <i>Rural gmina:</i> | | | | | | |
| 19 | Sośno | 16653,9 | 1238,9 | 419,5 | 75,1 | 2162,3 |

| Of which | | | | | | Lp. No. |
|---|--|---|--|--|---|------------|
| obsługa długu publicznego <i>public debt servicing</i> | oświata i wychowanie <i>education</i> | pomoc społeczna i pozostałe zadania w zakresie polityki społecznej <i>social assistance and other tasks in sphere of social policy</i> | gospodarka komunalna i ochrona środowiska <i>municipal economy and environmental protection</i> | kultura i ochrona dziedzictwa narodowego <i>culture and protection of national heritage</i> | kultura fizyczna <i>physical education</i> | |
| <i>in thous. zł</i> | | | | | | |
| 1317,2 | 25179,3 | 16266,0 | 5842,1 | 3972,0 | 6809,6 | 1 |
| 500,4 | 15939,3 | 11740,8 | 4546,6 | 1313,6 | 349,8 | 2 |
| 38,6 | 5268,6 | 2808,0 | 1965,5 | 430,8 | 204,6 | 3 |
| 51,0 | 4644,7 | 3240,2 | 741,6 | 700,9 | 98,7 | 4 |
| 1116,5 | 19645,1 | 12903,5 | 4270,0 | 2757,0 | 337,1 | 5 |
| 601,4 | 12460,0 | 7195,0 | 2181,0 | 2508,1 | 499,0 | 6 |
| 1128,0 | 36378,5 | 18640,5 | 12045,0 | 3089,5 | 1684,3 | 7 |
| 552,2 | 27612,4 | 16488,9 | 4874,6 | 2559,5 | 4254,5 | 8 |
| 363,7 | 6777,8 | 4323,2 | 1277,9 | 1076,8 | 142,5 | 9 |
| 562,4 | 19960,8 | 9930,8 | 6494,8 | 2353,2 | 7462,4 | 10 |
| 145,3 | 9975,0 | 6059,0 | 3111,4 | 1040,9 | 262,8 | 11 |
| 249,7 | 11251,4 | 6127,4 | 1710,9 | 1260,1 | 437,0 | 12 |
| 567,5 | 24703,9 | 15927,5 | 4627,0 | 4631,5 | 1542,5 | 13 |
| 33,2 | 6308,5 | 2536,5 | 2958,0 | 1004,6 | 320,4 | 14 |
| 134,3 | 8672,5 | 4173,1 | 1995,6 | 858,3 | 374,0 | 15 |
| 122,3 | 7716,7 | 4623,0 | 1745,9 | 995,9 | 176,6 | 16 |
| 230,7 | 15684,5 | 11651,3 | 2767,6 | 2431,3 | 4665,3 | 17 |
| 646,1 | 15281,4 | 10587,9 | 2935,2 | 1588,8 | 570,3 | 18 |
| 87,8 | 6814,3 | 3693,1 | 1087,5 | 430,7 | 21,5 | 19 |

TABL. 3 (80). WYDATKI BUDŻETÓW GMIN WEDŁUG DZIAŁÓW W 2014 R. (cd.)

EXPENDITURE OF GMINAS BUDGETS BY DIVISION IN 2014 (cont.)

| Lp. No. | WYSZCZEGÓLNIENIE SPECIFICATION | Ogółem Grand total | W tym | | | |
|---|-----------------------------------|-----------------------|--|---|--|--|
| | | | rolnictwo i łowiectwo agriculture and hunting | transport i łączność transport and communication | gospodarka mieszkaniowa dwelling economy | administracja publiczna public administration |
| w tys. zł | | | | | | |
| POWIAT ŚWIECKI | | | | | | |
| Gminy miejsko-wiejskie: <i>Urban-rural gminas:</i> | | | | | | |
| 1 | Nowe | 32280,1 | 528,5 | 2230,8 | 1040,5 | 2710,8 |
| 2 | Świecie | 153574,9 | 642,2 | 17105,5 | 2447,8 | 6476,1 |
| Gminy wiejskie: <i>Rural gminas:</i> | | | | | | |
| 3 | Bukowiec | 22379,2 | 692,5 | 5668,1 | 212,0 | 1804,6 |
| 4 | Dragacz | 23378,1 | 661,4 | 394,5 | 439,2 | 2477,6 |
| 5 | Drzycim | 16268,4 | 1308,7 | 1240,8 | 357,4 | 2130,6 |
| 6 | Jeżewo | 23336,5 | 667,1 | 2368,0 | 246,8 | 1902,7 |
| 7 | Lniano | 16020,4 | 1401,3 | 1091,5 | 80,9 | 1528,1 |
| 8 | Osie | 20156,5 | 209,1 | 2197,8 | 63,0 | 1672,0 |
| 9 | Pruszcz | 30013,3 | 813,1 | 3004,9 | 65,9 | 3004,0 |
| 10 | Świekatowo | 14027,1 | 848,4 | 998,7 | 940,4 | 1324,0 |
| 11 | Warlubie | 22349,3 | 368,0 | 782,6 | 330,7 | 1964,4 |
| POWIAT TUCHOLSKI | | | | | | |
| Gmina miejsko-wiejska: <i>Urban-rural gmina:</i> | | | | | | |
| 12 | Tuchola | 56255,2 | 699,7 | 3825,4 | 2701,7 | 4747,1 |
| Gminy wiejskie: <i>Rural gmina:</i> | | | | | | |
| 13 | Cekcyn | 25773,6 | 523,5 | 4016,1 | 0,0 | 3483,8 |
| 14 | Gostycyn | 18783,3 | 3235,6 | 1170,7 | 205,4 | 1684,7 |
| 15 | Kęsowo | 21687,6 | 1304,4 | 3044,4 | 122,0 | 2135,2 |
| 16 | Lubiewo | 29957,3 | 483,4 | 449,4 | 105,2 | 2133,4 |
| 17 | Śliwice | 22789,6 | 3346,8 | 3640,3 | 103,2 | 1795,3 |
| PODREGION WŁOCŁAWSKI SUBREGION | | | | | | |
| POWIAT ALEKSANDROWSKI | | | | | | |
| Gminy miejskie: <i>Urban gminas:</i> | | | | | | |
| 18 | Aleksandrów Kujawski | 35007,4 | 1,0 | 60,9 | 493,7 | 3497,2 |
| 19 | Ciechocinek | 48183,6 | 9,8 | 5476,7 | 2273,8 | 4309,4 |
| 20 | Nieszawa | 7647,8 | 18,7 | 129,3 | 13,4 | 1247,8 |
| Gminy wiejskie: <i>Rural gminas:</i> | | | | | | |
| 21 | Aleksandrów Kujawski | 36023,0 | 4021,5 | 3251,2 | 385,6 | 3608,2 |
| 22 | Bądkowo | 12647,8 | 530,0 | 1138,2 | 229,9 | 1604,2 |
| 23 | Koneck | 10840,1 | 1167,8 | 1077,2 | 30,2 | 1630,0 |
| 24 | Raciążek | 10614,2 | 1208,2 | 420,4 | 187,6 | 1288,3 |
| 25 | Waganiec | 14178,4 | 314,8 | 449,7 | 323,2 | 1638,8 |
| 26 | Zakrzewo | 12933,7 | 535,2 | 847,0 | 26,0 | 1574,4 |

| Of which | | | | | | | Lp. No. |
|---|--|---|--|--|---|----|------------|
| obsługa długu publicznego <i>public debt servicing</i> | oświata i wychowanie <i>education</i> | pomoc społeczna i pozostałe zadania w zakresie polityki społecznej <i>social assistance and other tasks in sphere of social policy</i> | gospodarka komunalna i ochrona środowiska <i>municipal economy and environmental protection</i> | kultura i ochrona dziedzictwa narodowego <i>culture and protection of national heritage</i> | kultura fizyczna <i>physical education</i> | | |
| <i>in thous. zł</i> | | | | | | | |
| 307,4 | 10296,5 | 8890,5 | 2101,3 | 1030,6 | 1840,7 | 1 | |
| 280,2 | 40471,9 | 25536,0 | 42159,9 | 5915,8 | 7854,5 | 2 | |
| 192,4 | 6426,1 | 3670,6 | 2428,5 | 416,3 | 416,7 | 3 | |
| 31,6 | 8718,0 | 4234,4 | 1781,7 | 643,1 | 808,0 | 4 | |
| 140,9 | 5754,7 | 3312,6 | 1022,3 | 354,2 | 125,8 | 5 | |
| 113,8 | 11085,8 | 4742,8 | 1274,7 | 359,0 | 84,6 | 6 | |
| 193,4 | 5462,5 | 3426,2 | 1122,6 | 1037,6 | 151,9 | 7 | |
| 57,0 | 8375,1 | 3769,7 | 1583,0 | 876,3 | 432,3 | 8 | |
| 213,6 | 12746,0 | 5496,5 | 2251,7 | 1734,0 | 18,7 | 9 | |
| 151,1 | 4465,7 | 2867,3 | 941,5 | 857,7 | 115,0 | 10 | |
| 142,3 | 8115,8 | 4170,3 | 3874,3 | 677,9 | 237,5 | 11 | |
| 515,0 | 20194,2 | 13574,1 | 3599,8 | 2089,6 | 2025,9 | 12 | |
| 405,6 | 7268,6 | 4242,3 | 3068,5 | 726,0 | 362,0 | 13 | |
| 217,4 | 6220,2 | 3442,6 | 855,8 | 748,3 | 263,5 | 14 | |
| 187,2 | 5409,0 | 2952,0 | 682,5 | 859,2 | 662,6 | 15 | |
| 163,9 | 7676,0 | 4147,0 | 3801,3 | 740,4 | 74,3 | 16 | |
| 244,2 | 7224,1 | 4014,9 | 1017,8 | 656,3 | 79,9 | 17 | |
| 388,8 | 13419,2 | 9944,2 | 3362,2 | 1858,1 | 259,3 | 18 | |
| 453,3 | 9262,9 | 6157,2 | 16193,6 | 1298,2 | 1455,2 | 19 | |
| 53,2 | 2184,3 | 1644,5 | 292,7 | 70,9 | 9,1 | 20 | |
| 467,5 | 10906,9 | 9029,6 | 2300,8 | 651,6 | 345,0 | 21 | |
| 23,6 | 4525,9 | 2151,2 | 918,9 | 360,2 | 74,7 | 22 | |
| 0,0 | 3213,8 | 2073,1 | 505,5 | 323,8 | 411,3 | 23 | |
| 16,3 | 3190,2 | 2532,2 | 733,4 | 321,6 | 65,0 | 24 | |
| 59,7 | 5977,3 | 2392,9 | 1928,1 | 164,8 | 192,9 | 25 | |
| 19,8 | 5121,5 | 2421,7 | 1157,4 | 343,9 | 11,6 | 26 | |

TABL. 3 (80). WYDATKI BUDŻETÓW GMIN WEDŁUG DZIAŁÓW W 2014 R. (dok.)

EXPENDITURE OF GMINAS BUDGETS BY DIVISION IN 2014 (cont.)

| Lp. No. | WYSZCZEGÓLNIENIE SPECIFICATION | Ogółem Grand total | W tym | | | |
|------------|-----------------------------------|-----------------------|--|---|--|--|
| | | | rolnictwo i łowiectwo agriculture and hunting | transport i łączność transport and communication | gospodarka mieszkaniowa dwelling economy | administracja publiczna public administration |
| w tys. zł | | | | | | |
| | POWIAT LIPNOWSKI | | | | | |
| | Gmina miejska: | | | | | |
| | Urban gmina: | | | | | |
| 1 | Lipno | 43181,6 | 6,9 | 581,2 | 1024,1 | 3548,1 |
| | Gminy miejsko-wiejskie: | | | | | |
| | Urban-rural gminas: | | | | | |
| 2 | Dobrzyń nad Wisłą | 29127,9 | 973,0 | 1393,9 | 725,2 | 3686,1 |
| 3 | Skępe | 28663,5 | 382,3 | 1500,0 | 29,9 | 2436,3 |
| | Gminy wiejskie: | | | | | |
| | Rural gminas: | | | | | |
| 4 | Bobrowniki | 10831,4 | 283,9 | 385,0 | 0,0 | 1227,9 |
| 5 | Chrostkowo | 13056,3 | 1549,0 | 2071,8 | 11,7 | 1707,8 |
| 6 | Kikół | 26187,4 | 2134,8 | 1592,6 | 104,5 | 3387,1 |
| 7 | Lipno | 39134,9 | 2673,4 | 2051,8 | 35,3 | 4031,1 |
| 8 | Tłuchowo | 17601,4 | 1182,6 | 1680,9 | 229,2 | 1828,6 |
| 9 | Wielgie | 27554,8 | 2630,6 | 1202,2 | 64,4 | 2202,5 |
| | POWIAT RADZIEJOWSKI | | | | | |
| | Gmina miejska: | | | | | |
| | Urban gmina: | | | | | |
| 10 | Radziejów | 19783,4 | 15,4 | 653,0 | 424,6 | 2252,6 |
| | Gmina miejsko-wiejska: | | | | | |
| | Urban-rural gmina: | | | | | |
| 11 | Piotrków Kujawski | 30667,0 | 1224,2 | 2547,3 | 107,8 | 2095,7 |
| | Gminy wiejskie: | | | | | |
| | Rural gminas: | | | | | |
| 12 | Bytoń | 11575,5 | 461,9 | 1278,8 | 4,9 | 1310,1 |
| 13 | Dobre | 19017,5 | 441,1 | 1664,5 | 10,0 | 2094,0 |
| 14 | Osięciny | 24050,8 | 1470,4 | 2088,9 | 42,7 | 2471,9 |
| 15 | Radziejów | 15535,2 | 681,9 | 1036,2 | 37,4 | 1872,2 |
| 16 | Topółka | 17469,8 | 516,8 | 836,7 | 20,2 | 1974,5 |
| | POWIAT WŁOCŁAWSKI | | | | | |
| | Gmina miejska: | | | | | |
| | Urban gminas: | | | | | |
| 17 | Kowal | 16308,9 | 27,0 | 334,2 | 290,1 | 1452,7 |
| | Gminy miejsko-wiejskie: | | | | | |
| | Urban-rural gminas: | | | | | |
| 18 | Brześć Kujawski | 40804,6 | 1663,7 | 5223,0 | 619,1 | 4448,8 |
| 19 | Chodecz | 19198,0 | 603,0 | 1473,0 | 33,4 | 1732,9 |
| 20 | Izbica Kujawska | 24828,4 | 755,5 | 2231,2 | 111,7 | 2304,1 |
| 21 | Lubień Kujawski | 25112,3 | 1923,0 | 3790,9 | 87,5 | 2308,1 |
| 22 | Lubraniec | 36853,9 | 920,3 | 9013,6 | 720,9 | 2864,4 |
| | Gminy wiejskie: | | | | | |
| | Rural gminas: | | | | | |
| 23 | Baruchowo | 14493,4 | 760,4 | 519,1 | 36,5 | 1754,9 |
| 24 | Boniewo | 15514,4 | 811,3 | 4557,0 | 30,3 | 1758,4 |
| 25 | Choceń | 25959,5 | 1381,7 | 4045,2 | 136,1 | 2276,2 |
| 26 | Fabianki | 29278,6 | 2449,0 | 2190,3 | 46,3 | 3602,8 |
| 27 | Kowal | 14156,5 | 2968,4 | 334,4 | 50,6 | 1515,7 |
| 28 | Lubanie | 16244,1 | 858,9 | 1030,3 | 0,0 | 2587,2 |
| 29 | Włocławek | 24169,3 | 2506,3 | 2257,4 | 110,7 | 2554,7 |

| Of which | | | | | | | Lp. No. |
|---|--|---|--|--|---|----|------------|
| obsługa długu publicznego <i>public debt servicing</i> | oświata i wychowanie <i>education</i> | pomoc społeczna i pozostałe zadania w zakresie polityki społecznej <i>social assistance and other tasks in sphere of social policy</i> | gospodarka komunalna i ochrona środowiska <i>municipal economy and environmental protection</i> | kultura i ochrona dziedzictwa narodowego <i>culture and protection of national heritage</i> | kultura fizyczna <i>physical education</i> | | |
| <i>in thous. zł</i> | | | | | | | |
| 536,1 | 15103,2 | 14095,4 | 4199,1 | 1156,0 | 1555,3 | 1 | |
| 131,1 | 10999,5 | 7391,5 | 1878,8 | 398,5 | 608,2 | 2 | |
| 268,6 | 9803,4 | 6918,7 | 4560,2 | 375,2 | 61,9 | 3 | |
| 155,8 | 4186,3 | 2791,8 | 1307,7 | 78,3 | 92,9 | 4 | |
| 6,9 | 4148,8 | 2431,7 | 346,7 | 404,1 | 51,9 | 5 | |
| 175,5 | 8321,7 | 7541,6 | 1211,4 | 377,5 | 123,0 | 6 | |
| 55,1 | 14775,3 | 9016,8 | 2409,6 | 1972,1 | 105,8 | 7 | |
| 44,5 | 6174,5 | 3692,1 | 689,0 | 748,4 | 292,8 | 8 | |
| 132,4 | 9660,8 | 7508,8 | 2027,9 | 949,7 | 163,8 | 9 | |
| 91,7 | 6173,4 | 4975,7 | 1830,6 | 683,3 | 2046,0 | 10 | |
| 161,9 | 11188,0 | 8256,6 | 2902,2 | 671,8 | 137,0 | 11 | |
| 22,4 | 3688,2 | 3531,5 | 501,3 | 226,4 | 36,1 | 12 | |
| 63,2 | 5693,8 | 4226,7 | 2393,0 | 521,5 | 98,5 | 13 | |
| 19,6 | 8034,6 | 6496,2 | 1691,8 | 733,2 | 154,5 | 14 | |
| 81,2 | 5451,8 | 3304,2 | 665,4 | 1263,7 | 7,8 | 15 | |
| 103,6 | 6727,6 | 5116,9 | 770,0 | 440,5 | 96,2 | 16 | |
| 133,7 | 4320,5 | 2327,4 | 4890,0 | 692,0 | 433,0 | 17 | |
| 554,3 | 11545,1 | 7962,5 | 3699,5 | 1662,9 | 884,7 | 18 | |
| 174,8 | 7632,3 | 4658,6 | 1101,1 | 334,2 | 606,3 | 19 | |
| 80,1 | 9087,0 | 4798,1 | 3470,6 | 434,0 | 209,1 | 20 | |
| 109,2 | 8433,5 | 5092,9 | 1576,9 | 388,3 | 195,8 | 21 | |
| 184,0 | 10870,2 | 5858,1 | 2943,2 | 1220,9 | 1087,6 | 22 | |
| 81,8 | 4577,3 | 2628,9 | 713,6 | 556,0 | 73,7 | 23 | |
| 100,3 | 3060,2 | 2826,4 | 578,3 | 172,7 | 1157,0 | 24 | |
| 269,0 | 7257,9 | 6323,8 | 1774,6 | 520,2 | 437,8 | 25 | |
| 61,3 | 10820,3 | 5838,1 | 1518,6 | 1275,2 | 229,6 | 26 | |
| 143,3 | 4243,9 | 2272,0 | 1658,8 | 655,3 | 25,1 | 27 | |
| 80,4 | 6420,0 | 2351,8 | 1291,3 | 436,8 | 200,8 | 28 | |
| 416,5 | 8173,0 | 3784,8 | 1264,4 | 830,2 | 307,3 | 29 | |

TABL. 4 (81). **DOCHODY I WYDATKI BUDŻETÓW GMIN NA 1 MIESZKAŃCA W 2014 R.**
REVENUE AND EXPENDITURE OF GMINAS BUDGETS PER CAPITA IN 2014

| WYSZCZEGÓLNIENIE SPECIFICATION | Dochody Revenue | | Wydatki Expenditure | | |
|--|--------------------|---|------------------------|--------------------------------|---|
| | ogółem total | w tym własne of which own revenue | ogółem total | w tym of which | |
| | | | | bieżące current expenditure | inwestycyjne ^a investment expenditure ^a |
| w zł in zł | | | | | |
| WOJEWÓDZTWO VOIVODSHIP | 3359,96 | 1522,55 | 3436,52 | 2801,07 | 631,42 |
| PODREGION BYDGOSKO-TORUŃSKI SUBREGION | | | | | |
| POWIAT BYDGOSKI | | | | | |
| Gminy miejsko-wiejskie: Urban-rural gminas: | | | | | |
| Koronowo | 3201,66 | 1562,82 | 2962,41 | 2457,48 | 504,93 |
| Solec Kujawski | 4221,22 | 3118,91 | 3928,54 | 2961,17 | 967,37 |
| Gminy wiejskie: Rural gminas: | | | | | |
| Białe Błota | 4054,12 | 2654,67 | 4133,32 | 2823,25 | 1310,07 |
| Dąbrowa Chełmińska | 3298,25 | 1507,82 | 3289,02 | 2952,79 | 336,23 |
| Dobrcz | 2977,30 | 1277,66 | 3102,65 | 2593,54 | 509,11 |
| Nowa Wieś Wielka | 3628,50 | 1974,04 | 4281,65 | 3056,32 | 1225,33 |
| Osiesko | 4351,02 | 3089,80 | 4418,46 | 3116,82 | 1301,64 |
| Sicienko | 3265,33 | 1526,61 | 3275,97 | 2780,62 | 495,35 |
| POWIAT TORUŃSKI | | | | | |
| Gmina miejska: Urban gmina: | | | | | |
| Chełmża | 3058,72 | 1495,37 | 2889,57 | 2681,80 | 186,28 |
| Gminy wiejskie: Rural gminas: | | | | | |
| Chełmża | 3467,46 | 1521,88 | 3556,57 | 2571,34 | 985,23 |
| Czernikowo | 3436,20 | 820,58 | 3901,29 | 3007,37 | 893,92 |
| Lubicz | 3052,17 | 1721,60 | 3312,99 | 2759,35 | 553,64 |
| Łubianka | 3678,73 | 1792,45 | 4078,86 | 3096,94 | 981,91 |
| Łysomice | 4244,93 | 2895,61 | 4305,42 | 2769,59 | 1535,82 |
| Obrowo | 3084,06 | 1391,73 | 3490,99 | 2757,92 | 733,07 |
| Wielka Nieszawka | 4271,02 | 3080,45 | 4360,88 | 2621,84 | 1739,03 |
| Zławieś Wielka | 2966,58 | 1404,64 | 2922,60 | 2588,96 | 320,79 |

^a Łącznie z dotacjami na finansowanie zadań inwestycyjnych samorządowych zakładów budżetowych.

^a Including allocations for financing investment tasks of self-government budgetary establishments.

TABL. 4 (81). **DOCHODY I WYDATKI BUDŻETÓW GMIN NA 1 MIESZKAŃCA W 2014 R. (cd.)**
REVENUE AND EXPENDITURE OF GMINAS BUDGETS PER CAPITA IN 2014 (cont.)

| WYSZCZEGÓLNIENIE SPECIFICATION | Dochody Revenue | | Wydatki Expenditure | | |
|---|--------------------|---|------------------------|--------------------------------|---|
| | ogółem total | w tym własne of which own revenue | ogółem total | w tym of which | |
| | | | | bieżące current expenditure | inwestycyjne ^a investment expenditure ^a |
| w zł in zł | | | | | |
| PODREGION GRUDZIĄDZKI SUBREGION | | | | | |
| POWIAT BRODNICKI | | | | | |
| Gmina miejska: <i>Urban gmina:</i> | | | | | |
| Brodnica | 3120,87 | 1896,55 | 3286,28 | 2848,38 | 394,79 |
| Gminy miejsko-wiejskie: <i>Urban-rural gminas:</i> | | | | | |
| Górzno | 3304,71 | 1303,64 | 3183,87 | 2796,15 | 387,72 |
| Jabłonowo Pomorskie | 3386,64 | 1153,49 | 3509,42 | 3039,44 | 469,98 |
| Gminy wiejskie: <i>Rural gminas:</i> | | | | | |
| Bartniczka | 3435,37 | 1107,98 | 3132,64 | 2715,32 | 417,33 |
| Bobrowo | 3399,32 | 1263,33 | 3539,35 | 2558,53 | 980,82 |
| Brodnica | 3174,92 | 1379,80 | 3142,38 | 2549,79 | 592,59 |
| Brzozie | 3517,47 | 1054,24 | 3288,50 | 2931,52 | 356,99 |
| Osiek | 3498,48 | 1038,05 | 3443,06 | 3000,56 | 442,49 |
| Świedziebnia | 3179,09 | 751,97 | 3348,83 | 2876,59 | 472,24 |
| Zbiczno | 3113,41 | 1083,13 | 3180,56 | 2615,55 | 565,02 |
| POWIAT CHEŁMIŃSKI | | | | | |
| Gmina miejska: <i>Urban gmina:</i> | | | | | |
| Chełmno | 2546,94 | 1228,91 | 2509,18 | 2328,37 | 180,80 |
| Gminy wiejskie: <i>Rural gminas:</i> | | | | | |
| Chełmno | 3178,78 | 839,17 | 3288,22 | 2525,34 | 762,88 |
| Kijewo Królewskie | 3735,14 | 1346,69 | 3120,56 | 2780,06 | 340,50 |
| Lisewo | 3339,26 | 1252,48 | 3316,41 | 2912,18 | 404,23 |
| Papowo Biskupie | 3159,20 | 1142,88 | 3297,89 | 2692,76 | 605,13 |
| Stolno | 3508,80 | 1323,78 | 4579,22 | 2840,45 | 1738,77 |
| Unisław | 3426,33 | 1320,77 | 3481,69 | 2962,25 | 519,44 |
| POWIAT GOLUBSKO- -DOBRZYŃSKI | | | | | |
| Gmina miejska: <i>Urban gmina:</i> | | | | | |
| Golub-Dobrzyń | 3163,28 | 1594,00 | 3622,78 | 2612,31 | 1010,48 |
| Gmina miejsko-wiejska: <i>Urban-rural gmina:</i> | | | | | |
| Kowalewo Pomorskie | 3376,58 | 1292,56 | 3678,13 | 2732,74 | 945,39 |
| Gminy wiejskie: <i>Rural gminas:</i> | | | | | |
| Ciechocin | 3673,31 | 1557,44 | 3823,86 | 3044,94 | 778,93 |
| Golub-Dobrzyń | 3349,07 | 1148,87 | 3490,23 | 2981,99 | 508,13 |
| Radomin | 3012,78 | 1065,30 | 3621,98 | 2590,23 | 1031,49 |
| Zbójno | 3484,84 | 1027,13 | 3205,96 | 3083,85 | 122,11 |

^a Łącznie z dotacjami na finansowanie zadań inwestycyjnych samorządowych zakładów budżetowych.

^a Including allocations for financing investment tasks of self-government budgetary establishments.

TABL. 4 (81). DOCHODY I WYDATKI BUDŻETÓW GMIN NA 1 MIESZKAŃCA W 2014 R. (cd.)

REVENUE AND EXPENDITURE OF GMINAS BUDGETS PER CAPITA IN 2014 (cont.)

| WYSZCZEGÓLNIENIE SPECIFICATION | Dochody Revenue | | Wydatki Expenditure | | |
|---|--------------------|---|------------------------|--------------------------------|---|
| | ogółem total | w tym własne of which own revenue | ogółem total | w tym of which | |
| | | | | bieżące current expenditure | inwestycyjne ^a investment expenditure ^a |
| w zł in zł | | | | | |
| POWIAT GRUDZIĄDZKI | | | | | |
| Gminy miejsko-wiejskie: <i>Urban-rural gminas:</i> | | | | | |
| Łasin | 3316,12 | 1342,39 | 3065,12 | 2941,70 | 123,43 |
| Radzyń Chełmiński | 4183,33 | 1578,58 | 4678,44 | 3807,47 | 870,97 |
| Gminy wiejskie: <i>Rural gminas:</i> | | | | | |
| Grudziądz | 3603,46 | 1921,19 | 3652,52 | 2663,36 | 987,08 |
| Gruta | 3619,81 | 1436,96 | 3395,56 | 2992,55 | 403,01 |
| Rogóźno | 3070,70 | 1207,29 | 3031,28 | 2657,96 | 373,32 |
| Świecie nad Osą | 4321,81 | 1604,25 | 4041,38 | 3566,67 | 474,71 |
| POWIAT RYPIŃSKI | | | | | |
| Gmina miejska: <i>Urban gmina:</i> | | | | | |
| Rypin | 3236,76 | 1778,71 | 3032,64 | 2765,30 | 264,48 |
| Gminy wiejskie: <i>Rural gminas:</i> | | | | | |
| Brzuze | 2990,93 | 841,16 | 3179,82 | 2623,89 | 555,93 |
| Rogowo | 3808,12 | 1113,38 | 3868,01 | 2892,50 | 975,51 |
| Rypin | 3140,08 | 1197,44 | 3196,74 | 2651,30 | 545,45 |
| Skrwilno | 3258,88 | 701,26 | 3211,11 | 2836,95 | 374,17 |
| Wąpielsk | 3248,21 | 789,23 | 3162,95 | 2832,73 | 330,22 |
| POWIAT WĄBRZESKI | | | | | |
| Gmina miejska: <i>Urban gmina:</i> | | | | | |
| Wąbrzeźno | 3150,91 | 1759,32 | 3229,31 | 2642,67 | 586,35 |
| Gminy wiejskie: <i>Rural gminas:</i> | | | | | |
| Dębowa Łąka | 4146,01 | 1178,94 | 4356,03 | 2995,92 | 1360,12 |
| Książki | 4189,93 | 1287,22 | 4441,02 | 3123,38 | 1317,64 |
| Płużnica | 4800,94 | 1854,61 | 5207,12 | 3246,87 | 1960,25 |
| Wąbrzeźno | 3127,62 | 1185,61 | 3541,10 | 2498,03 | 1043,06 |
| PODREGION INOWROCŁAWSKI SUBREGION | | | | | |
| POWIAT INOWROCŁAWSKI | | | | | |
| Gmina miejska: <i>Urban gmina:</i> | | | | | |
| Inowrocław | 3079,33 | 1928,56 | 3045,82 | 2782,01 | 263,81 |
| Gminy miejsko-wiejskie: <i>Urban-rural gminas:</i> | | | | | |
| Gniewkowo | 3202,43 | 1408,08 | 3405,76 | 2708,92 | 696,85 |
| Janikowo | 3396,60 | 2283,06 | 3376,66 | 2933,35 | 443,31 |
| Kruszwica | 3091,49 | 1601,98 | 3317,16 | 2788,86 | 528,30 |
| Pakość | 3218,35 | 1967,91 | 3181,82 | 2713,07 | 468,74 |
| Gminy wiejskie: <i>Rural gminas:</i> | | | | | |
| Dąbrowa Biskupia | 3427,83 | 1441,77 | 3332,81 | 3174,18 | 158,62 |
| Inowrocław | 3330,37 | 2079,15 | 3452,87 | 2767,20 | 685,66 |
| Rojewo | 3360,81 | 1290,34 | 3480,89 | 2918,85 | 562,04 |
| Złotniki Kujawskie | 2821,29 | 1083,42 | 3073,02 | 2496,30 | 576,72 |

^a Łącznie z dotacjami na finansowanie zadań inwestycyjnych samorządowych zakładów budżetowych.

^a Including allocations for financing investment tasks of self-government budgetary establishments.

TABL. 4 (81). **DOCHODY I WYDATKI BUDŻETÓW GMIN NA 1 MIESZKAŃCA W 2014 R. (cd.)**
REVENUE AND EXPENDITURE OF GMINAS BUDGETS PER CAPITA IN 2014 (cont.)

| WYSZCZEGÓLNIENIE SPECIFICATION | Dochody Revenue | | Wydatki Expenditure | | |
|---|--------------------|---|------------------------|--------------------------------|---|
| | ogółem total | w tym własne of which own revenue | ogółem total | w tym of which | |
| | | | | bieżące current expenditure | inwestycyjne ^a investment expenditure ^a |
| w zł in zł | | | | | |
| POWIAT MOGILEŃSKI | | | | | |
| Gminy miejsko-wiejskie: <i>Urban-rural gminas:</i> | | | | | |
| Mogilno | 3281,24 | 1567,17 | 3285,03 | 2581,36 | 691,58 |
| Strzelno | 3741,09 | 1442,23 | 3637,84 | 3154,04 | 483,80 |
| Gminy wiejskie: <i>Rural gminas:</i> | | | | | |
| Dąbrowa | 3468,18 | 1471,83 | 3549,40 | 2859,86 | 689,54 |
| Jezióra Wielkie | 3178,72 | 1316,25 | 3046,65 | 2747,91 | 298,74 |
| POWIAT NAKIELSKI | | | | | |
| Gminy miejsko-wiejskie: <i>Urban-rural gminas:</i> | | | | | |
| Kcynia | 3626,40 | 1077,74 | 3944,24 | 3439,71 | 504,53 |
| Mrocza | 3636,36 | 914,15 | 3910,71 | 3022,16 | 888,55 |
| Nakło nad Notecią | 3376,61 | 1639,27 | 3741,95 | 2542,08 | 1176,35 |
| Szubin | 2937,08 | 1233,23 | 2864,53 | 2660,44 | 204,06 |
| Gmina wiejska: <i>Rural gmina:</i> | | | | | |
| Sadki | 2974,69 | 1017,21 | 2903,26 | 2552,87 | 350,40 |
| POWIAT ŻNIŃSKI | | | | | |
| Gminy miejsko-wiejskie: <i>Urban-rural gminas:</i> | | | | | |
| Barcin | 3839,57 | 2360,92 | 3989,06 | 3288,23 | 700,83 |
| Janowiec Wielkopolski | 2989,95 | 1078,64 | 3019,71 | 2599,08 | 420,63 |
| Łabiszyn | 3044,81 | 968,30 | 3143,67 | 2781,90 | 361,77 |
| Żnin | 2983,70 | 1496,91 | 2852,85 | 2676,98 | 175,87 |
| Gminy wiejskie: <i>Rural gminas:</i> | | | | | |
| Gąsawa | 3221,28 | 1380,28 | 3247,98 | 2919,04 | 328,95 |
| Rogowo | 3412,41 | 1330,89 | 3592,92 | 3114,22 | 478,70 |
| PODREGION ŚWIECKI SUBREGION | | | | | |
| POWIAT SĘPOLEŃSKI | | | | | |
| Gminy miejsko-wiejskie: <i>Urban-rural gminas:</i> | | | | | |
| Kamień Krajeński | 3340,03 | 1260,15 | 3375,61 | 2910,20 | 456,32 |
| Sępólno Krajeńskie | 2998,65 | 1317,39 | 3060,64 | 2534,03 | 499,98 |
| Więcbork | 3169,76 | 1214,55 | 3190,26 | 2715,92 | 474,34 |
| Gmina wiejska: <i>Rural gmina:</i> | | | | | |
| Sośno | 3314,98 | 934,08 | 3242,59 | 3075,33 | 167,26 |

^a Łącznie z dotacjami na finansowanie zadań inwestycyjnych samorządowych zakładów budżetowych.

^a Including allocations for financing investment tasks of self-government budgetary establishments.

TABL. 4 (81). **DOCHODY I WYDATKI BUDŻETÓW GMIN NA 1 MIESZKAŃCA W 2014 R. (cd.)**
REVENUE AND EXPENDITURE OF GMINAS BUDGETS PER CAPITA IN 2014 (cont.)

| WYSZCZEGÓLNIENIE SPECIFICATION | Dochody Revenue | | Wydatki Expenditure | | |
|---|--------------------|---|------------------------|--------------------------------|---|
| | ogółem total | w tym własne of which own revenue | ogółem total | w tym of which | |
| | | | | bieżące current expenditure | inwestycyjne ^a investment expenditure ^a |
| w zł in zł | | | | | |
| POWIAT ŚWIECKI | | | | | |
| Gminy miejsko-wiejskie: <i>Urban-rural gminas:</i> | | | | | |
| Nowe | 3077,59 | 1245,66 | 3035,56 | 2659,62 | 375,93 |
| Świecie | 4019,07 | 2332,87 | 4475,18 | 2903,89 | 1517,62 |
| Gminy wiejskie: <i>Rural gminas:</i> | | | | | |
| Bukowiec | 4232,78 | 1496,48 | 4329,50 | 2795,90 | 1533,60 |
| Dragacz | 3250,65 | 1419,35 | 3262,81 | 2791,31 | 471,51 |
| Drzycim | 3126,80 | 1229,28 | 3240,71 | 2757,65 | 483,06 |
| Jeżewo | 2894,27 | 959,00 | 2902,19 | 2579,90 | 322,29 |
| Lniano | 4010,62 | 1541,16 | 3776,61 | 2913,66 | 862,95 |
| Osie | 3722,25 | 1655,18 | 3693,02 | 3008,72 | 684,31 |
| Pruszcz | 2970,97 | 1018,45 | 3110,51 | 2653,09 | 445,19 |
| Świekatowo | 3644,63 | 1155,90 | 3979,33 | 3086,39 | 892,94 |
| Warlubie | 3377,86 | 1333,00 | 3418,38 | 3080,69 | 337,69 |
| POWIAT TUCHOLSKI | | | | | |
| Gmina miejsko-wiejska: <i>Urban-rural gmina:</i> | | | | | |
| Tuchola | 2783,97 | 1273,71 | 2750,86 | 2492,61 | 258,25 |
| Gminy wiejskie: <i>Rural gmina:</i> | | | | | |
| Cekcyn | 3910,02 | 1363,57 | 3857,75 | 2903,76 | 953,98 |
| Gostycyn | 3328,62 | 1043,80 | 3610,10 | 2817,76 | 792,34 |
| Kęsowo | 4763,24 | 2267,67 | 4882,39 | 3543,72 | 1338,67 |
| Lubiewo | 4784,09 | 1125,36 | 5062,07 | 3587,93 | 1474,14 |
| Śliwice | 3797,64 | 1566,39 | 4071,76 | 2933,73 | 1138,03 |
| PODREGION WŁOCŁAWSKI SUBREGION | | | | | |
| POWIAT ALEKSANDROWSKI | | | | | |
| Gminy miejskie: <i>Urban gminas:</i> | | | | | |
| Aleksandrów Kujawski | 2962,52 | 1196,98 | 2805,98 | 2642,18 | 163,80 |
| Ciechocinek | 3932,68 | 2774,39 | 4472,63 | 2811,08 | 1661,55 |
| Nieszawa | 3969,85 | 1157,56 | 3852,78 | 3002,45 | 850,33 |
| Gminy wiejskie: <i>Rural gminas:</i> | | | | | |
| Aleksandrów Kujawski | 3128,85 | 1132,01 | 3098,75 | 2592,98 | 505,77 |
| Bądkowo | 2992,31 | 1262,45 | 2855,03 | 2674,71 | 180,33 |
| Koneck | 3265,32 | 974,17 | 3341,59 | 2829,85 | 511,74 |
| Raciążek | 3494,27 | 1276,48 | 3376,01 | 2913,11 | 462,90 |
| Waganiec | 3333,86 | 1379,68 | 3112,04 | 2776,03 | 336,01 |
| Zakrzewo | 3613,86 | 1854,51 | 3596,68 | 3250,28 | 346,40 |

^a Łącznie z dotacjami na finansowanie zadań inwestycyjnych samorządowych zakładów budżetowych.

^a Including allocations for financing investment tasks of self-government budgetary establishments.

TABLE 4 (81). **DOCHODY I WYDATKI BUDŻETÓW GMIN NA 1 MIESZKAŃCA W 2014 R. (dok.)**
REVENUE AND EXPENDITURE OF GMINAS BUDGETS PER CAPITA IN 2014 (cont.)

| WYSZCZEGÓLNIENIE SPECIFICATION | Dochody Revenue | | Wydatki Expenditure | | |
|---|--------------------|---|------------------------|--------------------------------|---|
| | ogółem total | w tym własne of which own revenue | ogółem total | w tym of which | |
| | | | | bieżące current expenditure | inwestycyjne ^a investment expenditure ^a |
| w zł in zł | | | | | |
| POWIAT LIPNOWSKI | | | | | |
| Gmina miejska: <i>Urban gmina:</i> | | | | | |
| Lipno | 3017,24 | 1235,58 | 2899,07 | 2807,04 | 92,03 |
| Gminy miejsko-wiejskie: <i>Urban-rural gminas:</i> | | | | | |
| Dobrzyń nad Wisłą | 3893,92 | 1613,61 | 3705,37 | 3420,75 | 284,62 |
| Skępe | 3642,15 | 1242,72 | 3703,77 | 3218,56 | 485,21 |
| Gminy wiejskie: <i>Rural gminas:</i> | | | | | |
| Bobrowniki | 3550,99 | 1306,54 | 3414,69 | 3078,43 | 336,26 |
| Chrostkowo | 3833,48 | 1156,34 | 4378,38 | 3003,65 | 1374,73 |
| Kikół | 3380,87 | 916,83 | 3575,07 | 3046,13 | 528,94 |
| Lipno | 3360,41 | 1013,15 | 3360,95 | 2953,28 | 407,67 |
| Tłuchowo | 3673,31 | 1257,80 | 3761,79 | 3293,86 | 467,94 |
| Wielgie | 3855,06 | 1128,41 | 4039,69 | 3451,56 | 588,13 |
| POWIAT RADZIEJOWSKI | | | | | |
| Gmina miejska: <i>Urban gmina:</i> | | | | | |
| Radziejów | 3466,16 | 1774,90 | 3423,32 | 2881,23 | 542,09 |
| Gmina miejsko-wiejska: <i>Urban-rural gmina:</i> | | | | | |
| Piotrków Kujawski | 3187,77 | 1007,71 | 3266,96 | 2934,24 | 332,72 |
| Gminy wiejskie: <i>Rural gminas:</i> | | | | | |
| Bytoń | 3265,76 | 683,85 | 3214,54 | 2799,49 | 415,04 |
| Dobre | 3362,69 | 1095,40 | 3470,99 | 2781,61 | 689,38 |
| Osięciny | 3094,25 | 841,54 | 3062,63 | 2735,13 | 327,50 |
| Radziejów | 3188,60 | 1185,17 | 3484,80 | 2859,07 | 625,72 |
| Topółka | 3723,08 | 961,77 | 3516,47 | 3296,07 | 220,40 |
| POWIAT WŁOCŁAWSKI | | | | | |
| Gmina miejska: <i>Urban gminas:</i> | | | | | |
| Kowal | 3840,87 | 1726,17 | 4586,30 | 3426,52 | 1159,77 |
| Gminy miejsko-wiejskie: <i>Urban-rural gminas:</i> | | | | | |
| Brześć Kujawski | 3349,12 | 1434,04 | 3517,94 | 2537,29 | 980,66 |
| Chodecz | 3242,00 | 987,73 | 3089,98 | 2715,32 | 374,65 |
| Izbica Kujawska | 3159,88 | 874,48 | 3166,08 | 2640,05 | 526,02 |
| Lubień Kujawski | 3293,07 | 1071,99 | 3338,07 | 2646,17 | 691,90 |
| Lubraniec | 3573,41 | 1168,49 | 3774,85 | 2537,68 | 1237,17 |
| Gminy wiejskie: <i>Rural gminas:</i> | | | | | |
| Baruchowo | 4209,08 | 1762,79 | 4072,33 | 2756,32 | 1316,01 |
| Boniewo | 4323,56 | 1048,75 | 4435,23 | 2754,36 | 1680,87 |
| Choceń | 3217,21 | 776,25 | 3231,60 | 2583,40 | 648,20 |
| Fabianki | 2836,04 | 1425,17 | 3003,24 | 2419,82 | 583,42 |
| Kowal | 3445,87 | 880,37 | 3588,46 | 2485,28 | 1103,17 |
| Lubanie | 3447,41 | 1805,04 | 3512,23 | 2997,20 | 515,03 |
| Włocławek | 3556,69 | 1766,51 | 3485,62 | 2800,32 | 685,30 |

^a Łącznie z dotacjami na finansowanie zadań inwestycyjnych samorządowych zakładów budżetowych.

^a Including allocations for financing investment tasks of self-government budgetary establishments.

TABL. 5 (82). DOCHODY BUDŻETÓW POWIATÓW I MIAST NA PRAWACH POWIATU WEDŁUG
REVENUE OF POWIATS BUDGETS AND CITIES WITH POWIAT STATUS BY TYPE IN 2014

| Lp. No. | WYSZCZEGÓLNIENIE SPECIFICATION | Ogółem Grand total | W tym | | | |
|------------|--|-----------------------|-------------------------------|--|---|--|
| | | | dochody własne own revenue | | | |
| | | | razem total | w tym of which | | |
| | | | | udział w podatku dochodowym od osób prawnych share in corporate income tax | udział w podatku dochodowym od osób fizycznych share in personal income tax | dochody z majątku revenue from property |
| w tys. zł | | | | | | |
| 1 | WOJEWÓDZTWO VOIVODSHIP | 4886258,1 | 2495073,9 | 62508,4 | 913664,1 | 261924,6 |
| 2 | powiaty | 1247142,8 | 346324,0 | 6697,7 | 169238,5 | 13013,0 |
| 3 | miasta na prawach powiatu cities with powiat status | 3639115,3 | 2148749,9 | 55810,8 | 744425,6 | 248911,6 |
| | Podregion bydgosko-toruński Subregion | | | | | |
| | Powiaty: | | | | | |
| | Powiaty: | | | | | |
| 4 | bydgoski | 73179,5 | 34616,3 | 738,7 | 23274,2 | 650,4 |
| 5 | toruński | 90856,5 | 34824,3 | 321,7 | 14459,9 | 1564,3 |
| | Miasta na prawach powiatu: Cities with powiat status: | | | | | |
| 6 | Bydgoszcz | 1527479,6 | 998373,1 | 23931,3 | 361622,5 | 123198,2 |
| 7 | Toruń | 1028764,7 | 598333,7 | 16869,1 | 212769,1 | 96679,5 |
| | Podregion grudziądzki Subregion | | | | | |
| | Powiaty: | | | | | |
| | Powiaty: | | | | | |
| 8 | brodnicki | 65474,6 | 18682,2 | 549,1 | 10001,1 | 475,1 |
| 9 | chełmiński | 55273,7 | 11367,6 | 119,3 | 5976,8 | 102,1 |
| 10 | golubsko-dobrzyński | 45952,3 | 9432,1 | 259,7 | 5036,5 | 981,4 |
| 11 | grudziądzki | 24613,3 | 7461,7 | 147,1 | 4104,6 | 49,4 |
| 12 | rypiński | 45900,0 | 11787,9 | 176,8 | 4927,6 | 477,1 |
| 13 | wąbrzeski | 43163,9 | 8220,5 | 433,1 | 4044,7 | 238,5 |
| | Miasto na prawach powiatu: City with powiat status: | | | | | |
| 14 | Grudziądz | 505085,1 | 212335,6 | 3918,2 | 72422,3 | 12784,0 |
| | Podregion inowrocławski Subregion | | | | | |
| | Powiaty: | | | | | |
| | Powiaty: | | | | | |
| 15 | inowrocławski | 156594,0 | 46437,1 | 1168,9 | 24249,1 | 905,3 |
| 16 | mogileński | 62603,2 | 11897,9 | 349,9 | 5714,2 | 513,8 |
| 17 | nakielski | 82054,5 | 19795,9 | 286,9 | 10479,9 | 1390,2 |
| 18 | żniński | 69317,4 | 18471,4 | 523,9 | 7815,6 | 229,8 |
| | Podregion świecki Subregion | | | | | |
| | Powiaty: | | | | | |
| | Powiaty: | | | | | |
| 19 | sępoleński | 52535,8 | 12971,5 | 89,8 | 3787,3 | 632,5 |
| 20 | świecki | 97495,7 | 27625,8 | 876,4 | 13719,3 | 1528,0 |
| 21 | tucholski | 55829,3 | 11100,0 | 102,4 | 5163,2 | 862,9 |
| | Podregion włocławski Subregion | | | | | |
| | Powiaty: | | | | | |
| | Powiaty: | | | | | |
| 22 | aleksandrowski | 47710,3 | 14342,0 | 244,9 | 6536,3 | 601,5 |
| 23 | lipnowski | 59565,7 | 15745,0 | 107,4 | 6868,2 | 1272,3 |
| 24 | radziejowski | 45748,5 | 9872,2 | 53,1 | 4192,0 | 390,4 |
| 25 | włocławski | 73274,6 | 21672,5 | 148,5 | 8888,0 | 148,0 |
| | Miasto na prawach powiatu: City with powiat status: | | | | | |
| 26 | Włocławek | 577786,0 | 339707,4 | 11092,2 | 97611,6 | 16250,0 |

RODZAJÓW W 2014 R.

| Of which | | | | | | Lp. No. |
|--|--|---|---|---|--|------------|
| dotacje celowe z budżetu państwa <i>targeted grants from the state budget</i> | | | subwencja ogólna z budżetu państwa <i>general subvention from the state budget</i> | | | |
| razem <i>total</i> | w tym <i>of which</i> | | razem <i>total</i> | w tym część oświatowa <i>of which educational part</i> | | |
| | na zadania z zakresu administracji rządowej <i>for government administration tasks</i> | na zadania własne <i>for own tasks</i> | | | | |
| 611328,0 | 415330,8 | 194519,8 | 1451026,1 | 1235646,5 | | 1 |
| 215520,2 | 148487,8 | 65748,7 | 566196,2 | 414742,2 | | 2 |
| 395807,8 | 266843,0 | 128771,1 | 884829,9 | 820904,3 | | 3 |
| 7877,5 | 1780,8 | 6085,4 | 16671,2 | 13735,1 | | 4 |
| 11811,6 | 6769,7 | 4950,3 | 27241,6 | 18468,4 | | 5 |
| 157539,9 | 114255,5 | 43228,6 | 346459,4 | 333387,1 | | 6 |
| 93720,8 | 64593,4 | 29060,0 | 234903,1 | 223265,2 | | 7 |
| 8643,3 | 8134,3 | 504,7 | 35552,3 | 29513,7 | | 8 |
| 11962,8 | 7348,1 | 4609,1 | 26492,8 | 20192,2 | | 9 |
| 8334,7 | 7185,4 | 317,2 | 25373,3 | 18086,8 | | 10 |
| 1761,1 | 634,8 | 1126,3 | 12942,1 | 2775,5 | | 11 |
| 7342,6 | 6226,5 | 1114,9 | 23290,8 | 18524,4 | | 12 |
| 7398,6 | 5844,4 | 1552,2 | 16406,8 | 12134,1 | | 13 |
| 69497,6 | 44333,3 | 25113,4 | 147254,1 | 118929,9 | | 14 |
| 27420,5 | 18006,1 | 9404,0 | 80374,8 | 67087,0 | | 15 |
| 8174,4 | 6099,6 | 1979,8 | 34944,5 | 28373,4 | | 16 |
| 12886,6 | 11301,5 | 1514,8 | 46282,7 | 35896,7 | | 17 |
| 14284,0 | 8418,3 | 5838,9 | 31773,4 | 21636,5 | | 18 |
| 10255,2 | 5947,5 | 4276,7 | 23244,8 | 16057,1 | | 19 |
| 16527,9 | 9696,9 | 6828,2 | 38035,8 | 29516,8 | | 20 |
| 10457,5 | 6689,4 | 3760,4 | 27716,1 | 20732,3 | | 21 |
| 10759,9 | 9072,3 | 1613,3 | 20653,3 | 14604,5 | | 22 |
| 12168,4 | 8929,1 | 3239,3 | 29576,3 | 17890,5 | | 23 |
| 7006,3 | 6716,5 | 289,8 | 25245,0 | 18744,8 | | 24 |
| 20447,1 | 13686,6 | 6743,6 | 24378,8 | 10772,3 | | 25 |
| 75049,6 | 43660,9 | 31369,2 | 156213,4 | 145322,0 | | 26 |

in thous. zł

TABL. 6 (83). DOCHODY BUDŻETÓW POWIATÓW I MIAST NA PRAWACH POWIATU WEDŁUG
REVENUE OF POWIATS BUDGETS AND CITIES WITH POWIAT STATUS BY DIVISION IN 2014

| Lp. No. | WYSZCZEGÓLNIENIE SPECIFICATION | Ogółem <i>Grand total</i> | W tym | | |
|------------|---|------------------------------|---|---|---|
| | | | transport i łączność <i>transport and communication</i> | gospodarka mieszkaniowa <i>dwelling economy</i> | administracja publiczna <i>public administration</i> |
| w tys. zł | | | | | |
| 1 | WOJEWÓDZTWO VOIVODSHIP | 4886258,1 | 417149,0 | 253203,3 | 46808,7 |
| 2 | powiaty <i>powiats</i> | 1247142,8 | 78270,2 | 13544,0 | 11270,6 |
| 3 | miasta na prawach powiatu <i>cities with powiat status</i> | 3639115,3 | 338878,8 | 239659,3 | 35538,1 |
| | Podregion bydgosko- -toruński Subregion | | | | |
| | Powiaty: | | | | |
| 4 | Powiaty: | 73179,5 | 12707,3 | 1530,6 | 1029,6 |
| 5 | bydgoski toruński | 90856,5 | 13386,8 | 1694,2 | 455,6 |
| | Miasta na prawach powiatu: <i>Cities with powiat status:</i> | | | | |
| 6 | Bydgoszcz | 1527479,6 | 103955,9 | 128531,6 | 17421,7 |
| 7 | Toruń | 1028764,7 | 111333,2 | 67957,9 | 7159,9 |
| | Podregion grudziądzki Subregion | | | | |
| | Powiaty: | | | | |
| | Powiaty: | | | | |
| 8 | brodnicki | 65474,6 | 308,7 | 171,5 | 770,0 |
| 9 | chełmiński | 55273,7 | 993,2 | 56,9 | 574,5 |
| 10 | golubsko-dobrzyński | 45952,3 | 273,1 | 1019,6 | 617,0 |
| 11 | grudziądzki | 24613,3 | 2281,8 | 82,8 | 254,9 |
| 12 | rypiński | 45900,0 | 1050,3 | 325,6 | 319,0 |
| 13 | wąbrzeski | 43163,9 | 10503,7 | 60,6 | 305,9 |
| | Miasto na prawach powiatu: <i>City with powiat status:</i> | | | | |
| 14 | Grudziądz | 505085,1 | 75191,9 | 23648,0 | 3549,1 |
| | Podregion inowrocławski Subregion | | | | |
| | Powiaty: | | | | |
| | Powiaty: | | | | |
| 15 | inowrocławski | 156594,0 | 1883,7 | 1437,5 | 1232,1 |
| 16 | mogileński | 62603,2 | 830,5 | 630,1 | 193,4 |
| 17 | nakielski | 82054,5 | 1562,3 | 1246,9 | 520,4 |
| 18 | żniński | 69317,4 | 3483,6 | 436,0 | 1230,2 |
| | Podregion świecki Subregion | | | | |
| | Powiaty: | | | | |
| | Powiaty: | | | | |
| 19 | sępoleński | 52535,8 | 2756,1 | 769,8 | 772,8 |
| 20 | świecki | 97495,7 | 15666,4 | 1726,8 | 498,4 |
| 21 | tucholski | 55829,3 | 6497,3 | 762,4 | 388,4 |
| | Podregion włocławski Subregion | | | | |
| | Powiaty: | | | | |
| | Powiaty: | | | | |
| 22 | aleksandrowski | 47710,3 | 44,4 | 550,7 | 547,1 |
| 23 | lipnowski | 59565,7 | 210,9 | 632,1 | 560,6 |
| 24 | radziejowski | 45748,5 | 96,0 | 291,0 | 543,6 |
| 25 | włocławski | 73274,6 | 3734,0 | 118,9 | 457,0 |
| | Miasto na prawach powiatu: <i>City with powiat status:</i> | | | | |
| 26 | Włocławek | 577786,0 | 48397,8 | 19521,9 | 7407,4 |

DZIAŁÓW W 2014 R.

| Of which | | | | | | Lp. No. |
|--|--|---------------------------------------|---|--|---|------------|
| bezpieczeństwo publiczne i ochrona przeciwpożarowa <i>public safety and fire protection</i> | oświata i wychowanie <i>education</i> | ochrona zdrowia <i>health care</i> | pomoc społeczna i pozostałe zadania w zakresie polityki społecznej <i>social assistance and other tasks in sphere of social policy</i> | gospodarka komunalna i ochrona środowiska <i>municipal economy and environmental protection</i> | kultura fizyczna <i>physical education</i> | |
| <i>in thous. zł</i> | | | | | | |
| 113179,1 | 94548,9 | 92274,9 | 506799,4 | 82324,9 | 56764,8 | 1 |
| 59313,8 | 21308,5 | 64825,1 | 177342,8 | 8232,2 | 1565,1 | 2 |
| 53865,3 | 73240,5 | 27449,8 | 329456,5 | 74092,8 | 55199,8 | 3 |
| – | 1665,9 | 28,1 | 9552,8 | 207,1 | – | 4 |
| – | 1615,2 | 4382,9 | 19194,3 | 1696,4 | 110,2 | 5 |
| 19168,9 | 40467,8 | 14350,6 | 119357,2 | 10077,3 | 7354,7 | 6 |
| 16187,1 | 15638,1 | 6630,8 | 71923,3 | 39635,2 | 38922,6 | 7 |
| 3769,0 | 1634,5 | 2944,3 | 5271,0 | 252,7 | – | 8 |
| 3527,9 | 248,3 | 2637,4 | 10754,5 | 73,8 | – | 9 |
| 3261,0 | 473,6 | 2496,6 | 3839,5 | 58,6 | – | 10 |
| – | 146,8 | 22,4 | 2042,5 | 205,4 | – | 11 |
| 3304,6 | 3248,6 | 2150,7 | 4496,7 | 88,5 | 0,0 | 12 |
| 3008,3 | 275,7 | 1836,3 | 4330,7 | 136,8 | 1,1 | 13 |
| 8378,0 | 11208,5 | 6372,3 | 69817,3 | 8312,1 | 1906,8 | 14 |
| 7340,4 | 1574,2 | 8464,2 | 21002,7 | 1587,5 | 5,7 | 15 |
| 3131,3 | 4411,0 | 2141,7 | 7285,4 | 78,7 | 0,0 | 16 |
| 6069,9 | 1289,5 | 3734,0 | 6296,1 | 118,0 | 0,0 | 17 |
| 3381,1 | 185,9 | 3567,0 | 13398,7 | 456,8 | – | 18 |
| 3139,1 | 598,7 | 2081,6 | 12377,6 | 70,7 | – | 19 |
| 4346,8 | 1227,8 | 3999,9 | 11527,6 | 1642,4 | – | 20 |
| 3204,0 | 897,1 | 2325,7 | 5191,3 | 667,3 | – | 21 |
| 5254,6 | 337,8 | 2959,2 | 7450,9 | 438,8 | – | 22 |
| 3681,2 | 999,1 | 4540,7 | 7944,9 | 123,6 | 957,1 | 23 |
| 2894,5 | 302,2 | 2611,4 | 6638,6 | 67,2 | 491,0 | 24 |
| – | 176,6 | 11900,9 | 18747,2 | 261,9 | – | 25 |
| 10131,3 | 5926,1 | 96,2 | 68358,7 | 16068,1 | 7015,6 | 26 |

TABL. 7 (84). WYDATKI BUDŻETÓW POWIATÓW I MIAST NA PRAWACH POWIATU WEDŁUG
EXPENDITURE OF POWIATS BUDGETS AND CITIES WITH POWIAT STATUS BY TYPE IN 2014

| Lp. No. | WYSZCZEGÓLNIENIE SPECIFICATION | Ogółem Grand total | Wydatki bieżące | | |
|------------|--|-----------------------|------------------|-------------------|--|
| | | | razem total | w tym | |
| | | | | dotacje grants | świadczenia na rzecz osób fizycznych benefits for natural persons |
| w tys. zł | | | | | |
| 1 | WOJEWÓDZTWO VOIVODSHIP | 5057451,3 | 4022972,6 | 353958,5 | 370688,9 |
| 2 | powiaty | 1253243,2 | 1065355,0 | 59033,9 | 48615,8 |
| 3 | miasta na prawach powiatu cities with powiat status | 3804208,1 | 2957617,6 | 294924,6 | 322073,1 |
| | Podregion bydgosko-toruński Subregion | | | | |
| | Powiaty: Powiaty: | | | | |
| 4 | bydgoski | 74788,2 | 51917,5 | 4168,5 | 3533,7 |
| 5 | toruński | 90981,8 | 67657,2 | 1140,6 | 3698,7 |
| | Miasta na prawach powiatu: Cities with powiat status: | | | | |
| 6 | Bydgoszcz | 1580611,2 | 1343331,3 | 131949,6 | 123819,5 |
| 7 | Toruń | 1126983,1 | 745945,4 | 88517,4 | 75621,9 |
| | Podregion grudziądzki Subregion | | | | |
| | Powiaty: Powiaty: | | | | |
| 8 | brodnicki | 67258,8 | 58992,2 | 3415,2 | 2361,4 |
| 9 | chełmiński | 52661,6 | 47276,2 | 5130,0 | 2275,8 |
| 10 | golubsko-dobrzyński | 47278,2 | 42568,3 | 1312,2 | 2428,8 |
| 11 | grudziądzki | 25780,1 | 18670,9 | 1980,3 | 999,9 |
| 12 | rypiński | 43882,2 | 41695,5 | 436,2 | 1752,4 |
| 13 | wąbrzeski | 41890,8 | 30405,7 | 802,0 | 1584,6 |
| | Miasto na prawach powiatu: City with powiat status: | | | | |
| 14 | Grudziądz | 536518,2 | 398091,9 | 33189,9 | 60182,2 |
| | Podregion inowrocławski Subregion | | | | |
| | Powiaty: Powiaty: | | | | |
| 15 | inowrocławski | 154886,7 | 141284,7 | 8432,3 | 5287,6 |
| 16 | mogileński | 61168,6 | 57968,8 | 1458,6 | 2736,5 |
| 17 | nakielski | 86174,3 | 72612,4 | 3583,5 | 3510,8 |
| 18 | żniński | 71317,4 | 60985,4 | 5934,9 | 2809,6 |
| | Podregion świecki Subregion | | | | |
| | Powiaty: Powiaty: | | | | |
| 19 | sępoleński | 54544,9 | 48378,8 | 3259,0 | 2245,0 |
| 20 | świecki | 99732,3 | 71123,0 | 4660,9 | 2459,9 |
| 21 | tucholski | 52028,8 | 44451,3 | 1008,6 | 1726,1 |
| | Podregion włocławski Subregion | | | | |
| | Powiaty: Powiaty: | | | | |
| 22 | aleksandrowski | 45060,7 | 43496,9 | 3729,7 | 2506,2 |
| 23 | lipnowski | 63332,4 | 57444,8 | 2138,2 | 2474,8 |
| 24 | radziejowski | 44814,0 | 43630,2 | 2457,0 | 1534,4 |
| 25 | włocławski | 75661,3 | 64795,3 | 3986,1 | 2689,6 |
| | Miasto na prawach powiatu: City with powiat status: | | | | |
| 26 | Włocławek | 560095,5 | 470248,9 | 41267,7 | 62449,5 |

a Łącznie z dotacjami na finansowanie zadań inwestycyjnych samorządowych zakładów budżetowych.

a Including allocations for financing investment tasks of self-government budgetary establishments.

RODZAJÓW W 2014 R.

| Current expenditure | | Wydatki majątkowe | | Property expenditure | Lp. No |
|--|--|-------------------|--|----------------------|-----------|
| of which | | razem total | w tym inwestycyjne ^a of which investments expenditure ^a | | |
| wynagrodzenia wages and salaries | zakup materiałów i usług purchase of materials and services | | | | |
| <i>in thous. zł</i> | | | | | |
| 1613075,3 | 1066945,0 | 1034478,7 | 990193,8 | | 1 |
| 546768,6 | 202035,1 | 187888,2 | 186541,7 | | 2 |
| 1066306,7 | 864909,9 | 846590,5 | 803652,1 | | 3 |
| 23881,3 | 13914,6 | 22870,8 | 22870,8 | | 4 |
| 32198,1 | 16689,9 | 23324,7 | 23030,7 | | 5 |
| 466288,5 | 446444,9 | 237279,9 | 217593,1 | | 6 |
| 267987,6 | 199837,8 | 381037,7 | 362613,7 | | 7 |
| 31774,7 | 9265,9 | 8266,7 | 8266,7 | | 8 |
| 25087,4 | 6221,8 | 5385,5 | 5385,5 | | 9 |
| 20022,3 | 8846,5 | 4709,9 | 3892,4 | | 10 |
| 6767,4 | 7155,6 | 7109,2 | 7109,2 | | 11 |
| 25023,7 | 6664,9 | 2186,7 | 2186,7 | | 12 |
| 16163,4 | 5905,6 | 11485,1 | 11250,1 | | 13 |
| 148531,3 | 99275,7 | 138426,3 | 133602,7 | | 14 |
| 78101,8 | 20190,4 | 13602,0 | 13602,0 | | 15 |
| 31007,0 | 13254,5 | 3199,8 | 3199,8 | | 16 |
| 39204,4 | 13000,0 | 13561,9 | 13561,9 | | 17 |
| 29540,6 | 11136,8 | 10332,0 | 10332,0 | | 18 |
| 25385,3 | 8513,7 | 6166,1 | 6166,1 | | 19 |
| 37203,2 | 13994,3 | 28609,3 | 28609,3 | | 20 |
| 25052,5 | 6911,7 | 7577,4 | 7577,4 | | 21 |
| 22567,1 | 6840,5 | 1563,8 | 1563,8 | | 22 |
| 29471,0 | 10422,2 | 5887,5 | 5887,5 | | 23 |
| 24016,2 | 7428,6 | 1183,8 | 1183,8 | | 24 |
| 24301,3 | 15677,8 | 10866,0 | 10866,0 | | 25 |
| 183499,3 | 119351,5 | 89846,6 | 89842,6 | | 26 |

TABL. 8 (85). WYDATKI BUDŻETÓW POWIATÓW I MIAST NA PRAWACH POWIATU WEDŁUG
EXPENDITURE OF POWIATS BUDGETS AND CITIES WITH POWIAT STATUS BY DIVISION

| Lp. No. | WYSZCZEGÓLNIENIE SPECIFICATION | Ogółem Total | W tym | | |
|------------|--|------------------|---|---|--|
| | | | transport i łączność transport and communication | administracja publiczna public administration | bezpieczeństwo publiczne i ochrona przeciwpożarowa public safety and fire protection |
| | | | | | w tys. zł |
| 1 | WOJEWÓDZTWO VOIVODSHIP | 5057451,3 | 1111581,6 | 312635,6 | 142484,7 |
| 2 | powiaty powiats | 1253243,2 | 213302,9 | 124700,2 | 60605,0 |
| 3 | miasta na prawach powiatu cities with powiat status | 3804208,1 | 898278,6 | 187935,4 | 81879,6 |
| | Podregion bydgosko- -toruński Subregion | | | | |
| | Powiaty: | | | | |
| | Powiaty: | | | | |
| 4 | bydgoski | 74788,2 | 26679,5 | 11120,2 | 104,6 |
| 5 | toruński | 90981,8 | 19503,2 | 10909,0 | 90,9 |
| | Miasta na prawach powiatu: Cities with powiat status: | | | | |
| 6 | Bydgoszcz | 1580611,2 | 331112,5 | 89640,6 | 33263,9 |
| 7 | Toruń | 1126983,1 | 348408,8 | 45324,1 | 24135,5 |
| | Podregion grudziądzki Subregion | | | | |
| | Powiaty: | | | | |
| | Powiaty: | | | | |
| 8 | brodnicki | 67258,8 | 5781,8 | 6677,4 | 3805,0 |
| 9 | chełmiński | 52661,6 | 4012,7 | 4624,7 | 3738,7 |
| 10 | golubsko-dobrzyński | 47278,2 | 5574,5 | 5159,5 | 3278,4 |
| 11 | grudziądzki | 25780,1 | 12717,3 | 3766,5 | 7,9 |
| 12 | rypiński | 43882,2 | 3239,9 | 3658,6 | 3316,2 |
| 13 | wąbrzeski | 41890,8 | 12261,6 | 3938,3 | 3023,3 |
| | Miasto na prawach powiatu: City with powiat status: | | | | |
| 14 | Grudziądz | 536518,2 | 140987,8 | 22785,2 | 10935,3 |
| | Podregion inowrocławski Subregion | | | | |
| | Powiaty: | | | | |
| | Powiaty: | | | | |
| 15 | inowrocławski | 154886,7 | 18166,3 | 13074,2 | 7549,1 |
| 16 | mogileński | 61168,6 | 7448,8 | 5150,9 | 3149,9 |
| 17 | nakielski | 86174,3 | 9216,4 | 8864,1 | 6209,1 |
| 18 | żniński | 71317,4 | 13094,2 | 7308,1 | 3414,7 |
| | Podregion świecki Subregion | | | | |
| | Powiaty: | | | | |
| | Powiaty: | | | | |
| 19 | sępoleński | 54544,9 | 6356,8 | 4712,5 | 3138,6 |
| 20 | świecki | 99732,3 | 30753,9 | 8595,7 | 4483,8 |
| 21 | tucholski | 52028,8 | 9233,0 | 4239,5 | 3225,1 |
| | Podregion włocławski Subregion | | | | |
| | Powiaty: | | | | |
| | Powiaty: | | | | |
| 22 | aleksandrowski | 45060,7 | 2633,7 | 4454,3 | 5253,1 |
| 23 | lipnowski | 63332,4 | 5771,9 | 6693,7 | 3841,6 |
| 24 | radziejowski | 44814,0 | 2461,2 | 4914,9 | 2894,8 |
| 25 | włocławski | 75661,3 | 18396,2 | 6838,0 | 80,1 |
| | Miasto na prawach powiatu: City with powiat status: | | | | |
| 26 | Włocławek | 560095,5 | 77769,5 | 30185,5 | 13544,9 |

DZIAŁÓW W 2014 R.

IN 2014

Of which

| oświata i wychowanie education | ochrona zdrowia health care | pomoc społeczna i pozostałe zadania w zakresie polityki społecznej social assistance and other tasks in sphere of social policy | gospodarka komunalna i ochrona środowiska municipal economy and environmental protection | kultura i ochrona dziedzictwa narodowego culture and protection of national heritage | kultura fizyczna physical education | Lp. No. |
|--------------------------------------|--------------------------------|--|---|---|--|------------|
| 1569399,0 | 151020,5 | 820692,9 | 211956,2 | 78508,3 | 183644,0 | 1 |
| 388830,7 | 80091,7 | 272229,9 | 5131,7 | 4336,3 | 8193,7 | 2 |
| 1180568,4 | 70928,7 | 548463,0 | 206824,4 | 74172,0 | 175450,4 | 3 |
| 16418,4 | 56,1 | 16361,6 | 152,4 | 52,6 | 63,0 | 4 |
| 20803,7 | 4674,6 | 26131,8 | 1701,5 | 286,6 | 236,5 | 5 |
| 526124,0 | 24725,5 | 206687,7 | 94011,7 | 27039,3 | 48258,2 | 6 |
| 302497,8 | 28016,8 | 126669,9 | 63985,0 | 32194,3 | 74651,2 | 7 |
| 24785,4 | 9154,8 | 10404,4 | 132,5 | 92,4 | 44,3 | 8 |
| 17808,2 | 3063,0 | 15381,8 | 64,8 | 73,3 | 135,3 | 9 |
| 15168,2 | 5811,8 | 7157,3 | 18,0 | 306,0 | - | 10 |
| 2718,1 | 34,3 | 5228,1 | 148,5 | 19,8 | 47,1 | 11 |
| 21593,8 | 2196,8 | 7224,7 | 86,0 | 57,7 | 19,5 | 12 |
| 8188,8 | 1836,3 | 7222,3 | 245,2 | 66,8 | 11,2 | 13 |
| 152066,3 | 16003,0 | 105649,1 | 24589,2 | 7344,9 | 13749,8 | 14 |
| 58927,3 | 8979,7 | 33297,6 | 1099,7 | 768,0 | 1624,8 | 15 |
| 22658,2 | 2645,4 | 10266,8 | 12,0 | 53,4 | 20,0 | 16 |
| 33331,0 | 3757,6 | 13333,2 | 86,3 | 370,5 | 490,6 | 17 |
| 21067,0 | 4015,2 | 18206,5 | 397,3 | 578,2 | 43,0 | 18 |
| 15240,8 | 3336,5 | 18187,9 | 72,1 | 25,2 | 29,7 | 19 |
| 28038,0 | 4036,3 | 17765,9 | 464,1 | 98,4 | 30,0 | 20 |
| 19577,6 | 2205,1 | 8765,8 | 95,9 | 114,9 | 27,0 | 21 |
| 15864,4 | 2969,1 | 11734,6 | 11,9 | 33,0 | 53,9 | 22 |
| 18984,3 | 6775,4 | 12824,8 | 76,4 | 750,8 | 4017,3 | 23 |
| 17291,9 | 2642,9 | 8807,1 | 13,0 | 90,9 | 1251,9 | 24 |
| 10365,5 | 11900,9 | 23927,7 | 254,2 | 497,8 | 48,4 | 25 |
| 199880,3 | 2183,4 | 109456,3 | 24238,6 | 7593,6 | 38791,2 | 26 |

in thous. zł

TABL. 9 (86). **DOCHODY I WYDATKI BUDŻETÓW POWIATÓW I MIAST NA PRAWACH POWIATU NA 1 MIESZKAŃCA W 2014 R.**
REVENUE AND EXPENDITURE OF POWIATS BUDGETS AND CITIES WITH POWIAT STATUS PER CAPITA IN 2014

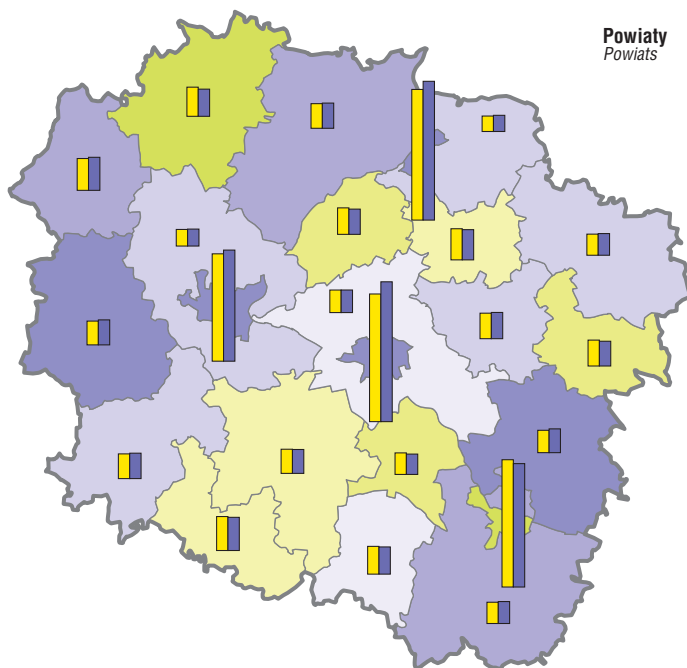
| WYSZCZEGÓLNIENIE SPECIFICATION | Dochody Revenue | | Wydatki Expenditure | | |
|--|--------------------|---|------------------------|--------------------------------|---|
| | ogółem total | w tym własne of which own revenue | ogółem total | w tym of which | |
| | | | | bieżące current expenditure | inwestycyjne ^a investment expenditure ^a |
| w zł in zł | | | | | |
| WOJEWÓDZTWO VOIVODSHIP | 2336,99 | 1193,34 | 2418,87 | 1924,10 | 473,59 |
| powiaty | 946,79 | 262,92 | 951,43 | 808,79 | 141,62 |
| powiaty | | | | | |
| miasta na prawach powiatu | 4704,07 | 2777,56 | 4917,48 | 3823,14 | 1038,83 |
| <i>cities with powiat status</i> | | | | | |
| Podregion bydgosko- -toruński Subregion | | | | | |
| Powiaty: | | | | | |
| <i>Powiats:</i> | | | | | |
| bydgoski | 658,37 | 311,43 | 672,84 | 467,08 | 205,76 |
| toruński | 894,45 | 342,83 | 895,68 | 666,06 | 226,73 |
| Miasta na prawach powiatu: | | | | | |
| <i>Cities with powiat status:</i> | | | | | |
| Bydgoszcz | 4259,40 | 2783,98 | 4407,56 | 3745,90 | 606,76 |
| Toruń | 5064,11 | 2945,31 | 5547,60 | 3671,93 | 1784,97 |
| Podregion grudziądzki Subregion | | | | | |
| Powiaty: | | | | | |
| <i>Powiats:</i> | | | | | |
| brodnicki | 837,31 | 238,91 | 860,13 | 754,41 | 105,72 |
| chełmiński | 1050,89 | 216,13 | 1001,23 | 898,84 | 102,39 |
| golubsko-dobrzyński | 1011,88 | 207,70 | 1041,07 | 937,36 | 85,71 |
| grudziądzki | 612,85 | 185,79 | 641,90 | 464,89 | 177,01 |
| rypiński | 1027,53 | 263,89 | 982,36 | 933,41 | 48,95 |
| wąbrzeski | 1235,23 | 235,25 | 1198,80 | 870,13 | 321,95 |
| Miasto na prawach powiatu: | | | | | |
| <i>City with powiat status:</i> | | | | | |
| Grudziądz | 5183,39 | 2179,07 | 5505,97 | 4085,38 | 1371,09 |
| Podregion inowrocławski Subregion | | | | | |
| Powiaty: | | | | | |
| <i>Powiats:</i> | | | | | |
| inowrocławski | 958,45 | 284,22 | 948,00 | 864,75 | 83,25 |
| mogileński | 1347,52 | 256,10 | 1316,64 | 1247,77 | 68,87 |
| nakielski | 943,87 | 227,71 | 991,26 | 835,26 | 156,00 |
| zniński | 979,61 | 261,04 | 1007,88 | 861,86 | 146,01 |
| Podregion świecki Subregion | | | | | |
| Powiaty: | | | | | |
| <i>Powiats:</i> | | | | | |
| sępoleński | 1262,33 | 311,68 | 1310,61 | 1162,45 | 148,16 |
| świecki | 977,32 | 276,93 | 999,74 | 712,96 | 286,79 |
| tucholski | 1156,10 | 229,86 | 1077,40 | 920,49 | 156,91 |
| Podregion włocławski Subregion | | | | | |
| Powiaty: | | | | | |
| <i>Powiats:</i> | | | | | |
| aleksandrowski | 854,58 | 256,89 | 807,12 | 779,11 | 28,01 |
| lipnowski | 887,48 | 234,59 | 943,60 | 855,88 | 87,72 |
| radziejowski | 1101,71 | 237,74 | 1079,21 | 1050,70 | 28,51 |
| włocławski | 843,80 | 249,57 | 871,28 | 746,15 | 125,13 |
| Miasto na prawach powiatu: | | | | | |
| <i>City with powiat status:</i> | | | | | |
| Włocławek | 5050,36 | 2969,34 | 4895,73 | 4110,39 | 785,30 |

^a Łącznie z dotacjami na finansowanie zadań inwestycyjnych samorządowych zakładów budżetowych.

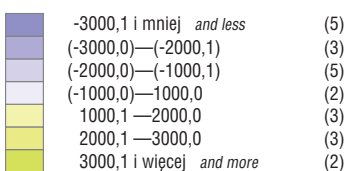
^a Including allocations for financing investment tasks of self-government budgetary establishments.

**DOCHODY, WYDATKI I WYNIK FINANSOWY BUDŻETÓW POWIATÓW ORAZ MIAST
NA PRAWACH POWIATU W 2014 R.**

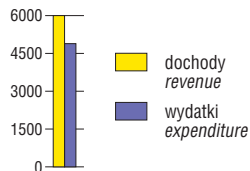
REVENUE, EXPENDITURE AND FINANCIAL RESULT OF BUDGETS OF POWIATS
AND CITIES WITH POWIAT STATUS IN 2014



Wynik finansowy w tys. zł
Financial result n thous. zł



Dochody i wydatki na 1 mieszkańca w zł
Revenue and expenditure per capita in zł



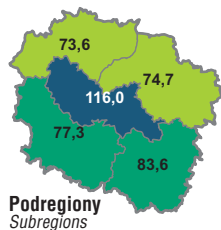
W nawiasach podano liczbę powiatów.
Number of powiats is given in parentheses.

PODMIOTY GOSPODARKI NARODOWEJ^a NA 1000 LUDNOŚCI W 2014 R.

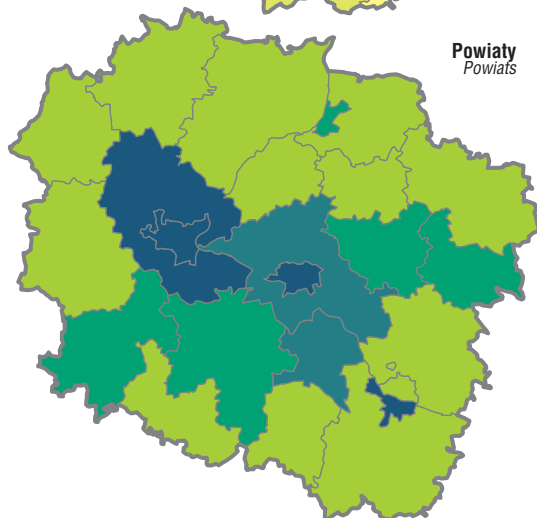
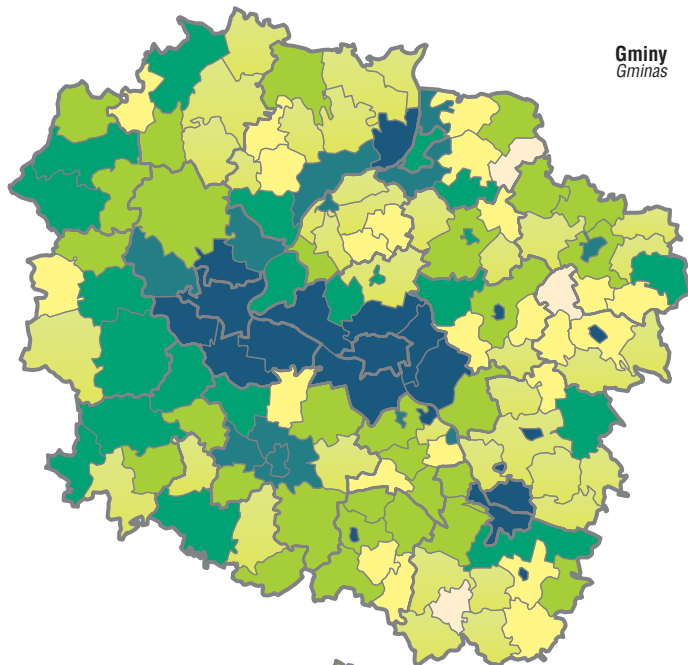
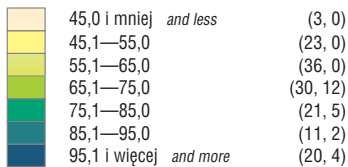
Stan w dniu 31 XII

ENTITIES OF THE NATIONAL ECONOMY^a PER 1000 POPULATION IN 2014

As of 31 XII



Na 1000 ludności
Per 1000 population



W nawiasach podano liczbę gmin i powiatów.
Number of gminas and powiats is given in parentheses.

^a W rejestrze REGON; bez osób prowadzących gospodarstwa indywidualne w rolnictwie.
^a In REGON register; excluding persons tending private farms in agriculture.

DZIAŁ XIV INWESTYCJE. ŚRODKI TRWAŁE

Uwagi ogólne

Investycje

1. Nakłady inwestycyjne są to nakłady finansowe lub rzeczowe, których celem jest stworzenie nowych środków trwałych lub ulepszenie (przebudowa, rozbudowa, rekonstrukcja lub modernizacja) istniejących obiektów majątku trwałego, a także nakłady na tzw. pierwsze wyposażenie inwestycji.

Nakłady inwestycyjne dzielą się na nakłady na środki trwałe oraz pozostałe nakłady.

Nakłady na środki trwałe są to nakłady na:

- budynki i budowle (obejmują budynki i lokale oraz obiekty inżynierii lądowej i wodnej), w tym m.in. roboty budowlano-montażowe, dokumentacje projektowo-kosztorysowe,
- maszyny, urządzenia techniczne i narzędzia (łącznie z przyrządami, ruchomościami i wyposażeniem),
- środki transportu,
- inne, tj.: melioracje szczegółowe, koszty ponieszone przy nabyciu gruntów i używanych środków trwałych, inwentarz żywy (stado podstawowe) i zasadzenia wieloletnie, a ponadto odsetki od kredytów i pożyczek inwestycyjnych za okres realizacji inwestycji (z wyjątkiem odsetek nieuwzględnionych w wartości nakładów na środki trwałe przez podmioty stosujące Międzynarodowe Standardy Rachunkowości — MSR, wprowadzone od 1 I 2005 r.).

Pozostałe nakłady są to nakłady na tzw. pierwsze wyposażenie inwestycji oraz inne koszty związane z realizacją inwestycji. Nakłady te nie zwiększają wartości środków trwałych.

2. Nakłady inwestycyjne zaliczono do odpowiednich sekcji Polskiej Klasyfikacji Działalności (PKD 2007) zgodnie z zaklasyfikowaniem działalności inwestora (podmiotu gospodarki narodowej), z wyjątkiem nakładów na obiekty niezwiązane z jego podstawową działalnością, które zaliczono do odpowiednich sekcji według kryterium przeznaczenia obiektu (dotyczy np.: budynków i lokali mieszkalnych, obiektów przeznaczonych dla potrzeb edukacji, ochrony zdrowia, sportu i rekreacji).

3. Podziału nakładów inwestycyjnych według podregionów i powiatów dokonano na podstawie faktycznej lokalizacji inwestycji.

4. Do środków trwałych zalicza się kompletne i nadające się do użytku składniki majątkowe o przewidywanym okresie używania dłuższym niż rok, w tym również drogi publiczne, ulice i place łącznie z pobocznymi i podbudową, uzbrojenie terenu, zasadzenia wieloletnie, melioracje, budowle wodne, grunty, inwentarz żywy (stado

CHAPTER XIV INVESTMENTS. FIXED ASSETS

General notes

Investments

1. Investment outlays are financial or tangible outlays, the purpose of which is the creation of new fixed assets or the improvement (rebuilding, enlargement, reconstruction, modernization) of existing capital asset items, as well as outlays on so-called initial investments.

Investment outlays are divided into outlays on fixed assets and other outlays.

Outlays on fixed assets include outlays on:

- buildings and structures (include buildings and places as well as civil engineering works), of which, among others, construction and assembly works, design and cost estimate documentations,
- machinery, technical equipment and tools (including instruments, moveables and endowments),
- transport equipment,
- others, i.e., detailed meliorations, costs incurred for purchasing land and second-hand fixed assets, livestock (basic herd), long-term plantings, interests on investment credits and investment loans for the period of investment realization (except for interests not included in outlays on fixed assets by units that use International Accounting Standards — IAS, implemented since 1 I 2005).

Other outlays are outlays on so-called initial investments as well as other costs connected with investment realization. These outlays do not increase the value of fixed assets.

2. Investment outlays are included into the appropriate sections of the NACE Rev. 2 in accordance with the classification of the investor's activity (entity of the national economy), with the exception of outlays on structures not connected with its basic activity, which were included into the appropriate sections according to the criteria of structure destination (concerning, e.g.: residential buildings and places, buildings for education, health care, sport and recreational purposes).

3. The division of investment outlays by subregions and powiats was made on the basis of the actual location of the investment.

4. Fixed assets include asset components and other objects completed and ready for usage with an expected period of utility exceeding 1 year, of which also public roads, streets and squares, together with shoulders and foundations, development of tracts of land, long-term plantings, meliorations, water structures, land and livestock

podstawowe) oraz od 1 I 2002 r. spółdzielcze własnościowe prawo do lokalu mieszkalnego i spółdzielcze prawo do lokalu niemieszkalnego (użytkowego).

Dane o środkach trwałych nie obejmują wartości gruntów uznanych od 1 I 1991 r. za środki trwałe, zgodnie z rozporządzeniem Rady Ministrów z dnia 12 XII 1990 r. (Dz. U. Nr 90, poz. 529) oraz prawa użytkowania wieczystego gruntu uznawanego od 1 I 2002 r. za środki trwałe zgodnie z ustawą o rachunkowości z dnia 29 IX 1994 r. (jednolity tekst Dz. U. 2013 poz. 330, z późniejszymi zmianami).

5. Wartość brutto środków trwałych jest to wartość równa nakładom poniesionym na ich zakup lub wytworzenie, bez potrącenia wartości zużycia (umorzenia). Przez wartość brutto środków trwałych według stanu w dniu 31 XII 2014 r. w bieżących cenach ewidencyjnych należy rozumieć:

- w zakresie środków trwałych przekazanych do eksploatacji:
 - przed 1 I 1995 r. — wartość w cenach odtworzenia z września 1994 r.,
 - po 1 I 1995 r. — wartość w cenach bieżących nabycia lub wytworzenia,
- w podmiotach stosujących Międzynarodowe Standardy Rachunkowości (MSR), wprowadzone od 1 I 2005 r. — również wycenę według wartości godziwej.

6. Podziału środków trwałych według sekcji Polskiej Klasyfikacji Działalności (PKD 2007) w układzie podregionów i powiatów dokonano zgodnie z siedzibą jednostki lokalnej rodzaju działalności.

(basic herd) as well as since 1 I 2002 cooperative ownership right to residential premise and cooperative right to non-residential (utilitarian) premise.

Data regarding fixed assets do not include the value of land recognised, since 1 I 1991, as fixed asset, in accordance with the decree of the Council of Ministers, dated 12 XII 1990 (Journal of Laws No. 90, item 529) as well as right of perpetual use of land, regarded as fixed assets since 1 I 2002, in accordance with Accounting Act dated 29 IX 1994 (uniform text Journal of Laws 2013 item 330, with later amendments).

5. The gross value of fixed assets is the value equal to the outlays incurred on purchasing or manufacturing them, without deducting consumption value (depreciation). The gross value of fixed assets at current book-keeping prices as of 31 XII 2014 is understood:

- within the scope of fixed assets designated for exploitation:
 - before 1 I 1995 — the value at replacement prices of September 1994,
 - after 1 I 1995 — the purchase or manufacturing value at current prices,
- in units that use International Accounting Standards (IAS) implemented since 1 I 2005 — also revaluation according to fair value.

6. The division of fixed assets by NACE Rev. 2 sections by subregions and powiats was made according to the abode of local kind-of-activity unit.

TABL. 1 (87). **NAKŁADY INWESTYCYJNE W PRZEDSIĘBIORSTWACH^a W 2014 R. (ceny bieżące)**
INVESTMENT OUTLAYS IN ENTERPRISES^a IN 2014 (current prices)

| WYSZCZEGÓLNIENIE SPECIFICATION | Ogółem Grand total | W tym Of which | | | | | | |
|---|-----------------------|------------------------|---|-----------------------------|--|---|---|--|
| | | przemysł industry | | budownictwo construction | handel; naprawa pojazdów samochodowych ^Δ trade; repair of motor vehicles ^Δ | transport i gospodarka magazynowa transportation and storage | informacja i komunika- cja information and commu- nication | działalność finansowa i ubezpie- czeniowa financial and insurance activities |
| | | razem total | w tym przetwórstwo przemysłowe of which manufacturing | | | | | |
| | | w tys. zł in thous. zł | | | | | | |
| WOJEWÓDZTWO VOIVODSHIP | 6847746 | 4459190 | 3401805 | 184665 | 688229 | 595979 | 59341 | 83246 |
| Podregion bydgosko- toruński Subregion | 2521669 | 1302326 | 813912 | 110314 | 299476 | 308890 | 43809 | 65418 |
| Powiaty: Powiats: | | | | | | | | |
| bydgoski | 179622 | 88389 | 71190 | 2641 | 22782 | 48793 | 1665 | 856 |
| toruński | 162640 | 75102 | 56287 | 5297 | 28117 | 39866 | 739 | 2022 |
| Miasta na prawach powiatu: Cities with powiat status: | | | | | | | | |
| Bydgoszcz | 1432298 | 946092 | 586581 | 8612 | 110545 | 82627 | 19363 | 26907 |
| Toruń | 747109 | 192743 | 99854 | 93764 | 138032 | 137604 | 22042 | 35633 |
| Podregion grudziądzki Subregion | 970469 | 570125 | 431128 | 17598 | 115126 | 87989 | 4690 | 4027 |
| Powiaty: Powiats: | | | | | | | | |
| brodnicki | 188084 | 129695 | 109151 | 8684 | 16226 | 17196 | 707 | 1288 |
| chełmiński | 52261 | 23595 | 13085 | 297 | 5446 | 16568 | 198 | 819 |
| golubsko-dobrzyński | 121656 | 98043 | 83868 | 480 | 13175 | 4036 | 679 | 136 |
| grudziądzki | 279600 | 83717 | 70299 | 1334 | 53853 | 13750 | 2186 | 445 |
| rypiński | 67081 | 49907 | 32744 | 98 | 8690 | 224 | 483 | 85 |
| wąbrzeski | 93390 | 66118 | 56419 | 773 | 4818 | 20273 | 129 | 656 |
| Miasto na prawach powiatu: City with powiat status: | | | | | | | | |
| Grudziądz | 168397 | 119050 | 65562 | 5932 | 12918 | 15942 | 308 | 598 |
| Podregion inowrocławski Subregion | 1110032 | 738253 | 460113 | 24336 | 127094 | 128427 | 2523 | 7059 |
| Powiaty: Powiats: | | | | | | | | |
| inowrocławski | 724399 | 428038 | 342799 | 20877 | 100429 | 115613 | 1456 | 5388 |
| mogileński | 209779 | 187222 | 29756 | 572 | 14180 | 5131 | 158 | 172 |
| nakielski | 94238 | 61795 | 36134 | 2102 | 7848 | 6060 | 588 | 1156 |
| żniński | 81616 | 61198 | 51424 | 785 | 4637 | 1623 | 321 | 343 |
| Podregion świecki | 444451 | 356185 | 315092 | 13051 | 22420 | 11129 | 1603 | 2039 |
| Powiaty: Powiats: | | | | | | | | |
| sępoleński | 40583 | 29013 | 28660 | 5225 | 860 | 44 | 117 | 240 |
| świecki | 375953 | 308946 | 272872 | 7105 | 19405 | 10864 | 1163 | 1758 |
| tucholski | 27915 | 18226 | 13560 | 721 | 2155 | 221 | 323 | 41 |
| Podregion włocławski Subregion | 1801125 | 1492301 | 1381560 | 19366 | 124113 | 59544 | 6716 | 4703 |
| Powiaty: Powiats: | | | | | | | | |
| aleksandrowski | 93791 | 55091 | 39740 | 38 | 1715 | 5423 | 651 | 534 |
| lipnowski | 116625 | 17141 | 3712 | 6160 | 82756 | 7688 | 245 | 291 |
| radziejowski | 57145 | 40740 | 31562 | 148 | 2453 | 6099 | 49 | 301 |
| włocławski | 401899 | 313667 | 295774 | 1704 | 7551 | 35226 | 613 | 1381 |
| Miasto na prawach powiatu: City with powiat status: | | | | | | | | |
| Włocławek | 1131665 | 1065662 | 1010772 | 11316 | 29638 | 5108 | 5158 | 2196 |

^a Dane dotyczą podmiotów gospodarczych, w których liczba pracujących przekracza 9 osób; według lokalizacji inwestycji.

^a Data concern economic entities employing more than 9 persons; according to investment location.

TABL. 2 (88). **WARTOŚĆ BRUTTO ŚRODKÓW TRWAŁYCH W PRZEDSIĘBIORSTWACH^a W 2014 R.**
(bieżące ceny ewidencyjne)

Stan w dniu 31 XII

GROSS VALUE OF FIXED ASSETS IN ENTERPRISES^a IN 2014 (current book-keeping prices)

As of 31 XII

| WYSZCZEGÓLNIENIE SPECIFICATION | Ogółem Grand total | W tym Of which | | | | | | |
|--|-----------------------|-------------------|--|-----------------------------|--|---|---|--|
| | | przemysł industry | | budownictwo construction | handel naprawa pojazdów samochodo- wych ¹ | transport i gospodarka magazynowa transporta- tion and storage | informacja i komuni- kacja information and commu- nication | obsługa rynku nierucho- mości ¹ real estate activities |
| | | razem total | w tym przetwórstwo przemysłowe of which manufac- turing | | | | | |
| w tys. zł in thous. zł | | | | | | | | |
| WOJEWÓDZTWO VOIVODSHIP | 70667690 | 41838322 | 29433199 | 1485786 | 9755587 | 2406774 | 1797922 | 794980 |
| Podregion bydgosko- -toruński | 35290308 | 17301782 | 10741191 | 658873 | 6261291 | 1231595 | 1725044 | 595967 |
| Subregion | | | | | | | | |
| Powiaty: | | | | | | | | |
| Powiaty: | | | | | | | | |
| bydgoski | 2364612 | 1248252 | 1065279 | 105313 | 299188 | 338178 | 5899 | 20072 |
| toruński | 2770281 | 1683316 | 1664142 | 46374 | 635572 | 123282 | 2628 | 7094 |
| Miasta na prawach powiatu: | | | | | | | | |
| Cities with powiat status: | | | | | | | | |
| Bydgoszcz | 20462014 | 10006720 | 5505645 | 234990 | 3935670 | 385402 | 1519718 | 487424 |
| Toruń | 9693401 | 4363494 | 2506125 | 272196 | 1390861 | 384733 | 196799 | 81377 |
| Podregion grudziądzki | 8968683 | 5738695 | 3948004 | 196350 | 801950 | 194502 | 33650 | 64028 |
| Subregion | | | | | | | | |
| Powiaty: | | | | | | | | |
| Powiaty: | | | | | | | | |
| brodnicki | 1837640 | 1307751 | 912156 | 58777 | 115816 | 30386 | 14825 | 38105 |
| chełmiński | 527318 | 307395 | 283493 | 8192 | 36114 | 5901 | 3249 | 17504 |
| golubsko-dobrzyński | 914888 | 679960 | 654482 | 21233 | 94056 | 7175 | - | 5824 |
| grudziądzki | 791518 | 452620 | 451369 | 5308 | 129524 | 47016 | - | 2396 |
| rypiński | 964915 | 722883 | 321677 | 2915 | 79395 | 43430 | - | - |
| wąbrzeski | 739287 | 594579 | 520702 | 2966 | 65273 | 1707 | 3203 | - |
| Miasto na prawach powiatu: | | | | | | | | |
| City with powiat status: | | | | | | | | |
| Grudziądz | 3193117 | 1673507 | 804125 | 96959 | 281772 | 58887 | 12373 | 199 |
| Podregion inowrocławski | 10536283 | 7043373 | 4887284 | 233922 | 1280597 | 723727 | 19752 | 35844 |
| Subregion | | | | | | | | |
| Powiaty: | | | | | | | | |
| Powiaty: | | | | | | | | |
| inowrocławski | 5723925 | 3432596 | 2732178 | 156281 | 902138 | 536517 | 18394 | 13860 |
| mogileński | 1494272 | 1222934 | 282186 | 18255 | 124154 | 28242 | - | 2778 |
| nakielski | 1341071 | 840504 | 457359 | 49667 | 84755 | 91244 | 657 | 14608 |
| żniński | 1977015 | 1547339 | 1415561 | 9719 | 169550 | 67724 | 701 | 4598 |
| Podregion świecki | 6061819 | 4942201 | 4456039 | 97703 | 417116 | 45181 | 539 | 33348 |
| Subregion | | | | | | | | |
| Powiaty: | | | | | | | | |
| Powiaty: | | | | | | | | |
| sepoleński | 379733 | 232343 | 195027 | 12243 | 23966 | 12366 | 539 | 10458 |
| świecki | 5243381 | 4518403 | 4111962 | 79854 | 308680 | 32423 | - | 20217 |
| tucholski | 438705 | 191455 | 149050 | 5606 | 84470 | 392 | - | 2673 |
| Podregion wrocławski | 9810597 | 6812271 | 5400681 | 298938 | 994633 | 211769 | 18937 | 65793 |
| Subregion | | | | | | | | |
| Powiaty: | | | | | | | | |
| Powiaty: | | | | | | | | |
| aleksandrowski | 828603 | 381699 | 308527 | 6657 | 46114 | 5390 | - | 8650 |
| lipnowski | 585302 | 161683 | 114935 | 41868 | 292833 | 26548 | - | 13658 |
| radziejowski | 1136216 | 530021 | 273598 | 6407 | 385770 | 46294 | - | 8913 |
| wrocławski | 618129 | 347711 | 323938 | 31946 | 102436 | 18523 | - | 12940 |
| Miasto na prawach powiatu: | | | | | | | | |
| City with powiat status: | | | | | | | | |
| Wrocławek | 6642347 | 5391157 | 4379683 | 212060 | 167480 | 115014 | 18937 | 21632 |

^a Dane dotyczą podmiotów gospodarczych, w których liczba pracujących przekracza 9 osób; podziału środków trwałych według sekcji PKD 2007 dokonano zgodnie z siedzibą jednostki lokalnej rodzaju działalności.

^a Data concern economic entities employing more than 9 persons; the division of fixed assets by NACE Rev. 2 sections was made according to the abode of local kind-of-activity unit.

DZIAŁ XV RACHUNKI REGIONALNE

Uwagi ogólne

1. **Rachunki regionalne** opracowano zgodnie z zasadami „Europejskiego Systemu Rachunków (ESA 2010)”, wprowadzonego rozporządzeniem Parlamentu Europejskiego i Rady (UE) nr 549/2013 z dnia 21 V 2013 r. w sprawie europejskiego systemu rachunków narodowych i regionalnych w Unii Europejskiej (Dz. Urz. UE L 174 z 26.06.2013 r.).

2. W systemie rachunków regionalnych dla każdego województwa zestawiane są: rachunek produkcji i rachunek tworzenia dochodów według sektorów instytucjonalnych i rodzajów działalności oraz rachunek podziału pierwotnego dochodów i rachunek podziału wtórnego dochodów w sektorze gospodarstw domowych. Dla podregionów obliczane są: produkt krajowy brutto (PKB) i wartość dodana brutto (WDB) według grup rodzajów działalności.

3. Grupowanie danych według województw i podregionów w podziale na rodzaje działalności według Polskiej Klasyfikacji Działalności zostało dokonane **metodą jednostek lokalnych rodzaju działalności**, tj. według siedziby i podstawowego rodzaju działalności jednostki lokalnej przedsiębiorstwa.

4. W rachunkach regionalnych uwzględnia się szacunek „szarej gospodarki” oraz „działalności nielegalnej”. Szara gospodarka obejmuje legalną produkcję ukrytą szacowaną dla zarejestrowanych podmiotów gospodarczych z liczbą pracujących do 9 osób (niezależnie od szczególnej formy prawnej), z liczbą pracujących od 10 do 49 osób w sektorze prywatnym (bez spółdzielni) oraz osób fizycznych z tytułu wykonywania pracy nierejestrowanej, głównie w działalności usługowej (w tym osób świadczących usługi seksualne).

W ramach „działalności nielegalnej” ujęto szacunki dotyczące działalności osób czerpiących korzyści majątkowe z tytułu świadczenia usług prostytucji przez inne osoby, produkcji i handlu narkotykami oraz przemytu papierosów.

5. Dane z rachunków regionalnych za lata 2010-2012 prezentowane w niniejszej publikacji zostały zmienione w stosunku do opublikowanych w poprzedniej edycji publikacji z tytułu kontynuacji prac nad wdrożeniem standardów metodycznych ESA 2010, przyjęcia zaleceń Komisji Europejskiej oraz aktualizacji danych źródłowych. Zmiany metodyczne związane są przede wszystkim z zakresem podmiotowym sektora instytucji rządowych i samorządowych.

CHAPTER XV REGIONAL ACCOUNTS

General notes

1. **Regional accounts** were compiled according to the principles of the European System of Accounts (the ESA 2010), introduced by Regulation No 549/2013 of the European Parliament and of the Council (EU) of 21 V 2013 on the European system of national and regional accounts in the European Union (Official Journal of the EU L 174, 26.06.2013).

2. The following accounts are compiled in the regional accounts system for each voivodship: the production account and the generation of income account by institutional sectors and kind of activity as well as the allocation of primary income account and the secondary distribution of income account in the households sector. The following categories are calculated for subregions: gross domestic product (GDP) and gross value added (GVA) by kind-of-activity groups.

3. Data grouping by voivodships and subregions according to kind of activity of the Polish Classification of Activities was conducted applying the **local kind-of-activity unit method**, i.e. by the place of residence and main kind of activity of the local unit of the enterprise.

4. The estimation of the “**hidden economy**” and “**illegal activity**” is included in the regional accounts. Hidden economy covers the legal concealed production for registered economic entities employing up to 9 persons (irrespective of the specific legal form), employing from 10 to 49 persons in private sector (excluding cooperatives) as well as natural persons engaged in non-registered work, primarily within the service activity (including people providing sexual services).

Within “**illegal activities**” there were included estimations concerning activity of people deriving profits from exploiting prostitution, production and trade of narcotics as well as smuggling of cigarettes.

5. Data from regional accounts for the years 2010-2012, presented in this publication, were changed in relation to those published in the previous edition of publication on account of continuing work on ESA 2010 methodological standards' implementation, applying the European Commission's recommendations as well as updating source data. Methodological changes are connected mainly with subjective range of the general government sector.

6. Szczegółowy opis zmian wprowadzonych do rachunków narodowych znajduje się w notatce informacyjnej GUS: „Zweryfikowany szacunek produktu krajowego brutto za lata 2010-2014” z dnia 16 X 2015 r., dostępnej na stronie <http://stat.gov.pl/obszary-tematyczne/rachunki-narodowe/roczne-rachunki-narodowe/zweryfikowany-szacunek-produktu-krajowego-brutto-za-lata-2010-2014,9,1.html>.

7. Wyjaśnienia dotyczące rachunków regionalnych (uwagi metodyczne oraz podstawowe pojęcia) zamieszczono w publikacji „Produkt krajowy brutto – Rachunki regionalne w 2013 r.”.

6. Detailed description of the changes introduced in the national accounts can be found in the CSO news release: „Zweryfikowany szacunek produktu krajowego brutto za lata 2010-2014” of 16 X 2015, available at <http://stat.gov.pl/obszary-tematyczne/rachunki-narodowe/roczne-rachunki-narodowe/zweryfikowany-szacunek-produktu-krajowego-brutto-za-lata-2010-2014,9,1.html>.

7. Explanations concerning regional accounts (methodological notes and basic concepts) are placed in the publication “Gross Domestic Product – Regional Accounts in 2013”.

TABL. 1 (89). **PRODUKT KRAJOWY BRUTTO (ceny bieżące)**
GROSS DOMESTIC PRODUCT (current prices)

| WYSZCZEGÓLNIENIE SPECIFICATION | | Ogółem Total | | | Na 1 mieszkańca Per capita | | |
|------------------------------------|------|-----------------------|------------------------------|---------------------------------------|----------------------------|------------------------------|---------------------------------------|
| | | w mln zł in mln zł | Polska = 100 Poland = 100 | województwo = 100 voivodship = 100 | w zł in zł | Polska = 100 Poland = 100 | województwo = 100 voivodship = 100 |
| WOJEWÓDZTWO VOIVODSHIP | 2010 | 65305 | 4,5 | 100,0 | 31116 | 82,9 | 100,0 |
| | 2012 | 72057 | 4,4 | 100,0 | 34349 | 81,3 | 100,0 |
| | 2013 | 73848 | 4,5 | 100,0 | 35265 | 82,0 | 100,0 |
| Podregiony: Subregions: | | | | | | | |
| bydgosko-toruński | 2010 | 30952 | 2,1 | 47,4 | 40078 | 106,8 | 128,8 |
| | 2012 | 34574 | 2,1 | 48,0 | 44616 | 105,5 | 129,9 |
| | 2013 | 34632 | 2,1 | 46,9 | 44702 | 103,9 | 126,8 |
| grudziądzki | 2010 | 9490 | 0,7 | 14,5 | 24027 | 64,0 | 77,2 |
| | 2012 | 10851 | 0,7 | 15,1 | 27505 | 65,1 | 80,1 |
| | 2013 | 11370 | 0,7 | 15,4 | 28865 | 67,1 | 81,9 |
| inowrocławski | 2010 | 9861 | 0,7 | 15,1 | 26612 | 70,9 | 85,5 |
| | 2012 | 10506 | 0,6 | 14,6 | 28433 | 67,3 | 82,8 |
| | 2013 | 10680 | 0,6 | 14,5 | 28995 | 67,4 | 82,2 |
| świecki | 2010 | 5045 | 0,3 | 7,7 | 26602 | 70,9 | 85,5 |
| | 2012 | 5564 | 0,3 | 7,7 | 29297 | 69,3 | 85,3 |
| | 2013 | 5977 | 0,4 | 8,1 | 31484 | 73,2 | 89,3 |
| włocławski | 2010 | 9957 | 0,7 | 15,2 | 26820 | 71,5 | 86,2 |
| | 2012 | 10562 | 0,6 | 14,7 | 28627 | 67,7 | 83,3 |
| | 2013 | 11189 | 0,7 | 15,2 | 30464 | 70,8 | 86,4 |

TABL. 2 (90). **WARTOŚĆ DODANA BRUTTO WEDŁUG RODZAJÓW DZIAŁALNOŚCI (ceny bieżące)**
GROSS VALUE ADDED BY KIND OF ACTIVITY (current prices)

| WYSZCZEGÓLNIENIE SPECIFICATION | | Ogółem Total | Rolnictwo, leśnictwo i rybactwo Agriculture, forestry and fishing | Przemysł Industry | Budownictwo Construction | Handel; na- prawa poja- zdów samo- chodowych ³ , transport i gospodarka magazynowa, zakwaterowanie i gastronomia ³ , informacja i komunikacja Trade: repair of motor vehi- cles ³ , trans- portation and storage, accommodation and catering ³ , information and communication | Działalność finansowa i ubezpiecze- niowa, obsługa rynku nieruchomo- ści ³ Financial and insurance activities, real estate activities | Pozostałe usługi Other services |
|------------------------------------|------|-----------------|--|----------------------|-----------------------------|---|---|--|
| | | | | | | | | |
| WOJEWÓDZTWO VOIVODSHIP | 2010 | 57558 | 2413 | 15197 | 4976 | 16252 | 4901 | 13818 |
| | 2012 | 63918 | 2818 | 17634 | 5244 | 17907 | 4781 | 15534 |
| | 2013 | 65577 | 3271 | 18252 | 5115 | 17986 | 4993 | 15960 |
| Podregiony: Subregions: | | | | | | | | |
| bydgosko-toruński | 2010 | 27280 | 294 | 6813 | 2196 | 8715 | 2353 | 6909 |
| | 2012 | 30669 | 343 | 7897 | 2415 | 9851 | 2282 | 7881 |
| | 2013 | 30753 | 398 | 7683 | 2389 | 9767 | 2456 | 8060 |
| grudziądzki | 2010 | 8364 | 612 | 2137 | 749 | 2128 | 794 | 1944 |
| | 2012 | 9626 | 715 | 2769 | 823 | 2367 | 772 | 2180 |
| | 2013 | 10096 | 829 | 2929 | 783 | 2509 | 786 | 2259 |
| inowrocławski | 2010 | 8691 | 598 | 2323 | 845 | 2318 | 656 | 1951 |
| | 2012 | 9319 | 698 | 2604 | 809 | 2422 | 648 | 2138 |
| | 2013 | 9484 | 811 | 2655 | 744 | 2425 | 672 | 2177 |
| świecki | 2010 | 4447 | 361 | 1537 | 310 | 1026 | 355 | 858 |
| | 2012 | 4935 | 422 | 1838 | 316 | 1047 | 354 | 958 |
| | 2013 | 5308 | 490 | 2126 | 321 | 1026 | 350 | 995 |
| włocławski | 2010 | 8776 | 548 | 2387 | 876 | 2066 | 743 | 2156 |
| | 2012 | 9369 | 640 | 2527 | 881 | 2219 | 725 | 2377 |
| | 2013 | 9936 | 743 | 2858 | 877 | 2259 | 730 | 2468 |

DZIAŁ XVI PODMIOTY GOSPODARKI NARODOWEJ

Uwagi ogólne

1. Prezentowane w tablicach dane dotyczące podmiotów gospodarki narodowej wpisanych do rejestru REGON obejmują osoby prawne, jednostki organizacyjne niemające osobowości prawnej oraz osoby fizyczne prowadzące działalność gospodarczą, zaklasyfikowane do poszczególnych sekcji PKD 2007 według przeważającego rodzaju działalności.

2. Krajowy rejestr urzędowy podmiotów gospodarki narodowej, zwany dalej rejestrem REGON, jest rejestrem administracyjnym prowadzonym przez Prezesa GUS. Zasady prowadzenia rejestru określają przepisy ustawy z dnia 29 VI 1995 r. o statystyce publicznej (jednolity tekst Dz. U. 2012 poz. 591, z późniejszymi zmianami) oraz przepisy rozporządzenia Rady Ministrów z dnia 27 VII 1999 r. (Dz. U. Nr 69, poz. 763), z późniejszymi zmianami w sprawie sposobu i metodologii prowadzenia i aktualizacji rejestru podmiotów gospodarki narodowej, w tym wzorów wniosków, ankiet i zaświadczeń oraz szczegółowych warunków i trybu współdziałania służb statystyki publicznej z innymi organami prowadzącymi rejestry i systemy informatyczne administracji publicznej.

Podstawową funkcją rejestru REGON jest identyfikowanie podmiotów gospodarki narodowej, co jest realizowane poprzez nadawanie im unikatowych numerów identyfikacyjnych.

3. Prezentowane w tablicach dane w podziale według sektorów własności nie obejmują podmiotów, dla których informacja o formie własności nie występuje w rejestrze REGON.

Rejestr REGON jest aktualizowany na podstawie wniosków zgłaszanych przez podmioty, na których ciąży prawny obowiązek dokonywania zgłoszeń do rejestru, dotyczących wpisu, skreślenia oraz zmian cech objętych wpisem. Kompletność i aktualność rejestru uzależniona jest od terminowej realizacji ww. obowiązku. Ponadto od 2011 r. do aktualizacji rejestru REGON wykorzystywane są informacje dotyczące zgonów osób fizycznych pochodzące z Powszechnego Elektronicznego Systemu Ewidencji Ludności (PESEL).

CHAPTER XVI ENTITIES OF THE NATIONAL ECONOMY

General notes

1. The data presented in tables concerning entities of the national economy entered in the REGON register include legal persons, organizational entities without legal personality and natural persons conducting economic activity, classified into particular NACE Rev. 2 sections according to the predominant kind of activity.

2. The National Official Business Register, hereinafter referred to as REGON, is an administrative register held by the President of the CSO. The rules for running the register are defined by the Law on Official Statistics, dated 29 VII 1995 (uniform text Journal of Laws 2012 item 591, with later amendments) and the provisions of the decree of the Council of Ministers of 27 VII 1999 (Journal of Laws No. 69, item 763), with later amendments on the mode and methodology of running and updating the business register, including application, questionnaire and certificate specimens and detailed conditions and mode of cooperation of official statistics services with other bodies running official registers and information systems in public administration.

The basic function of the REGON register is identification of entities of the national economy, which is accomplished by assigning to them unique identification numbers.

3. The data presented in tables in division according to ownership sectors do not include entities for which the information on the form of ownership is not presented in the REGON register.

The REGON register is updated on the basis of applications submitted by entities legally obliged to apply for entries in and deletions from the register, and also for updating their entries in terms of their description. The completeness and correctness of the register is contingent on the timely compliance with the above-mentioned obligation. In addition, since 2011 REGON register was updated with information on the deaths of natural persons, as registered in the Common Electronic System of Population Register (PESEL).

TABL. 1 (91). **PODMIOTY GOSPODARKI NARODOWEJ^a W REJESTRZE REGON W 2014 R.**

Stan w dniu 31 XII

ENTITIES OF THE NATIONAL ECONOMY^a IN THE REGON REGISTER IN 2014

As of 31 XII

| WYSZCZEGÓLNIENIE SPECIFICATION | Ogółem Grand total | Sektor publiczny Sector public | Sektor prywatny Sector private | Z liczby ogółem Of grand total number | | | | | | | osoby fizyczne prowadzące działalność gospodarczą natural persons conducting economic activity |
|--|-----------------------|--|-----------------------------------|--|---|--------------------------------------|-------------------------------|--|-------------|---------------|---|
| | | | | osoby prawne i jednostki organizacyjne niemające osobowości prawnej legal persons and organizational entities without legal personality | | | | | | | |
| | | | | razem total | w tym of which | | | fundacje, stowarzyszenia i organizacje społeczne foundations, associations and social organizations | | | |
| | | | | | spółki handlowe commercial companies | spółki cywilne civil partnerships | spółdzielnie co-operatives | | | | |
| | razem total | w tym z udziałem kapitału zagranicznego of which with foreign capital participation | | | | | | | | | |
| WOJEWÓDZTWO ... VOIVODSHIP | 192078 | 5880 | 186173 | 49877 | 14311 | 1815 | 13342 | 971 | 6121 | 142201 | |
| PODREGION BYDGOSKO-TORUNSKI SUBREGION | 89841 | 1829 | 87996 | 25302 | 9128 | 1189 | 7503 | 312 | 2682 | 64539 | |
| POWIAT BYDGOSKI | 12119 | 224 | 11893 | 2490 | 836 | 98 | 758 | 37 | 259 | 9629 | |
| Gminy miejsko-wiejskie: Urban-rural gminas: | | | | | | | | | | | |
| Koronowo | 1791 | 51 | 1739 | 411 | 100 | 6 | 88 | 12 | 63 | 1380 | |
| w tym miasto of which city | 953 | 33 | 919 | 219 | 59 | 5 | 54 | 4 | 29 | 734 | |
| Solec Kujawski | 1616 | 44 | 1572 | 397 | 123 | 15 | 122 | 7 | 32 | 1219 | |
| w tym miasto of which city | 1509 | 44 | 1465 | 373 | 112 | 13 | 110 | 7 | 31 | 1136 | |
| Gminy wiejskie: Rural gminas: | | | | | | | | | | | |
| Białe Błota | 2979 | 19 | 2960 | 550 | 206 | 23 | 241 | 3 | 31 | 2429 | |
| Dąbrowa Chełmińska | 651 | 19 | 632 | 158 | 54 | 15 | 40 | 2 | 23 | 493 | |
| Dobrcz | 954 | 36 | 918 | 208 | 49 | 6 | 50 | 5 | 29 | 746 | |
| Nowa Wieś Wielka | 1106 | 14 | 1092 | 213 | 90 | 14 | 65 | 2 | 23 | 893 | |
| Osielesko | 2132 | 22 | 2109 | 387 | 182 | 18 | 113 | 1 | 26 | 1745 | |
| Siczenko | 890 | 19 | 871 | 166 | 32 | 1 | 39 | 5 | 32 | 724 | |
| POWIAT TORUNSKI | 9297 | 234 | 9062 | 1778 | 530 | 81 | 416 | 66 | 251 | 7519 | |
| Gmina miejska: Urban gmina: | | | | | | | | | | | |
| Chełmża | 1163 | 90 | 1073 | 301 | 47 | 7 | 63 | 9 | 32 | 862 | |
| Gminy wiejskie: Rural gminas: | | | | | | | | | | | |
| Chełmża | 614 | 11 | 603 | 117 | 31 | 3 | 18 | 8 | 26 | 497 | |
| Czemnikowo | 640 | 16 | 624 | 100 | 14 | 2 | 26 | 8 | 19 | 540 | |
| Lubicz | 2025 | 28 | 1996 | 363 | 138 | 18 | 101 | 13 | 47 | 1662 | |
| Łubianka | 548 | 16 | 532 | 112 | 21 | 1 | 11 | 4 | 27 | 436 | |
| Łysomice | 1007 | 16 | 991 | 205 | 89 | 21 | 53 | 5 | 21 | 802 | |
| Obrowo | 1422 | 24 | 1398 | 192 | 40 | 9 | 49 | 3 | 34 | 1230 | |
| Wielka Nieszawka | 571 | 11 | 560 | 127 | 53 | 6 | 41 | 2 | 10 | 444 | |
| Zławies Wielka | 1307 | 22 | 1285 | 261 | 97 | 14 | 54 | 14 | 35 | 1046 | |
| M. BYDGOSZCZ | 42725 | 898 | 41819 | 13100 | 4667 | 583 | 4268 | 116 | 1145 | 29625 | |
| M. TORUŃ | 25700 | 473 | 25222 | 7934 | 3095 | 427 | 2061 | 93 | 1027 | 17766 | |

^a Bez osób prowadzących gospodarstwa indywidualne w rolnictwie.

^a Excluding persons tending private farms in agriculture.

TABL. 1 (91). **PODMIOTY GOSPODARKI NARODOWEJ^a W REJESTRZE REGON W 2014 R. (cd.)**

Stan w dniu 31 XII

ENTITIES OF THE NATIONAL ECONOMY^a IN THE REGON REGISTER IN 2014 (cont.)

As of 31 XII

| WYSZCZEGÓLNIENIE SPECIFICATION | Ogółem Grand total | Sektor publiczny Sector public | Sektor prywatny Sector private | Z liczby ogółem Of grand total number | | | | | | | osoby fizyczne prowadzące działalność gospodarczą natural persons conducting economic activity |
|--|-----------------------|-----------------------------------|-----------------------------------|--|--|--------------------------------------|-------------------------------|--|------------|--------------|---|
| | | | | osoby prawne i jednostki organizacyjne niemające osobowości prawnej legal persons and organizational entities without legal personality | | | | | | | |
| | | | | razem total | w tym of which | | | fundacje, stowarzyszenia i organizacje społeczne foundations, associations and social organizations | | | |
| | | | | | spółki handlowe commercial companies | spółki cywilne civil partnerships | spółdzielnie co-operatives | | | | |
| | | | | razem total | w tym z udziałem kapitału zagranicznego of which with foreign capital participation | | | | | | |
| PODRREGION GRUDZIĄDZKI SUBREGION | 29382 | 1229 | 28150 | 6994 | 1494 | 195 | 1461 | 211 | 991 | 22388 | |
| POWIAT BRODNICKI | 5675 | 204 | 5470 | 1256 | 252 | 34 | 274 | 46 | 213 | 4419 | |
| Gmina miejska: Urban gmina: | | | | | | | | | | | |
| Brodnica | 2583 | 99 | 2483 | 670 | 164 | 19 | 178 | 13 | 87 | 1913 | |
| Gminy miejsko-wiejskie: Urban-rural gminas: | | | | | | | | | | | |
| Górzno | 330 | 12 | 318 | 68 | 8 | – | 12 | 6 | 15 | 262 | |
| w tym miasto | 181 | 10 | 171 | 44 | 3 | – | 9 | 4 | 8 | 137 | |
| of which city | | | | | | | | | | | |
| Jabłonowo Pomorskie | 591 | 25 | 566 | 134 | 15 | 1 | 21 | 12 | 16 | 457 | |
| w tym miasto | 346 | 23 | 323 | 80 | 13 | 1 | 14 | 6 | 9 | 266 | |
| of which city | | | | | | | | | | | |
| Gminy wiejskie: Rural gminas: | | | | | | | | | | | |
| Bartniczka | 268 | 8 | 260 | 56 | 14 | 8 | 14 | 2 | 9 | 212 | |
| Bobrowo | 353 | 13 | 340 | 78 | 12 | 2 | 9 | 5 | 21 | 275 | |
| Brodnica | 528 | 6 | 522 | 58 | 16 | – | 14 | 2 | 10 | 470 | |
| Brzozie | 222 | 9 | 213 | 47 | 7 | – | 9 | 2 | 12 | 175 | |
| Osiek | 223 | 10 | 213 | 40 | 4 | – | 2 | 1 | 11 | 183 | |
| Świedziebnia | 251 | 8 | 243 | 42 | – | – | 8 | 3 | 12 | 209 | |
| Zbiczno | 326 | 14 | 312 | 63 | 12 | 4 | 7 | – | 20 | 263 | |
| POWIAT CHEŁMIŃSKI | 3640 | 170 | 3470 | 976 | 174 | 35 | 180 | 39 | 159 | 2664 | |
| Gmina miejska: Urban gmina: | | | | | | | | | | | |
| Chełmno | 1789 | 98 | 1691 | 544 | 82 | 22 | 119 | 11 | 79 | 1245 | |
| Gminy wiejskie: Rural gminas: | | | | | | | | | | | |
| Chełmno | 322 | 7 | 315 | 48 | 9 | 1 | 9 | 5 | 10 | 274 | |
| Kijewo Królewskie | 247 | 10 | 237 | 80 | 29 | 4 | 12 | 5 | 16 | 167 | |
| Lisewo | 260 | 12 | 248 | 59 | 6 | – | 8 | 6 | 15 | 201 | |
| Papowo Biskupie | 205 | 9 | 196 | 51 | 8 | 2 | 4 | 3 | 8 | 154 | |
| Stolno | 298 | 21 | 277 | 83 | 14 | 2 | 8 | 5 | 12 | 215 | |
| Unistaw | 519 | 13 | 506 | 111 | 26 | 4 | 20 | 4 | 19 | 408 | |

^a Bez osób prowadzących gospodarstwa indywidualne w rolnictwie.^a Excluding persons tending private farms in agriculture.

TABL. 1 (91). PODMIOTY GOSPODARKI NARODOWEJ^a W REJESTRZE REGON W 2014 R. (cd.)
 Stan w dniu 31 XII
ENTITIES OF THE NATIONAL ECONOMY^a IN THE REGON REGISTER IN 2014 (cont.)
 As of 31 XII

| WYSZCZEGÓLNIENIE SPECIFICATION | Ogółem Grand total | Sektor publiczny Sector public | Sektor prywatny Sector private | Z liczby ogółem Of grand total number | | | | | | | osoby fizyczne prowadzące działalność gospodarczą natural persons conducting economic activity | | |
|--|-----------------------|-----------------------------------|-----------------------------------|--|-----|--|----------------|----------------|--------------------------------------|----------------|---|-------------------------------|--|
| | | | | osoby prawne i jednostki organizacyjne niemające osobowości prawnej legal persons and organizational entities without legal personality | | | | | | razem total | | | |
| | | | | w tym of which | | | | | spółki cywilne civil partnerships | | | spółdzielnie co-operatives | fundacje, stowarzyszenia i organizacje społeczne foundations, associations and social organizations |
| | | | | spółki handlowe commercial companies | | w tym z udziałem kapitału zagranicznego of which with foreign capital participation | razem total | razem total | | | | | |
| POWIAT GOLUBSKO-DOBZYŃSKI | 3450 | 176 | 3273 | 798 | 129 | | | | 18 | 111 | 25 | 155 | 2652 |
| Gmina miejska: Urban gmina: | | | | | | | | | | | | | |
| Golub-Dobrzyń | 1251 | 88 | 1163 | 330 | 59 | 12 | 53 | 10 | 40 | 921 | | | |
| Gmina miejsko-wiejska: Urban-rural gmina: | | | | | | | | | | | | | |
| Kowalewo Pomorskie | 886 | 37 | 848 | 192 | 36 | 2 | 27 | 7 | 28 | 694 | | | |
| w tym miasto | 423 | 33 | 390 | 115 | 15 | 1 | 17 | 6 | 14 | 308 | | | |
| of which city | | | | | | | | | | | | | |
| Gminy wiejskie: Rural gminas: | | | | | | | | | | | | | |
| Ciechocin | 222 | 8 | 214 | 51 | 11 | 3 | 6 | 2 | 16 | 171 | | | |
| Golub-Dobrzyń | 615 | 12 | 603 | 102 | 14 | – | 13 | 1 | 36 | 513 | | | |
| Radomin | 213 | 12 | 201 | 57 | 4 | 1 | 5 | 3 | 16 | 156 | | | |
| Zbójno | 263 | 19 | 244 | 66 | 5 | – | 7 | 2 | 19 | 197 | | | |
| POWIAT GRUDZIĄDZKI | 2771 | 130 | 2640 | 607 | 159 | 13 | 61 | 21 | 88 | 2164 | | | |
| Gminy miejsko-wiejskie: Urban-rural gminas: | | | | | | | | | | | | | |
| Łasin | 550 | 45 | 505 | 169 | 43 | 2 | 6 | 6 | 20 | 381 | | | |
| w tym miasto | 364 | 34 | 330 | 114 | 25 | 2 | 5 | 4 | 7 | 250 | | | |
| of which city | | | | | | | | | | | | | |
| Radzyń Chełmiński | 376 | 26 | 350 | 143 | 64 | 2 | 6 | 5 | 11 | 233 | | | |
| w tym miasto | 223 | 20 | 203 | 103 | 53 | 2 | 3 | 4 | 7 | 120 | | | |
| of which city | | | | | | | | | | | | | |
| Gminy wiejskie: Rural gminas: | | | | | | | | | | | | | |
| Grudziądz | 1103 | 20 | 1082 | 124 | 29 | 8 | 31 | 1 | 16 | 979 | | | |
| Gruta | 360 | 14 | 346 | 83 | 11 | – | 5 | 5 | 22 | 277 | | | |
| Rogóźno | 212 | 12 | 200 | 45 | 7 | 1 | 8 | 2 | 9 | 167 | | | |
| Świecie nad Osą | 170 | 13 | 157 | 43 | 5 | – | 5 | 2 | 10 | 127 | | | |
| POWIAT RYPIŃSKI | 3369 | 161 | 3208 | 748 | 140 | 10 | 173 | 19 | 92 | 2621 | | | |
| Gmina miejska: Urban gmina: | | | | | | | | | | | | | |
| Rypin | 1870 | 95 | 1775 | 443 | 93 | 5 | 116 | 10 | 39 | 1427 | | | |

^a Bez osób prowadzących gospodarstwa indywidualne w rolnictwie.

^a Excluding persons tending private farms in agriculture.

TABL. 1 (91). **PODMIOTY GOSPODARKI NARODOWEJ^a W REJESTRZE REGON W 2014 R. (cd.)**
Stan w dniu 31 XII
ENTITIES OF THE NATIONAL ECONOMY^a IN THE REGON REGISTER IN 2014 (cont.)
As of 31 XII

| WYSZCZEGÓLNIENIE SPECIFICATION | Ogółem Grand total | Sektor publiczny Sector public | Sektor prywatny Sector private | Z liczby ogółem Of grand total number | | | | | | | osoby fizyczne prowadzące działalność gospodarczą natural persons conducting economic activity |
|--|--|-----------------------------------|-----------------------------------|--|---|------------|--------------------------------------|-------------------------------|--|--------------|---|
| | | | | osoby prawne i jednostki organizacyjne niemające osobowości prawnej legal persons and organizational entities without legal personality | | | | | | | |
| | | | | razem total | w tym of which | | | | | | |
| | | | | | spółki handlowe commercial companies | | spółki cywilne civil partnerships | spółdzielnie co-operatives | fundacje, stowarzyszenia i organizacje społeczne foundations, associations and social organizations | | |
| razem total | w tym z udziałem kapitału zagranicznego of which with foreign capital participation | | | | | | | | | | |
| POWIAT RYPIŃSKI (dok.) | | | | | | | | | | | |
| Gminy wiejskie: Rural gminas: | | | | | | | | | | | |
| Brzuze | 292 | 14 | 278 | 69 | 6 | – | 8 | 1 | 12 | 223 | |
| Rogowo | 291 | 19 | 272 | 63 | 6 | 1 | 6 | 1 | 13 | 228 | |
| Rypin | 390 | 12 | 378 | 79 | 25 | 3 | 24 | 1 | 9 | 311 | |
| Skrwilno | 344 | 10 | 334 | 62 | 7 | 1 | 16 | 2 | 13 | 282 | |
| Wąpielsk | 182 | 11 | 171 | 32 | 3 | – | 3 | 4 | 6 | 150 | |
| POWIAT WĄBRZESKI | 2435 | 104 | 2331 | 658 | 97 | 14 | 116 | 25 | 124 | 1777 | |
| Gmina miejska: Urban gmina: | | | | | | | | | | | |
| Wąbrzeźno | 1164 | 55 | 1109 | 356 | 55 | 12 | 81 | 8 | 48 | 808 | |
| Gminy wiejskie: Rural gminas: | | | | | | | | | | | |
| Dębowa Łąka | 188 | 13 | 175 | 56 | 11 | 1 | 2 | 4 | 15 | 132 | |
| Książki | 199 | 9 | 190 | 54 | 9 | 1 | 8 | 2 | 12 | 145 | |
| Pluznica | 317 | 8 | 309 | 86 | 5 | – | 7 | 5 | 32 | 231 | |
| Wąbrzeźno | 567 | 19 | 548 | 106 | 17 | – | 18 | 6 | 17 | 461 | |
| M. GRUDZIĄDZ | 8042 | 284 | 7758 | 1951 | 543 | 71 | 546 | 36 | 160 | 6091 | |
| PODREGION INOWROCŁAWSKI | 28374 | 1094 | 27276 | 6694 | 1372 | 178 | 1643 | 171 | 910 | 21680 | |
| POWIAT INOWROCŁAWSKI | 13451 | 463 | 12986 | 3101 | 723 | 103 | 822 | 55 | 348 | 10350 | |
| Gmina miejska: Urban gmina: | | | | | | | | | | | |
| Inowrocław | 6886 | 220 | 6666 | 1619 | 413 | 54 | 481 | 18 | 155 | 5267 | |
| Gminy miejsko-wiejskie: Urban-rural gminas: | | | | | | | | | | | |
| Gniewkowo | 1040 | 40 | 999 | 260 | 57 | 16 | 61 | 8 | 33 | 780 | |
| w tym miasto | 621 | 34 | 586 | 165 | 27 | 10 | 45 | 6 | 15 | 456 | |
| of which city | | | | | | | | | | | |
| Janikowo | 926 | 57 | 868 | 228 | 33 | 6 | 48 | 2 | 23 | 698 | |
| w tym miasto | 705 | 53 | 652 | 190 | 25 | 5 | 39 | 1 | 18 | 515 | |
| of which city | | | | | | | | | | | |
| Kruszwica | 1430 | 54 | 1376 | 327 | 54 | 5 | 68 | 7 | 45 | 1103 | |
| w tym miasto | 740 | 34 | 706 | 218 | 36 | 5 | 43 | 4 | 28 | 522 | |
| of which city | | | | | | | | | | | |
| Pakość | 852 | 40 | 812 | 208 | 43 | 12 | 57 | 5 | 14 | 644 | |
| w tym miasto | 541 | 31 | 510 | 143 | 25 | 6 | 34 | 1 | 11 | 398 | |
| of which city | | | | | | | | | | | |

^a Bez osób prowadzących gospodarstwa indywidualne w rolnictwie.

^a Excluding persons tending private farms in agriculture.

TABL. 1 (91). **PODMIOTY GOSPODARKI NARODOWEJ^a W REJESTRZE REGON W 2014 R. (cd.)**
 Stan w dniu 31 XII
 ENTITIES OF THE NATIONAL ECONOMY^a IN THE REGON REGISTER IN 2014 (cont.)
 As of 31 XII

| WYSZCZEGÓLNIENIE SPECIFICATION | Ogółem Grand total | Sektor publiczny Sector public | Sektor prywatny Sector private | Z liczby ogółem Of grand total number | | | | | | |
|--|--|-----------------------------------|-----------------------------------|---|---|-----------|--------------------------------------|-------------------------------|--|--|
| | | | | osoby prawne i jednostki organizacyjne niemające osobowości prawnej legal persons and organizational entities without legal personality | | | | | | osoby fizyczne prowadzące działalność gospodarczą natural persons conducting economic activity |
| | | | | razem total | w tym of which | | | | | |
| | | | | | spółki handlowe commercial companies | | spółki cywilne civil partnerships | spółdzielnie co-operatives | fundacje, stowarzyszenia i organizacje społeczne foundations, associations and social organizations | |
| razem total | w tym z udziałem kapitału zagranicznego of which with foreign capital participation | | | | | | | | | |
| POWIAT INOWROCŁAWSKI (dok.) | | | | | | | | | | |
| Gminy wiejskie: Rural gminas: | | | | | | | | | | |
| Dąbrowa Biskupia | 292 | 13 | 279 | 73 | 16 | — | 13 | 2 | 13 | 219 |
| Inowrocław | 1029 | 12 | 1017 | 210 | 66 | 8 | 53 | 6 | 36 | 819 |
| Rojewo | 261 | 10 | 251 | 58 | 14 | — | 9 | 2 | 12 | 203 |
| Złotniki Kujawskie | 735 | 17 | 718 | 118 | 27 | 2 | 32 | 5 | 17 | 617 |
| POWIAT MOGILEŃSKI | 3312 | 163 | 3149 | 769 | 126 | 13 | 191 | 22 | 116 | 2543 |
| Gminy miejsko-wiejskie: Urban-rural gminas: | | | | | | | | | | |
| Mogilno | 1956 | 100 | 1856 | 472 | 71 | 8 | 129 | 12 | 56 | 1484 |
| w tym miasto | 1218 | 66 | 1152 | 321 | 54 | 7 | 98 | 9 | 25 | 897 |
| of which city | | | | | | | | | | |
| Strzelno | 731 | 41 | 690 | 168 | 37 | 4 | 31 | 8 | 26 | 563 |
| w tym miasto | 413 | 36 | 377 | 116 | 22 | 4 | 23 | 4 | 16 | 297 |
| of which city | | | | | | | | | | |
| Gminy wiejskie: Rural gminas: | | | | | | | | | | |
| Dąbrowa | 278 | 11 | 267 | 68 | 8 | — | 17 | 1 | 16 | 210 |
| Jeziora Wielkie | 347 | 11 | 336 | 61 | 10 | 1 | 14 | 1 | 18 | 286 |
| POWIAT NAKIELSKI | 6264 | 267 | 5996 | 1571 | 290 | 41 | 371 | 48 | 221 | 4693 |
| Gminy miejsko-wiejskie: Urban-rural gminas: | | | | | | | | | | |
| Kcynia | 800 | 53 | 747 | 222 | 38 | 6 | 26 | 7 | 39 | 578 |
| w tym miasto | 393 | 33 | 360 | 109 | 19 | 2 | 13 | 4 | 12 | 284 |
| of which city | | | | | | | | | | |
| Mrocza | 612 | 14 | 598 | 131 | 33 | 4 | 24 | 11 | 24 | 481 |
| w tym miasto | 386 | 11 | 375 | 77 | 19 | — | 18 | 4 | 11 | 309 |
| of which city | | | | | | | | | | |
| Nakło nad Notecią | 2634 | 128 | 2505 | 712 | 103 | 19 | 211 | 19 | 84 | 1922 |
| w tym miasto | 1666 | 96 | 1569 | 507 | 63 | 6 | 162 | 13 | 48 | 1159 |
| of which city | | | | | | | | | | |
| Szubin | 1853 | 51 | 1802 | 398 | 97 | 9 | 90 | 8 | 55 | 1455 |
| w tym miasto | 853 | 33 | 820 | 236 | 56 | 6 | 56 | 5 | 27 | 617 |
| of which city | | | | | | | | | | |
| Gmina wiejska: Rural gmina: | | | | | | | | | | |
| Sadki | 365 | 21 | 344 | 108 | 19 | 3 | 20 | 3 | 19 | 257 |

^a Bez osób prowadzących gospodarstwa indywidualne w rolnictwie.

^a Excluding persons tending private farms in agriculture.

TABL. 1 (91). **PODMIOTY GOSPODARKI NARODOWEJ^a W REJESTRZE REGON W 2014 R. (cd.)**
Stan w dniu 31 XII
ENTITIES OF THE NATIONAL ECONOMY^a IN THE REGON REGISTER IN 2014 (cont.)
As of 31 XII

| WYSZCZEGÓLNIENIE SPECIFICATION | Ogółem Grand total | Sektor publiczny Sector public | Sektor prywatny Sector private | Z liczby ogółem Of grand total number | | | | | | | osoby fizyczne prowadzące działalność gospodarczą natural persons conducting economic activity |
|--|--|-----------------------------------|-----------------------------------|--|---|-----------|--------------------------------------|-------------------------------|----------------|--|---|
| | | | | osoby prawne i jednostki organizacyjne niemające osobowości prawnej legal persons and organizational entities without legal personality | | | | | | fundacje, stowarzyszenia i organizacje społeczne foundations, associations and social organizations | |
| | | | | razem total | w tym of which | | | | | | |
| | | | | | spółki handlowe commercial companies | | spółki cywilne civil partnerships | spółdzielnie co-operatives | razem total | | |
| razem total | w tym z udziałem kapitału zagranicznego of which with foreign capital participation | razem total | | | | | | | | | |
| POWIAT ŻNIŃSKI | 5347 | 201 | 5145 | 1253 | 233 | 21 | 259 | 46 | 225 | 4094 | |
| Gminy miejsko-wiejskie: Urban-rural gminas: | | | | | | | | | | | |
| Barcin | 1017 | 30 | 987 | 231 | 52 | 2 | 58 | 5 | 39 | 786 | |
| w tym miasto of which city | 544 | 19 | 525 | 122 | 21 | – | 38 | 4 | 22 | 422 | |
| Janowiec Wielkopolski ... | 695 | 14 | 681 | 157 | 24 | 4 | 39 | 10 | 22 | 538 | |
| w tym miasto of which city | 388 | 10 | 378 | 93 | 19 | 3 | 29 | 6 | 10 | 295 | |
| Łabiszyn | 801 | 27 | 774 | 161 | 27 | 1 | 28 | 5 | 27 | 640 | |
| w tym miasto of which city | 429 | 21 | 408 | 105 | 10 | – | 22 | 1 | 15 | 324 | |
| Żnin | 2011 | 93 | 1917 | 502 | 95 | 11 | 109 | 18 | 88 | 1509 | |
| w tym miasto of which city | 1471 | 88 | 1382 | 404 | 72 | 9 | 96 | 8 | 59 | 1067 | |
| Gminy wiejskie: Rural gminas: | | | | | | | | | | | |
| Gąsawa | 394 | 23 | 371 | 91 | 10 | 2 | 12 | 3 | 24 | 303 | |
| Rogowo | 429 | 14 | 415 | 111 | 25 | 1 | 13 | 5 | 25 | 318 | |
| PODREGION ŚWIECKI | 13960 | 655 | 13304 | 3526 | 604 | 84 | 796 | 85 | 530 | 10434 | |
| SUBREGION | | | | | | | | | | | |
| POWIAT SĘPOLEŃSKI | 3078 | 181 | 2897 | 830 | 111 | 11 | 115 | 18 | 125 | 2248 | |
| Gminy miejsko-wiejskie: Urban-rural gminas: | | | | | | | | | | | |
| Kamień Krajeński | 483 | 38 | 445 | 149 | 16 | – | 10 | 4 | 23 | 334 | |
| w tym miasto of which city | 280 | 35 | 245 | 105 | 10 | – | 8 | – | 13 | 175 | |
| Sępólno Krajeńskie | 1241 | 54 | 1187 | 324 | 46 | 5 | 51 | 8 | 43 | 917 | |
| w tym miasto of which city | 909 | 44 | 865 | 270 | 40 | 5 | 46 | 7 | 30 | 639 | |
| Gminy miejsko-wiejskie: Urban-rural gminas: | | | | | | | | | | | |
| Więcbork | 1008 | 74 | 934 | 272 | 36 | 6 | 41 | 5 | 39 | 736 | |
| w tym miasto of which city | 591 | 49 | 542 | 171 | 23 | 4 | 27 | 2 | 18 | 420 | |
| Gmina wiejska: Rural gmina: | | | | | | | | | | | |
| Sośno | 346 | 15 | 331 | 85 | 13 | – | 13 | 1 | 20 | 261 | |

^a Bez osób prowadzących gospodarstwa indywidualne w rolnictwie.

^a Excluding persons tending private farms in agriculture.

TABL. 1 (91). **PODMIOTY GOSPODARKI NARODOWEJ^a W REJESTRZE REGON W 2014 R. (cd.)**
 Stan w dniu 31 XII
ENTITIES OF THE NATIONAL ECONOMY^a IN THE REGON REGISTER IN 2014 (cont.)
 As of 31 XII

| WYSZCZEGÓLNIENIE SPECIFICATION | Ogółem Grand total | Sektor publiczny Sector public | Sektor prywatny Sector private | Z liczby ogółem Of grand total number | | | | | | | osoby fizyczne prowadzące działalność gospodarczą natural persons conducting economic activity |
|--|--|-----------------------------------|-----------------------------------|--|---|------------|--------------------------------------|-------------------------------|--|--------------|---|
| | | | | osoby prawne i jednostki organizacyjne niemające osobowości prawnej legal persons and organizational entities without legal personality | | | | | | | |
| | | | | razem total | w tym of which | | | | | | |
| | | | | | spółki handlowe commercial companies | | spółki cywilne civil partnerships | spółdzielnie co-operatives | fundacje, stowarzyszenia i organizacje społeczne foundations, associations and social organizations | | |
| razem total | w tym z udziałem kapitału zagranicznego of which with foreign capital participation | | | | | | | | | | |
| POWIAT ŚWIECKI | 7481 | 304 | 7176 | 1883 | 362 | 43 | 545 | 39 | 226 | 5598 | |
| Gminy miejsko-wiejskie: Urban-rural gminas: | | | | | | | | | | | |
| Nowe | 596 | 51 | 545 | 159 | 20 | 5 | 21 | 5 | 16 | 437 | |
| w tym miasto | 403 | 48 | 355 | 129 | 13 | 2 | 18 | 4 | 10 | 274 | |
| of which city | | | | | | | | | | | |
| Świecie | 3144 | 127 | 3016 | 935 | 201 | 20 | 332 | 11 | 74 | 2209 | |
| w tym miasto | 2561 | 113 | 2447 | 823 | 177 | 19 | 287 | 11 | 64 | 1738 | |
| of which city | | | | | | | | | | | |
| Gminy wiejskie: Rural gminas: | | | | | | | | | | | |
| Bukowiec | 269 | 13 | 256 | 72 | 13 | 3 | 18 | 3 | 11 | 197 | |
| Dragacz | 691 | 13 | 678 | 121 | 28 | 7 | 39 | 2 | 15 | 570 | |
| Drzycim | 297 | 13 | 284 | 73 | 11 | 2 | 12 | 4 | 18 | 224 | |
| Jeżewo | 491 | 16 | 475 | 114 | 10 | 1 | 26 | 3 | 13 | 377 | |
| Lniano | 228 | 8 | 220 | 46 | 10 | 1 | 7 | 2 | 11 | 182 | |
| Osie | 388 | 14 | 374 | 123 | 43 | 1 | 29 | 3 | 17 | 265 | |
| Pruszcz | 749 | 21 | 728 | 124 | 18 | 3 | 31 | 4 | 29 | 625 | |
| Świekatowo | 229 | 6 | 223 | 32 | 3 | – | 7 | 1 | 10 | 197 | |
| Warlubie | 399 | 22 | 377 | 84 | 5 | – | 23 | 1 | 12 | 315 | |
| POWIAT TUCHOLSKI | 3401 | 170 | 3231 | 813 | 131 | 30 | 136 | 28 | 179 | 2588 | |
| Gmina miejsko-wiejska: Urban-rural gmina: | | | | | | | | | | | |
| Tuchola | 1675 | 98 | 1577 | 450 | 79 | 19 | 84 | 15 | 73 | 1225 | |
| w tym miasto | 1366 | 91 | 1275 | 386 | 72 | 19 | 74 | 15 | 51 | 980 | |
| of which city | | | | | | | | | | | |
| Gminy wiejskie: Rural gmina: | | | | | | | | | | | |
| Cekcyn | 421 | 16 | 405 | 73 | 13 | 3 | 8 | 1 | 22 | 348 | |
| Gostycyn | 378 | 14 | 364 | 73 | 16 | 4 | 9 | 3 | 15 | 305 | |
| Kęsowo | 223 | 13 | 210 | 66 | 5 | 1 | 9 | 4 | 20 | 157 | |
| Lubiewo | 356 | 14 | 342 | 83 | 8 | 3 | 15 | 4 | 24 | 273 | |
| Śliwice | 348 | 15 | 333 | 68 | 10 | – | 11 | 1 | 25 | 280 | |
| PODREGION WŁOCŁAWSKI | 30521 | 1073 | 29447 | 7361 | 1713 | 169 | 1939 | 192 | 1008 | 23160 | |
| SUBREGION | | | | | | | | | | | |
| POWIAT ALEKSANDROWSKI | 4810 | 195 | 4614 | 1122 | 221 | 30 | 222 | 38 | 167 | 3688 | |
| Gminy miejskie: Urban gminas: | | | | | | | | | | | |
| Aleksandrów Kujawski ... | 1138 | 71 | 1067 | 306 | 50 | 5 | 62 | 9 | 36 | 832 | |
| Ciechocinek | 1472 | 41 | 1431 | 341 | 78 | 11 | 93 | 9 | 45 | 1131 | |
| Nieszawa | 168 | 10 | 158 | 60 | 14 | 1 | 5 | 2 | 8 | 108 | |

^a Bez osób prowadzących gospodarstwa indywidualne w rolnictwie.

^a Excluding persons tending private farms in agriculture.

TABL. 1 (91). **PODMIOTY GOSPODARKI NARODOWEJ^a W REJESTRZE REGON W 2014 R. (cd.)**

Stan w dniu 31 XII

ENTITIES OF THE NATIONAL ECONOMY^a IN THE REGON REGISTER IN 2014 (cont.)

As of 31 XII

| WYSZCZEGÓLNIENIE SPECIFICATION | Ogółem Grand total | Sektor publiczny Sector public | Sektor prywatny Sector private | Z liczby ogółem Of grand total number | | | | | | | osoby fizyczne prowadzące działalność gospodarczą natural persons conducting economic activity |
|--|--|-----------------------------------|-----------------------------------|--|---|----------|--------------------------------------|-------------------------------|--|-------------|---|
| | | | | osoby prawne i jednostki organizacyjne niemające osobowości prawnej legal persons and organizational entities without legal personality | | | | | | | |
| | | | | razem total | w tym of which | | | | | | |
| | | | | | spółki handlowe commercial companies | | spółki cywilne civil partnerships | spółdzielnie co-operatives | fundacje, stowarzyszenia i organizacje społeczne foundations, associations and social organizations | | |
| razem total | w tym z udziałem kapitału zagranicznego of which with foreign capital participation | | | | | | | | | | |
| POWIAT ALEKSANDROWSKI (dok.) | | | | | | | | | | | |
| Gminy wiejskie: Rural gminas: | | | | | | | | | | | |
| Aleksandrów Kujawski ... | 865 | 15 | 850 | 134 | 29 | 7 | 34 | 7 | 27 | 731 | |
| Bądkowo | 298 | 11 | 286 | 73 | 11 | 2 | 5 | 2 | 14 | 225 | |
| Koneck | 238 | 10 | 228 | 60 | 5 | – | 7 | 2 | 11 | 178 | |
| Raciążek | 196 | 10 | 186 | 44 | 10 | – | 6 | 1 | 9 | 152 | |
| Waganiec | 246 | 16 | 230 | 58 | 20 | 3 | 6 | 4 | 7 | 188 | |
| Zakrzewo | 189 | 11 | 178 | 46 | 4 | 1 | 4 | 2 | 10 | 143 | |
| POWIAT LIPNOWSKI | 4801 | 203 | 4598 | 1083 | 155 | 7 | 263 | 40 | 169 | 3718 | |
| Gmina miejska: Urban gmina: | | | | | | | | | | | |
| Lipno | 1599 | 81 | 1518 | 427 | 59 | 1 | 135 | 11 | 35 | 1172 | |
| Gminy miejsko-wiejskie: Urban-rural gminas: | | | | | | | | | | | |
| Dobrzyń nad Wisłą | 456 | 32 | 424 | 142 | 8 | – | 18 | 7 | 30 | 314 | |
| w tym miasto | 170 | 26 | 144 | 64 | 3 | – | 7 | 3 | 15 | 106 | |
| of which city | | | | | | | | | | | |
| Skępe | 622 | 17 | 605 | 98 | 19 | – | 21 | 4 | 15 | 524 | |
| w tym miasto | 423 | 14 | 409 | 77 | 16 | – | 15 | 3 | 9 | 346 | |
| of which city | | | | | | | | | | | |
| Gminy wiejskie: Rural gminas: | | | | | | | | | | | |
| Bobrowniki | 193 | 9 | 184 | 44 | 11 | 1 | 9 | 1 | 9 | 149 | |
| Chrostkowo | 151 | 8 | 143 | 31 | 2 | 1 | 6 | 1 | 5 | 120 | |
| Kikół | 411 | 15 | 396 | 99 | 8 | – | 19 | 3 | 21 | 312 | |
| Lipno | 691 | 17 | 674 | 112 | 25 | 4 | 30 | 8 | 23 | 579 | |
| Tłuchowo | 283 | 10 | 273 | 56 | 9 | – | 15 | 1 | 16 | 227 | |
| Wielgie | 395 | 14 | 381 | 74 | 14 | – | 10 | 4 | 15 | 321 | |
| POWIAT RADZIEJOWSKI | 3096 | 151 | 2945 | 612 | 77 | 7 | 105 | 25 | 98 | 2484 | |
| Gmina miejska: Urban gmina: | | | | | | | | | | | |
| Radziejów | 720 | 57 | 663 | 193 | 22 | – | 41 | 6 | 23 | 527 | |
| Gmina miejsko-wiejska: Urban-rural gmina: | | | | | | | | | | | |
| Piotrków Kujawski | 702 | 21 | 681 | 116 | 25 | 2 | 17 | 8 | 20 | 586 | |
| w tym miasto | 472 | 12 | 460 | 76 | 18 | 1 | 14 | 5 | 7 | 396 | |
| of which city | | | | | | | | | | | |

^a Bez osób prowadzących gospodarstwa indywidualne w rolnictwie.^a Excluding persons tending private farms in agriculture.

TABL. 1 (91). **PODMIOTY GOSPODARKI NARODOWEJ^a W REJESTRZE REGON W 2014 R. (dok.)**

Stan w dniu 31 XII

ENTITIES OF THE NATIONAL ECONOMY^a IN THE REGON REGISTER IN 2014 (cont.)

As of 31 XII

| WYSZCZEGÓLNIENIE SPECIFICATION | Ogółem Grand total | Sektor publiczny Sector public | Sektor prywatny Sector private | Z liczby ogółem Of grand total number | | | | | | | osoby fizyczne prowadzące działalność gospodarczą natural persons conducting economic activity |
|--|--|-----------------------------------|-----------------------------------|--|---|-----|--------------------------------------|-------------------------------|--|------|---|
| | | | | osoby prawne i jednostki organizacyjne niemające osobowości prawnej legal persons and organizational entities without legal personality | | | | | | | |
| | | | | w tym of which | | | | | | | |
| | | | | razem total | spółki handlowe commercial companies | | spółki cywilne civil partnerships | spółdzielnie co-operatives | fundacje, stowarzyszenia i organizacje społeczne foundations, associations and social organizations | | |
| razem total | w tym z udziałem kapitału zagranicznego of which with foreign capital participation | | | | | | | | | | |
| POWIAT RADZIEJOWSKI (dok.) | | | | | | | | | | | |
| Gminy wiejskie: Rural gminas: | | | | | | | | | | | |
| Bytoń | 187 | 8 | 179 | 32 | 2 | — | 6 | 2 | 11 | 155 | |
| Dobre | 360 | 15 | 345 | 87 | 8 | 1 | 10 | 1 | 14 | 273 | |
| Osięciny | 561 | 14 | 547 | 81 | 12 | 3 | 19 | 4 | 15 | 480 | |
| Radziejów | 292 | 22 | 270 | 57 | 5 | 1 | 9 | 2 | 7 | 235 | |
| Topółka | 274 | 14 | 260 | 46 | 3 | — | 3 | 2 | 8 | 228 | |
| POWIAT WŁOCŁAWSKI ... | 5991 | 226 | 5765 | 1288 | 270 | 25 | 254 | 40 | 228 | 4703 | |
| Gmina miejska: Urban gminas: | | | | | | | | | | | |
| Kowal | 390 | 29 | 361 | 86 | 18 | — | 19 | 3 | 11 | 304 | |
| Gminy miejsko-wiejskie: Urban-rural gminas: | | | | | | | | | | | |
| Brześć Kujawski | 820 | 30 | 790 | 222 | 50 | 4 | 47 | 2 | 35 | 598 | |
| w tym miasto of which city | 369 | 13 | 356 | 100 | 22 | 1 | 25 | 1 | 15 | 269 | |
| Chodecz | 380 | 22 | 358 | 91 | 18 | 1 | 22 | 4 | 17 | 289 | |
| w tym miasto of which city | 226 | 15 | 211 | 65 | 12 | — | 18 | 3 | 10 | 161 | |
| Izbica Kujawska | 451 | 21 | 430 | 77 | 8 | 1 | 16 | 4 | 19 | 374 | |
| w tym miasto of which city | 280 | 16 | 264 | 57 | 7 | 1 | 14 | 4 | 10 | 223 | |
| Lubień Kujawski | 391 | 18 | 373 | 77 | 11 | 1 | 14 | 2 | 17 | 314 | |
| w tym miasto of which city | 155 | 11 | 144 | 40 | 7 | — | 7 | 1 | 7 | 115 | |
| Lubraniec | 608 | 29 | 579 | 137 | 23 | 1 | 18 | 4 | 31 | 471 | |
| w tym miasto of which city | 294 | 17 | 277 | 73 | 16 | 1 | 12 | 3 | 13 | 221 | |
| Gminy wiejskie: Rural gminas: | | | | | | | | | | | |
| Baruchowo | 237 | 10 | 227 | 57 | 10 | 2 | 9 | 2 | 14 | 180 | |
| Boniewo | 149 | 11 | 138 | 38 | 11 | 1 | 3 | 1 | 7 | 111 | |
| Choceń | 470 | 14 | 456 | 88 | 20 | 2 | 15 | 3 | 20 | 382 | |
| Fabianki | 985 | 14 | 971 | 159 | 46 | 4 | 38 | 5 | 24 | 826 | |
| Kowal | 208 | 6 | 202 | 51 | 8 | 1 | 8 | 3 | 5 | 157 | |
| Lubanie | 321 | 13 | 308 | 78 | 11 | 2 | 26 | 3 | 8 | 243 | |
| Włocławek | 581 | 9 | 572 | 127 | 36 | 5 | 19 | 4 | 20 | 454 | |
| M. WŁOCŁAWEK | 11823 | 298 | 11525 | 3256 | 990 | 100 | 1095 | 49 | 346 | 8567 | |

^a Bez osób prowadzących gospodarstwa indywidualne w rolnictwie.

^a Excluding persons tending private farms in agriculture.

TABL. 2 (92). **PODMIOTY GOSPODARKI NARODOWEJ^a W REJESTRZE REGON WEDŁUG WYBRANYCH SEKCJI PKD W 2014 R.**

Stan w dniu 31 XII

ENTITIES OF THE NATIONAL ECONOMY^a IN THE REGON REGISTER

BY SELECTED SECTIONS IN 2014

As of 31 XII

| WYSZCZEGÓLNIENIE SPECIFICATION | Ogółem Grand total | W tym Of which | | | | | | | | | |
|--|-----------------------|---|----------------------|---|----------------------------------|---|--|--|---|---|---|
| | | rolnictwo, leśnictwo i rybactwo agriculture, forestry and fishing | przemysł industry | | budow- nictwo construction | handel; naprawa pojazdów samcho- dowych ^Δ trade; repair of motor vehicles ^Δ | transport i gospo- darka maga- zynowa transport- ation and storage | zakwate- rowanie i gastro- nomia ^Δ accom- modation and catering ^Δ | infor- macja i ko- muni- kacja informa- tion and commu- nication | obsługa ryнку nierucho- mości ^Δ real estate activities | działal- ność profesjo- nalna, naukowa i techn- iczna profes- sional, scientific and technical activities |
| | | | razem total | w tym prze- twórstwo przemys- łowe of which manufac- turing | | | | | | | |
| WOJEWÓDZTWO VOIVODSHIP | 192078 | 4336 | 19044 | 17560 | 22325 | 50990 | 12492 | 4616 | 4152 | 8840 | 14668 |
| PODREGION BYDGOSKO- -TORUNSKI SUBREGION | 89841 | 831 | 8705 | 8120 | 9335 | 22510 | 5651 | 2117 | 2739 | 4381 | 8893 |
| POWIAT BYDGOSKI ... | 12119 | 252 | 1519 | 1397 | 1435 | 3134 | 765 | 290 | 302 | 403 | 993 |
| Gminy miejsko-wiejskie: Urban-rural gminas: | | | | | | | | | | | |
| Koronowo | 1791 | 79 | 236 | 224 | 262 | 456 | 91 | 38 | 26 | 75 | 99 |
| w tym miasto of which city | 953 | 8 | 157 | 149 | 145 | 230 | 47 | 20 | 17 | 33 | 59 |
| Solec Kujawski | 1616 | 27 | 225 | 217 | 196 | 423 | 113 | 44 | 43 | 82 | 112 |
| w tym miasto of which city | 1509 | 9 | 206 | 199 | 186 | 400 | 104 | 40 | 42 | 81 | 107 |
| Gminy wiejskie: Rural gminas: | | | | | | | | | | | |
| Białe Błota | 2979 | 28 | 419 | 393 | 363 | 768 | 227 | 67 | 86 | 64 | 268 |
| Dąbrowa Chełmińska | 651 | 16 | 89 | 74 | 96 | 171 | 45 | 15 | 14 | 14 | 33 |
| Dobrcz | 954 | 33 | 113 | 100 | 115 | 247 | 51 | 24 | 21 | 25 | 75 |
| Nowa Wieś Wielka ... | 1106 | 21 | 123 | 106 | 115 | 335 | 102 | 34 | 21 | 13 | 88 |
| Osielsko | 2132 | 22 | 228 | 203 | 153 | 511 | 67 | 51 | 71 | 97 | 246 |
| Sicienko | 890 | 26 | 86 | 80 | 135 | 223 | 69 | 17 | 20 | 33 | 72 |
| POWIAT TORUŃSKI ... | 9297 | 315 | 1022 | 942 | 1357 | 2426 | 732 | 198 | 148 | 220 | 679 |
| Gmina miejska: Urban gmina: | | | | | | | | | | | |
| Chelmża | 1163 | 8 | 107 | 101 | 142 | 352 | 50 | 22 | 12 | 109 | 43 |
| Gminy wiejskie: Rural gminas: | | | | | | | | | | | |
| Chelmża | 614 | 55 | 60 | 56 | 118 | 154 | 44 | 8 | 6 | 7 | 28 |
| Czernikowo | 640 | 28 | 77 | 72 | 132 | 189 | 44 | 12 | 2 | 5 | 26 |
| Lubicz | 2025 | 31 | 255 | 229 | 275 | 557 | 181 | 38 | 41 | 27 | 175 |
| Łubianka | 548 | 36 | 70 | 62 | 106 | 117 | 29 | 9 | 8 | 7 | 30 |
| Łysomice | 1007 | 29 | 117 | 107 | 137 | 265 | 107 | 27 | 18 | 18 | 78 |
| Obrowo | 1422 | 45 | 123 | 112 | 206 | 361 | 135 | 27 | 23 | 12 | 108 |
| Wielka Nieszawka | 571 | 26 | 91 | 89 | 77 | 122 | 50 | 19 | 14 | 7 | 53 |
| Zławieś Wielka | 1307 | 57 | 122 | 114 | 164 | 309 | 92 | 36 | 24 | 28 | 138 |
| M. BYDGOSZCZ | 42725 | 159 | 3908 | 3693 | 4204 | 10931 | 2612 | 920 | 1485 | 2361 | 4297 |
| M. TORUŃ | 25700 | 105 | 2256 | 2088 | 2339 | 6019 | 1542 | 709 | 804 | 1397 | 2924 |

^a Bez osób prowadzących indywidualne gospodarstwa w rolnictwie.

^a Excluding persons tending private farms in agriculture.

TABL. 2 (92). PODMIOTY GOSPODARKI NARODOWEJ^a W REJESTRZE REGON WEDŁUG WYBRANYCH SEKCJI PKD W 2014 R. (cd.)

Stan w dniu 31 XII

ENTITIES OF THE NATIONAL ECONOMY^a IN THE REGON REGISTER

BY SELECTED SECTIONS IN 2014 (cont.)

As of 31 XII

| WYSZCZEGÓLNIENIE SPECIFICATION | Ogółem Grand total | W tym Of which | | | | | | | | | |
|--|-----------------------|---|----------------------|---|---------------------------------------|---|--|--|---|---|---|
| | | rolnictwo, leśnictwo, rybnictwo i rybactwo agriculture, forestry and fishing | przemysł industry | | budow- nictwo construc- tion | handel; naprawa pojazdów samcho- dowych ^Δ trade; repair of motor vehicles ^Δ | transport i gospo- darka maga- zynowa transporta- tion and storage | zakwate- rowanie i gastro- nomia ^Δ accom- modation and catering ^Δ | infor- macja i ko- muni- kacja informa- tion and commu- nication | obsługa ryнку nierucho- mości ^Δ real estate activities | działal- ność profesjo- nalna, naukowa i techn- iczna profes- sional, scientific and technical activities |
| | | | razem total | w tym prze- twórstwo przemys- łowe of which manufac- turing | | | | | | | |
| PODREGION GRUDZIADZKI SUBREGION | 29382 | 1010 | 2848 | 2600 | 3830 | 8044 | 1686 | 568 | 396 | 1399 | 1614 |
| POWIAT BRODNICKI | 5675 | 208 | 614 | 556 | 865 | 1460 | 264 | 135 | 58 | 187 | 346 |
| Gmina miejska: Urban gmina: | | | | | | | | | | | |
| Brodnica | 2583 | 13 | 255 | 238 | 292 | 671 | 99 | 71 | 33 | 126 | 211 |
| Gminy miejsko-wiejskie: Urban-rural gminas: | | | | | | | | | | | |
| Górzno | 330 | 28 | 35 | 28 | 61 | 80 | 19 | 15 | 4 | 3 | 15 |
| w tym miasto of which city | 181 | 11 | 16 | 10 | 35 | 39 | 8 | 10 | 3 | 1 | 13 |
| Jabłonowo Pomorskie | 591 | 26 | 58 | 53 | 105 | 173 | 37 | 10 | 4 | 31 | 26 |
| w tym miasto of which city | 346 | 6 | 32 | 29 | 58 | 112 | 22 | 5 | 3 | 17 | 16 |
| Gminy wiejskie: Rural gminas: | | | | | | | | | | | |
| Bartniczka | 268 | 20 | 43 | 39 | 60 | 73 | 18 | 2 | – | – | 6 |
| Bobrowo | 353 | 28 | 46 | 43 | 62 | 83 | 14 | 7 | 2 | 3 | 15 |
| Brodnica | 528 | 16 | 60 | 50 | 86 | 134 | 27 | 7 | 7 | 8 | 40 |
| Brzozie | 222 | 14 | 36 | 33 | 32 | 55 | 10 | 7 | 2 | 4 | 4 |
| Osiek | 223 | 12 | 31 | 27 | 32 | 56 | 24 | 3 | – | 4 | 2 |
| Świedziebnia | 251 | 27 | 18 | 18 | 61 | 65 | 7 | 3 | – | 4 | 11 |
| Zbiczno | 326 | 24 | 32 | 27 | 74 | 70 | 9 | 10 | 6 | 4 | 16 |
| POWIAT CHEŁMIŃSKI | 3640 | 151 | 376 | 350 | 452 | 966 | 212 | 81 | 44 | 221 | 197 |
| Gmina miejska: Urban gmina: | | | | | | | | | | | |
| Chełmno | 1789 | 19 | 159 | 148 | 182 | 491 | 72 | 52 | 23 | 169 | 108 |
| Gminy wiejskie: Rural gminas: | | | | | | | | | | | |
| Chełmno | 322 | 27 | 39 | 38 | 51 | 82 | 27 | 4 | 2 | 2 | 12 |
| Kijewo Królewskie | 247 | 16 | 39 | 35 | 23 | 68 | 13 | 5 | 6 | 2 | 13 |
| Lisewo | 260 | 17 | 19 | 18 | 39 | 72 | 22 | 5 | 2 | 7 | 11 |
| Papowo Biskupie | 205 | 13 | 22 | 21 | 39 | 45 | 14 | 3 | 3 | 16 | 9 |
| Stolno | 298 | 24 | 36 | 34 | 40 | 66 | 29 | 8 | 2 | 14 | 17 |
| Unisław | 519 | 35 | 62 | 56 | 78 | 142 | 35 | 4 | 6 | 11 | 27 |

^a Bez osób prowadzących indywidualne gospodarstwa w rolnictwie.

^a Excluding persons tending private farms in agriculture.

TABL. 2 (92). **PODMIOTY GOSPODARKI NARODOWEJ^a W REJESTRZE REGON WEDŁUG WYBRANYCH SEKCJI PKD W 2014 R. (cd.)**

Stan w dniu 31 XII

ENTITIES OF THE NATIONAL ECONOMY^a IN THE REGON REGISTER

BY SELECTED SECTIONS IN 2014 (cont.)

As of 31 XII

| WYSZCZEGÓLNIENIE SPECIFICATION | Ogółem Grand total | W tym Of which | | | | | | | | | |
|--|-----------------------|---|----------------------|---|---------------------------------------|---|---|--|--|---|---|
| | | rolnictwo, leśnictwo, i rybactwo agriculture, forestry and fishing | przemysł industry | | budow- nictwo construc- tion | handel; naprawa pojazdów samcho- dowych ^Δ trade; repair of motor vehicles ^Δ | transport i gospo- darka maga- zynowa transporta- tion and storage | zakwate- rowanie i gastro- nomia ^Δ accom- modation and catering ^Δ | infor- macja i ko- muni- kacja informa- tion and communi- cation | obsługa rynku nierucho- mości ^Δ real estate activities | działal- ność profesjo- nalna, naukowa i techn- iczna profes- sional, scientific and technical activities |
| | | | razem total | w tym prze- twórstwo prze- mysłowe of which manufac- turing | | | | | | | |
| POWIAT GOLUBSKO- -DOBRZYŃSKI | 3450 | 191 | 393 | 357 | 506 | 868 | 248 | 61 | 42 | 155 | 155 |
| Gmina miejska: Urban gmina: | | | | | | | | | | | |
| Golub-Dobrzyń | 1251 | 6 | 132 | 123 | 158 | 348 | 72 | 26 | 27 | 82 | 71 |
| Gmina miejsko-wiejska: Urban-rural gmina: | | | | | | | | | | | |
| Kowalewo Pomorskie | 886 | 43 | 106 | 93 | 132 | 239 | 75 | 15 | 7 | 67 | 29 |
| w tym miasto | 423 | 12 | 54 | 50 | 56 | 104 | 28 | 10 | 3 | 45 | 16 |
| of which city | | | | | | | | | | | |
| Gminy wiejskie: Rural gminas: | | | | | | | | | | | |
| Ciechocin | 222 | 9 | 31 | 28 | 41 | 48 | 16 | 5 | 2 | - | 13 |
| Golub-Dobrzyń | 615 | 66 | 76 | 67 | 96 | 135 | 59 | 9 | 4 | 3 | 23 |
| Radomin | 213 | 34 | 29 | 27 | 31 | 37 | 14 | 4 | 2 | 1 | 10 |
| Zbójno | 263 | 33 | 19 | 19 | 48 | 61 | 12 | 2 | - | 2 | 9 |
| POWIAT GRUDZIĄDZKI | 2771 | 163 | 253 | 218 | 345 | 835 | 153 | 34 | 23 | 142 | 109 |
| Gminy miejsko-wiejskie: Urban-rural gminas: | | | | | | | | | | | |
| Łasin | 550 | 32 | 30 | 28 | 64 | 181 | 24 | 5 | 3 | 62 | 15 |
| w tym miasto | 364 | 8 | 22 | 20 | 39 | 127 | 14 | 3 | 1 | 50 | 10 |
| of which city | | | | | | | | | | | |
| Radzyń Chełmiński ... | 376 | 56 | 33 | 15 | 48 | 101 | 9 | 1 | 3 | 42 | 12 |
| w tym miasto | 223 | 36 | 23 | 7 | 23 | 53 | 7 | 1 | 3 | 25 | 8 |
| of which city | | | | | | | | | | | |
| Gminy wiejskie: Rural gminas: | | | | | | | | | | | |
| Grudziądz | 1103 | 20 | 124 | 115 | 144 | 326 | 68 | 22 | 14 | 17 | 59 |
| Gruta | 360 | 27 | 24 | 22 | 40 | 106 | 22 | 2 | 2 | 16 | 12 |
| Rogóżno | 212 | 9 | 22 | 20 | 24 | 78 | 17 | 2 | 1 | 4 | 9 |
| Świecie nad Osą | 170 | 19 | 20 | 18 | 25 | 43 | 13 | 2 | - | 1 | 2 |
| POWIAT RYPIŃSKI | 3369 | 115 | 352 | 315 | 542 | 1081 | 219 | 49 | 37 | 119 | 161 |
| Gmina miejska: Urban gmina: | | | | | | | | | | | |
| Rypin | 1870 | 11 | 190 | 178 | 259 | 603 | 130 | 26 | 30 | 91 | 124 |

^a Bez osób prowadzących indywidualne gospodarstwa w rolnictwie.

^a Excluding persons tending private farms in agriculture.

TABL. 2 (92). PODMIOTY GOSPODARKI NARODOWEJ^a W REJESTRZE REGON WEDŁUG WYBRANYCH SEKCJI PKD W 2014 R. (cd.)

Stan w dniu 31 XII

ENTITIES OF THE NATIONAL ECONOMY^a IN THE REGON REGISTER

BY SELECTED SECTIONS IN 2014 (cont.)

As of 31 XII

| WYSZCZEGÓLNIENIE SPECIFICATION | Ogółem Grand total | W tym Of which | | | | | | | | | |
|--|-----------------------|--|----------------------|---|---------------------------------------|---|--|--|---|--|---|
| | | rolnictwo, leśnictwo, i rybactwo agriculture, forestry and fishing | przemysł industry | | budow- nictwo construc- tion | handel; naprawa pojazdów samcho- dowych ^Δ trade; repair of motor vehicles ^Δ | transport i gospo- darka maga- zynowa transport- ation and storage | zakwate- rowanie i gastro- nomia ^Δ accom- modation and catering ^Δ | infor- macja i ko- muni- kacja informa- tion and commu- nication | obsługa rynków nierucho- mości ^Δ real estate activities | działal- ność profesjo- nalna, naukowa i techn- iczna profes- sional, scientific and technical activities |
| | | | razem total | w tym prze- twórstwo przemys- łowe of which manufac- turing | | | | | | | |
| POWIAT RYPIŃSKI (dok.) | | | | | | | | | | | |
| Gminy wiejskie: Rural gminas: | | | | | | | | | | | |
| Brzuze | 292 | 20 | 21 | 18 | 53 | 83 | 23 | 3 | 1 | 13 | 5 |
| Rogowo | 291 | 19 | 28 | 25 | 62 | 87 | 13 | 5 | 2 | 5 | 8 |
| Rypin | 390 | 15 | 63 | 48 | 68 | 139 | 27 | 9 | 2 | 5 | 5 |
| Skrwilno | 344 | 25 | 28 | 27 | 73 | 124 | 9 | 3 | 2 | 1 | 14 |
| Wąpielsk | 182 | 25 | 22 | 19 | 27 | 45 | 17 | 3 | - | 4 | 5 |
| POWIAT WĄBRZESKI | 2435 | 137 | 252 | 233 | 336 | 587 | 123 | 47 | 32 | 139 | 125 |
| Gmina miejska: Urban gmina: | | | | | | | | | | | |
| Wąbrzeźno | 1164 | 10 | 109 | 101 | 138 | 298 | 38 | 26 | 20 | 111 | 80 |
| Gminy wiejskie: Rural gminas: | | | | | | | | | | | |
| Dębowa Łąka | 188 | 21 | 17 | 15 | 28 | 38 | 13 | 3 | 3 | - | 5 |
| Książki | 199 | 20 | 23 | 20 | 30 | 45 | 12 | 4 | 3 | 6 | 10 |
| Płużnica | 317 | 25 | 34 | 32 | 46 | 71 | 21 | 4 | 1 | 7 | 12 |
| Wąbrzeźno | 567 | 61 | 69 | 65 | 94 | 135 | 39 | 10 | 5 | 15 | 18 |
| M. GRUDZIĄDZ | 8042 | 45 | 608 | 571 | 784 | 2247 | 467 | 161 | 160 | 436 | 521 |
| PODREGION INOWROCŁAWSKI ... | 28374 | 1059 | 2932 | 2666 | 3425 | 7498 | 2383 | 681 | 408 | 1409 | 1624 |
| POWIAT INOWROCŁAWSKI ... | 13451 | 526 | 1372 | 1236 | 1256 | 3506 | 1403 | 328 | 194 | 710 | 846 |
| Gmina miejska: Urban gmina: | | | | | | | | | | | |
| Inowrocław | 6886 | 57 | 596 | 548 | 610 | 1834 | 581 | 205 | 133 | 388 | 575 |
| Gminy miejsko-wiejskie: Urban-rural gminas: | | | | | | | | | | | |
| Gniewkowo | 1040 | 54 | 163 | 155 | 94 | 303 | 72 | 19 | 11 | 56 | 40 |
| w tym miasto | 621 | 14 | 108 | 103 | 50 | 186 | 34 | 10 | 6 | 48 | 32 |
| of which city | | | | | | | | | | | |
| Janikowo | 926 | 13 | 72 | 68 | 87 | 205 | 159 | 19 | 12 | 90 | 26 |
| w tym miasto | 705 | 5 | 53 | 50 | 67 | 141 | 117 | 11 | 10 | 84 | 18 |
| of which city | | | | | | | | | | | |
| Kruszwica | 1430 | 209 | 129 | 115 | 125 | 327 | 172 | 30 | 13 | 81 | 57 |
| w tym miasto | 740 | 28 | 64 | 58 | 64 | 186 | 83 | 18 | 9 | 59 | 40 |
| of which city | | | | | | | | | | | |
| Pakość | 852 | 21 | 127 | 104 | 74 | 182 | 150 | 15 | 3 | 58 | 43 |
| w tym miasto | 541 | 3 | 74 | 68 | 46 | 117 | 80 | 7 | 3 | 51 | 28 |
| of which city | | | | | | | | | | | |

^a Bez osób prowadzących indywidualne gospodarstwa w rolnictwie.

^a Excluding persons tending private farms in agriculture.

TABL. 2 (92). **PODMIOTY GOSPODARKI NARODOWEJ^a W REJESTRZE REGON WEDŁUG WYBRANYCH SEKCJI PKD W 2014 R. (cd.)**

Stan w dniu 31 XII

ENTITIES OF THE NATIONAL ECONOMY^a IN THE REGON REGISTER

BY SELECTED SECTIONS IN 2014 (cont.)

As of 31 XII

| WYSZCZEGÓLNIENIE SPECIFICATION | Ogółem Grand total | W tym Of which | | | | | | | | | |
|--|-----------------------|--|----------------------|---|---------------------------------------|---|--|--|---|---|---|
| | | rolnictwo, leśnictwo, i rybactwo agriculture, forestry and fishing | przemysł industry | | budow- nictwo construc- tion | handel; naprawa pojazdów samcho- dowych ^Δ trade; repair of motor vehicles ^Δ | transport i gospo- darka maga- zynowa transport- ation and storage | zakwate- rowanie i gastro- nomia ^Δ accom- modation and catering ^Δ | infor- macja i ko- muni- kacja informa- tion and commu- nication | obsługa rynku nierucho- mości ^Δ real estate activities | działal- ność profesjo- nalna, naukowa i techniczna proffes- sional, scientific and technical activities |
| | | | razem total | w tym prze- twórstwo prze- mysłowe of which manufac- turing | | | | | | | |
| POWIAT | | | | | | | | | | | |
| INOWROCŁAWSKI (dok.) | | | | | | | | | | | |
| Gminy wiejskie: Rural gminas: | | | | | | | | | | | |
| Dąbrowa Biskupia | 292 | 49 | 44 | 36 | 26 | 80 | 14 | 2 | – | 3 | 14 |
| Inowrocław | 1029 | 73 | 130 | 115 | 110 | 271 | 126 | 20 | 13 | 26 | 53 |
| Rojewo | 261 | 21 | 34 | 26 | 37 | 71 | 31 | 4 | 1 | 3 | 5 |
| Złotniki Kujawskie | 735 | 29 | 77 | 69 | 93 | 233 | 98 | 14 | 8 | 5 | 33 |
| POWIAT MOGILEŃSKI | 3312 | 108 | 320 | 291 | 459 | 983 | 249 | 76 | 41 | 125 | 156 |
| Gminy miejsko-wiejskie: Urban-rural gminas: | | | | | | | | | | | |
| Mogilno | 1956 | 38 | 176 | 165 | 268 | 589 | 131 | 39 | 30 | 110 | 119 |
| w tym miasto of which city | 1218 | 6 | 111 | 109 | 157 | 364 | 80 | 20 | 20 | 92 | 95 |
| Strzelno | 731 | 25 | 77 | 70 | 89 | 221 | 60 | 12 | 10 | 14 | 26 |
| w tym miasto of which city | 413 | 5 | 38 | 35 | 53 | 126 | 26 | 6 | 7 | 8 | 11 |
| Gminy wiejskie: Rural gminas: | | | | | | | | | | | |
| Dąbrowa | 278 | 18 | 32 | 27 | 44 | 69 | 32 | 7 | – | – | 4 |
| Jezióra Wielkie | 347 | 27 | 35 | 29 | 58 | 104 | 26 | 18 | 1 | 1 | 7 |
| POWIAT NAKIELSKI ... | 6264 | 213 | 705 | 649 | 904 | 1661 | 342 | 141 | 108 | 349 | 339 |
| Gminy miejsko-wiejskie: Urban-rural gminas: | | | | | | | | | | | |
| Kcynia | 800 | 57 | 82 | 74 | 106 | 207 | 41 | 18 | 5 | 45 | 30 |
| w tym miasto of which city | 393 | 7 | 33 | 32 | 48 | 116 | 16 | 13 | 5 | 21 | 20 |
| Mrocza | 612 | 31 | 52 | 48 | 135 | 186 | 32 | 7 | 9 | 14 | 25 |
| w tym miasto of which city | 386 | 9 | 35 | 32 | 94 | 123 | 16 | 5 | 5 | 11 | 17 |
| Nakło nad Notecią | 2634 | 55 | 337 | 309 | 337 | 681 | 135 | 56 | 53 | 184 | 149 |
| w tym miasto of which city | 1666 | 19 | 190 | 178 | 183 | 457 | 82 | 32 | 30 | 159 | 98 |
| Szubin | 1853 | 55 | 191 | 175 | 272 | 487 | 118 | 52 | 37 | 83 | 125 |
| w tym miasto of which city | 853 | 10 | 70 | 66 | 112 | 245 | 42 | 29 | 21 | 53 | 51 |
| Gmina wiejska: Rural gmina: | | | | | | | | | | | |
| Sadki | 365 | 15 | 43 | 43 | 54 | 100 | 16 | 8 | 4 | 23 | 10 |

^a Bez osób prowadzących indywidualne gospodarstwa w rolnictwie.

^a Excluding persons tending private farms in agriculture.

TABL. 2 (92). PODMIOTY GOSPODARKI NARODOWEJ^a W REJESTRZE REGON WEDŁUG WYBRANYCH SEKCJI PKD W 2014 R. (cd.)

Stan w dniu 31 XII

ENTITIES OF THE NATIONAL ECONOMY^a IN THE REGON REGISTER

BY SELECTED SECTIONS IN 2014 (cont.)

As of 31 XII

| WYSZCZEGÓLNIENIE SPECIFICATION | Ogółem Grand total | W tym Of which | | | | | | | | | |
|--|-----------------------|---|----------------------|---|---------------------------------------|---|---|--|--|---|---|
| | | rolnictwo, leśnictwo, łowiectwo i rybactwo agriculture, forestry and fishing | przemysł industry | | budow- nictwo construc- tion | handel; naprawa pojazdów samcho- dowych ^Δ trade; repair of motor vehicles ^Δ | transport i gospo- darka maga- zynowa transport- ation and storage | zakwate- rowanie i gastro- nomia ^Δ accom- modation and catering ^Δ | infor- macja i ko- muni- kacja informa- tion and commu- nication | obsługa ryнку nierucho- mości ^Δ real estate activities | działal- ność profesjo- nalna, naukowa i techn- iczna profes- sional, scientific and technical activities |
| | | | razem total | w tym prze- twórstwo przemys- łowe of which manufac- turing | | | | | | | |
| POWIAT ŻNIŃSKI | 5347 | 212 | 535 | 490 | 806 | 1348 | 389 | 136 | 65 | 225 | 283 |
| Gminy miejsko-wiejskie: Urban-rural gminas: | | | | | | | | | | | |
| Barcin | 1017 | 24 | 98 | 91 | 139 | 255 | 133 | 21 | 12 | 24 | 41 |
| w tym miasto | 544 | 4 | 55 | 51 | 84 | 138 | 51 | 15 | 3 | 10 | 29 |
| of which city | | | | | | | | | | | |
| Janowiec Wielkopolski | 695 | 27 | 71 | 62 | 138 | 185 | 40 | 19 | 9 | 26 | 39 |
| w tym miasto | 388 | 7 | 46 | 40 | 68 | 106 | 23 | 11 | 5 | 5 | 26 |
| of which city | | | | | | | | | | | |
| Łabiszyn | 801 | 22 | 78 | 68 | 105 | 252 | 65 | 25 | 6 | 44 | 43 |
| w tym miasto | 429 | 3 | 41 | 34 | 40 | 153 | 21 | 14 | 5 | 34 | 21 |
| of which city | | | | | | | | | | | |
| Żnin | 2011 | 67 | 203 | 193 | 264 | 505 | 100 | 44 | 33 | 114 | 125 |
| w tym miasto | 1471 | 18 | 142 | 135 | 184 | 357 | 77 | 28 | 27 | 107 | 104 |
| of which city | | | | | | | | | | | |
| Gminy wiejskie: Rural gminas: | | | | | | | | | | | |
| Gąsawa | 394 | 30 | 51 | 46 | 67 | 72 | 25 | 20 | 3 | 5 | 18 |
| Rogowo | 429 | 42 | 34 | 30 | 93 | 79 | 26 | 7 | 2 | 12 | 17 |
| PODREGION ŚWIECKI SUBREGION | 13960 | 651 | 1649 | 1523 | 1942 | 3311 | 922 | 394 | 167 | 708 | 724 |
| POWIAT SĘPOLEŃSKI | 3078 | 163 | 336 | 305 | 438 | 665 | 148 | 83 | 42 | 256 | 134 |
| Gminy miejsko-wiejskie: Urban-rural gminas: | | | | | | | | | | | |
| Kamień Krajeński | 483 | 24 | 40 | 38 | 75 | 102 | 19 | 16 | 7 | 67 | 19 |
| w tym miasto | 280 | 5 | 23 | 21 | 35 | 57 | 11 | 11 | 4 | 56 | 14 |
| of which city | | | | | | | | | | | |
| Sępólno Krajeńskie | 1241 | 44 | 148 | 134 | 163 | 267 | 87 | 28 | 16 | 104 | 57 |
| w tym miasto | 909 | 11 | 107 | 100 | 105 | 195 | 65 | 23 | 13 | 95 | 47 |
| of which city | | | | | | | | | | | |
| Gminy miejsko-wiejskie: Urban-rural gminas: | | | | | | | | | | | |
| Więcbork | 1008 | 50 | 105 | 92 | 131 | 217 | 30 | 34 | 12 | 80 | 49 |
| w tym miasto | 591 | 14 | 45 | 41 | 70 | 127 | 14 | 22 | 9 | 66 | 31 |
| of which city | | | | | | | | | | | |
| Gmina wiejska: Rural gmina: | | | | | | | | | | | |
| Sośno | 346 | 45 | 43 | 41 | 69 | 79 | 12 | 5 | 7 | 5 | 9 |

^a Bez osób prowadzących indywidualne gospodarstwa w rolnictwie.

^a Excluding persons tending private farms in agriculture.

TABL. 2 (92). **PODMIOTY GOSPODARKI NARODOWEJ^a W REJESTRZE REGON WEDŁUG WYBRANYCH SEKCJI PKD W 2014 R. (cd.)**

Stan w dniu 31 XII

ENTITIES OF THE NATIONAL ECONOMY^a IN THE REGON REGISTER

BY SELECTED SECTIONS IN 2014 (cont.)

As of 31 XII

| WYSZCZEGÓLNIENIE SPECIFICATION | Ogółem Grand total | W tym Of which | | | | | | | | | |
|--|-----------------------|--|----------------------|---|---------------------------------------|---|--|--|---|---|---|
| | | rolnictwo, leśnictwo, i rybactwo agriculture, forestry and fishing | przemysł industry | | budow- nictwo construc- tion | handel; naprawa pojazdów samcho- dowych ^Δ trade; repair of motor vehicles ^Δ | transport i gospo- darka maga- zynowa transporta- tion and storage | zakwate- rowanie i gastro- nomia ^Δ accom- modation and catering ^Δ | infor- macja i ko- muni- kacja informa- tion and commu- nication | obsługa rynku nierucho- mości ^Δ real estate activities | działal- ność profesjo- nalna, naukowa i techn- iczna profes- sional, scientific and technical activities |
| | | | razem total | w tym prze- twórstwo przemys- łowe of which manufac- turing | | | | | | | |
| POWIAT ŚWIECKI | 7481 | 277 | 886 | 820 | 1002 | 1892 | 598 | 219 | 76 | 330 | 403 |
| Gminy miejsko-wiejskie: Urban-rural gminas: | | | | | | | | | | | |
| Nowe | 596 | 15 | 64 | 63 | 80 | 153 | 65 | 20 | 3 | 53 | 20 |
| w tym miasto | 403 | 2 | 42 | 41 | 38 | 111 | 40 | 11 | 2 | 44 | 16 |
| of which city | | | | | | | | | | | |
| Świecie | 3144 | 25 | 315 | 295 | 376 | 796 | 251 | 96 | 36 | 182 | 224 |
| w tym miasto | 2561 | 11 | 228 | 216 | 299 | 636 | 187 | 79 | 28 | 161 | 193 |
| of which city | | | | | | | | | | | |
| Gminy wiejskie: Rural gminas: | | | | | | | | | | | |
| Bukowiec | 269 | 14 | 39 | 37 | 37 | 71 | 22 | 1 | 2 | 6 | 12 |
| Dragacz | 691 | 19 | 60 | 54 | 79 | 245 | 58 | 35 | 9 | 13 | 33 |
| Drzycim | 297 | 20 | 53 | 48 | 44 | 64 | 11 | 5 | 3 | 7 | 11 |
| Jeżewo | 491 | 38 | 51 | 49 | 66 | 90 | 36 | 12 | 4 | 38 | 30 |
| Lniano | 228 | 11 | 42 | 42 | 36 | 59 | 22 | 2 | - | 1 | 10 |
| Osie | 388 | 40 | 78 | 59 | 37 | 69 | 33 | 20 | 3 | 12 | 12 |
| Pruszcz | 749 | 36 | 92 | 85 | 143 | 200 | 49 | 18 | 10 | 8 | 30 |
| Świekatowo | 229 | 18 | 43 | 42 | 44 | 41 | 16 | 3 | 2 | 2 | 12 |
| Warlubie | 399 | 41 | 49 | 46 | 60 | 104 | 35 | 7 | 4 | 8 | 9 |
| POWIAT TUCHOLSKI | 3401 | 211 | 427 | 398 | 502 | 754 | 176 | 92 | 49 | 122 | 187 |
| Gmina miejsko-wiejska: Urban-rural gmina: | | | | | | | | | | | |
| Tuchola | 1675 | 72 | 191 | 178 | 207 | 380 | 75 | 41 | 32 | 107 | 115 |
| w tym miasto | 1366 | 41 | 153 | 146 | 156 | 313 | 64 | 32 | 29 | 92 | 104 |
| of which city | | | | | | | | | | | |
| Gminy wiejskie: Rural gmina: | | | | | | | | | | | |
| Cekcyn | 421 | 46 | 52 | 51 | 87 | 69 | 23 | 13 | 2 | 3 | 16 |
| Gostycyn | 378 | 37 | 48 | 41 | 76 | 89 | 14 | 6 | 2 | 5 | 20 |
| Kęsowo | 223 | 17 | 23 | 22 | 22 | 67 | 15 | 4 | 4 | 4 | 6 |
| Lubiewo | 356 | 23 | 49 | 44 | 57 | 67 | 28 | 18 | 4 | 2 | 14 |
| Śliwice | 348 | 16 | 64 | 62 | 53 | 82 | 21 | 10 | 5 | 1 | 16 |
| PODREGION WŁOCŁAWSKI | 30521 | 785 | 2910 | 2651 | 3793 | 9627 | 1850 | 856 | 442 | 943 | 1813 |
| SUBREGION | | | | | | | | | | | |
| POWIAT ALEKSANDROWSKI | 4810 | 120 | 498 | 457 | 570 | 1416 | 284 | 211 | 48 | 188 | 252 |
| Gminy miejskie: Urban gminas: | | | | | | | | | | | |
| Aleksandrów Kujawski | 1138 | 12 | 99 | 94 | 126 | 377 | 51 | 22 | 7 | 75 | 65 |
| Ciechocinek | 1472 | 10 | 119 | 106 | 131 | 382 | 87 | 131 | 18 | 89 | 101 |
| Nieszawa | 168 | 2 | 24 | 23 | 15 | 43 | 9 | 5 | 1 | 7 | 12 |

^a Bez osób prowadzących indywidualne gospodarstwa w rolnictwie.

^a Excluding persons tending private farms in agriculture.

TABL. 2 (92). **PODMIOTY GOSPODARKI NARODOWEJ^a W REJESTRZE REGON WEDŁUG WYBRANYCH SEKCJI PKD W 2014 R. (cd.)**

Stan w dniu 31 XII

ENTITIES OF THE NATIONAL ECONOMY^a IN THE REGON REGISTER

BY SELECTED SECTIONS IN 2014 (cont.)

As of 31 XII

| WYSZCZEGÓLNIENIE SPECIFICATION | Ogółem Grand total | W tym Of which | | | | | | | | | |
|--|-----------------------|--|----------------------|---|---------------------------------------|---|--|--|--|--|---|
| | | rolnictwo, leśnictwo, i rybactwo agriculture, forestry and fishing | przemysł industry | | budow- nictwo construc- tion | handel; naprawa pojazdów samcho- dowych ^Δ trade; repair of motor vehicles ^Δ | transport i gospo- darka maga- zynowa transport- ation and storage | zakwate- rowanie i gastro- nomia ^Δ accom- modation and catering ^Δ | infor- macja i ko- muni- kacja informa- tion and commu- nication | obsługa rynk nierucho- mości ^Δ real estate activities | działal- ność profesjo- nalna, naukowa i techn- iczna profes- sional, scientific and technical activities |
| | | | razem total | w tym prze- twórstwo przemys- łowe of which manufac- turing | | | | | | | |
| POWIAT ALEKSANDROWSKI (dok.) | | | | | | | | | | | |
| Gminy wiejskie: Rural gminas: | | | | | | | | | | | |
| Aleksandrów Kujawski | 865 | 29 | 123 | 107 | 145 | 275 | 55 | 28 | 6 | 7 | 31 |
| Bądkowo | 298 | 11 | 38 | 37 | 28 | 88 | 25 | 6 | 5 | - | 15 |
| Koneck | 238 | 12 | 37 | 35 | 41 | 52 | 19 | 3 | 1 | 3 | 4 |
| Raciążek | 196 | 8 | 23 | 20 | 20 | 54 | 14 | 7 | 4 | 2 | 5 |
| Waganiec | 246 | 19 | 19 | 19 | 33 | 88 | 14 | 7 | 3 | 3 | 10 |
| Zakrzewo | 189 | 17 | 16 | 16 | 31 | 57 | 10 | 2 | 3 | 2 | 9 |
| POWIAT LIPNOWSKI | 4801 | 180 | 381 | 340 | 698 | 1579 | 288 | 113 | 45 | 147 | 195 |
| Gmina miejska: Urban gmina: | | | | | | | | | | | |
| Lipno | 1599 | 10 | 113 | 104 | 148 | 577 | 87 | 39 | 22 | 99 | 96 |
| Gminy miejsko-wiejskie: Urban-rural gminas: | | | | | | | | | | | |
| Dobrzyń nad Wisłą ... | 456 | 31 | 33 | 30 | 76 | 114 | 27 | 8 | 2 | 20 | 11 |
| w tym miasto | 170 | 3 | 14 | 13 | 34 | 38 | 7 | 3 | - | 15 | 5 |
| of which city | | | | | | | | | | | |
| Skępe | 622 | 24 | 62 | 58 | 72 | 252 | 25 | 28 | 2 | 7 | 22 |
| w tym miasto | 423 | 8 | 46 | 44 | 39 | 173 | 18 | 22 | 2 | 5 | 16 |
| of which city | | | | | | | | | | | |
| Gminy wiejskie: Rural gminas: | | | | | | | | | | | |
| Bobrowniki | 193 | 14 | 16 | 12 | 50 | 48 | 16 | 2 | 1 | - | 7 |
| Chrostkowo | 151 | 17 | 9 | 8 | 27 | 37 | 16 | - | 2 | - | 5 |
| Kikół | 411 | 11 | 30 | 26 | 71 | 124 | 36 | 13 | 5 | 7 | 9 |
| Lipno | 691 | 41 | 61 | 53 | 121 | 214 | 39 | 11 | 4 | 4 | 24 |
| Tłuchowo | 283 | 19 | 27 | 25 | 50 | 99 | 9 | 4 | 2 | 5 | 8 |
| Wielgie | 395 | 13 | 30 | 24 | 83 | 114 | 33 | 8 | 5 | 5 | 13 |
| POWIAT RADZIEJOWSKI | 3096 | 153 | 379 | 336 | 408 | 929 | 187 | 66 | 38 | 77 | 127 |
| Gmina miejska: Urban gmina: | | | | | | | | | | | |
| Radziejów | 720 | 12 | 70 | 57 | 85 | 230 | 29 | 11 | 17 | 29 | 34 |
| Gmina miejsko-wiejska: Urban-rural gmina: | | | | | | | | | | | |
| Piotrków Kujawski | 702 | 34 | 89 | 77 | 109 | 238 | 29 | 15 | 7 | 16 | 19 |
| w tym miasto | 472 | 10 | 58 | 50 | 63 | 182 | 17 | 9 | 7 | 15 | 15 |
| of which city | | | | | | | | | | | |

^a Bez osób prowadzących indywidualne gospodarstwa w rolnictwie.

^a Excluding persons tending private farms in agriculture.

**TABL. 2 (92). PODMIOTY GOSPODARKI NARODOWEJ^a W REJESTRZE REGON
WEDŁUG WYBRANYCH SEKCJI PKD W 2014 R. (dok.)**

Stan w dniu 31 XII

ENTITIES OF THE NATIONAL ECONOMY^a IN THE REGON REGISTER

BY SELECTED SECTIONS IN 2014 (cont.)

As of 31 XII

| WYSZCZEGÓLNIENIE SPECIFICATION | Ogółem Grand total | W tym Of which | | | | | | | | | |
|--|-----------------------|---|----------------------|---|---------------------------------------|---|--|--|---|---|---|
| | | rolnictwo, leśnictwo, łowiectwo i rybactwo agriculture, forestry and fishing | przemysł industry | | budow- nictwo construc- tion | handel; naprawa pojazdów samcho- dowych ^Δ trade; repair of motor vehicles ^Δ | transport i gospo- darka maga- zynowa transport and storage | zakwate- rowanie i gastro- nomia ^Δ accom- modation and catering ^Δ | infor- macja i ko- muni- kacja informa- tion and commu- nication | obsługa rynku nierucho- mości ^Δ real estate activities | działal- ność profesjo- nalna, naukowa i techn- iczna profes- sional, scientific and technical activities |
| | | | razem Total | w tym prze- twórstwo prze- mysłowe of which manufac- turing | | | | | | | |
| POWIAT RADZIEJOWSKI (dok.) | | | | | | | | | | | |
| Gminy wiejskie: Rural gminas: | | | | | | | | | | | |
| Bytów | 187 | 19 | 17 | 13 | 26 | 63 | 11 | 2 | 1 | 2 | 8 |
| Dobre | 360 | 17 | 55 | 52 | 56 | 81 | 25 | 9 | 3 | 17 | 9 |
| Osięcin | 561 | 32 | 93 | 90 | 64 | 171 | 52 | 5 | 6 | 5 | 27 |
| Radziejów | 292 | 19 | 25 | 20 | 28 | 72 | 25 | 11 | 1 | 7 | 19 |
| Topółka | 274 | 20 | 30 | 27 | 40 | 74 | 16 | 13 | 3 | 1 | 11 |
| POWIAT WŁOCLAWSKI | 5991 | 262 | 617 | 536 | 864 | 1895 | 353 | 141 | 84 | 89 | 274 |
| Gmina miejska: Urban gminas: | | | | | | | | | | | |
| Kowal | 390 | 2 | 28 | 26 | 75 | 113 | 21 | 4 | 4 | 10 | 22 |
| Gminy miejsko-wiejskie: Urban-rural gminas: | | | | | | | | | | | |
| Brześć Kujawski | 820 | 27 | 105 | 91 | 78 | 246 | 59 | 24 | 13 | 25 | 36 |
| w tym miasto | 369 | 6 | 56 | 46 | 39 | 120 | 25 | 4 | 6 | 15 | 10 |
| of which city | | | | | | | | | | | |
| Chodecz | 380 | 13 | 38 | 34 | 55 | 135 | 11 | 9 | 3 | 4 | 21 |
| w tym miasto | 226 | 6 | 26 | 22 | 23 | 85 | 4 | 5 | 2 | 3 | 15 |
| of which city | | | | | | | | | | | |
| Izbica Kujawska | 451 | 24 | 44 | 37 | 61 | 185 | 16 | 8 | 4 | 2 | 14 |
| w tym miasto | 280 | 4 | 33 | 26 | 30 | 128 | 8 | 5 | 1 | 2 | 8 |
| of which city | | | | | | | | | | | |
| Lubień Kujawski | 391 | 24 | 32 | 21 | 57 | 138 | 16 | 11 | 7 | 7 | 19 |
| w tym miasto | 155 | 3 | 6 | 4 | 14 | 73 | 3 | 3 | 2 | 2 | 11 |
| of which city | | | | | | | | | | | |
| Lubraniec | 608 | 36 | 55 | 53 | 56 | 226 | 23 | 11 | 11 | 13 | 30 |
| w tym miasto | 294 | 4 | 28 | 27 | 19 | 134 | 6 | 6 | 7 | 5 | 15 |
| of which city | | | | | | | | | | | |
| Gminy wiejskie: Rural gminas: | | | | | | | | | | | |
| Baruchowo | 237 | 9 | 31 | 24 | 58 | 61 | 17 | 4 | – | – | 2 |
| Boniewo | 149 | 14 | 13 | 12 | 24 | 42 | 9 | 4 | 2 | – | 4 |
| Choceń | 470 | 16 | 47 | 42 | 71 | 162 | 27 | 9 | 5 | 5 | 23 |
| Fabianki | 985 | 33 | 91 | 79 | 157 | 295 | 73 | 23 | 20 | 13 | 62 |
| Kowal | 208 | 6 | 22 | 18 | 33 | 69 | 14 | 9 | 2 | – | 3 |
| Lubanie | 321 | 16 | 48 | 40 | 46 | 92 | 20 | 9 | 4 | – | 11 |
| Włocławek | 581 | 42 | 63 | 59 | 93 | 131 | 47 | 16 | 9 | 10 | 27 |
| M. WŁOCLAWEK | 11823 | 70 | 1035 | 982 | 1253 | 3808 | 738 | 325 | 227 | 442 | 965 |

^a Bez osób prowadzących indywidualne gospodarstwa w rolnictwie.

^a Excluding persons tending private farms in agriculture.

TABL. 3 (93). SPÓŁKI HANDLOWE WEDŁUG FORM PRAWNYCH W 2014 R.

Stan w dniu 31 XII

COMMERCIAL COMPANIES BY LEGAL STATUS IN 2014

As of 31 XII

| WYSZCZEGÓLNIENIE SPECIFICATION | Ogółem Grand total | Spółki kapitałowe Companies | | | Spółki osobowe ^a Partnerships ^a | | |
|--|-----------------------|--------------------------------|------------------------|---|--|--------------------|-----------------------------|
| | | razem total | akcyjne joint stock | z ograniczo- ną odpowie- dzialnością with limited liability | razem total | w tym of which | |
| | | | | | | jawne unlimited | komandy- towe limited |
| WOJEWÓDZTWO VOIVODSHIP | 14311 | 12314 | 359 | 11955 | 1997 | 1363 | 474 |
| Podregion bydgosko-toruński Subregion | 9128 | 8012 | 269 | 7743 | 1116 | 704 | 324 |
| Powiaty: Powiats: | | | | | | | |
| bydgoski | 836 | 712 | 16 | 696 | 124 | 95 | 24 |
| toruński | 530 | 448 | 4 | 444 | 82 | 56 | 24 |
| Miasta na prawach powiatu: Cities with powiat status: | | | | | | | |
| Bydgoszcz | 4667 | 4195 | 151 | 4044 | 472 | 300 | 137 |
| Toruń | 3095 | 2657 | 98 | 2559 | 438 | 253 | 139 |
| Podregion grudziądzki Subregion | 1494 | 1235 | 27 | 1208 | 259 | 199 | 40 |
| Powiaty: Powiats: | | | | | | | |
| brodnicki | 252 | 188 | 1 | 187 | 64 | 47 | 10 |
| chełmiński | 174 | 152 | 1 | 151 | 22 | 19 | 3 |
| golubsko-dobrzyński | 129 | 112 | 2 | 110 | 17 | 14 | 1 |
| grudziądzki | 159 | 146 | 2 | 144 | 13 | 11 | 2 |
| rypiński | 140 | 101 | – | 101 | 39 | 28 | 10 |
| wąbrzeski | 97 | 81 | 2 | 79 | 16 | 13 | 2 |
| Miasto na prawach powiatu: City with powiat status: | | | | | | | |
| Grudziądz | 543 | 455 | 19 | 436 | 88 | 67 | 12 |
| Podregion inowrocławski Subregion | 1372 | 1130 | 28 | 1102 | 242 | 173 | 53 |
| Powiaty: Powiats: | | | | | | | |
| inowrocławski | 723 | 587 | 16 | 571 | 136 | 80 | 46 |
| mogileński | 126 | 107 | 4 | 103 | 19 | 17 | 1 |
| nakielski | 290 | 247 | 5 | 242 | 43 | 41 | 1 |
| żniński | 233 | 189 | 3 | 186 | 44 | 35 | 5 |
| Podregion świecki Subregion | 604 | 471 | 6 | 465 | 133 | 76 | 35 |
| Powiaty: Powiats: | | | | | | | |
| sepoleński | 111 | 95 | 1 | 94 | 16 | 8 | 6 |
| świecki | 362 | 266 | 4 | 262 | 96 | 53 | 25 |
| tucholski | 131 | 110 | 1 | 109 | 21 | 15 | 4 |
| Podregion włocławski Subregion | 1713 | 1466 | 29 | 1437 | 247 | 211 | 22 |
| Powiaty: Powiats: | | | | | | | |
| aleksandrowski | 221 | 195 | 6 | 189 | 26 | 22 | 4 |
| lipnowski | 155 | 131 | – | 131 | 24 | 24 | – |
| radziejowski | 77 | 61 | 1 | 60 | 16 | 16 | – |
| włocławski | 270 | 221 | – | 221 | 49 | 46 | 3 |
| Miasto na prawach powiatu: City with powiat status: | | | | | | | |
| Włocławek | 990 | 858 | 22 | 836 | 132 | 103 | 15 |

^a W tym 68 spółek partnerskich i 92 spółki komandytowo-akcyjne.

^a Of which 68 professional partnerships and 92 limited joint-stock partnerships.