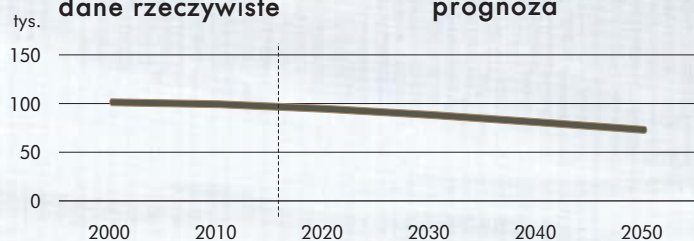


725 LAT GRUDZIĄDZA

LUDNOŚĆ


dane rzeczywiste prognoza



1 stycznia 2016 r.
powierzchnia Grudziądza
wynosiła 58 km².

W końcu 2015 r.
w Grudziądzu
mieszkało 96,3 tys. osób,
w tym 50,5 tys. kobiet.

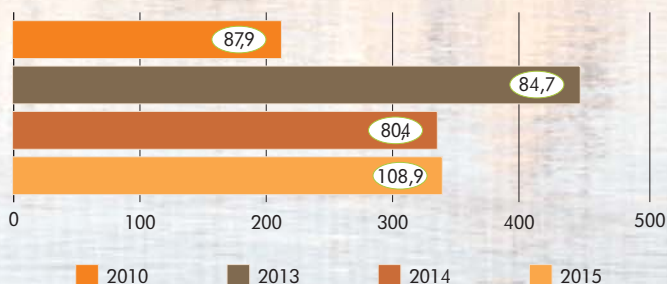
STRUKTURA LUDNOŚCI WEDŁUG EKONOMICZNYCH GRUP WIEKU W 2015 R.



Wiek:
przedprodukcyjny produkcyjny poprodukcyjny

Długość ścieżek rowerowych
w Grudziądzu w 2014 r.
wyniosła 51,2 km.

MIESZKANIA ODDANE DO UŻYTKOWANIA NA 1000 ZAWARTYCH MAŁŻEŃSTW



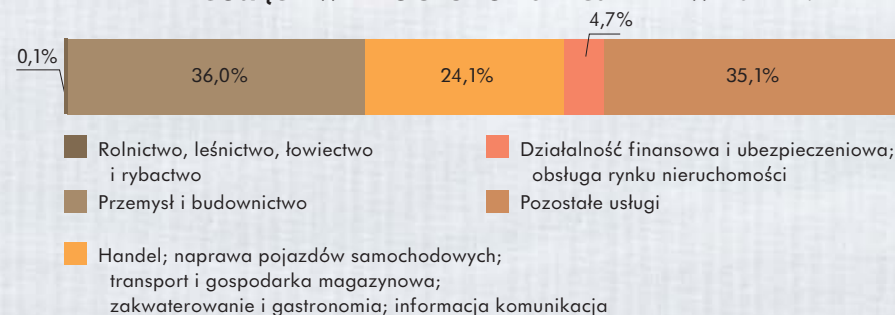
108,9 przeciętna powierzchnia użytkowa 1 mieszkania w m²

W 2014 r. w Grudziądzu przeciętne
miesięczne wynagrodzenie brutto
wyniosło 3196,00 zł i było o ponad 500 zł
wyższe niż w 2010 r.

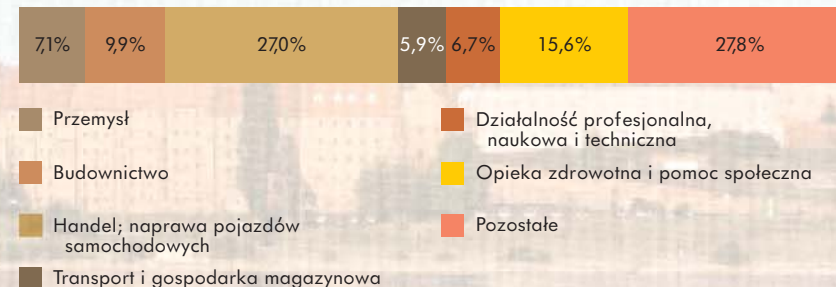
W 2015 r. w Grudziądzu
oddano do użytkowania 148 mieszkań
w tym 101 indywidualnych
i 47 przeznaczonych na sprzedaż
lub wynajem.

W Grudziądzu w roku szkolnym
2014/15 wychowaniem
przedszkolnym objętych
było 2754 dzieci,
w tym 2740 w przedszkolach.

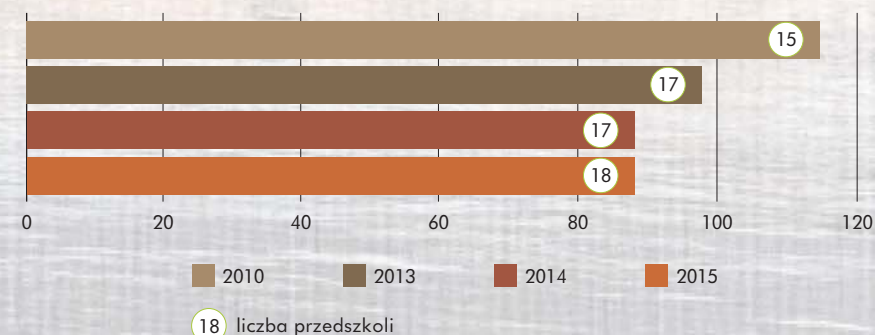
PRACUJĄCY WEDŁUG GRUP SEKCJI PKD W 2014 R.



STRUKTURA PODMIOTÓW GOSPODARKI NARODOWEJ W REJESTRZE REGON WEDŁUG SEKCJI PKD W 2015 R.



DZIECI W PRZEDSZKOLACH NA 100 MIEJSC



18 liczba przedszkoli